

**AVVISO PUBBLICO**

**ai sensi del R.R n. 23/2011 – Art. 5 “Regolamento per l’uso dei beni immobili  
regionali”**

**Il Dirigente “*ad Interim*” del Servizio**

**VISTO** l’Atto n. 9 del 04/03/2022 del Direttore del Dipartimento Personale e Organizzazione e successive proroghe, con il quale è stato affidato al dott. Francesco Capurso la direzione *ad Interim* del Servizio Amministrazione Beni del Demanio Armentizio, ONC e Riforma Fondiaria.

**VISTO:**

- il R.R. n. 23/2011 “*Regolamento per l’uso dei beni immobili regionali*” che disciplina il procedimento e le condizioni per l’affidamento in concessione ovvero in locazione dei beni immobili demaniali e patrimoniali della Regione Puglia, a qualsiasi titolo pervenuti e gestiti dalla Sezione Demanio e Patrimonio con esclusione di quelli classificati come demanio marittimo e sue pertinenze;

**DATO ATTO CHE:**

- ai sensi del vigente R.R. n. 23 del 02.11.2011, le concessioni e locazioni di beni regionali possono essere disposte, oltre che sulla base di avvisi pubblici di valorizzazione, anche su istanza di parte;
- Il procedimento di assegnazione su istanza di parte è disciplinato dall’art. 5 del citato Regolamento;

**RENDE NOTO CHE**

- con istanza acquisita al prot. n. 126135 dell’11/03/2025 e successive integrazioni, è pervenuta allo scrivente Servizio amministrazione beni del demanio armentizio, ONC e Riforma Fondiaria una richiesta da parte della soc. SPV Parco Eolico

**[www.regione.puglia.it](http://www.regione.puglia.it)**

**Sezione Demanio e Patrimonio**

**Servizio Amministrazione Beni Del Demanio Armentizio, Onc e Riforma Fondiaria** Via Dante n. 63 – 74121  
TARANTO – 099 7307216 – PEC: [servizio.riformafondiaria@pec.rupar.puglia.it](mailto:servizio.riformafondiaria@pec.rupar.puglia.it)

E.Q. “Gestione amministrativa dei beni ex Ersap ubicati nelle province di Taranto e Brindisi. Gestione del contenzioso e supporto giuridico”- Avv. Maria Carmela Mazzarano – e.mail: [mc.mazzarano@regione.puglia.it](mailto:mc.mazzarano@regione.puglia.it)

Libeccio s.r.l., intesa ad ottenere il rilascio di una concessione per la costituzione di una servitù di cavidotto interrato per la connessione alla rete elettrica nazionale dell'energia elettrica prodotta da fonte eolica, sulle aree di proprietà della Regione Puglia sita in Brindisi individuate in Catasto del suddetto Comune al

- Foglio 177 – p.lla 415, Foglio 180 - p.lla 207 e Foglio 181 – p.lla 450, per complessivi mq 774 e nei tratti meglio rappresentati negli elaborati grafici allegati;
- per il cespite richiesto in concessione, come sopra descritto, il Servizio amministrazione beni del demanio armentizio, ONC e Riforma Fondiaria ha accertato che trattasi di bene appartenente alla proprietà regionale, non soddisfacente a concrete ed immediate esigenze della Regione e che sono rispettate le condizioni di cui all'art.2, comma 4, del vigente regolamento regionale n. 23/2011 per l'uso dei beni immobili regionali;
- si può procedere, dunque, alla concessione del bene richiesto, in favore dell'istante Soc. SPV Parco Eolico Libeccio s.r.l. ;
- la stessa concessione sarà subordinata alla condizione che resta a cura del Concessionario l'acquisizione di ogni prescrizione, parere, nulla-osta, autorizzazione/permesso degli Enti/Amministrazioni Pubbliche interessate, previsti per legge, sollevando la Regione Puglia da qualsiasi eventuale responsabilità ed oneri;
- la società richiedente, al fine della realizzazione del Parco eolico e delle relative opere connesse, si è munita di Autorizzazione Unica, ai sensi del D.Lgs n.387/2003 e successive integrazioni;
- l'Ufficio a tal fine sta avviando le procedure conclusive al fine di poter sottoscrivere l'atto di concessione;

- l'atto di concessione conterrà specifiche condizioni e una specifica clausola risolutiva, che consenta in ogni tempo alla Regione di rientrare nella disponibilità dell'immobile, senza oneri a proprio carico;
- la concessione a rilasciarsi avrà durata di anni 20 (venti) decorrenti dalla data di rilascio della stessa;
- la domanda presentata rimarrà depositata presso l'Ufficio della Struttura Provinciale di Brindisi del Servizio Amministrazione Beni del Demanio Armentizio, Onc e Riforma Fondiaria, sita Brindisi alla via Tor Pisana n. 120.
- il responsabile del procedimento è la E.Q. "Gestione amministrativa dei beni ex Ersap ubicati nelle province di Taranto e Brindisi. Gestione del contenzioso e supporto giuridico"- Avv. Maria Carmela Mazzarano e per ulteriori informazioni, è possibile rivolgersi al tel. 0997307216 – 080540555 e - mail: mc.mazzarano@regione.puglia.it;
- il presente avviso verrà pubblicato:
  - sull'Albo pretorio del Comune di Brindisi
  - sul BURP
  - sul sito istituzionale della Regione Puglia – Portale tematico "Istituzione e Partecipazione" – Sezione tematica "Demanio e patrimonio immobiliare" raggiungibile al seguente link: <https://www.regione.puglia.it/web/istituzione-e-partecipazione/demanio-e-patrimonioimmobiliare> per la durata di almeno **20 (venti) giorni** consecutivi con termine ultimo il 31/12/2025;
- eventuali osservazioni dovranno pervenire entro e non oltre le ore 12.00 del giorno 31/12/2025 con le seguenti modalità:
  - a mezzo pec all'indirizzo [servizio.riformafondiaria@pec.rupar.puglia.it](mailto:servizio.riformafondiaria@pec.rupar.puglia.it);
  - ovvero a mezzo servizio postale con raccomandata a/r;
  - ovvero a mezzo di agenzia di recapito autorizzata con ricevuta di ritorno.



DIPARTIMENTO BILANCIO, AFFARI GENERALI E  
INFRASTRUTTURE  
SEZIONE DEMANIO E PATRIMONIO  
SERVIZIO AMMINISTRAZIONE BENI DEL DEMANIO  
ARMENTIZIO ONC E RIFORMA FONDIARIA

Il recapito del plico rimane ad esclusivo rischio del mittente.

**ALLEGATI:**

1. Estratti dell'area interessata come da istanza pervenuta;
2. Informativa privacy

La Responsabile di E.Q.

Avv. Maria Carmela Mazzarano

Il Dirigente *ad Interim* del Servizio

Dott. Francesco Capurso

[www.regione.puglia.it](http://www.regione.puglia.it)

**Sezione Demanio e Patrimonio**

**Servizio Amministrazione Beni Del Demanio Armentizio, Onc e Riforma Fondiaria** Via Dante n. 63 – 74121  
TARANTO – 099 7307216 – PEC: [servizio.riformafondiarria@pec.rupar.puglia.it](mailto:servizio.riformafondiarria@pec.rupar.puglia.it)

E.Q. "Gestione amministrativa dei beni ex Ersap ubicati nelle province di Taranto e Brindisi. Gestione del  
contenzioso e supporto giuridico"- Avv. Maria Carmela Mazzarano – e.mail: [mc.mazzarano@regione.puglia.it](mailto:mc.mazzarano@regione.puglia.it)

**INFORMATIVA SULLA PRIVACY (artt. 13 e 14 del Reg. UE n. 2016/679 del 27 aprile 2016)**

Ai sensi dell'art. 13 del Regolamento UE 2016/679 (GDPR) si informa la S.V che i dati raccolti saranno trattati esclusivamente per le finalità connesse alla verifica dei requisiti necessari all'assegnazione in concessione di beni immobili appartenenti alla Regione Puglia e per le successive attività inerenti la stipula ed esecuzione del contratto accessivo al provvedimento concessorio, nel rispetto della vigente normativa specifica e con l'impiego di misure di sicurezza atte a garantirne la riservatezza.

**Finalità del trattamento:** i dati forniti sono utilizzati esclusivamente per finalità connesse alla verifica dei requisiti necessari all'emanazione del provvedimento di concessione ed alla successiva sottoscrizione della convenzione-contratto che accede al provvedimento concessorio, ivi incluse le verifiche in materia di antiriciclaggio previste dalla vigente normativa, nonché per la gestione ed esecuzione economica, fiscale ed amministrativa del contratto stesso;

**Base giuridica:** Il trattamento dei dati per la finalità sopra descritte viene effettuato in applicazione della disciplina prevista dalla L.R. n. 27 del 26/04/1995 *"Disciplina dell'amministrazione del demanio e del patrimonio"*, dalla L.R. 5 febbraio 2013, n. 4 e smi *"Testo unico delle disposizioni legislative in materia di demanio armentizio e beni della soppressa Opera nazionale combattenti"* e dal Regolamento Regionale 02/11/2011 n. 23 *"Regolamento per l'uso di beni immobili regionali"* e ss.mm.ii, in esecuzione di un compito di interesse pubblico o comunque connesso all'esercizio di pubblici poteri di cui è investita la Regione Puglia, ex art. 6, par. 1, lett. e) del Reg. (UE) 2016/679; Il trattamento di dati personali relativi a condanne penali e a reati o a connesse misure di sicurezza di cui all'art. 10 del GDPR è consentito ai sensi dell'art. 2 octies, co. 3, lett. h), i) ed m) del D. Lgs. 196/2003 e smi.

**www.regione.puglia.it**

**Sezione Demanio e Patrimonio**

**Servizio Amministrazione Beni Del Demanio Armentizio, Onc e Riforma Fondiaria** Via Dante n. 63 – 74121 TARANTO – 099 7307216 – PEC: servizio.riformafondiarria@pec.rupar.puglia.it

E.Q. "Gestione amministrativa dei beni ex Ersap ubicati nelle province di Taranto e Brindisi. Gestione del contenzioso e supporto giuridico"- Avv. Maria Carmela Mazzarano – e.mail: mc.mazzarano@regione.puglia.it

**Titolare del trattamento:** Regione Puglia, con sede in Bari al Lungomare Nazario Sauro n. 33, nella persona del Dirigente del Servizio “*Amministrazione beni del demanio armentizio, ONC e Riforma Fondiaria*”, in qualità di Designato al trattamento ex DGR 145/2019, con i seguenti dati di contatto:

PEC: [servizio.riformafondiariala@pec.rupar.puglia.it](mailto:servizio.riformafondiariala@pec.rupar.puglia.it)

**Responsabile della protezione dei dati:** Il punto di contatto con il RPD è il seguente:  
[rpd@regione.puglia.it](mailto:rpd@regione.puglia.it).

**Categorie di soggetti ai quali i dati possono essere comunicati o che possono venirne a conoscenza**

I dati raccolti potranno essere comunicati:

- ad altre amministrazioni per le verifiche di veridicità delle informazioni rese secondo le previsioni di cui al D.P.R. n. 445/2000.
- ad altri soggetti che facciano richiesta di accesso documentale o civico generalizzato, nei limiti consentiti ai sensi della legge n. 241/1990 e del D.Lgs. n. 33/2013 e smi.
- ad enti o imprese private in adempimento di obblighi di legge,
- ad altri eventuali soggetti terzi se la comunicazione si renderà necessaria per la tutela di Regione Puglia in sede giudiziaria

**Trasferimento in Paesi Terzi** I dati raccolti non saranno trasferiti in altri Stati membri dell’Unione Europea né in Paesi terzi extra-UE

**Modalità del trattamento:** Il trattamento verrà effettuato mediante strumenti manuali, informatici e telematici idonei a garantire la sicurezza e riservatezza delle informazioni rese, nel rispetto dei principi di liceità, correttezza, trasparenza, esattezza, pertinenza e non eccedenza, adottando misure di sicurezza organizzative, tecniche ed informatiche adeguate.

**Conferimento dei dati:** l'acquisizione dei dati ed il relativo trattamento sono obbligatori in relazione alle finalità sopradescritte. Ne consegue che l'eventuale rifiuto a fornirli potrà determinare l'impossibilità del Titolare del trattamento a dare corso al procedimento sopra descritto.

**Periodo di conservazione:** I dati raccolti saranno conservati per il periodo di tempo strettamente necessario all'espletamento delle attività/finalità sopra descritte e comunque fino allo spirare dei termini di prescrizione per eventuali pretese o responsabilità dalle stesse nascenti ovvero fino al

passaggio in giudicato della pronuncia giurisdizionale.

**Diritti degli interessati:** Ai sensi degli artt. 15 e seguenti del Regolamento UE 2016/679 l'interessato può esercitare i seguenti diritti, presentando [apposita istanza](#) al Titolare del trattamento, attraverso i dati di contatto del Designato al trattamento ex DGR 145/2019 (Dirigente del Servizio Amministrazione beni del demanio armentizio, ONC e Riforma Fondiaria) come innanzi indicato, o in alternativa, contattando il Responsabile della Protezione dei dati al punto di contatto come innanzi indicato:

- Diritto d'accesso: l'interessato ha il diritto di ottenere la conferma che sia o meno in corso un trattamento di dati personali che lo riguardano e, in tal caso, di ottenere l'accesso ai dati personali e alle informazioni specificate nell'art. 15 GDPR;
- Diritto di rettifica: l'interessato ha il diritto di ottenere, senza ingiustificato ritardo, la rettifica dei dati personali inesatti che lo riguardano e l'integrazione dei dati personali incompleti, anche fornendo una dichiarazione integrativa;

- Diritto alla cancellazione: l'interessato ha il diritto di ottenere, senza ingiustificato ritardo, la cancellazione dei dati personali che lo riguardano, qualora sussistano i motivi specificati nell'art. 17 GDPR;
- Diritto di limitazione di trattamento: l'interessato ha il diritto di ottenere la limitazione del trattamento quando ricorre una delle ipotesi previste dall'art. 18 GDPR;
- Diritto alla portabilità dei dati: l'interessato ha il diritto di ricevere in un formato strutturato, di uso comune e leggibile da dispositivo automatico i dati personali che lo riguardano ed ha il diritto di trasmettere tali dati ad un altro titolare del trattamento, senza impedimenti da parte del titolare del trattamento cui li ha forniti, qualora ricorrano i presupposti previsti dall'art. 20 del GDPR;
- Diritto di opposizione: l'interessato ha il diritto di opporsi in qualsiasi momento, per motivi connessi alla sua situazione particolare, al trattamento dei dati personali che lo riguardano nei casi e con le modalità previste dall'art. 21 del GDPR.

**Diritto di reclamo:** Gli interessati che ritengono che il presente trattamento dei dati personali avvenga in violazione di quanto previsto dal GDPR hanno il diritto di proporre reclamo al Garante per la Protezione dei dati personali, come previsto dall'art. 77 del Regolamento UE 2016/679, al seguente recapito: Piazza Venezia, 11, c.a.p. 00187 - Roma - [protocollo@gpdp.it](mailto:protocollo@gpdp.it) .

Gli interessati hanno altresì il diritto di adire le opportune sedi giudiziarie ai sensi dell'art. 79 del medesimo Regolamento.



AII. 1 - COROGRAFIA DI INQUADRAMENTO SU IGM  
Scala 1:25.000

LEGENDA PROGETTO

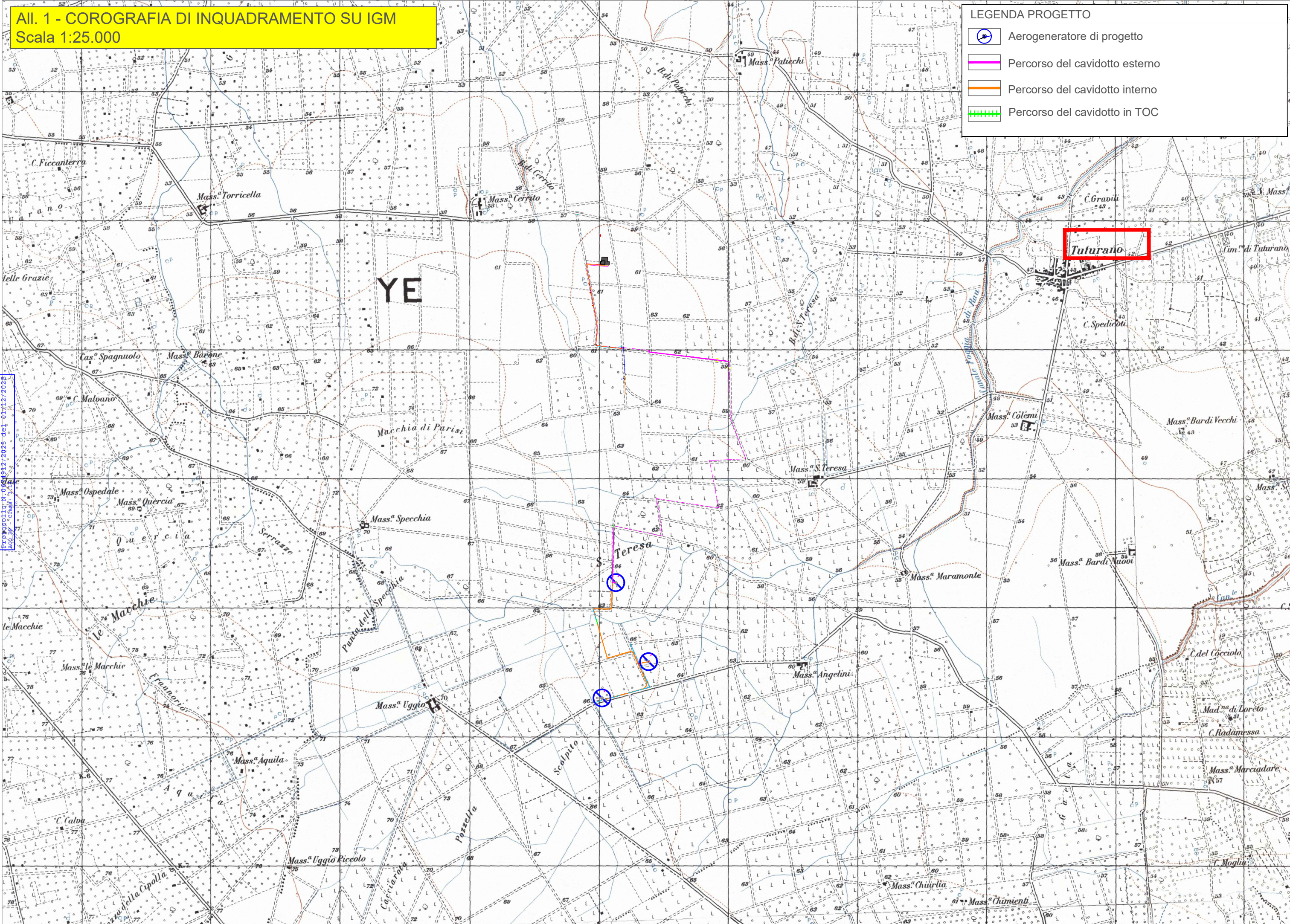
Aerogeneratore di progetto

Percorso del cavidotto esterno

Percorso del cavidotto interno

Percorso del cavidotto in TOC

REGIONE PUGLIA  
Provincia di Foggia  
Comune di Tufino



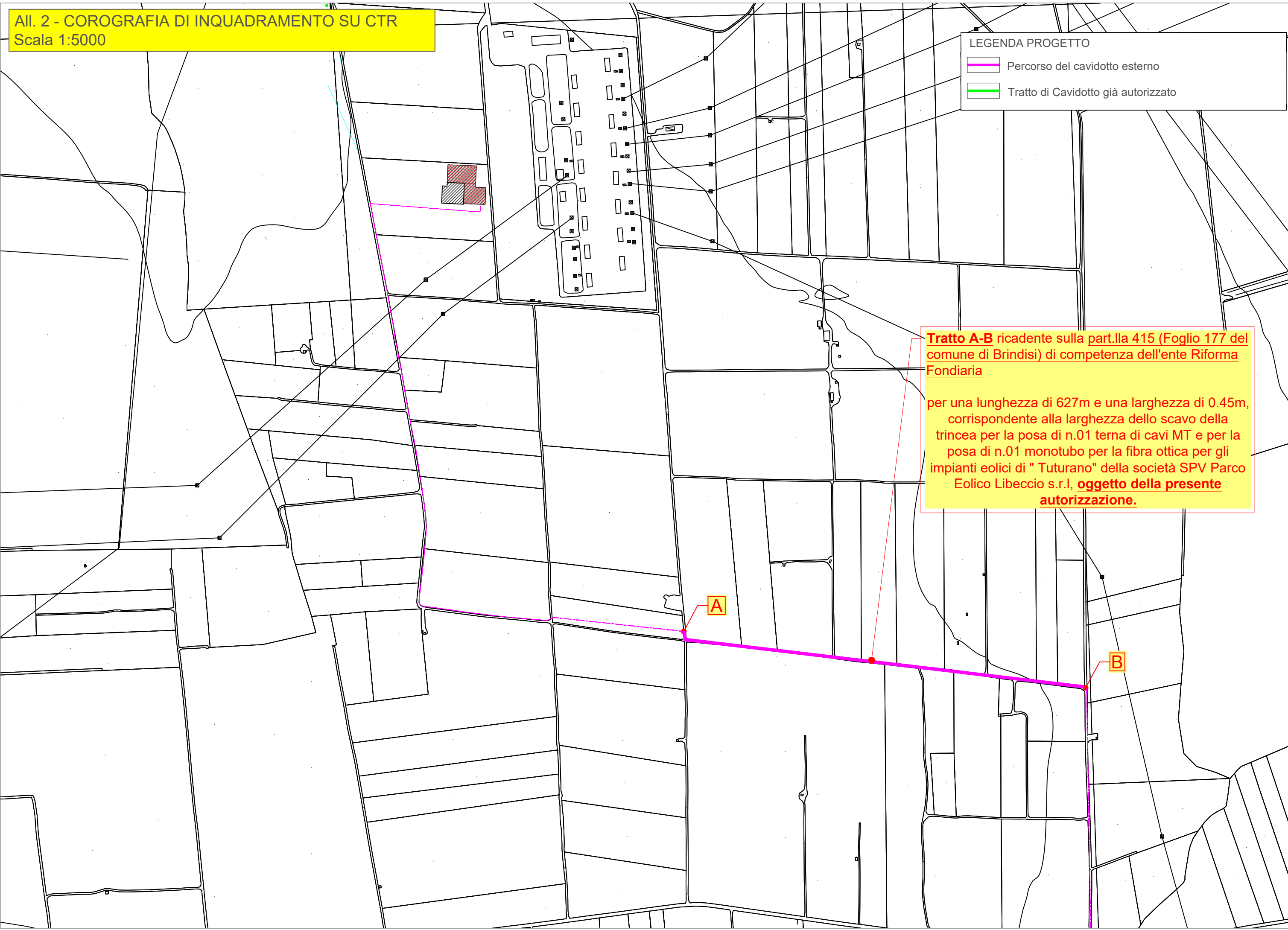


LEGENDA PROGETTO


- Percorso del cavidotto esterno
- Tratto di Cavidotto già autorizzato


**Tratto A-B** ricadente sulla part.IIa 415 (Foglio 177 del comune di Brindisi) di competenza dell'ente Riforma Fondiaria

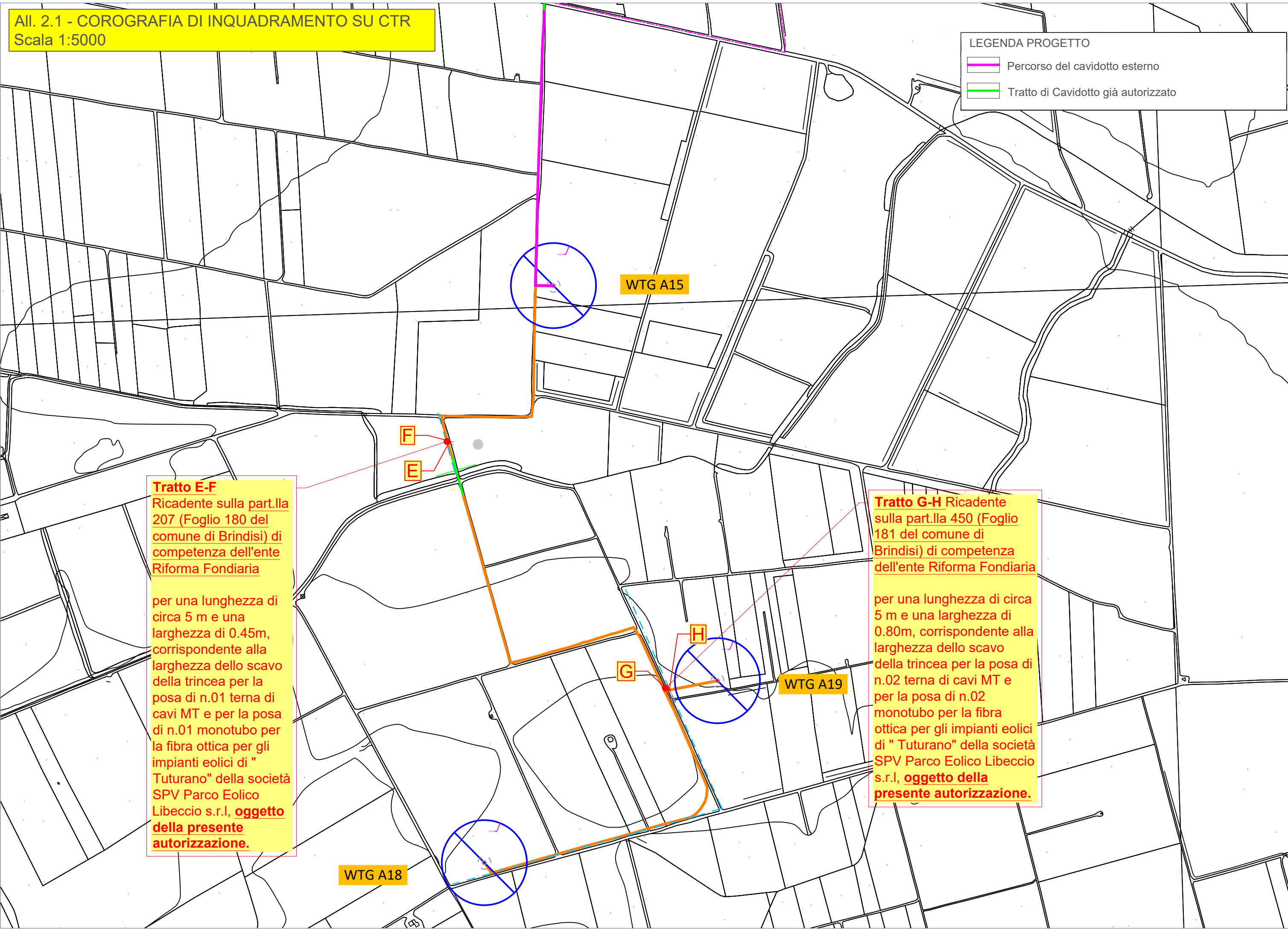
per una lunghezza di 627m e una larghezza di 0.45m, corrispondente alla larghezza dello scavo della trincea per la posa di n.01 terna di cavi MT e per la posa di n.01 monotubo per la fibra ottica per gli impianti eolici di " Tutturano" della società SPV Parco Eolico Libeccio s.r.l, **oggetto della presente autorizzazione.**



LEGENDA PROGETTO


 Percorso del cavidotto esterno


 Tratto di Cavidotto già autorizzato



**Tratto E-F**  
 Ricadente sulla part.IIIa 207 (Foglio 180 del comune di Brindisi) di competenza dell'ente Riforma Fondiaria  
 per una lunghezza di circa 5 m e una larghezza di 0.45m, corrispondente alla larghezza dello scavo della trincea per la posa di n.01 terna di cavi MT e per la posa di n.01 monotubo per la fibra ottica per gli impianti eolici di "Tuturano" della società SPV Parco Eolico Libeccio s.r.l, **oggetto della presente autorizzazione.**




**Tratto G-H** Ricadente sulla part.IIIa 450 (Foglio 181 del comune di Brindisi) di competenza dell'ente Riforma Fondiaria  
 per una lunghezza di circa 5 m e una larghezza di 0.80m, corrispondente alla larghezza dello scavo della trincea per la posa di n.02 terna di cavi MT e per la posa di n.02 monotubo per la fibra ottica per gli impianti eolici di "Tuturano" della società SPV Parco Eolico Libeccio s.r.l, **oggetto della presente autorizzazione.**

WTG A18

WTG A15

WTG A19

**AII. 3 - INQUADRAMENTO SU PLANIMETRIA CATASTALE**  
**Scala 1:4.000**

- LEGENDA PROGETTO**
-  Percorso del cavidotto esterno
  -  Percorso del cavidotto di altro produttore
  -  Tratto di Cavidotto già autorizzato

**Tratto A-B** ricadente sulla part.IIa 415 (Foglio 177 del comune di Brindisi) di competenza dell'ente Riforma Fondiaria

per una lunghezza di 627m e una larghezza di 0.45m, corrispondente alla larghezza dello scavo della trincea per la posa di n.01 terna di cavi MT e per la posa di n.01 monotubo per la fibra ottica per gli impianti eolici di "Tuturano" della società SPV Parco Eolico Libeccio s.r.l, **oggetto della presente autorizzazione.**

Comune di  
**BRINDISI**  
Foglio 177

**1**




**A**

**B**



**AII. 3 - INQUADRAMENTO SU PLANIMETRIA CATASTALE**  
**Scala 1:4.000**

**LEGENDA PROGETTO**

-  Percorso del cavidotto esterno
-  Percorso del cavidotto di altro produttore
-  Tratto di Cavidotto già autorizzato

**Tratto E-F**

Ricadente sulla part.Ila 207  
(Foglio 180 del comune di  
Brindisi) di competenza  
dell'ente Riforma Fondiaria

per una lunghezza di circa 5  
m e una larghezza di 0.45m,  
corrispondente alla  
larghezza dello scavo della  
trincea per la posa di n.01  
terna di cavi MT e per la  
posa di n.01 monotubo per  
la fibra ottica per gli impianti  
eolici di "Tuturano" della  
società SPV Parco Eolico  
Libeccio s.r.l, **oggetto della  
presente autorizzazione.**

**Tratto G-H** Ricadente sulla  
part.Ila 450 (Foglio 181 del  
comune di Brindisi) di  
competenza dell'ente Riforma  
Fondiaria

per una lunghezza di circa 5 m e  
una larghezza di 0.80m,  
corrispondente alla larghezza  
dello scavo della trincea per la  
posa di n.02 terna di cavi MT e  
per la posa di n.02 monotubo per  
la fibra ottica per gli impianti  
eolici di "Tuturano" della società  
SPV Parco Eolico Libeccio s.r.l,  
**oggetto della presente  
autorizzazione.**

Comune di  
**BRINDISI**  
Foglio 181

**WTG A15**

**2**

**WTG A19**

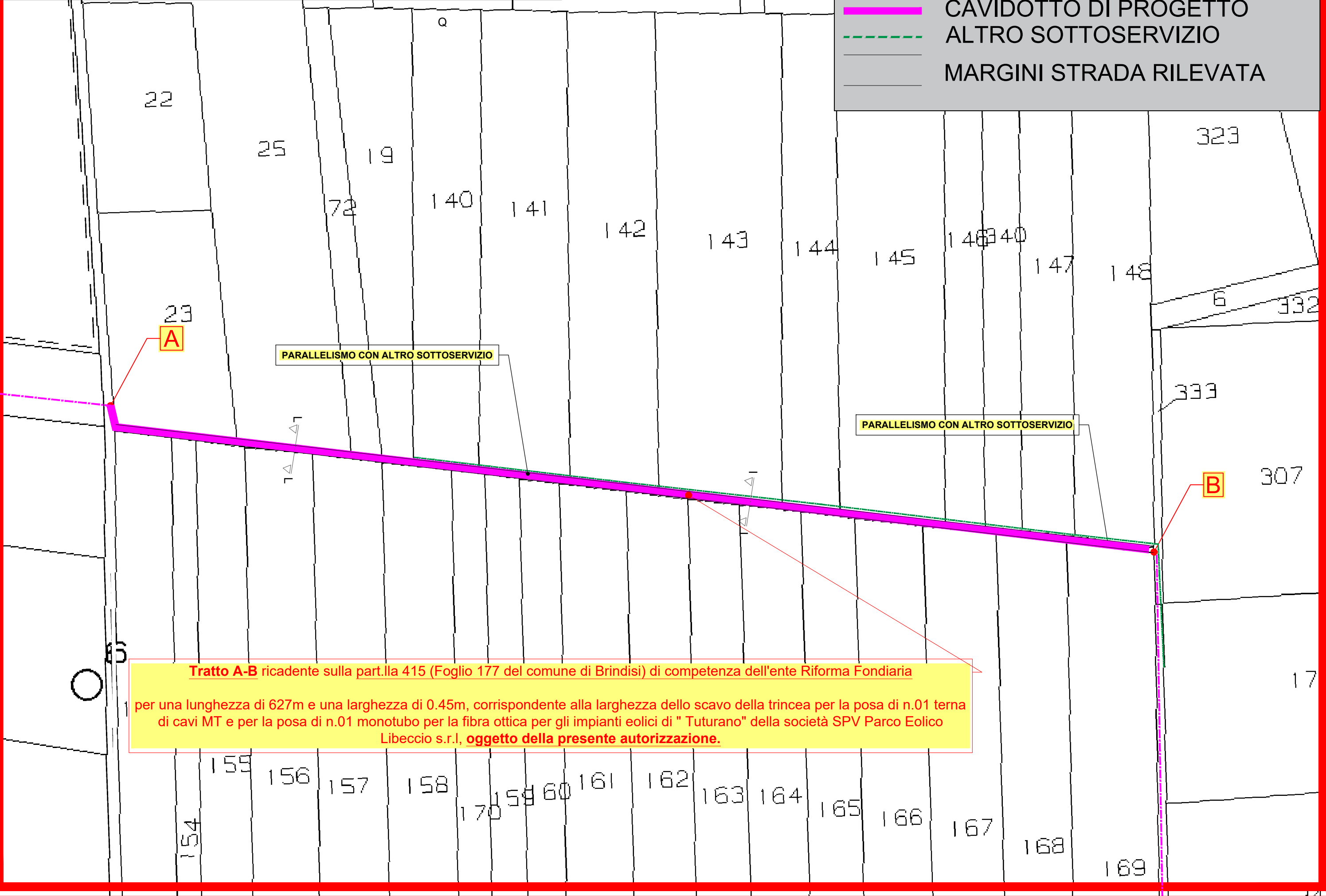
**WTG A18**

LEGENDA

CAVIDOTTO DI PROGETTO

ALTRO SOTTOSERVIZIO

MARGINI STRADA RILEVATA



AII. 4.1 - PLANIMETRIA DI DETTAGLIO SU BASE CATASTALE CON  
INDICAZIONE DELLE INTERFERENZE

Scala 1:2.000

LEGENDA

CAVIDOTTO DI PROGETTO  
ALTRO SOTTOSERVIZIO

