

RETE CICLABILE di BASE

- Rete regionale
- Rete extraregionale

TRACCIATO in ESAME

INTERVENTI PUNTUALI

- Solo segnaletica
- Impianto semaforico
- Rotatoria ciclabile
- Ponte ciclabile
- Sottopasso ciclabile
- Nessun intervento

INTERVENTI LINEARI

- Ciclovía in sede propria per esproprio
- Ciclovía in sede propria senza esproprio
- Ciclovía in sede promiscua con traffic calming
- Percorso naturalistico
- Nessun intervento

TIPOLOGIE di SEDIME

- Complanare asfaltata
- Complanare non asfaltata
- Percorso asfaltato
- Percorso non asfaltato/pavimentato
- Percorso pavimentato
- Strada comunale asfaltata
- Strada provinciale asfaltata
- Strada statale asfaltata
- Strada urbana asfaltata
- Strada urbana pavimentata
- Strada vicinale asfaltata
- Strada vicinale non asfaltata/pavimentata
- Sdrada vicinale pavimentata

INTERMODALITÀ

- Velostazioni del PA 2015÷2019 rilevanti
- Velostazioni del PA 2015÷2019
- Altre velostazioni rilevanti
- Altre velostazioni
- Stazioni del PA 2015÷2019 rilevanti
- Stazioni del PA 2015÷2019
- Altre stazioni rilevanti
- Altre stazioni
- Aeroporti del PA 2015÷2019 rilevanti
- Aeroporti del PA 2015÷2019
- Altri aeroporti rilevanti
- Altri aeroporti
- Porti del PA 2015÷2019 rilevanti
- Porti del PA 2015÷2019
- Altri porti rilevanti
- Altri porti

RETE FERROVIARIA

- Ferrovie a carattere nazionale
- Ferrovie a carattere regionale

RETE STRADALE

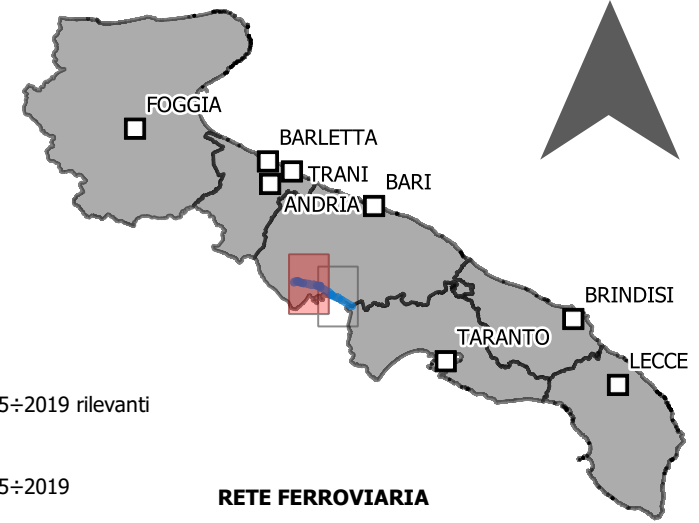
- Arterie di grande comunicazione
- Strade statali
- Strade provinciali
- Strade comunali o assimilate

EMERGENZE GEOGRAFICHE

- Aree boscate
- Idrografia superficiale
- Laghi regionali
- Zone umide

LOCALITÀ e CONFINI

- Capoluoghi rilevanti
- Altri capoluoghi
- Comuni rilevanti
- Altri comuni
- Località rilevanti
- Altre località
- Siti UNESCO rilevanti
- Altri siti UNESCO
- Confini provinciali
- Confini comunali



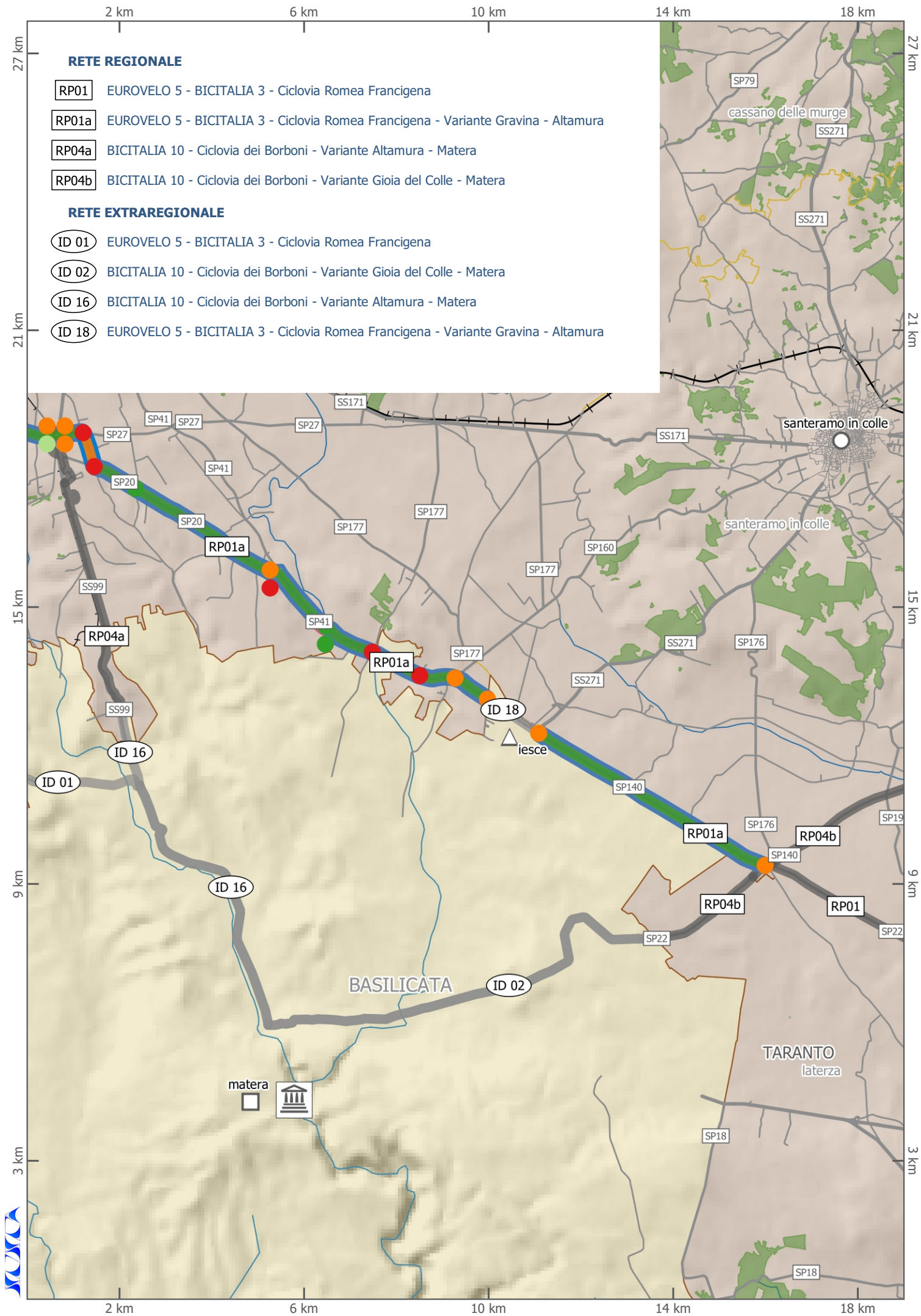
PRMC della REGIONE PUGLIA

1600

TRACCIATO RP01a (ID 18)

SCALA 1:100.000
ELABORATO 18-01 (1/2)

CICLOVIA REGIONALE RP01a «EUROVELO 5 - BICITALIA 3 - Ciclovía Romea Francigena - Variante Gravina - Altamura»



RETE CICLABILE di BASE

- Rete regionale
- Rete extraregionale

TRACCIATO in ESAME

INTERVENTI PUNTUALI

- Solo segnaletica
- Impianto semaforico
- Rotatoria ciclabile
- Ponte ciclabile
- Sottopasso ciclabile
- Nessun intervento

INTERVENTI LINEARI

- Ciclovía in sede propria per esproprio
- Ciclovía in sede propria senza esproprio
- Ciclovía in sede promiscua con traffic calming
- Percorso naturalistico
- Nessun intervento

TIPOLOGIE di SEDIME

- Complanare asfaltata
- Complanare non asfaltata
- Percorso asfaltato
- Percorso non asfaltato/pavimentato
- Percorso pavimentato
- Strada comunale asfaltata
- Strada provinciale asfaltata
- Strada statale asfaltata
- Strada urbana asfaltata
- Strada urbana pavimentata
- Strada vicinale asfaltata
- Strada vicinale non asfaltata/pavimentata
- Sdrada vicinale pavimentata

INTERMODALITÀ

- Velostazioni del PA 2015÷2019 rilevanti
- Velostazioni del PA 2015÷2019
- Altre velostazioni rilevanti
- Altre velostazioni
- Stazioni del PA 2015÷2019 rilevanti
- Stazioni del PA 2015÷2019
- Altre stazioni rilevanti
- Altre stazioni
- Aeroporti del PA 2015÷2019 rilevanti
- Aeroporti del PA 2015÷2019
- Altri aeroporti rilevanti
- Altri aeroporti
- Porti del PA 2015÷2019 rilevanti
- Porti del PA 2015÷2019
- Altri porti rilevanti
- Altri porti

RETE FERROVIARIA

- Ferrovie a carattere nazionale
- Ferrovie a carattere regionale

RETE STRADALE

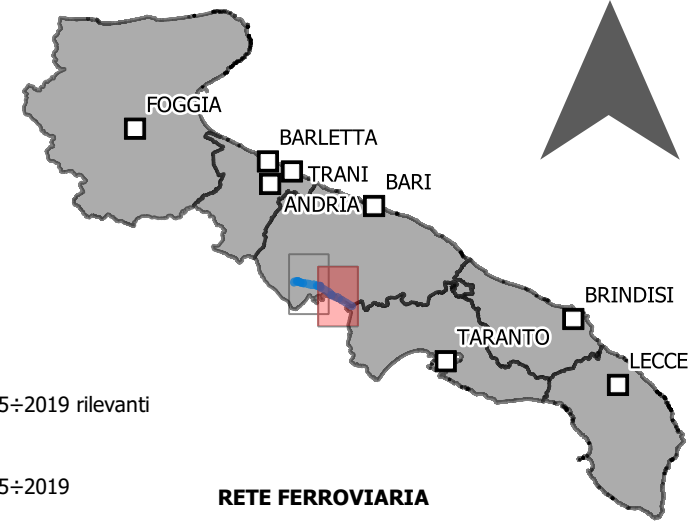
- Arterie di grande comunicazione
- Strade statali
- Strade provinciali
- Strade comunali o assimilate

EMERGENZE GEOGRAFICHE

- Aree boscate
- Idrografia superficiale
- Laghi regionali
- Zone umide

LOCALITÀ e CONFINI

- Capoluoghi rilevanti
- Altri capoluoghi
- Comuni rilevanti
- Altri comuni
- Località rilevanti
- Altre località
- Siti UNESCO rilevanti
- Altri siti UNESCO
- Confini provinciali
- Confini comunali



PRMC della REGIONE PUGLIA

1600

TRACCIATO RP01a (ID 18)

SCALA 1:100.000
ELABORATO 18-02 (2/2)

CICLOVIA REGIONALE RP01a «EUROVELO 5 - BICITALIA 3 - Ciclovía Romea Francigena - Variante Gravina - Altamura»