

#### RETE CICLABILE di BASE

- Rete regionale
- Rete extraregionale

#### TRACCIATO in ESAME

##### INTERVENTI PUNTUALI

- Solo segnaletica
- Impianto semaforico
- Rotatoria ciclabile
- Ponte ciclabile
- Sottopasso ciclabile
- Nessun intervento

##### INTERVENTI LINEARI

- Ciclovia in sede propria per esproprio
- Ciclovia in sede propria senza esproprio
- Ciclovia in sede promiscua con traffic calming
- Percorso naturalistico
- Nessun intervento

##### TIPOLOGIE di SEDIME

- Complanare asfaltata
- Complanare non asfaltata
- Percorso asfaltato
- Percorso non asfaltato/pavimentato
- Percorso pavimentato
- Strada comunale asfaltata
- Strada provinciale asfaltata
- Strada statale asfaltata
- Strada urbana asfaltata
- Strada urbana pavimentata
- Strada vicinale asfaltata
- Strada vicinale non asfaltata/pavimentata
- Sdrada vicinale pavimentata

#### INTERMODALITÀ

- Velostazioni del PA 2015÷2019 rilevanti
- Velostazioni del PA 2015÷2019
- Altre velostazioni rilevanti
- Altre velostazioni
- Stazioni del PA 2015÷2019 rilevanti
- Stazioni del PA 2015÷2019
- Altre stazioni rilevanti
- Altre stazioni
- Aeroporti del PA 2015÷2019 rilevanti
- Aeroporti del PA 2015÷2019
- Altri aeroporti rilevanti
- Altri aeroporti
- Porti del PA 2015÷2019 rilevanti
- Porti del PA 2015÷2019
- Altri porti rilevanti
- Altri porti

#### RETE FERROVIARIA

- Ferrovie a carattere nazionale
- Ferrovie a carattere regionale

#### RETE STRADALE

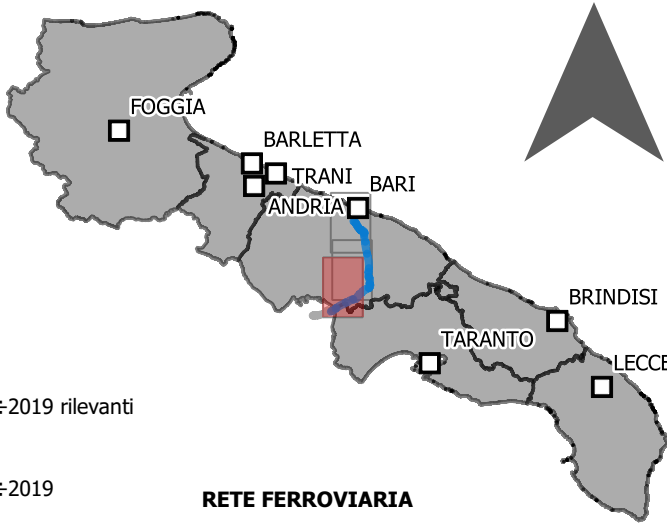
- Arterie di grande comunicazione
- Strade statali
- Strade provinciali
- Strade comunali o assimilate

#### EMERGENZE GEOGRAFICHE

- Aree boscate
- Idrografia superficiale
- Laghi regionali
- Zone umide

#### LOCALITÀ e CONFINI

- Capoluoghi rilevanti
- Altri capoluoghi
- Comuni rilevanti
- Altri comuni
- Località rilevanti
- Altre località
- Siti UNESCO rilevanti
- Altri siti UNESCO
- Confini provinciali
- Confini comunali



## PRMC della REGIONE PUGLIA

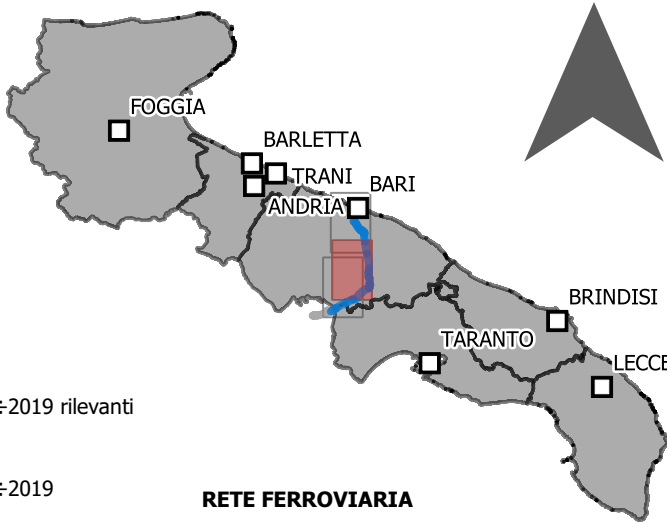
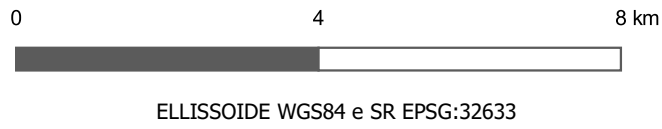
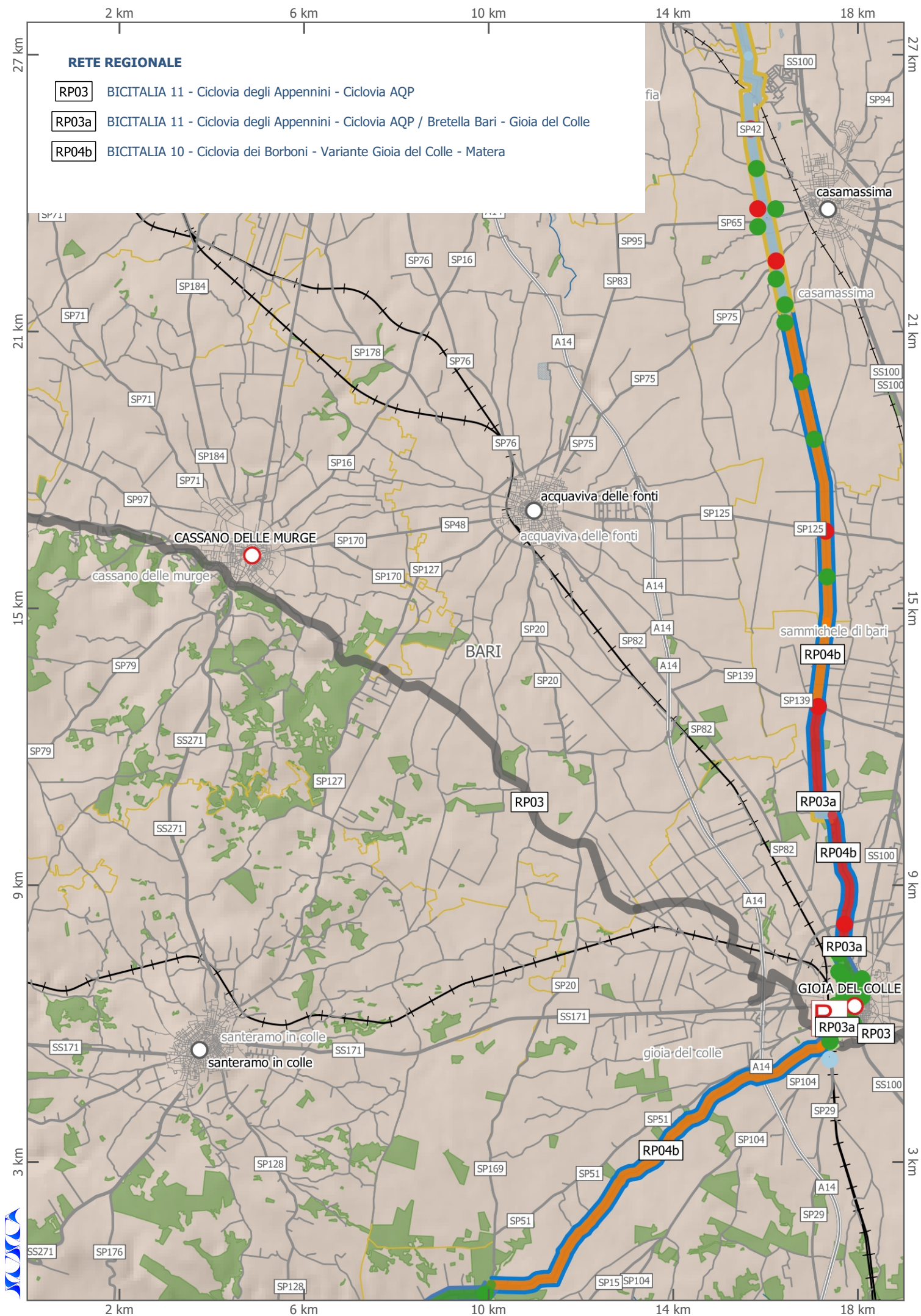
0800

TRACCIATO RP04b (ID 02)

SCALA 1:100.000  
ELABORATO 02-01 (1/3)

**CICLOVIA REGIONALE RP04b «BICITALIA 10 - Ciclovia dei Borboni - Variante Gioia del Colle - Matera»**





#### RETE CICLABILE di BASE

- Rete regionale
- Rete extraregionale

#### TRACCIATO in ESAME

##### INTERVENTI PUNTUALI

- Solo segnaletica
- Impianto semaforico
- Rotatoria ciclabile
- Ponte ciclabile
- Sottopasso ciclabile
- Nessun intervento

##### INTERVENTI LINEARI

- Ciclovia in sede propria per esproprio
- Ciclovia in sede propria senza esproprio
- Ciclovia in sede promiscua con traffic calming
- Percorso naturalistico
- Nessun intervento

##### TIPOLOGIE di SEDIME

- Complanare asfaltata
- Complanare non asfaltata
- Percorso asfaltato
- Percorso non asfaltato/pavimentato
- Percorso pavimentato
- Strada comunale asfaltata
- Strada provinciale asfaltata
- Strada statale asfaltata
- Strada urbana asfaltata
- Strada urbana pavimentata
- Strada vicinale asfaltata
- Strada vicinale non asfaltata/pavimentata
- Sdrada vicinale pavimentata

#### INTERMODALITÀ

- Velostazioni del PA 2015÷2019 rilevanti
- Velostazioni del PA 2015÷2019
- Altre velostazioni rilevanti
- Altre velostazioni
- Stazioni del PA 2015÷2019 rilevanti
- Stazioni del PA 2015÷2019
- Altre stazioni rilevanti
- Altre stazioni
- Aeroporti del PA 2015÷2019 rilevanti
- Aeroporti del PA 2015÷2019
- Altri aeroporti rilevanti
- Altri aeroporti
- Porti del PA 2015÷2019 rilevanti
- Porti del PA 2015÷2019
- Altri porti rilevanti
- Altri porti

#### RETE FERROVIARIA

- Ferrovie a carattere nazionale
- Ferrovie a carattere regionale

#### RETE STRADALE

- Arterie di grande comunicazione
- Strade statali
- Strade provinciali
- Strade comunali o assimilate

#### EMERGENZE GEOGRAFICHE

- Aree boscate
- Idrografia superficiale
- Laghi regionali
- Zone umide

#### LOCALITÀ e CONFINI

- Capoluoghi rilevanti
- Altri capoluoghi
- Comuni rilevanti
- Altri comuni
- Località rilevanti
- Altre località
- Siti UNESCO rilevanti
- Altri siti UNESCO
- Confini provinciali
- Confini comunali

### PRMC della REGIONE PUGLIA

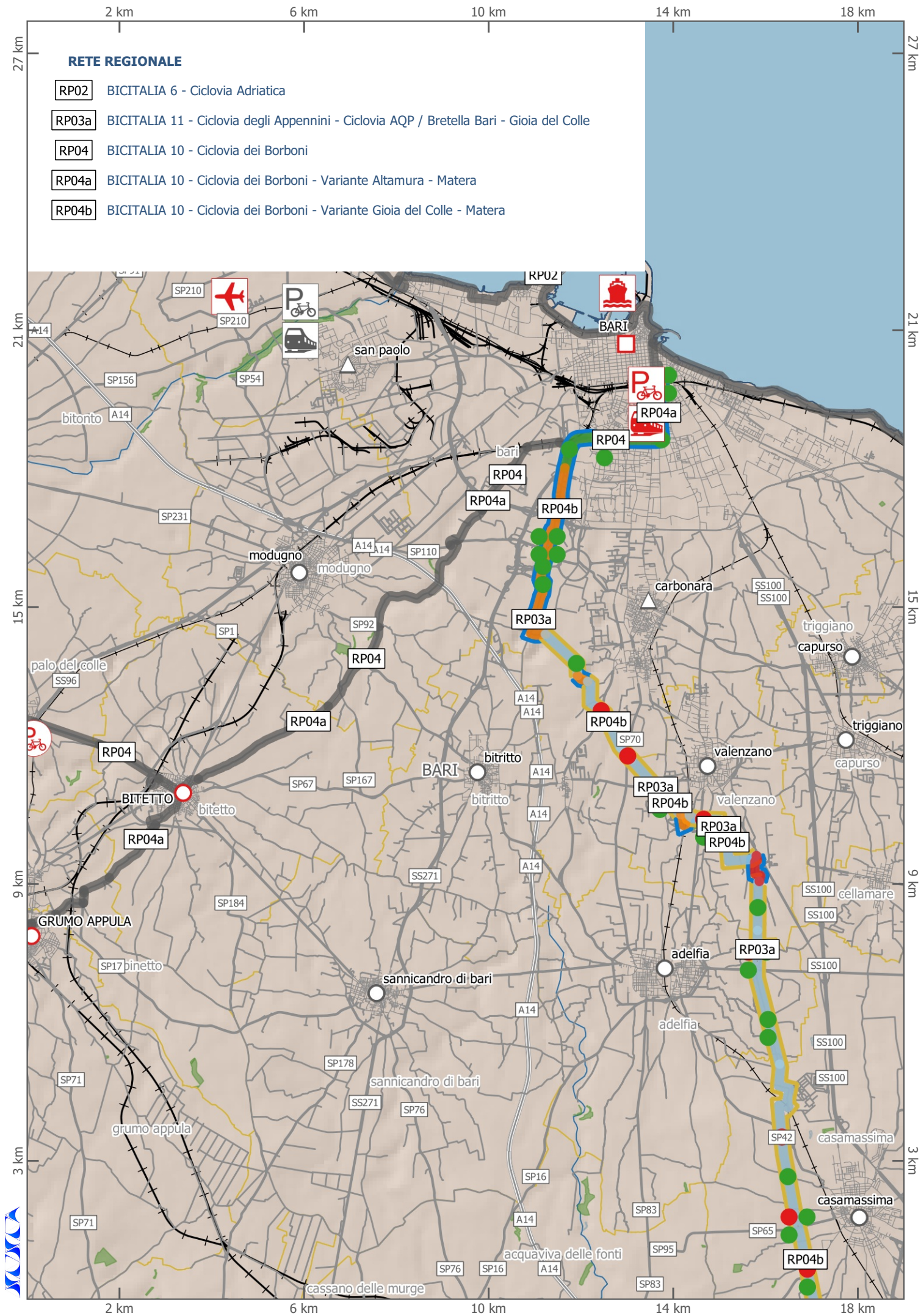
0800

TRACCIATO RP04b (ID 02)

SCALA 1:100.000  
ELABORATO 02-02 (2/3)

**CICLOVIA REGIONALE RP04b «BICITALIA 10 - Ciclovia dei Borboni - Variante Gioia del Colle - Matera»**





#### RETE CICLABILE di BASE

- Rete regionale
- Rete extraregionale

#### TRACCIATO in ESAME

##### INTERVENTI PUNTUALI

- Solo segnaletica
- Impianto semaforico
- Rotatoria ciclabile
- Ponte ciclabile
- Sottopasso ciclabile
- Nessun intervento

##### INTERVENTI LINEARI

- Ciclovia in sede propria per esproprio
- Ciclovia in sede propria senza esproprio
- Ciclovia in sede promiscua con traffic calming
- Percorso naturalistico
- Nessun intervento

##### TIPOLOGIE di SEDIME

- Complanare asfaltata
- Complanare non asfaltata
- Percorso asfaltato
- Percorso non asfaltato/pavimentato
- Percorso pavimentato
- Strada comunale asfaltata
- Strada provinciale asfaltata
- Strada statale asfaltata
- Strada urbana asfaltata
- Strada urbana pavimentata
- Strada vicinale asfaltata
- Strada vicinale non asfaltata/pavimentata
- Sdrada vicinale pavimentata

#### INTERMODALITÀ

- Velostazioni del PA 2015÷2019 rilevanti
- Velostazioni del PA 2015÷2019
- Altre velostazioni rilevanti
- Altre velostazioni
- Stazioni del PA 2015÷2019 rilevanti
- Stazioni del PA 2015÷2019
- Altre stazioni rilevanti
- Altre stazioni
- Aeroporti del PA 2015÷2019 rilevanti
- Aeroporti del PA 2015÷2019
- Altri aeroporti rilevanti
- Altri aeroporti
- Porti del PA 2015÷2019 rilevanti
- Porti del PA 2015÷2019
- Altri porti rilevanti
- Altri porti

#### RETE FERROVIARIA

- Ferrovie a carattere nazionale
- Ferrovie a carattere regionale

#### RETE STRADALE

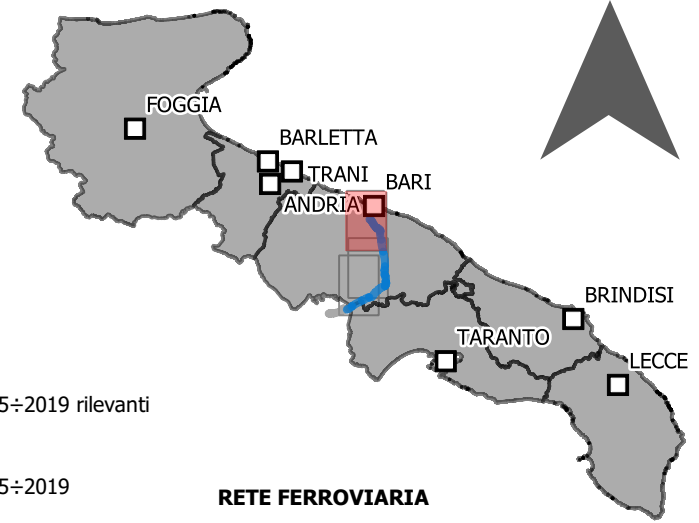
- Arterie di grande comunicazione
- Strade statali
- Strade provinciali
- Strade comunali o assimilate

#### EMERGENZE GEOGRAFICHE

- Aree boscate
- Idrografia superficiale
- Laghi regionali
- Zone umide

#### LOCALITÀ e CONFINI

- Capoluoghi rilevanti
- Altri capoluoghi
- Comuni rilevanti
- Altri comuni
- Località rilevanti
- Altre località
- Siti UNESCO rilevanti
- Altri siti UNESCO
- Confini provinciali
- Confini comunali



## PRMC della REGIONE PUGLIA

0800

TRACCIATO RP04b (ID 02)

SCALA 1:100.000  
ELABORATO 02-03 (3/3)

**CICLOVIA REGIONALE RP04b «BICITALIA 10 - Ciclovia dei Borboni - Variante Gioia del Colle - Matera»**