

PRMC della REGIONE PUGLIA

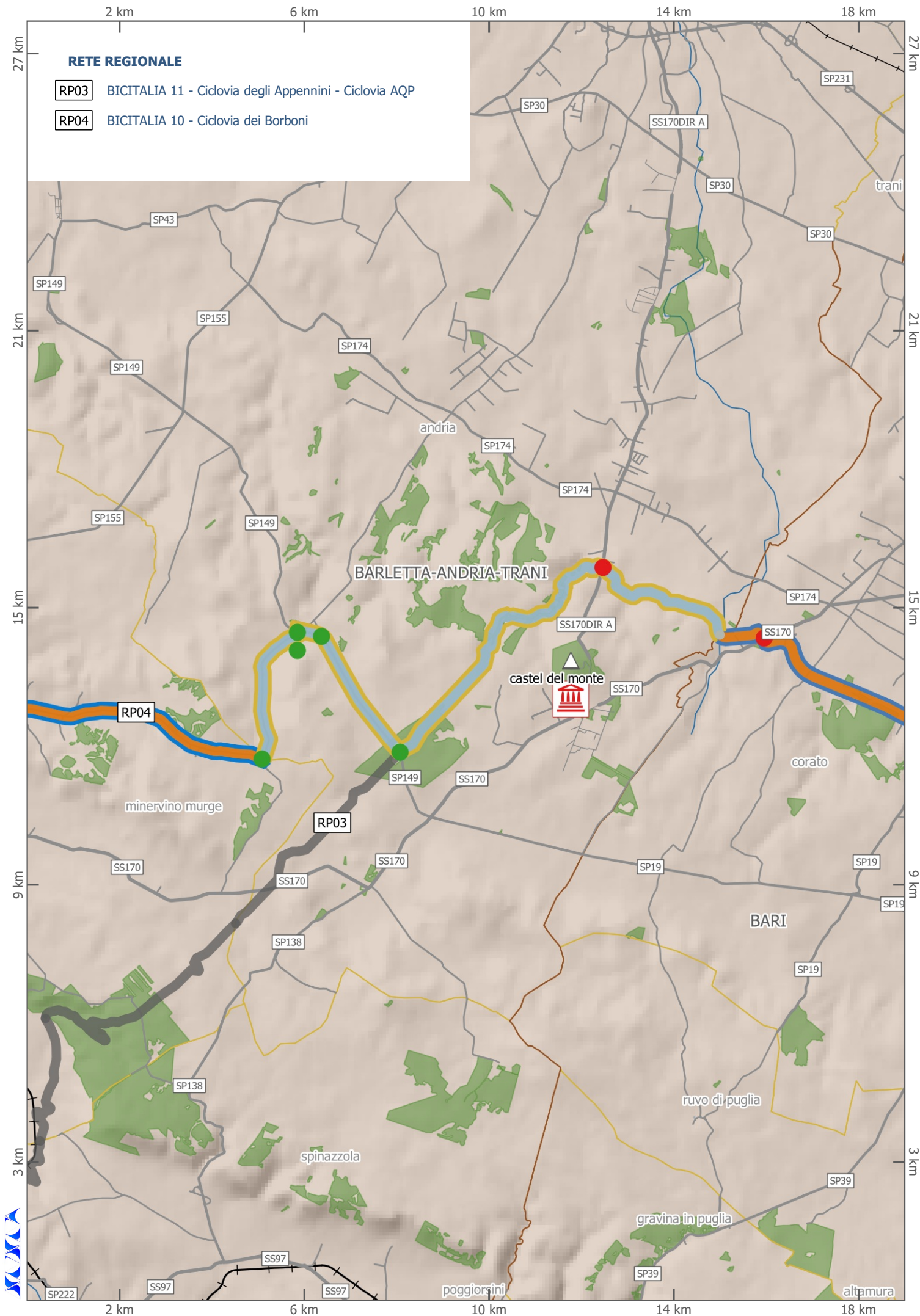
0600

TRACCIATO RP04 (ID 10)

SCALA 1:100.000

ELABORATO 10-01 (1/5)

CICLOVIA REGIONALE a VALENZA NAZIONALE RP04 «BICITALIA 10 - Ciclovia dei Borboni»



RETE CICLABILE di BASE

- Rete regionale
- Rete extraregionale

TRACCIATO in ESAME

INTERVENTI PUNTUALI

- Solo segnaletica
- Impianto semaforico
- Rotatoria ciclabile
- Ponte ciclabile
- Sottopasso ciclabile
- Nessun intervento

INTERVENTI LINEARI

- Ciclovía in sede propria per esproprio
- Ciclovía in sede propria senza esproprio
- Ciclovía in sede promiscua con traffic calming
- Percorso naturalistico
- Nessun intervento

TIPOLOGIE di SEDIME

- Complanare asfaltata
- Complanare non asfaltata
- Percorso asfaltato
- Percorso non asfaltato/pavimentato
- Percorso pavimentato
- Strada comunale asfaltata
- Strada provinciale asfaltata
- Strada statale asfaltata
- Strada urbana asfaltata
- Strada urbana pavimentata
- Strada vicinale asfaltata
- Strada vicinale non asfaltata/pavimentata
- Sdrada vicinale pavimentata

INTERMODALITÀ

- Velostazioni del PA 2015÷2019 rilevanti
- Velostazioni del PA 2015÷2019
- Altre velostazioni rilevanti
- Altre velostazioni
- Stazioni del PA 2015÷2019 rilevanti
- Stazioni del PA 2015÷2019
- Altre stazioni rilevanti
- Altre stazioni
- Aeroporti del PA 2015÷2019 rilevanti
- Aeroporti del PA 2015÷2019
- Altri aeroporti rilevanti
- Altri aeroporti
- Porti del PA 2015÷2019 rilevanti
- Porti del PA 2015÷2019
- Altri porti rilevanti
- Altri porti

RETE FERROVIARIA

- Ferrovie a carattere nazionale
- Ferrovie a carattere regionale

RETE STRADALE

- Arterie di grande comunicazione
- Strade statali
- Strade provinciali
- Strade comunali o assimilate

EMERGENZE GEOGRAFICHE

- Aree boscate
- Idrografia superficiale
- Laghi regionali
- Zone umide

LOCALITÀ e CONFINI

- Capoluoghi rilevanti
- Altri capoluoghi
- Comuni rilevanti
- Altri comuni
- Località rilevanti
- Altre località
- Siti UNESCO rilevanti
- Altri siti UNESCO
- Confini provinciali
- Confini comunali

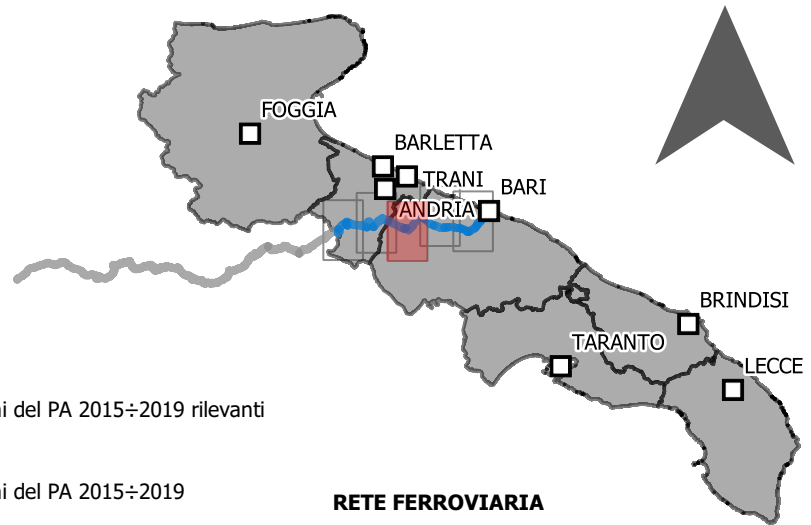
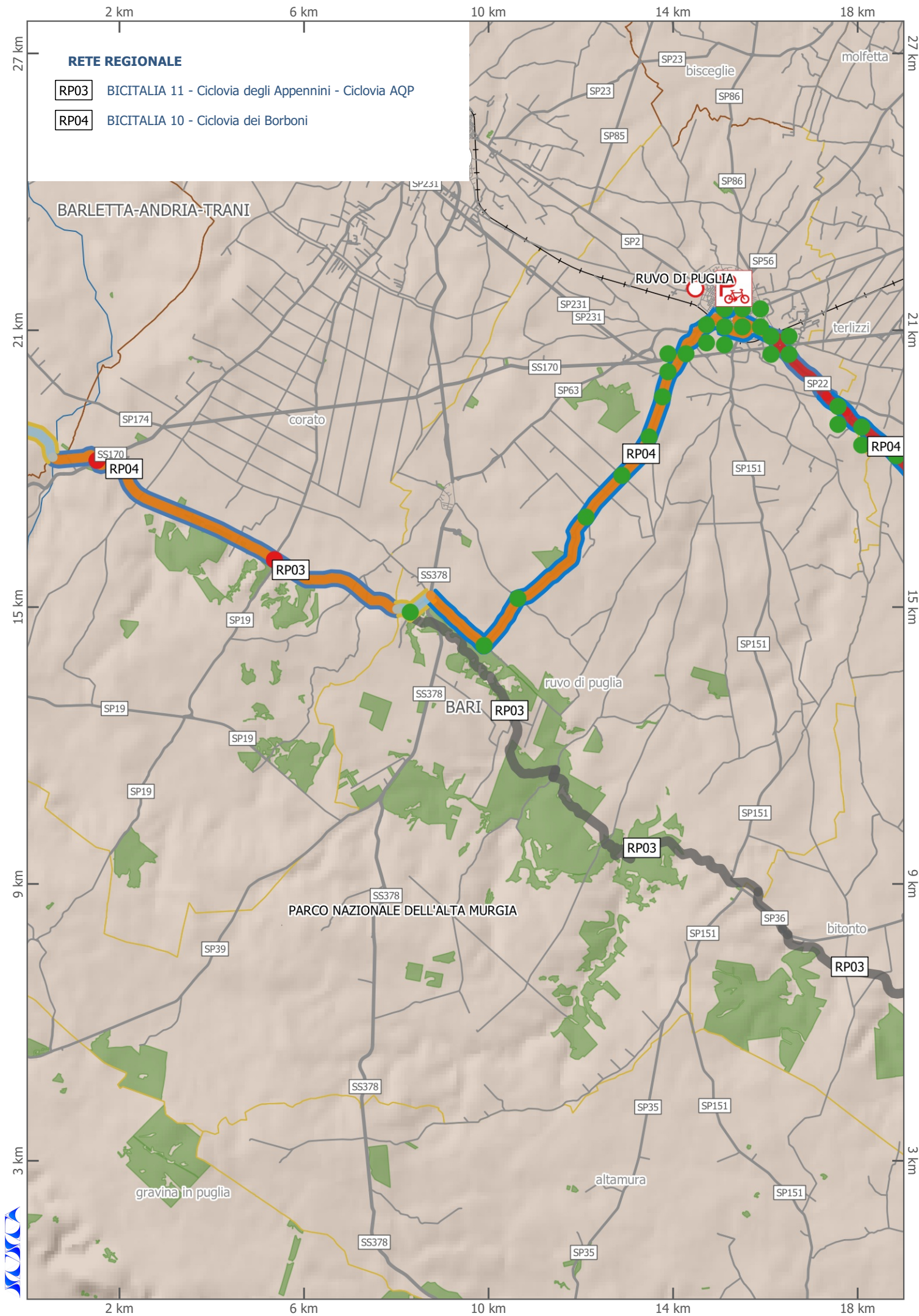
PRMC della REGIONE PUGLIA

0600

TRACCIATO RP04 (ID 10)

SCALA 1:100.000
ELABORATO 10-02 (2/5)

CICLOVIA REGIONALE a VALENZA NAZIONALE RP04 «BICITALIA 10 - Ciclovía dei Borboni»



RETE CICLABILE di BASE

- Rete regionale
- Rete extraregionale

TRACCIATO in ESAME

INTERVENTI PUNTUALI

- Solo segnaletica
- Impianto semaforico
- Rotatoria ciclabile
- Ponte ciclabile
- Sottopasso ciclabile
- Nessun intervento

INTERVENTI LINEARI

- Ciclovie in sede propria per esproprio
- Ciclovie in sede propria senza esproprio
- Ciclovie in sede promiscua con traffic calming
- Percorso naturalistico
- Nessun intervento

TIPOLOGIE di SEDIME

- Complanare asfaltata
- Complanare non asfaltata
- Percorso asfaltato
- Percorso non asfaltato/pavimentato
- Percorso pavimentato
- Strada comunale asfaltata
- Strada provinciale asfaltata
- Strada statale asfaltata
- Strada urbana asfaltata
- Strada urbana pavimentata
- Strada vicinale asfaltata
- Strada vicinale non asfaltata/pavimentata
- Sdrada vicinale pavimentata

INTERMODALITÀ

- Velostazioni del PA 2015÷2019 rilevanti
- Velostazioni del PA 2015÷2019
- Altre velostazioni rilevanti
- Altre velostazioni
- Stazioni del PA 2015÷2019 rilevanti
- Stazioni del PA 2015÷2019
- Altre stazioni rilevanti
- Altre stazioni
- Aeroporti del PA 2015÷2019 rilevanti
- Aeroporti del PA 2015÷2019
- Altri aeroporti rilevanti
- Altri aeroporti
- Porti del PA 2015÷2019 rilevanti
- Porti del PA 2015÷2019
- Altri porti rilevanti
- Altri porti

RETE FERROVIARIA

- Ferrovie a carattere nazionale
- Ferrovie a carattere regionale

RETE STRADALE

- Arterie di grande comunicazione
- Strade statali
- Strade provinciali
- Strade comunali o assimilate

EMERGENZE GEOGRAFICHE

- Aree boscate
- Idrografia superficiale
- Laghi regionali
- Zone umide

LOCALITÀ e CONFINI

- Capoluoghi rilevanti
- Altri capoluoghi
- Comuni rilevanti
- Altri comuni
- Località rilevanti
- Altre località
- Siti UNESCO rilevanti
- Altri siti UNESCO
- Confini provinciali
- Confini comunali

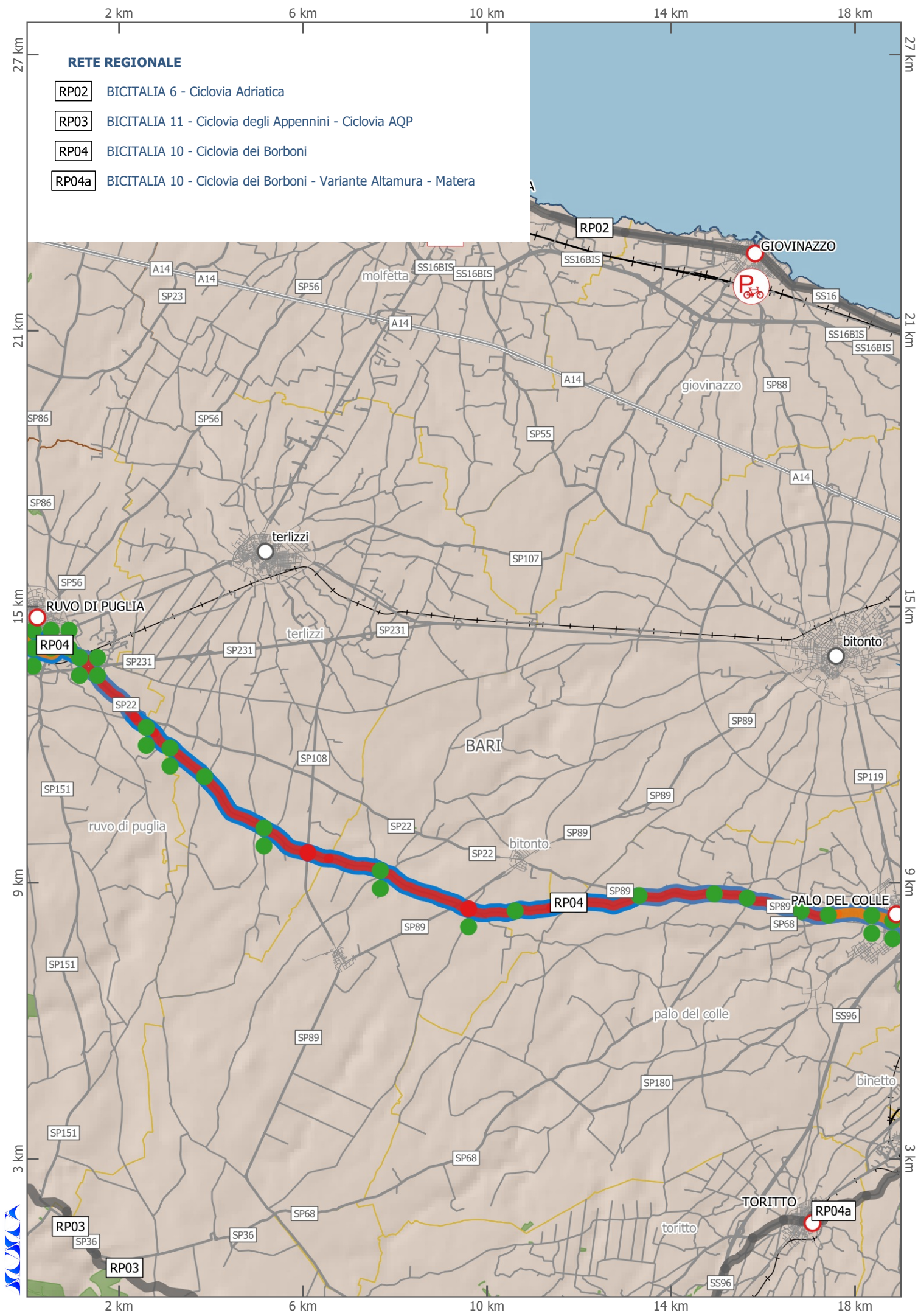
PRMC della REGIONE PUGLIA

0600

TRACCIATO RP04 (ID 10)

SCALA 1:100.000
ELABORATO 10-03 (3/5)

CICLOVIA REGIONALE a VALENZA NAZIONALE RP04 «BICITALIA 10 - Ciclovie dei Borboni»



RETE CICLABILE di BASE

- Rete regionale
- Rete extraregionale

TRACCIATO in ESAME

INTERVENTI PUNTUALI

- Solo segnaletica
- Impianto semaforico
- Rotatoria ciclabile
- Ponte ciclabile
- Sottopasso ciclabile
- Nessun intervento

INTERVENTI LINEARI

- Ciclovía in sede propria per esproprio
- Ciclovía in sede propria senza esproprio
- Ciclovía in sede promiscua con traffic calming
- Percorso naturalistico
- Nessun intervento

TIPOLOGIE di SEDIME

- Complanare asfaltata
- Complanare non asfaltata
- Percorso asfaltato
- Percorso non asfaltato/pavimentato
- Percorso pavimentato
- Strada comunale asfaltata
- Strada provinciale asfaltata
- Strada statale asfaltata
- Strada urbana asfaltata
- Strada urbana pavimentata
- Strada vicinale asfaltata
- Strada vicinale non asfaltata/pavimentata
- Sdrada vicinale pavimentata

INTERMODALITÀ

- Velostazioni del PA 2015÷2019 rilevanti
- Velostazioni del PA 2015÷2019
- Altre velostazioni rilevanti
- Altre velostazioni
- Stazioni del PA 2015÷2019 rilevanti
- Stazioni del PA 2015÷2019
- Altre stazioni rilevanti
- Altre stazioni
- Aeroporti del PA 2015÷2019 rilevanti
- Aeroporti del PA 2015÷2019
- Altri aeroporti rilevanti
- Altri aeroporti
- Porti del PA 2015÷2019 rilevanti
- Porti del PA 2015÷2019
- Altri porti rilevanti
- Altri porti

RETE FERROVIARIA

- Ferrovie a carattere nazionale
- Ferrovie a carattere regionale

RETE STRADALE

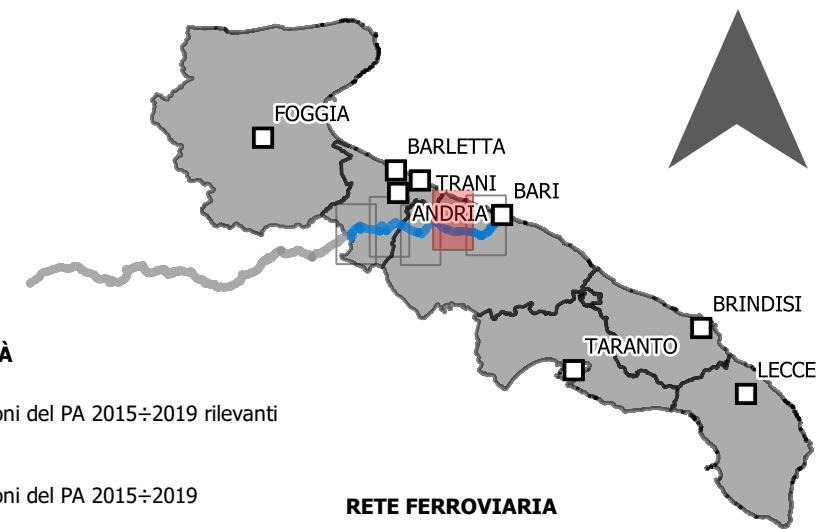
- Arterie di grande comunicazione
- Strade statali
- Strade provinciali
- Strade comunali o assimilate

EMERGENZE GEOGRAFICHE

- Aree boscate
- Idrografia superficiale
- Laghi regionali
- Zone umide

LOCALITÀ e CONFINI

- Capoluoghi rilevanti
- Altri capoluoghi
- Comuni rilevanti
- Altri comuni
- △ Località rilevanti
- △ Altre località
- Siti UNESCO rilevanti
- Altri siti UNESCO
- Confini provinciali
- Confini comunali



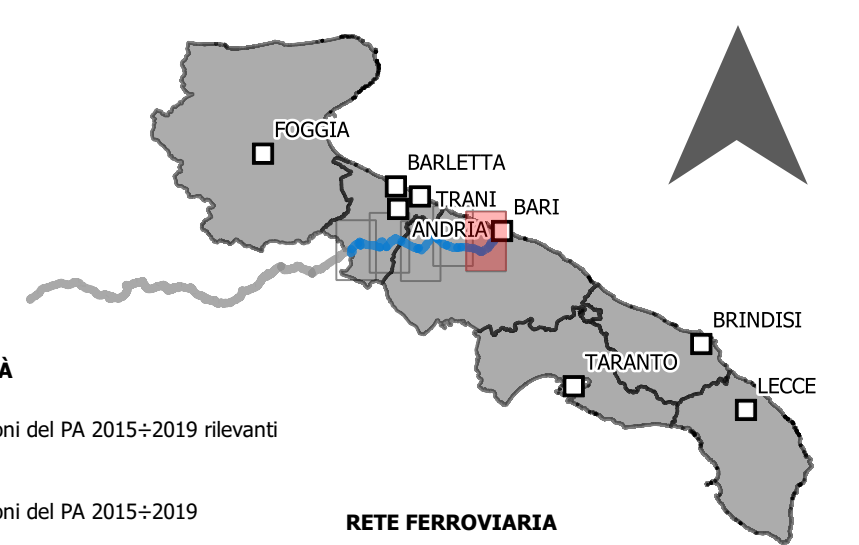
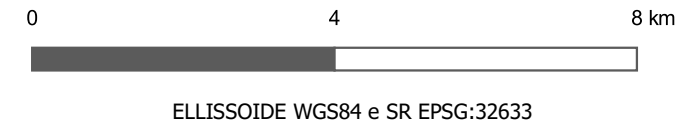
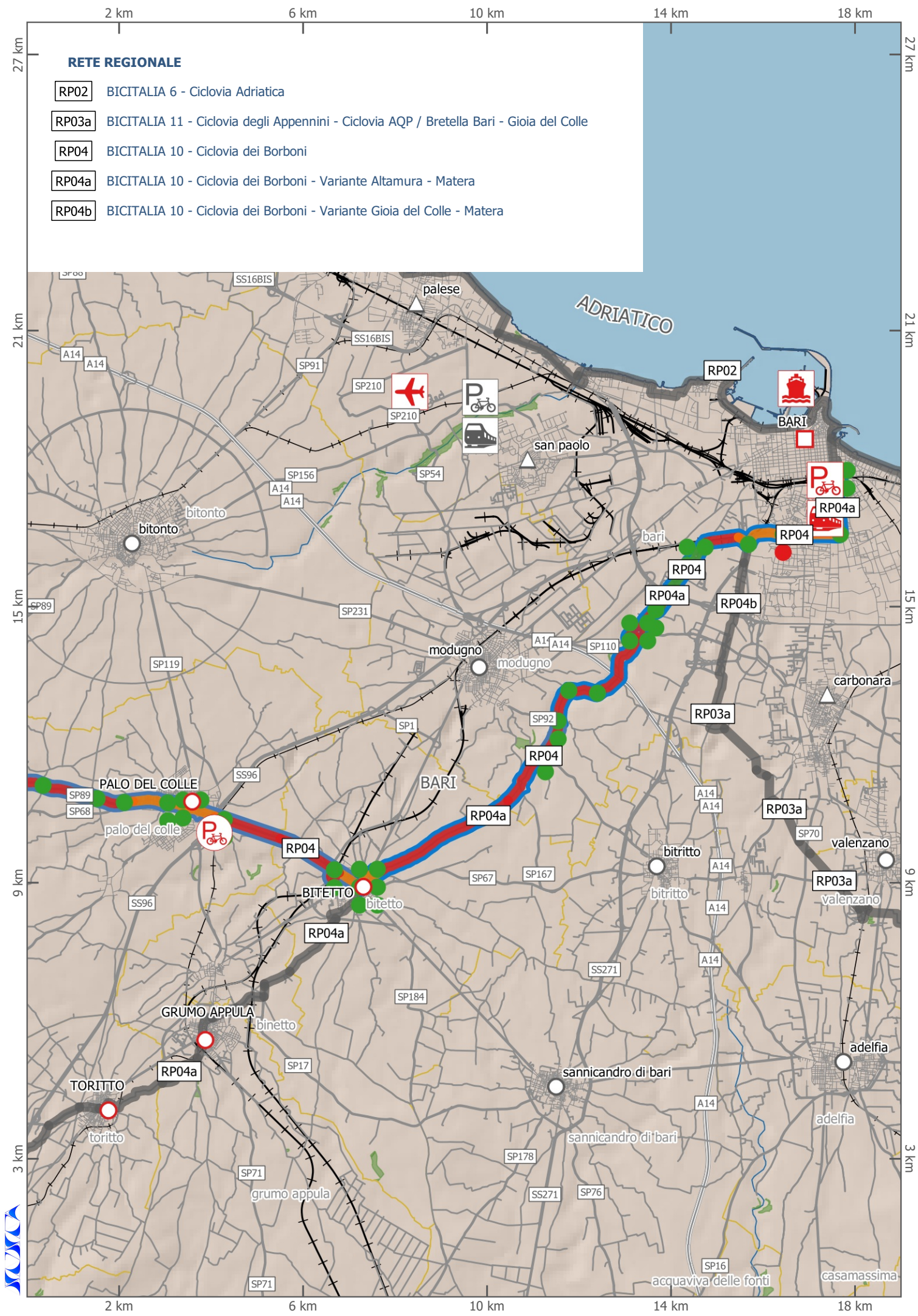
PRMC della REGIONE PUGLIA

0600

TRACCIATO RP04 (ID 10)

SCALA 1:100.000
ELABORATO 10-04 (4/5)

CICLOVIA REGIONALE a VALENZA NAZIONALE RP04 «BICITALIA 10 - Ciclovía dei Borboni»



RETE CICLABILE di BASE

- Rete regionale
- Rete extraregionale

TRACCIATO in ESAME

INTERVENTI PUNTUALI

- Solo segnaletica
- Impianto semaforico
- Rotatoria ciclabile
- Ponte ciclabile
- Sottopasso ciclabile
- Nessun intervento

INTERVENTI LINEARI

- Ciclovia in sede propria per esproprio
- Ciclovia in sede propria senza esproprio
- Ciclovia in sede promiscua con traffic calming
- Percorso naturalistico
- Nessun intervento

TIPOLOGIE di SEDIME

- Complanare asfaltata
- Complanare non asfaltata
- Percorso asfaltato
- Percorso non asfaltato/pavimentato
- Percorso pavimentato
- Strada comunale asfaltata
- Strada provinciale asfaltata
- Strada statale asfaltata
- Strada urbana asfaltata
- Strada urbana pavimentata
- Strada vicinale asfaltata
- Strada vicinale non asfaltata/pavimentata
- Sdrada vicinale pavimentata

INTERMODALITÀ

- Velostazioni del PA 2015÷2019 rilevanti
- Velostazioni del PA 2015÷2019
- Altre velostazioni rilevanti
- Altre velostazioni
- Stazioni del PA 2015÷2019 rilevanti
- Stazioni del PA 2015÷2019
- Altre stazioni rilevanti
- Altre stazioni
- Aeroporti del PA 2015÷2019 rilevanti
- Aeroporti del PA 2015÷2019
- Altri aeroporti rilevanti
- Altri aeroporti
- Porti del PA 2015÷2019 rilevanti
- Porti del PA 2015÷2019
- Altri porti rilevanti
- Altri porti

RETE FERROVIARIA

- Ferrovie a carattere nazionale
- Ferrovie a carattere regionale

RETE STRADALE

- Arterie di grande comunicazione
- Strade statali
- Strade provinciali
- Strade comunali o assimilate

EMERGENZE GEOGRAFICHE

- Aree boscate
- Idrografia superficiale
- Laghi regionali
- Zone umide

LOCALITÀ e CONFINI

- Capoluoghi rilevanti
- Altri capoluoghi
- Comuni rilevanti
- Altri comuni
- Località rilevanti
- Altre località
- Siti UNESCO rilevanti
- Altri siti UNESCO
- Confini provinciali
- Confini comunali

PRMC della REGIONE PUGLIA

0600

TRACCIATO RP04 (ID 10)

SCALA 1:100.000

ELABORATO 10-05 (5/5)

CICLOVIA REGIONALE a VALENZA NAZIONALE RP04 «BICITALIA 10 - Ciclovia dei Borboni»

REVISIONE 06b (settembre 2020)

REALIZZATO con QGIS 3.4.15-1 Madeira LTR