

PRMC della REGIONE PUGLIA

0500

TRACCIATO RP03a (ID 17)

SCALA 1:100.000

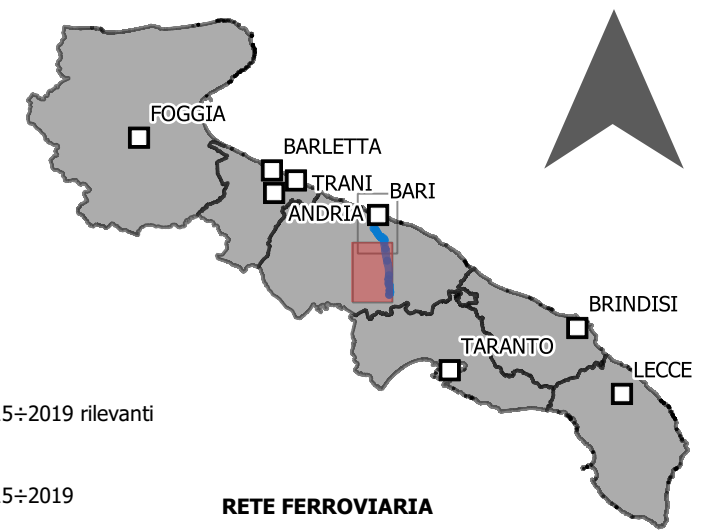
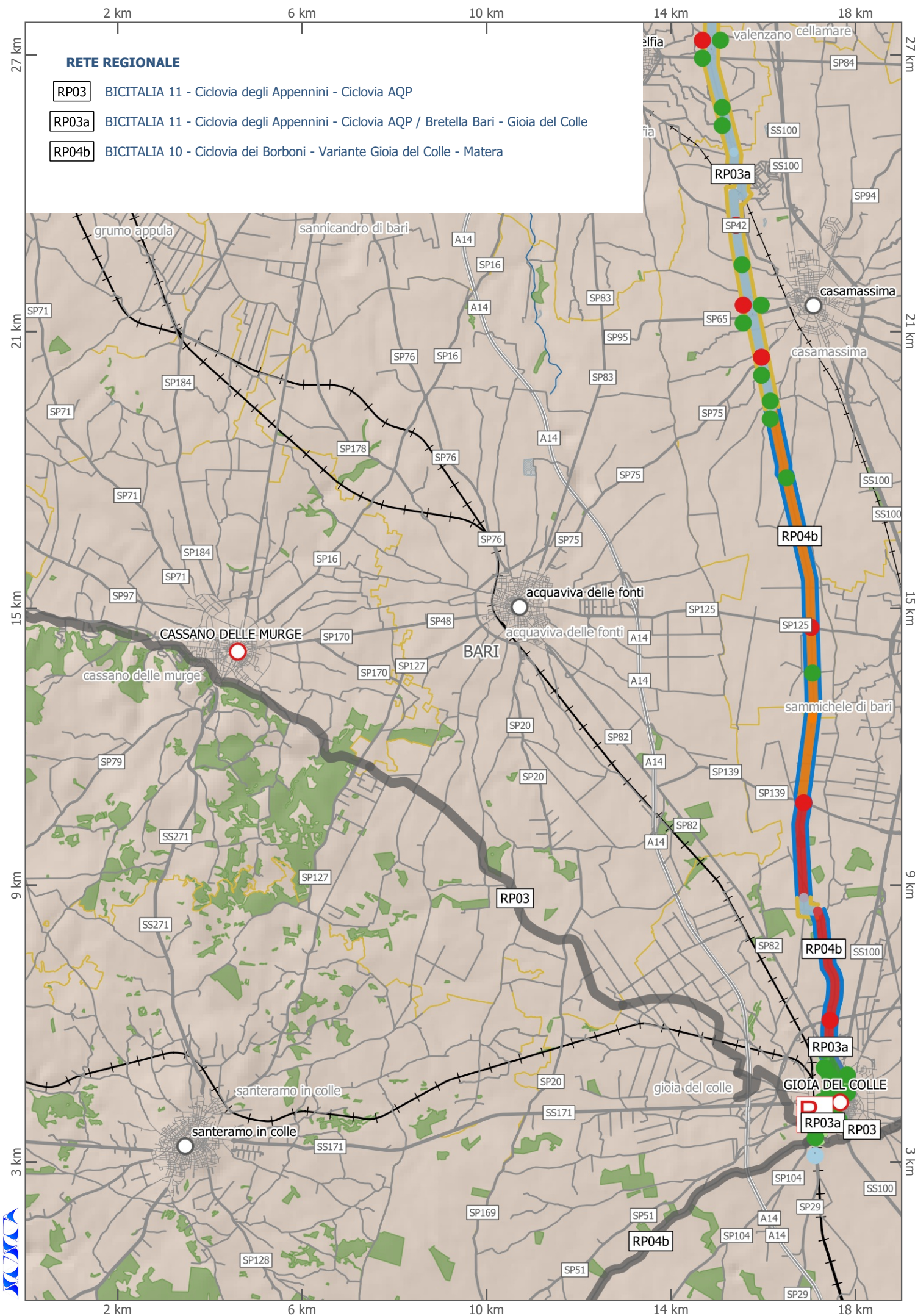
ELABORATO 17-01 (1/2)

CICLOVIA REGIONALE RP03a «BICITALIA 11 - Ciclovía degli Appennini - Ciclovía AQP / Bretella Bari - Gioia del Colle»



REVISIONE 06b (settembre 2020)

REALIZZATO con QGIS 3.4.15-1 Madeira LTR





## RETE CICLABILE di BASE






-  Rete regionale
-  Rete extraregionale

**TRACCIATO in ESAME**

## INTERVENTI PUNTUALI

- Solo segnaletica
- Impianto semaforico
- Rotatoria ciclabilе
- Ponte ciclabilе
- Sottopasso ciclabilе
- Nessun intervento
















## INTERVENTI LINEARI

-  Ciclovía in sede propria per esproprio
-  Ciclovía in sede propria senza esproprio
-  Ciclovía in sede promiscua con traffic calming
-  Percorso naturalistico
-  Nessun intervento

## TIPOLOGIE di SEDIME

-  Complanare asfaltata
-  Complanare non asfaltata
-  Percorso asfaltato
-  Percorso non asfaltato/pavimentato
-  Percorso pavimentato
-  Strada comunale asfaltata
-  Strada provinciale asfaltata
-  Strada statale asfaltata
-  Strada urbana asfaltata
-  Strada urbana pavimentata
-  Strada vicinale asfaltata
-  Strada vicinale non asfaltata/pavimentata
-  Strada vicinale pavimentata

## INTERMODALITÀ

-  Velostazioni del PA 2015÷2019 rilevanti
  -  Velostazioni del PA 2015÷2019
  -  Altre velostazioni rilevanti
  -  Altre velostazioni
  -  Stazioni del PA 2015÷2019 rilevanti
  -  Stazioni del PA 2015÷2019
  -  Altre stazioni rilevanti
  -  Altre stazioni
  -  Aeroporti del PA 2015÷2019 rilevanti
  -  Aeroporti del PA 2015÷2019
  -  Altri aeroporti rilevanti
  -  Altri aeroporti
  -  Porti del PA 2015÷2019 rilevanti
  -  Porti del PA 2015÷2019
  -  Altri porti rilevanti
  -  Altri porti





**RETE FERROVIARIA**

- + Ferrovie a carattere nazionale  
—+ Ferrovie a carattere regionale

## RETE STRADALE

- Arterie di grande comunicazione
- Strade statali
- Strade provinciali
- Strade comunali o assimilate

## EMERGENZE GEOGRAFICHE

-  Aree boscate
-  Idrografia superficiale
-  Laghi regionali
-  Zone umide

## LOCALITÀ e CONFINI

-  Capoluoghi rilevanti
-  Altri capoluoghi
-  Comuni rilevanti
-  Altri comuni
-  Località rilevanti
-  Altre località
-  Siti UNESCO rilevanti
-  Altri siti UNESCO
-  Confini provinciali
-  Confini comunali

**PRMC della REGIONE PUGLIA**

**0500**

## TRACCIATO RP03a (ID 17)

**SCALA 1:100.000**  
**ELABORATO 17-02 (2/2)**

**CICLOVIA REGIONALE RP03a «BICITALIA 11 - Ciclovia degli Appennini - Ciclovia AQP / Bretella Bari - Gioia del Colle»**