

RETE CICLABILE di BASE

- Rete regionale
- Rete extraregionale

TRACCIATO in ESAME

INTERVENTI PUNTUALI

- Solo segnaletica
- Impianto semaforico
- Rotatoria ciclabile
- Ponte ciclabile
- Sottopasso ciclabile
- Nessun intervento

INTERVENTI LINEARI

- Ciclovia in sede propria per esproprio
- Ciclovia in sede propria senza esproprio
- Ciclovia in sede promiscua con traffic calming
- Percorso naturalistico
- Nessun intervento

TIPOLOGIE di SEDIME

- Complanare asfaltata
- Complanare non asfaltata
- Percorso asfaltato
- Percorso non asfaltato/pavimentato
- Percorso pavimentato
- Strada comunale asfaltata
- Strada provinciale asfaltata
- Strada statale asfaltata
- Strada urbana asfaltata
- Strada urbana pavimentata
- Strada vicinale asfaltata
- Strada vicinale non asfaltata/pavimentata
- Sdrada vicinale pavimentata

INTERMODALITÀ

- 🚲 Velostazioni del PA 2015÷2019 rilevanti
- 🚲 Velostazioni del PA 2015÷2019
- 🚲 Altre velostazioni rilevanti
- 🚲 Altre velostazioni
- 🚆 Stazioni del PA 2015÷2019 rilevanti
- 🚆 Stazioni del PA 2015÷2019
- 🚆 Altre stazioni rilevanti
- 🚆 Altre stazioni
- ✈️ Aeroporti del PA 2015÷2019 rilevanti
- ✈️ Aeroporti del PA 2015÷2019
- ✈️ Altri aeroporti rilevanti
- ✈️ Altri aeroporti
- 🚢 Porti del PA 2015÷2019 rilevanti
- 🚢 Porti del PA 2015÷2019
- 🚢 Altri porti rilevanti
- 🚢 Altri porti

RETE FERROVIARIA

- Ferrovie a carattere nazionale
- Ferrovie a carattere regionale

RETE STRADALE

- Arterie di grande comunicazione
- Strade statali
- Strade provinciali
- Strade comunali o assimilate

EMERGENZE GEOGRAFICHE

- Aree boscate
- Idrografia superficiale
- Laghi regionali
- Zone umide

LOCALITÀ e CONFINI

- Capoluoghi rilevanti
- Altri capoluoghi
- Comuni rilevanti
- Altri comuni
- △ Località rilevanti
- △ Altre località
- 🏛️ Siti UNESCO rilevanti
- 🏛️ Altri siti UNESCO
- Confini provinciali
- Confini comunali

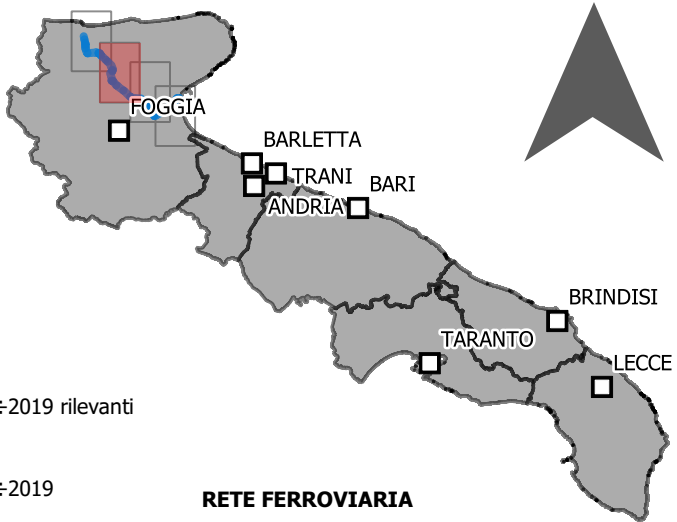
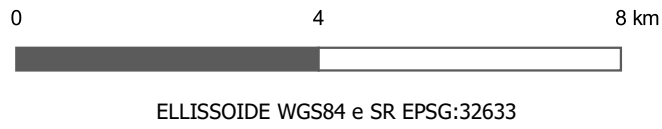
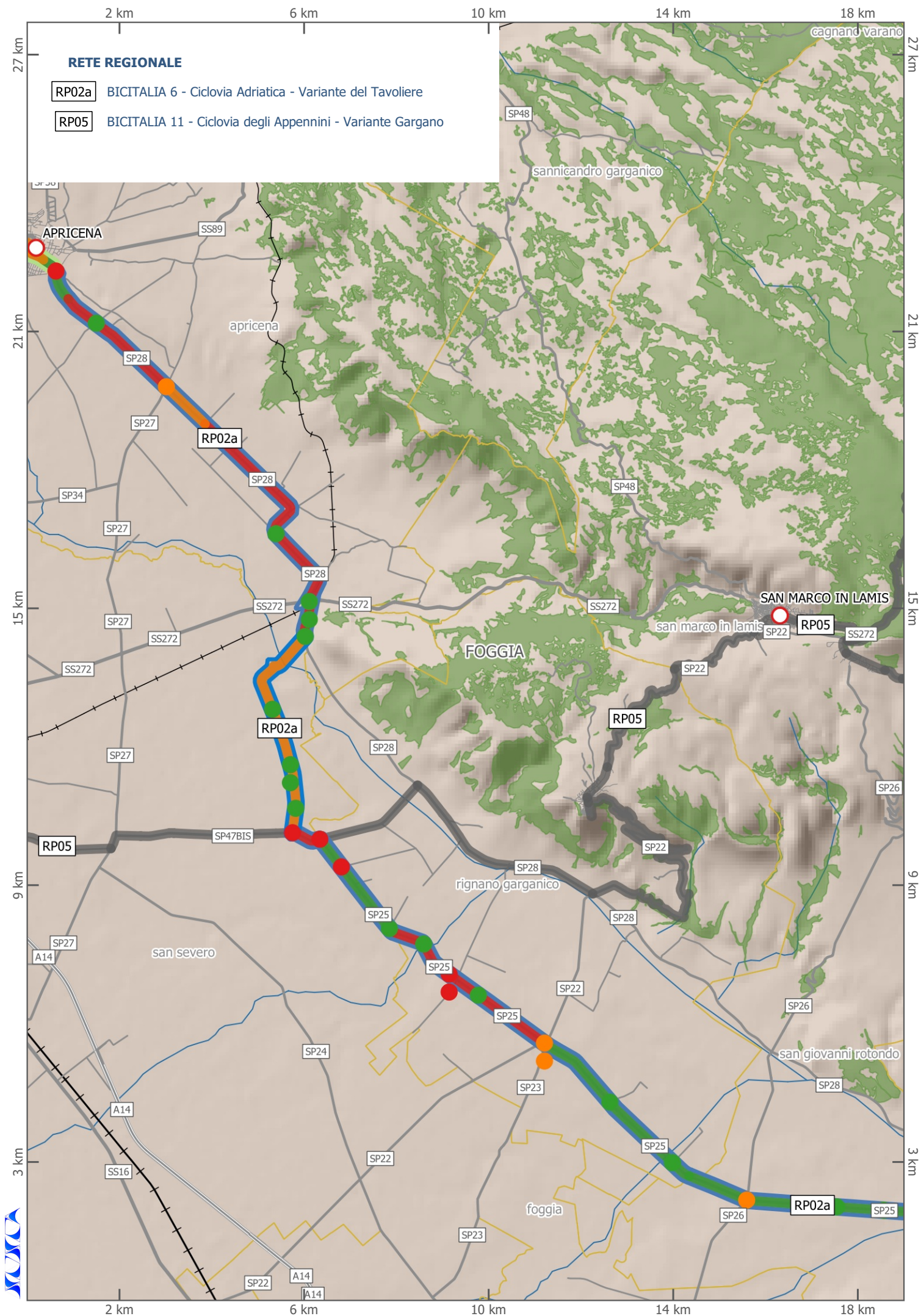
PRMC della REGIONE PUGLIA

0300

TRACCIATO RP02a (ID 07)

SCALA 1:100.000
ELABORATO 07-01 (1/4)

CICLOVIA REGIONALE a VALENZA NAZIONALE RP02a «BICITALIA 6 - Ciclovia Adriatica - Variante del Tavoliere»



RETE CICLABILE di BASE

- Rete regionale
- Rete extraregionale

TRACCIATO in ESAME

INTERVENTI PUNTUALI

- Solo segnaletica
- Impianto semaforico
- Rotatoria ciclabile
- Ponte ciclabile
- Sottopasso ciclabile
- Nessun intervento

INTERVENTI LINEARI

- Ciclovía in sede propria per esproprio
- Ciclovía in sede propria senza esproprio
- Ciclovía in sede promiscua con traffic calming
- Percorso naturalistico
- Nessun intervento

TIPOLOGIE di SEDIME

- Complanare asfaltata
- Complanare non asfaltata
- Percorso asfaltato
- Percorso non asfaltato/pavimentato
- Percorso pavimentato
- Strada comunale asfaltata
- Strada provinciale asfaltata
- Strada statale asfaltata
- Strada urbana asfaltata
- Strada urbana pavimentata
- Strada vicinale asfaltata
- Strada vicinale non asfaltata/pavimentata
- Sdrada vicinale pavimentata

INTERMODALITÀ

- Velostazioni del PA 2015÷2019 rilevanti
- Velostazioni del PA 2015÷2019
- Altre velostazioni rilevanti
- Altre velostazioni
- Stazioni del PA 2015÷2019 rilevanti
- Stazioni del PA 2015÷2019
- Altre stazioni rilevanti
- Altre stazioni
- Aeroporti del PA 2015÷2019 rilevanti
- Aeroporti del PA 2015÷2019
- Altri aeroporti rilevanti
- Altri aeroporti
- Porti del PA 2015÷2019 rilevanti
- Porti del PA 2015÷2019
- Altri porti rilevanti
- Altri porti

RETE FERROVIARIA

- Ferrovie a carattere nazionale
- Ferrovie a carattere regionale

RETE STRADALE

- Arterie di grande comunicazione
- Strade statali
- Strade provinciali
- Strade comunali o assimilate

EMERGENZE GEOGRAFICHE

- Aree boscate
- Idrografia superficiale
- Laghi regionali
- Zone umide

LOCALITÀ e CONFINI

- Capoluoghi rilevanti
- Altri capoluoghi
- Comuni rilevanti
- Altri comuni
- Località rilevanti
- Altre località
- Siti UNESCO rilevanti
- Altri siti UNESCO
- Confini provinciali
- Confini comunali

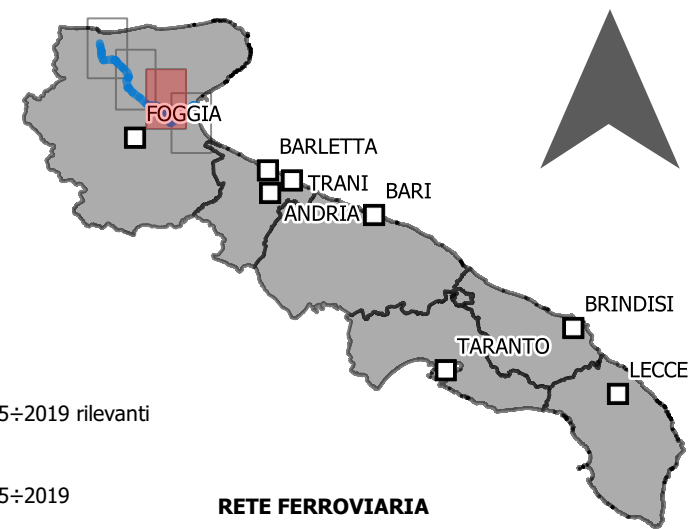
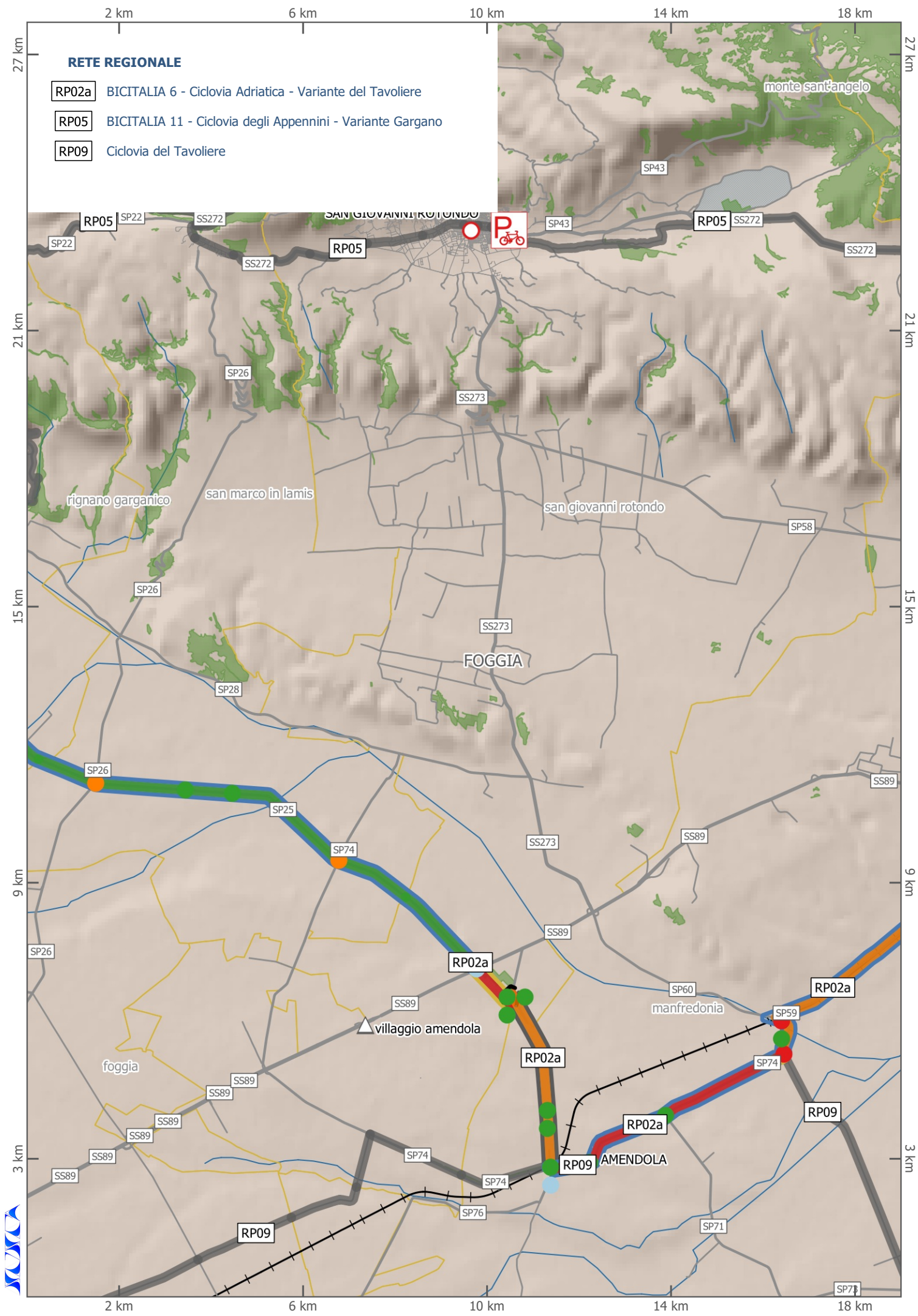
PRMC della REGIONE PUGLIA

0300

TRACCIATO RP02a (ID 07)

SCALA 1:100.000
ELABORATO 07-02 (2/4)

CICLOVIA REGIONALE a VALENZA NAZIONALE RP02a «BICITALIA 6 - Ciclovía Adriatica - Variante del Tavoliere»



RETE CICLABILE di BASE

- Rete regionale
- Rete extraregionale

TRACCIATO in ESAME

INTERVENTI PUNTUALI

- Solo segnaletica
- Impianto semaforico
- Rotatoria ciclabile
- Ponte ciclabile
- Sottopasso ciclabile
- Nessun intervento

INTERVENTI LINEARI

- Ciclovía in sede propria per esproprio
- Ciclovía in sede propria senza esproprio
- Ciclovía in sede promiscua con traffic calming
- Percorso naturalistico
- Nessun intervento

TIPOLOGIE di SEDIME

- Complanare asfaltata
- Complanare non asfaltata
- Percorso asfaltato
- Percorso non asfaltato/pavimentato
- Percorso pavimentato
- Strada comunale asfaltata
- Strada provinciale asfaltata
- Strada statale asfaltata
- Strada urbana asfaltata
- Strada urbana pavimentata
- Strada vicinale asfaltata
- Strada vicinale non asfaltata/pavimentata
- Sdrada vicinale pavimentata

INTERMODALITÀ

- Velostazioni del PA 2015÷2019 rilevanti
- Velostazioni del PA 2015÷2019
- Altre velostazioni rilevanti
- Altre velostazioni
- Stazioni del PA 2015÷2019 rilevanti
- Stazioni del PA 2015÷2019
- Altre stazioni rilevanti
- Altre stazioni
- Aeroporti del PA 2015÷2019 rilevanti
- Aeroporti del PA 2015÷2019
- Altri aeroporti rilevanti
- Altri aeroporti
- Porti del PA 2015÷2019 rilevanti
- Porti del PA 2015÷2019
- Altri porti rilevanti
- Altri porti

RETE FERROVIARIA

- Ferrovie a carattere nazionale
- Ferrovie a carattere regionale

RETE STRADALE

- Arterie di grande comunicazione
- Strade statali
- Strade provinciali
- Strade comunali o assimilate

EMERGENZE GEOGRAFICHE

- Aree boscate
- Idrografia superficiale
- Laghi regionali
- Zone umide

LOCALITÀ e CONFINI

- Capoluoghi rilevanti
- Altri capoluoghi
- Comuni rilevanti
- Altri comuni
- Località rilevanti
- Altre località
- Siti UNESCO rilevanti
- Altri siti UNESCO
- Confini provinciali
- Confini comunali

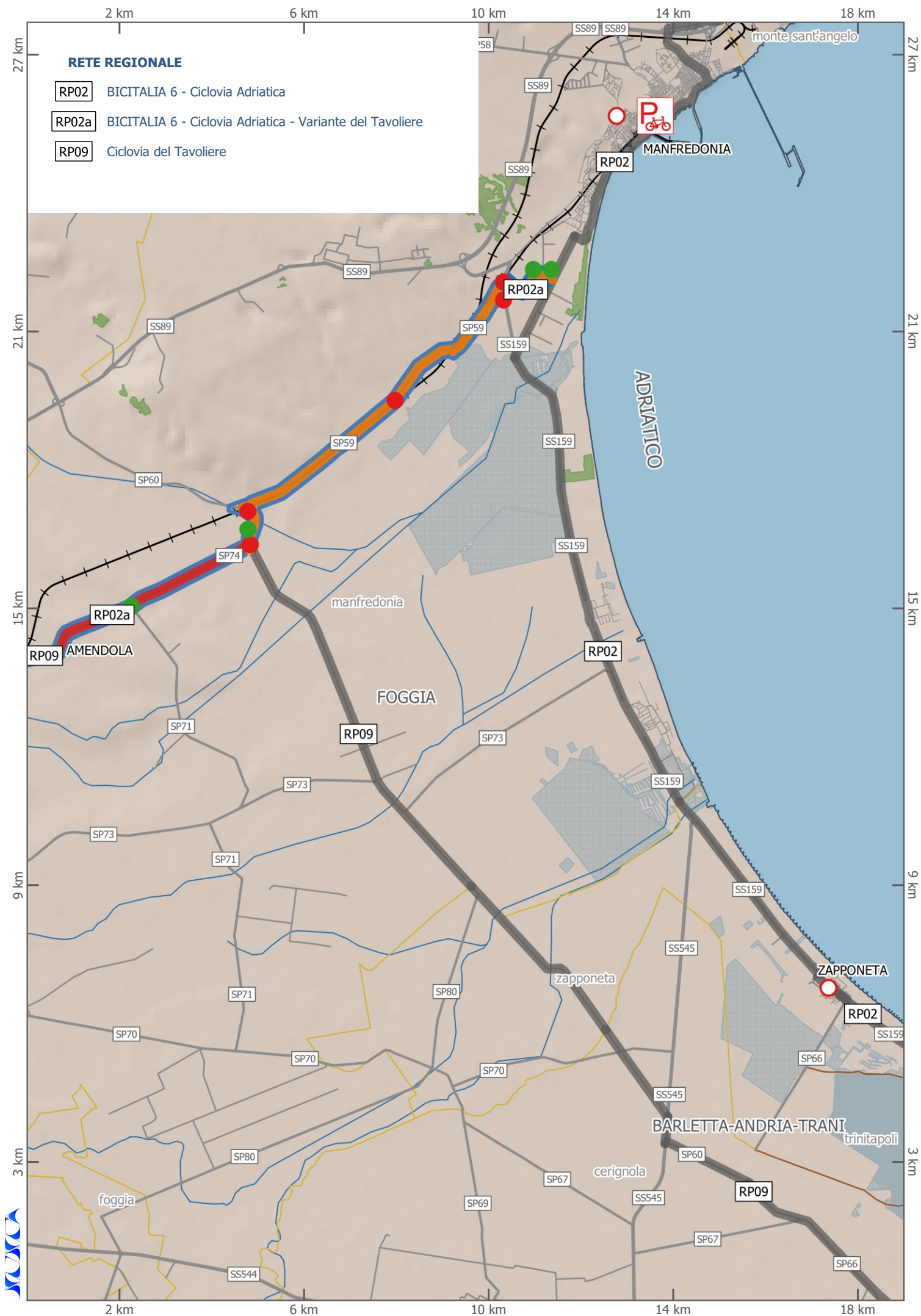
PRMC della REGIONE PUGLIA

0300

TRACCIATO RP02a (ID 07)

SCALA 1:100.000
ELABORATO 07-03 (3/4)

CICLOVIA REGIONALE a VALENZA NAZIONALE RP02a «BICITALIA 6 - Ciclovía Adriatica - Variante del Tavoliere»



048 km

ELLIPSOIDE WGS84 e SR EPSG:32633

RETE CICLABILE di BASE

Rete regionale

Rete extraregionale

TRACCIATO in ESAME

INTERVENTI PUNTUALI

Solo segnaletica

Impianto semaforico

Rotatoria ciclabile

Ponte ciclabile

Sottopasso ciclabile

Nessun intervento

INTERVENTI LINEARI

Ciclovia in sede propria per esproprio

Ciclovia in sede propria senza esproprio

Ciclovia in sede promiscua con traffic calming

Percorso naturalistico

Nessun intervento

TIPOLOGIE di SEDIME

Complanare asfaltata

Complanare non asfaltata

Percorso asfaltato

Percorso non asfaltato/pavimentato

Percorso pavimentato

Strada comunale asfaltata

Strada provinciale asfaltata

Strada statale asfaltata

Strada urbana asfaltata

Strada urbana pavimentata

Strada vicinale asfaltata

Strada vicinale non asfaltata/pavimentata

Sdrada vicinale pavimentata

INTERMODALITÀ

Velostazioni del PA 2015÷2019 rilevanti

Velostazioni del PA 2015÷2019

Altre velostazioni rilevanti

Altre velostazioni

Stazioni del PA 2015÷2019 rilevanti

Stazioni del PA 2015÷2019

Altre stazioni rilevanti

Altre stazioni

Aeroporti del PA 2015÷2019 rilevanti

Aeroporti del PA 2015÷2019

Altri aeroporti rilevanti

Altri aeroporti

Porti del PA 2015÷2019 rilevanti

Porti del PA 2015÷2019

Altri porti rilevanti

Altri porti

RETE FERROVIARIA

Ferrovie a carattere nazionale

Ferrovie a carattere regionale

RETE STRADALE

Arterie di grande comunicazione

Strade statali

Strade provinciali

Strade comunali o assimilate

EMERGENZE GEOGRAFICHE

Aree boscate

Idrografia superficiale

Laghi regionali

Zone umide

LOCALITÀ e CONFINI

Capoluoghi rilevanti

Altri capoluoghi

Comuni rilevanti

Altri comuni

Località rilevanti

Altre località

Siti UNESCO rilevanti

Altri siti UNESCO

Confini provinciali

Confini comunali

PRMC della REGIONE PUGLIA

0300

TRACCIATO RP02a (ID 07)

SCALA 1:100.000

ELABORATO 07-04 (4/4)

CICLOVIA REGIONALE a VALENZA NAZIONALE RP02a «BICITALIA 6 - Ciclovia Adriatica - Variante del Tavoliere»

REVISIONE 06b (settembre 2020)

REALIZZATO con QGIS 3.4.15-1 Madeira LTR