



**Aggiornamento del Piano Attuativo del PRT della Regione Puglia
2021 – 2027**

**Documento preliminare di Piano
Sintesi del Quadro Conoscitivo -
Quadro di Riferimento Normativo e Programmatico Progettuale**

**Allegato
BANCA DATI DA FONTE**

Assessore ai Trasporti e Mobilità Sostenibile

Dott.ssa Anna Maurodinoia

Direttore del Dipartimento Mobilità

Avv. Vito Antonio Antonacci

Sezione Infrastrutture per la Mobilità

Dirigente: Ing. Francesca Pace

Funzionari:

Arch. Filomena Delle Foglie

Arch. Daniela Sallustro

ATI TPS Pro s.r.l. e T.P.S. S.r.l.

Project Manager e Coordinatore tecnico scientifico

Ing. Stefano Ciurnelli

Ing. Nicola Murino

Ing. Guido Francesco Marino

Ing. Leonardo Di Pumpo

Ing. Erica Pallaracci

Ing. Carlo Di Muzio

Ing. Irene Bugamelli (Consulente Responsabile della VAS)

| | | |
|-------|--|---------|
| 1.2.1 | Inquadramento socio-economico e demografico..... | Pag. 4 |
| 1.3.1 | Trasporto aereo..... | Pag. 10 |
| 1.3.2 | Trasporto marittimo..... | Pag. 23 |
| 1.3.3 | Trasporto ferroviario..... | Pag. 29 |
| 1.3.4 | Trasporto stradale..... | Pag. 47 |
| 1.3.5 | Incidentalità Stradale..... | Pag. 54 |
| 1.4 | Ricostruzione della domanda di traffico attuale..... | Pag. 58 |
| 1.4.1 | Elaborazioni alla scala regionale..... | Pag. 62 |
| 1.4.2 | Elaborazioni alla scala provinciale..... | Pag. 83 |

1.2.1 Inquadramento socio-economico e demografico

Tabella 1: Assetto Demografico

| Codice ISTAT | Nome Comune | Popolazione 2019 | Popolazione 2018 | Popolazione 2011 | Popolazione 2001 | Densità popolazione 2019 | Codice ISTAT | Nome Comune | Popolazione 2019 | Popolazione 2018 | Popolazione 2011 | Popolazione 2001 | Densità popolazione 2019 |
|--------------|--------------------------|------------------|------------------|------------------|------------------|--------------------------|--------------|-----------------------|------------------|------------------|------------------|------------------|--------------------------|
| 71001 | Accadia | 2'307 | 2'338 | 2'418 | 2'702 | 75,06 | 71054 | Stornara | 5'777 | 5'802 | 5'306 | 4'739 | 170,60 |
| 71002 | Alberona | 925 | 956 | 1'002 | 1'134 | 18,59 | 71055 | Stornarella | 5'306 | 5'344 | 5'022 | 5'032 | 156,92 |
| 71003 | Anzano di Puglia | 1'217 | 1'225 | 1'617 | 2'239 | 110,47 | 71056 | Torremaggiore | 16'978 | 17'069 | 17'365 | 17'021 | 80,84 |
| 71004 | Apricena | 13'110 | 13'174 | 13'435 | 13'647 | 76,00 | 71058 | Troia | 7'035 | 7'100 | 7'330 | 7'495 | 41,81 |
| 71005 | Ascoli Satriano | 6'141 | 6'167 | 6'194 | 6'373 | 18,24 | 71059 | Vico del Gargano | 7'639 | 7'674 | 7'861 | 8'107 | 68,77 |
| 71006 | Biccari | 2'720 | 2'760 | 2'872 | 3'070 | 25,50 | 71060 | Vieste | 13'907 | 13'943 | 13'271 | 13'430 | 82,20 |
| 71007 | Bovino | 3'206 | 3'256 | 3'562 | 3'991 | 37,75 | 71061 | Volturara Appula | 408 | 401 | 481 | 595 | 7,85 |
| 71008 | Cagnano Varano | 7'107 | 7'194 | 7'451 | 8'617 | 42,60 | 71062 | Volturino | 1'684 | 1'679 | 1'781 | 1'992 | 28,86 |
| 71009 | Candela | 2'757 | 2'784 | 2'693 | 2'823 | 28,48 | 71063 | Ordona | 2'840 | 2'843 | 2'654 | 2'584 | 71,78 |
| 71010 | Carapelle | 6'615 | 6'692 | 6'524 | 5'905 | 264,58 | 71064 | Zapponeta | 3'386 | 3'464 | 3'326 | 3'013 | 81,11 |
| 71011 | Carlantino | 957 | 957 | 1'040 | 1'294 | 27,57 | 72001 | Acquaviva delle Fonti | 20'523 | 20'600 | 21'038 | 21'613 | 155,45 |
| 71012 | Carpino | 4'084 | 4'101 | 4'305 | 4'704 | 51,02 | 72002 | Adelfia | 16'822 | 16'963 | 17'101 | 16'245 | 564,22 |
| 71013 | Casalnuovo Monterotaro | 1'462 | 1'507 | 1'663 | 1'954 | 30,23 | 72003 | Alberobello | 10'654 | 10'725 | 10'924 | 10'859 | 260,97 |
| 71014 | Casalvecchio di Puglia | 1'805 | 1'838 | 1'939 | 2'167 | 56,53 | 72004 | Altamura | 70'667 | 70'514 | 69'529 | 64'167 | 163,82 |
| 71015 | Castelluccio dei Sauri | 2'132 | 2'102 | 2'119 | 1'951 | 41,42 | 72006 | Bari | 320'862 | 323'370 | 315'933 | 316'532 | 2'733,31 |
| 71016 | Castelluccio Valmaggiore | 1'247 | 1'276 | 1'331 | 1'469 | 46,55 | 72008 | Binetto | 2'226 | 2'232 | 2'162 | 1'934 | 126,09 |
| 71017 | Castelnuovo della Daunia | 1'365 | 1'390 | 1'557 | 1'763 | 22,20 | 72010 | Bitetto | 11'975 | 12'006 | 11'799 | 10'153 | 352,77 |
| 71018 | Celenza Valfortore | 1'508 | 1'530 | 1'724 | 1'990 | 23,05 | 72011 | Bitonto | 54'626 | 55'127 | 56'258 | 56'929 | 313,33 |
| 71019 | Celle di San Vito | 159 | 160 | 172 | 186 | 8,63 | 72012 | Bitritto | 11'278 | 11'277 | 10'878 | 9'827 | 627,19 |
| 71020 | Cerignola | 58'635 | 58'540 | 56'653 | 57'366 | 98,72 | 72014 | Capurso | 15'598 | 15'682 | 15'396 | 14'376 | 1'030,35 |
| 71021 | Chieuti | 1'656 | 1'675 | 1'772 | 1'788 | 26,92 | 72015 | Casamassima | 19'809 | 19'777 | 19'246 | 16'734 | 252,56 |
| 71022 | Deliceto | 3'720 | 3'725 | 3'919 | 4'117 | 49,04 | 72016 | Cassano delle Murge | 14'760 | 14'765 | 14'270 | 11'958 | 163,64 |
| 71023 | Faeto | 621 | 628 | 644 | 758 | 23,79 | 72017 | Castellana Grotte | 19'570 | 19'582 | 19'340 | 18'276 | 283,09 |
| 71024 | Foggia | 151'203 | 151'372 | 147'036 | 155'203 | 296,91 | 72018 | Cellamare | 5'826 | 5'792 | 5'491 | 4'683 | 985,64 |
| 71025 | Ischitella | 4'384 | 4'411 | 4'316 | 4'562 | 51,30 | 72019 | Conversano | 26'175 | 26'171 | 25'683 | 24'071 | 203,82 |
| 71026 | Isole Tremiti | 475 | 490 | 455 | 367 | 149,47 | 72020 | Corato | 48'233 | 48'262 | 48'072 | 44'971 | 284,82 |
| 71027 | Lesina | 6'314 | 6'347 | 6'319 | 6'286 | 39,42 | 72021 | Gioia del Colle | 27'573 | 27'644 | 27'889 | 27'655 | 131,97 |
| 71028 | Lucera | 32'889 | 33'085 | 34'333 | 35'162 | 96,79 | 72022 | Giovinazzo | 20'273 | 20'348 | 20'433 | 20'300 | 457,64 |
| 71029 | Manfredonia | 56'738 | 56'906 | 56'257 | 57'704 | 160,03 | 72023 | Gravina in Puglia | 43'816 | 43'816 | 43'614 | 42'154 | 113,88 |
| 71031 | Mattinata | 6'215 | 6'261 | 6'360 | 6'333 | 84,58 | 72024 | Grumo Appula | 12'638 | 12'710 | 12'940 | 12'431 | 155,44 |
| 71032 | Monteleone di Puglia | 1'004 | 1'019 | 1'067 | 1'413 | 27,57 | 72025 | Locorotondo | 14'186 | 14'190 | 14'161 | 13'928 | 294,40 |
| 71033 | Monte Sant'Angelo | 12'162 | 12'342 | 13'098 | 13'917 | 49,61 | 72027 | Modugno | 38'203 | 38'453 | 37'532 | 35'980 | 1'184,84 |
| 71034 | Motta Montecorvino | 695 | 712 | 768 | 951 | 34,85 | 72028 | Mola di Bari | 25'311 | 25'393 | 25'567 | 25'919 | 496,87 |
| 71035 | Orsara di Puglia | 2'652 | 2'704 | 2'914 | 3'313 | 31,95 | 72029 | Molfetta | 59'291 | 59'470 | 60'433 | 62'546 | 1'005,37 |
| 71036 | Orta Nova | 17'584 | 17'675 | 16'999 | 17'665 | 167,08 | 72030 | Monopoli | 48'822 | 48'964 | 48'529 | 46'708 | 309,21 |
| 71037 | Panni | 749 | 774 | 858 | 976 | 22,90 | 72031 | Noci | 19'045 | 19'115 | 19'285 | 19'564 | 126,46 |
| 71038 | Peschici | 4'488 | 4'500 | 4'197 | 4'339 | 90,87 | 72032 | Noicattaro | 26'322 | 26'325 | 25'710 | 23'686 | 645,25 |
| 71039 | Pietramontecorvino | 2'641 | 2'671 | 2'745 | 2'972 | 36,86 | 72033 | Palo del Colle | 21'298 | 21'488 | 21'555 | 20'852 | 267,18 |
| 71040 | Poggio Imperiale | 2'640 | 2'697 | 2'819 | 2'891 | 49,92 | 72034 | Poggiorsini | 1'472 | 1'502 | 1'418 | 1'517 | 33,88 |
| 71041 | Rignano Garganico | 1'994 | 2'017 | 2'200 | 2'309 | 22,30 | 72035 | Polignano a Mare | 17'925 | 18'022 | 17'567 | 16'367 | 284,13 |
| 71042 | Rocchetta Sant'Antonio | 1'814 | 1'820 | 1'954 | 2'034 | 25,03 | 72036 | Putignano | 26'600 | 26'679 | 27'083 | 28'176 | 265,59 |
| 71043 | Rodi Garganico | 3'619 | 3'655 | 3'663 | 3'778 | 269,12 | 72037 | Rutigliano | 18'532 | 18'591 | 18'418 | 17'559 | 344,12 |
| 71044 | Roseto Valfortore | 1'066 | 1'075 | 1'149 | 1'316 | 21,30 | 72038 | Ruvo di Puglia | 25'280 | 25'328 | 25'662 | 25'741 | 112,94 |
| 71046 | San Giovanni Rotondo | 27'108 | 27'172 | 27'329 | 26'106 | 103,51 | 72039 | Sammichele di Bari | 6'336 | 6'454 | 6'715 | 6'965 | 185,08 |
| 71047 | San Marco in Lamis | 13'397 | 13'583 | 14'218 | 15'739 | 57,20 | 72040 | Sannicandro di Bari | 9'883 | 9'902 | 9'713 | 9'369 | 174,01 |
| 71048 | San Marco la Catola | 963 | 965 | 1'082 | 1'515 | 33,64 | 72041 | Santeramo in Colle | 26'439 | 26'592 | 26'770 | 26'050 | 182,52 |
| 71049 | San Nicandro Garganico | 15'063 | 15'224 | 15'927 | 18'074 | 86,89 | 72043 | Terlizzi | 26'883 | 27'125 | 26'986 | 27'532 | 388,31 |
| 71050 | San Paolo di Civitate | 5'711 | 5'740 | 5'935 | 6'119 | 62,65 | 72044 | Toritto | 8'226 | 8'352 | 8'551 | 8'916 | 109,17 |
| 71051 | San Severo | 52'426 | 53'015 | 54'906 | 55'861 | 155,89 | 72046 | Triggiano | 27'175 | 27'180 | 27'007 | 26'312 | 1'351,60 |
| 71052 | Sant'Agata di Puglia | 1'896 | 1'908 | 2'096 | 2'321 | 16,33 | 72047 | Turi | 13'038 | 13'080 | 12'748 | 11'319 | 182,60 |
| 71053 | Serracapriola | 3'877 | 3'877 | 4'069 | 4'356 | 27,04 | 72048 | Valenzano | 17'823 | 17'952 | 17'897 | 17'164 | 1'115,42 |

1.2.1 Inquadramento socio-economico e demografico

Tabella 1: Assetto Demografico

| Codice ISTAT | Nome Comune | Popolazione 2019 | Popolazione 2018 | Popolazione 2011 | Popolazione 2001 | Densità popolazione 2019 | Codice ISTAT | Nome Comune | Popolazione 2019 | Popolazione 2018 | Popolazione 2011 | Popolazione 2001 | Densità popolazione 2019 |
|--------------|-----------------------------|------------------|------------------|------------------|------------------|--------------------------|--------------|-----------------------|------------------|------------------|------------------|------------------|--------------------------|
| 73001 | Avetrana | 6'547 | 6'604 | 7'024 | 7'303 | 88,27 | 75003 | Alezio | 5'629 | 5'732 | 5'611 | 5'084 | 335,27 |
| 73002 | Carosino | 6'924 | 7'028 | 6'832 | 6'070 | 633,20 | 75004 | Alliste | 6'693 | 6'702 | 6'657 | 6'054 | 284,44 |
| 73003 | Castellaneta | 16'908 | 17'069 | 17'125 | 17'393 | 69,78 | 75005 | Andrano | 4'791 | 4'750 | 4'962 | 5'160 | 304,93 |
| 73004 | Crispiano | 13'620 | 13'693 | 13'568 | 12'973 | 121,28 | 75006 | Aradeo | 9'258 | 9'381 | 9'755 | 9'676 | 1'078,96 |
| 73005 | Faggiano | 3'476 | 3'499 | 3'540 | 3'513 | 165,02 | 75007 | Arnesano | 4'053 | 4'053 | 3'953 | 3'453 | 298,86 |
| 73006 | Fragagnano | 5'173 | 5'232 | 5'353 | 5'639 | 230,80 | 75008 | Bagnolo del Salento | 1'818 | 1'821 | 1'879 | 1'858 | 269,54 |
| 73007 | Ginosa | 22'315 | 22'430 | 22'582 | 22'146 | 118,39 | 75009 | Botrugno | 2'719 | 2'745 | 2'851 | 3'046 | 278,87 |
| 73008 | Grottaglie | 31'856 | 31'890 | 32'503 | 31'894 | 311,94 | 75010 | Calimera | 6'928 | 7'009 | 7'264 | 7'302 | 619,63 |
| 73009 | Laterza | 15'144 | 15'171 | 15'296 | 14'996 | 93,97 | 75011 | Campi Salentina | 10'287 | 10'322 | 10'760 | 11'242 | 224,22 |
| 73010 | Leporano | 8'143 | 8'085 | 7'802 | 5'810 | 531,23 | 75012 | Cannole | 1'675 | 1'680 | 1'754 | 1'765 | 82,31 |
| 73011 | Lizzano | 9'867 | 9'990 | 10'238 | 10'195 | 209,15 | 75013 | Caprarica di Lecce | 2'411 | 2'411 | 2'582 | 2'813 | 225,17 |
| 73012 | Manduria | 30'987 | 31'159 | 30'921 | 31'747 | 171,76 | 75014 | Carmiano | 12'034 | 12'068 | 12'096 | 12'160 | 496,43 |
| 73013 | Martina Franca | 48'510 | 48'786 | 49'009 | 48'756 | 162,39 | 75015 | Carpignano Salentino | 3'733 | 3'753 | 3'685 | 3'843 | 76,20 |
| 73014 | Maruggio | 5'235 | 5'241 | 5'411 | 5'386 | 106,69 | 75016 | Casarano | 19'976 | 20'070 | 20'489 | 20'579 | 515,80 |
| 73015 | Massafra | 32'772 | 32'861 | 32'381 | 30'923 | 256,04 | 75017 | Castri di Lecce | 2'864 | 2'904 | 2'975 | 3'112 | 221,24 |
| 73016 | Monteiasi | 5'547 | 5'580 | 5'522 | 5'199 | 569,14 | 75018 | Castrignano de' Greci | 3'895 | 3'919 | 4'070 | 4'107 | 404,69 |
| 73017 | Montemesola | 3'763 | 3'839 | 4'088 | 4'277 | 228,99 | 75019 | Castrignano del Capo | 5'157 | 5'193 | 5'334 | 5'474 | 248,30 |
| 73018 | Monteparano | 2'367 | 2'379 | 2'395 | 2'411 | 615,01 | 75020 | Cavallino | 12'829 | 12'808 | 11'913 | 10'621 | 566,28 |
| 73019 | Mottola | 15'843 | 15'842 | 16'241 | 16'575 | 74,05 | 75021 | Collepasso | 5'885 | 5'979 | 6'352 | 6'691 | 460,15 |
| 73020 | Palagianello | 7'812 | 7'834 | 7'854 | 7'483 | 178,10 | 75022 | Copertino | 23'909 | 24'094 | 23'870 | 22'294 | 408,47 |
| 73021 | Palagiano | 16'038 | 16'105 | 16'052 | 15'815 | 229,23 | 75023 | Corigliano d'Otranto | 5'757 | 5'768 | 5'771 | 5'633 | 202,61 |
| 73022 | Pulsano | 11'429 | 11'504 | 11'062 | 10'240 | 625,58 | 75024 | Corsano | 5'384 | 5'432 | 5'632 | 5'735 | 590,33 |
| 73023 | Roccaforzata | 1'808 | 1'819 | 1'823 | 1'756 | 294,20 | 75025 | Cursi | 4'100 | 4'121 | 4'251 | 4'122 | 490,59 |
| 73024 | San Giorgio Ionico | 14'989 | 15'101 | 15'676 | 15'613 | 636,20 | 75026 | Cutrofiano | 8'946 | 8'958 | 9'182 | 9'089 | 157,48 |
| 73025 | San Marzano di San Giuseppe | 9'143 | 9'228 | 9'269 | 8'830 | 476,33 | 75027 | Diso | 2'945 | 2'962 | 3'073 | 3'298 | 257,79 |
| 73026 | Sava | 15'924 | 16'076 | 16'501 | 16'163 | 357,29 | 75028 | Gagliano del Capo | 5'104 | 5'098 | 5'402 | 5'660 | 307,50 |
| 73027 | Taranto | 196'702 | 198'283 | 200'154 | 202'033 | 787,26 | 75029 | Galatina | 26'748 | 26'887 | 27'214 | 28'081 | 323,64 |
| 73028 | Torricella | 4'183 | 4'183 | 4'233 | 4'082 | 155,35 | 75030 | Galatone | 15'419 | 15'544 | 15'754 | 15'895 | 327,53 |
| 73029 | Statte | 13'731 | 13'808 | 14'194 | 14'585 | 203,96 | 75031 | Gallipoli | 20'405 | 20'545 | 20'398 | 20'266 | 495,09 |
| 74001 | Brindisi | 86'812 | 87'141 | 88'812 | 89'081 | 260,71 | 75032 | Giuggianello | 1'176 | 1'196 | 1'249 | 1'286 | 114,55 |
| 74002 | Carovigno | 17'076 | 17'120 | 15'896 | 14'960 | 160,16 | 75033 | Giurdignano | 1'946 | 1'943 | 1'928 | 1'793 | 138,57 |
| 74003 | Ceglie Messapica | 19'638 | 19'833 | 20'209 | 21'370 | 148,75 | 75034 | Guagnano | 5'635 | 5'681 | 5'900 | 6'193 | 148,17 |
| 74004 | Cellino San Marco | 6'428 | 6'530 | 6'799 | 6'818 | 169,88 | 75035 | Lecce | 95'269 | 95'441 | 89'916 | 83'303 | 395,30 |
| 74005 | Cisternino | 11'528 | 11'553 | 11'745 | 12'078 | 212,81 | 75036 | Lequile | 8'643 | 8'689 | 8'624 | 7'946 | 234,83 |
| 74006 | Ercchie | 8'607 | 8'671 | 8'772 | 8'740 | 192,86 | 75037 | Leverano | 14'017 | 14'145 | 14'069 | 13'914 | 283,15 |
| 74007 | Fasano | 39'826 | 39'683 | 39'482 | 38'667 | 302,36 | 75038 | Lizzanello | 11'934 | 11'934 | 11'549 | 10'161 | 469,54 |
| 74008 | Francavilla Fontana | 36'143 | 36'358 | 36'955 | 36'274 | 203,12 | 75039 | Maglie | 14'166 | 14'196 | 14'819 | 15'255 | 625,04 |
| 74009 | Latiano | 14'270 | 14'403 | 15'045 | 15'371 | 257,66 | 75040 | Martano | 9'005 | 9'087 | 9'320 | 9'516 | 404,75 |
| 74010 | Mesagne | 26'607 | 26'836 | 27'753 | 27'587 | 214,48 | 75041 | Martignano | 1'644 | 1'665 | 1'730 | 1'770 | 253,23 |
| 74011 | Oria | 15'035 | 15'094 | 15'228 | 15'209 | 179,70 | 75042 | Matino | 11'407 | 11'444 | 11'704 | 11'615 | 428,37 |
| 74012 | Ostuni | 30'903 | 31'197 | 31'860 | 32'901 | 137,00 | 75043 | Melendugno | 10'008 | 9'999 | 9'646 | 9'307 | 108,42 |
| 74013 | San Donaci | 6'479 | 6'569 | 6'869 | 7'117 | 190,31 | 75044 | Melissano | 7'064 | 7'129 | 7'307 | 7'448 | 562,91 |
| 74014 | San Michele Salentino | 6'262 | 6'258 | 6'371 | 6'248 | 235,99 | 75045 | Melpignano | 2'211 | 2'218 | 2'209 | 2'209 | 199,14 |
| 74015 | San Pancrazio Salentino | 9'804 | 9'882 | 10'289 | 10'551 | 172,97 | 75046 | Miggiano | 3'476 | 3'528 | 3'684 | 3'753 | 445,69 |
| 74016 | San Pietro Vernotico | 13'411 | 13'556 | 13'974 | 15'004 | 285,70 | 75047 | Minervino di Lecce | 3'591 | 3'602 | 3'729 | 3'949 | 198,08 |
| 74017 | San Vito dei Normanni | 19'087 | 19'095 | 19'620 | 20'070 | 284,54 | 75048 | Monteroni di Lecce | 13'894 | 13'923 | 13'881 | 13'677 | 829,83 |
| 74018 | Torchiarolo | 5'370 | 5'419 | 5'461 | 5'127 | 166,06 | 75049 | Montesano Salentino | 2'663 | 2'687 | 2'677 | 2'765 | 312,25 |
| 74019 | Torre Santa Susanna | 10'439 | 10'510 | 10'703 | 10'614 | 187,19 | 75050 | Morciano di Leuca | 3'230 | 3'247 | 3'416 | 3'512 | 238,06 |
| 74020 | Villa Castellì | 9'250 | 9'269 | 8'958 | 8'635 | 263,19 | 75051 | Muro Leccese | 4'921 | 4'929 | 5'091 | 5'267 | 293,49 |
| 75001 | Acquarica del Capo | 4'637 | 4'653 | 4'898 | 4'734 | 247,98 | 75052 | Nardò | 31'344 | 31'431 | 31'688 | 30'520 | 162,20 |
| 75002 | Alessano | 6'400 | 6'371 | 6'480 | 6'556 | 223,05 | 75053 | Neviano | 5'201 | 5'228 | 5'514 | 5'925 | 319,04 |

1.2.1 Inquadramento socio-economico e demografico

Tabella 1: Assetto Demografico

| Codice ISTAT | Nome Comune | Popolazione 2019 | Popolazione 2018 | Popolazione 2011 | Popolazione 2001 | Densità popolazione 2019 |
|--------------|----------------------|------------------|------------------|------------------|------------------|--------------------------|
| 75054 | Nociglia | 2'255 | 2'289 | 2'456 | 2'669 | 202,66 |
| 75055 | Novoli | 7'966 | 8'024 | 8'211 | 8'484 | 440,67 |
| 75056 | Ortelle | 2'369 | 2'399 | 2'359 | 2'489 | 231,68 |
| 75057 | Otranto | 5'898 | 5'799 | 5'622 | 5'282 | 76,40 |
| 75058 | Palmariggi | 1'456 | 1'495 | 1'554 | 1'603 | 162,27 |
| 75059 | Parabita | 8'916 | 9'047 | 9'323 | 9'557 | 422,71 |
| 75060 | Patù | 1'704 | 1'700 | 1'721 | 1'747 | 196,11 |
| 75061 | Poggiardo | 5'919 | 5'992 | 6'119 | 6'075 | 296,55 |
| 75062 | Presicce | 5'222 | 5'285 | 5'589 | 5'629 | 214,36 |
| 75063 | Racale | 10'977 | 11'011 | 10'734 | 10'321 | 451,95 |
| 75064 | Ruffano | 9'698 | 9'741 | 9'854 | 9'530 | 244,11 |
| 75065 | Salice Salentino | 8'150 | 8'253 | 8'642 | 8'863 | 136,12 |
| 75066 | Salve | 4'572 | 4'561 | 4'737 | 4'556 | 138,25 |
| 75067 | Sanarica | 1'478 | 1'487 | 1'503 | 1'446 | 113,50 |
| 75068 | San Cesario di Lecce | 8'124 | 8'169 | 8'297 | 7'357 | 1'004,33 |
| 75069 | San Donato di Lecce | 5'653 | 5'656 | 5'792 | 5'718 | 261,98 |
| 75070 | Sannicola | 5'836 | 5'864 | 5'902 | 6'152 | 211,11 |
| 75071 | San Pietro in Lama | 3'489 | 3'533 | 3'600 | 3'733 | 425,60 |
| 75072 | Santa Cesarea Terme | 3'027 | 3'017 | 3'032 | 3'095 | 112,85 |
| 75073 | Scorrano | 6'930 | 6'974 | 6'975 | 6'755 | 196,15 |
| 75074 | Secli | 1'873 | 1'877 | 1'923 | 1'909 | 213,42 |
| 75075 | Sogliano Cavour | 4'031 | 4'056 | 4'065 | 4'078 | 756,19 |
| 75076 | Soletto | 5'356 | 5'422 | 5'542 | 5'537 | 175,86 |
| 75077 | Specchia | 4'752 | 4'748 | 4'807 | 4'937 | 189,36 |
| 75078 | Spongano | 3'652 | 3'673 | 3'742 | 3'814 | 293,93 |
| 75079 | Squinzano | 14'018 | 14'031 | 14'482 | 15'355 | 470,64 |
| 75080 | Sternatia | 2'242 | 2'261 | 2'426 | 2'699 | 133,73 |
| 75081 | Supersano | 4'342 | 4'398 | 4'509 | 4'602 | 119,27 |
| 75082 | Surano | 1'615 | 1'637 | 1'698 | 1'791 | 179,67 |
| 75083 | Surbo | 15'098 | 15'115 | 14'849 | 12'729 | 726,45 |
| 75084 | Taurisano | 11'726 | 11'770 | 12'643 | 12'436 | 495,18 |
| 75085 | Taviano | 11'906 | 11'972 | 12'492 | 12'506 | 537,97 |
| 75086 | Tiggiano | 2'872 | 2'839 | 2'931 | 2'871 | 372,46 |
| 75087 | Trepuzzi | 14'369 | 14'512 | 14'277 | 14'147 | 613,18 |
| 75088 | Tricase | 17'421 | 17'525 | 17'665 | 17'386 | 402,05 |
| 75089 | Tuglie | 5'207 | 5'213 | 5'264 | 5'308 | 612,48 |
| 75090 | Ugento | 12'346 | 12'412 | 12'001 | 10'824 | 122,97 |
| 75091 | Uggiano la Chiesa | 4'381 | 4'385 | 4'479 | 4'341 | 303,01 |
| 75092 | Veglie | 13'830 | 13'947 | 14'304 | 14'022 | 221,96 |
| 75093 | Vernole | 7'036 | 7'062 | 7'296 | 7'592 | 114,83 |
| 75094 | Zollino | 1'924 | 1'961 | 2'058 | 2'194 | 193,28 |
| 75095 | San Cassiano | 2'008 | 2'037 | 2'105 | 2'223 | 228,83 |
| 75096 | Castro | 1'299 | 1'306 | 2'473 | 2'557 | 284,63 |
| 75097 | Porto Cesareo | 6'288 | 6'272 | 5'448 | 4'419 | 178,98 |

| Codice ISTAT | Nome Comune | Popolazione 2019 | Popolazione 2018 | Popolazione 2011 | Popolazione 2001 | Densità popolazione 2019 |
|--------------|--------------------------|------------------|------------------|------------------|------------------|--------------------------|
| 110001 | Andria | 99'671 | 99'857 | 100'052 | 95'653 | 247,39 |
| 110002 | Barletta | 94'564 | 94'477 | 94'239 | 92'094 | 633,15 |
| 110003 | Bisceglie | 55'251 | 55'385 | 54'678 | 51'718 | 797,90 |
| 110004 | Canosa di Puglia | 29'657 | 29'847 | 30'422 | 31'445 | 196,49 |
| 110005 | Margherita di Savoia | 11'708 | 11'771 | 12'193 | 12'585 | 327,97 |
| 110006 | Minervino Murge | 8'719 | 8'864 | 9'333 | 10'213 | 33,87 |
| 110007 | San Ferdinando di Puglia | 13'714 | 13'828 | 13'916 | 14'361 | 332,62 |
| 110008 | Spinazzola | 6'365 | 6'515 | 6'755 | 7'362 | 34,59 |
| 110009 | Trani | 55'851 | 56'031 | 55'842 | 53'139 | 540,07 |
| 110010 | Trinitapoli | 14'511 | 14'649 | 14'293 | 14'448 | 97,54 |

1.2.1 Inquadramento socio-economico e demografico

Tabella 2: Stato di Malessere demografico

| Codice ISTAT | Nome Comune | SDM 2019 | SDM 2019 classe | SDM 2011 | SDM 2011 classe | Codice ISTAT | Nome Comune | SDM 2019 | SDM 2019 classe | SDM 2011 | SDM 2011 classe |
|--------------|--------------------------|----------|-----------------|----------|-----------------|--------------|-----------------------|----------|-----------------|----------|-----------------|
| 71001 | Accadia | 135,80 | GRAVE | 125,78 | GRAVE | 71055 | Stornarella | 46,58 | DISCRETA | 60,24 | DISCRETA |
| 71002 | Alberona | 155,33 | GRAVE | 133,96 | GRAVE | 71056 | Torremaggiore | 73,98 | DISCRETA | 52,32 | DISCRETA |
| 71003 | Anzano di Puglia | 151,89 | GRAVE | 136,75 | GRAVE | 71058 | Troia | 107,27 | PRECARIA | 94,01 | PRECARIA |
| 71004 | Apricena | 87,62 | PRECARIA | 70,42 | DISCRETA | 71059 | Vico del Gargano | 108,64 | PRECARIA | 94,50 | PRECARIA |
| 71005 | Ascoli Satriano | 116,96 | PRECARIA | 107,57 | PRECARIA | 71060 | Vieste | 49,51 | DISCRETA | 53,80 | DISCRETA |
| 71006 | Biccari | 136,10 | GRAVE | 120,73 | GRAVE | 71061 | Volturara Appula | 189,74 | GRAVISSIMA | 156,38 | GRAVE |
| 71007 | Bovino | 156,52 | GRAVE | 130,47 | GRAVE | 71062 | Volturino | 143,22 | GRAVE | 130,70 | GRAVE |
| 71008 | Cagnano Varano | 92,21 | PRECARIA | 73,48 | DISCRETA | 71063 | Ordon | 13,37 | BUONA | 18,44 | BUONA |
| 71009 | Candela | 114,87 | PRECARIA | 102,53 | PRECARIA | 71064 | Zapponeta | 37,86 | BUONA | 16,18 | BUONA |
| 71010 | Carapelle | 10,88 | BUONA | 20,26 | BUONA | 72001 | Acquaviva delle Fonti | 70,93 | DISCRETA | 47,41 | DISCRETA |
| 71011 | Carlantino | 136,85 | GRAVE | 130,20 | GRAVE | 72002 | Adelfia | 53,11 | DISCRETA | 24,34 | BUONA |
| 71012 | Carpino | 135,22 | GRAVE | 118,83 | PRECARIA | 72003 | Alberobello | 69,27 | DISCRETA | 36,91 | BUONA |
| 71013 | Casalnuovo Monterotaro | 156,40 | GRAVE | 134,43 | GRAVE | 72004 | Altamura | 15,62 | BUONA | 19,15 | BUONA |
| 71014 | Casalvecchio di Puglia | 128,49 | GRAVE | 111,48 | PRECARIA | 72006 | Bari | 76,61 | DISCRETA | 73,96 | DISCRETA |
| 71015 | Castelluccio dei Sauri | 63,93 | DISCRETA | 39,35 | BUONA | 72008 | Binetto | 21,59 | BUONA | 29,96 | BUONA |
| 71016 | Castelluccio Valmaggiore | 137,02 | GRAVE | 124,13 | GRAVE | 72010 | Bitetto | 22,07 | BUONA | 23,06 | BUONA |
| 71017 | Castelnuovo della Daunia | 152,69 | GRAVE | 128,77 | GRAVE | 72011 | Bitonto | 61,40 | DISCRETA | 41,88 | DISCRETA |
| 71018 | Celenza Valfortore | 157,26 | GRAVE | 133,97 | GRAVE | 72012 | Bitritto | 24,54 | BUONA | 30,50 | BUONA |
| 71019 | Celle di San Vito | 176,08 | GRAVISSIMA | 159,16 | GRAVE | 72014 | Capurso | 45,10 | DISCRETA | 16,97 | BUONA |
| 71020 | Cerignola | 63,04 | DISCRETA | 52,95 | DISCRETA | 72015 | Casamassima | 25,26 | BUONA | 26,53 | BUONA |
| 71021 | Chieuti | 122,36 | GRAVE | 100,97 | PRECARIA | 72016 | Cassano delle Murge | 33,75 | BUONA | 31,36 | BUONA |
| 71022 | Deliceto | 127,51 | GRAVE | 111,25 | PRECARIA | 72017 | Castellana Grotte | 50,66 | DISCRETA | 23,34 | BUONA |
| 71023 | Faeto | 116,21 | PRECARIA | 119,81 | PRECARIA | 72018 | Cellamare | 11,59 | BUONA | 16,54 | BUONA |
| 71024 | Foggia | 70,77 | DISCRETA | 76,45 | DISCRETA | 72019 | Conversano | 28,84 | BUONA | 22,33 | BUONA |
| 71025 | Ischitella | 83,44 | PRECARIA | 93,60 | PRECARIA | 72020 | Corato | 54,53 | DISCRETA | 33,61 | BUONA |
| 71026 | Isole Tremiti | 50,21 | DISCRETA | 36,98 | BUONA | 72021 | Gioia del Colle | 76,38 | DISCRETA | 49,13 | DISCRETA |
| 71027 | Lesina | 70,75 | DISCRETA | 41,60 | DISCRETA | 72022 | Giovinazzo | 71,53 | DISCRETA | 42,34 | DISCRETA |
| 71028 | Lucera | 83,81 | PRECARIA | 61,30 | DISCRETA | 72023 | Gravina in Puglia | 40,43 | DISCRETA | 18,83 | BUONA |
| 71029 | Manfredonia | 79,39 | DISCRETA | 57,25 | DISCRETA | 72024 | Grumo Appula | 57,91 | DISCRETA | 33,42 | BUONA |
| 71031 | Mattinata | 52,03 | DISCRETA | 21,58 | BUONA | 72025 | Locorotondo | 55,71 | DISCRETA | 25,17 | BUONA |
| 71032 | Monteleone di Puglia | 141,74 | GRAVE | 137,35 | GRAVE | 72027 | Modugno | 36,38 | BUONA | 33,65 | BUONA |
| 71033 | Monte Sant'Angelo | 132,53 | GRAVE | 112,09 | PRECARIA | 72028 | Mola di Bari | 87,34 | PRECARIA | 61,33 | DISCRETA |
| 71034 | Motta Montecorvino | 169,02 | GRAVISSIMA | 148,87 | GRAVE | 72029 | Molfetta | 86,48 | PRECARIA | 65,03 | DISCRETA |
| 71035 | Orsara di Puglia | 149,78 | GRAVE | 134,07 | GRAVE | 72030 | Monopoli | 66,82 | DISCRETA | 37,73 | BUONA |
| 71036 | Orta Nova | 41,55 | DISCRETA | 46,12 | DISCRETA | 72031 | Noci | 74,96 | DISCRETA | 47,30 | DISCRETA |
| 71037 | Panni | 170,39 | GRAVISSIMA | 143,13 | GRAVE | 72032 | Noicattaro | 19,67 | BUONA | 18,45 | BUONA |
| 71038 | Peschici | 50,90 | DISCRETA | 58,82 | DISCRETA | 72033 | Palo del Colle | 45,11 | DISCRETA | 21,95 | BUONA |
| 71039 | Pietramontecorvino | 125,16 | GRAVE | 117,80 | PRECARIA | 72034 | Poggiorsini | 62,55 | DISCRETA | 68,85 | DISCRETA |
| 71040 | Poggio Imperiale | 125,37 | GRAVE | 106,11 | PRECARIA | 72035 | Polignano a Mare | 35,39 | BUONA | 29,16 | BUONA |
| 71041 | Rignano Garganico | 136,01 | GRAVE | 110,34 | PRECARIA | 72036 | Putignano | 75,06 | DISCRETA | 46,04 | DISCRETA |
| 71042 | Rocchetta Sant'Antonio | 142,13 | GRAVE | 124,07 | GRAVE | 72037 | Rutigliano | 46,43 | DISCRETA | 20,09 | BUONA |
| 71043 | Rodi Garganico | 112,87 | PRECARIA | 100,43 | PRECARIA | 72038 | Ruvo di Puglia | 77,96 | DISCRETA | 59,46 | DISCRETA |
| 71044 | Roseto Valfortore | 138,53 | GRAVE | 131,82 | GRAVE | 72039 | Sammichele di Bari | 115,08 | PRECARIA | 83,30 | PRECARIA |
| 71046 | San Giovanni Rotondo | 51,73 | DISCRETA | 26,58 | BUONA | 72040 | Sannicandro di Bari | 31,23 | BUONA | 32,00 | BUONA |
| 71047 | San Marco in Lamis | 106,04 | PRECARIA | 92,85 | PRECARIA | 72041 | Santeramo in Colle | 48,33 | DISCRETA | 21,15 | BUONA |
| 71048 | San Marco la Catola | 158,24 | GRAVE | 141,94 | GRAVE | 72043 | Terlizzi | 64,60 | DISCRETA | 48,36 | DISCRETA |
| 71049 | San Nicandro Garganico | 101,46 | PRECARIA | 78,17 | DISCRETA | 72044 | Toritto | 77,18 | DISCRETA | 56,22 | DISCRETA |
| 71050 | San Paolo di Civitate | 93,87 | PRECARIA | 77,74 | DISCRETA | 72046 | Triggiano | 48,42 | DISCRETA | 19,70 | BUONA |
| 71051 | San Severo | 70,48 | DISCRETA | 47,19 | DISCRETA | 72047 | Turi | 47,30 | DISCRETA | 46,59 | DISCRETA |
| 71052 | Sant'Agata di Puglia | 142,89 | GRAVE | 129,51 | GRAVE | 72048 | Valenzano | 54,11 | DISCRETA | 20,05 | BUONA |
| 71053 | Serracapriola | 131,80 | GRAVE | 122,33 | GRAVE | 73001 | Avetrana | 97,13 | PRECARIA | 63,94 | DISCRETA |
| 71054 | Stornara | 29,34 | BUONA | 42,70 | DISCRETA | 73002 | Carosino | 28,77 | BUONA | 28,11 | BUONA |

1.2.1 Inquadramento socio-economico e demografico

Tabella 2: Stato di Malessere demografico

| Codice ISTAT | Nome Comune | SDM 2019 | SDM 2019 classe | SDM 2011 | SDM 2011 classe | Codice ISTAT | Nome Comune | SDM 2019 | SDM 2019 classe | SDM 2011 | SDM 2011 classe |
|--------------|-----------------------------|----------|-----------------|----------|-----------------|--------------|-----------------------|----------|-----------------|----------|-----------------|
| 73003 | Castellaneta | 76,39 | DISCRETA | 44,57 | DISCRETA | 75006 | Aradeo | 75,43 | DISCRETA | 38,93 | BUONA |
| 73004 | Crispiano | 51,09 | DISCRETA | 24,17 | BUONA | 75007 | Arnesano | 46,47 | DISCRETA | 40,31 | DISCRETA |
| 73005 | Faggiano | 63,26 | DISCRETA | 37,82 | BUONA | 75008 | Bagnolo del Salento | 78,47 | DISCRETA | 46,22 | DISCRETA |
| 73006 | Fragagnano | 82,22 | PRECARIA | 57,75 | DISCRETA | 75009 | Botrugno | 102,49 | PRECARIA | 73,19 | DISCRETA |
| 73007 | Ginosa | 57,18 | DISCRETA | 27,78 | BUONA | 75010 | Calimera | 100,21 | PRECARIA | 67,27 | DISCRETA |
| 73008 | Grottaglie | 51,80 | DISCRETA | 20,46 | BUONA | 75011 | Campi Salentina | 107,82 | PRECARIA | 78,45 | DISCRETA |
| 73009 | Laterza | 53,98 | DISCRETA | 27,55 | BUONA | 75012 | Cannole | 97,37 | PRECARIA | 61,34 | DISCRETA |
| 73010 | Leporano | 30,00 | BUONA | 22,97 | BUONA | 75013 | Caprarica di Lecce | 113,51 | PRECARIA | 79,97 | DISCRETA |
| 73011 | Lizzano | 52,33 | DISCRETA | 20,72 | BUONA | 75014 | Carmiano | 88,37 | PRECARIA | 63,43 | DISCRETA |
| 73012 | Manduria | 75,37 | DISCRETA | 48,04 | DISCRETA | 75015 | Carpignano Salentino | 76,41 | DISCRETA | 69,08 | DISCRETA |
| 73013 | Martina Franca | 55,61 | DISCRETA | 23,51 | BUONA | 75016 | Casarano | 69,92 | DISCRETA | 46,49 | DISCRETA |
| 73014 | Maruggio | 69,07 | DISCRETA | 26,95 | BUONA | 75017 | Castri di Lecce | 76,46 | DISCRETA | 51,43 | DISCRETA |
| 73015 | Massafra | 46,07 | DISCRETA | 19,14 | BUONA | 75018 | Castrignano de' Greci | 105,47 | PRECARIA | 67,92 | DISCRETA |
| 73016 | Monteiasi | 39,95 | BUONA | 36,79 | BUONA | 75019 | Castrignano del Capo | 113,00 | PRECARIA | 85,04 | PRECARIA |
| 73017 | Montemesola | 91,58 | PRECARIA | 62,88 | DISCRETA | 75020 | Cavallino | 22,62 | BUONA | 18,39 | BUONA |
| 73018 | Monteparano | 98,13 | PRECARIA | 77,80 | DISCRETA | 75021 | Collepasso | 113,78 | PRECARIA | 79,18 | DISCRETA |
| 73019 | Mottola | 85,94 | PRECARIA | 62,33 | DISCRETA | 75022 | Copertino | 68,23 | DISCRETA | 37,30 | BUONA |
| 73020 | Palagianello | 46,52 | DISCRETA | 18,64 | BUONA | 75023 | Corigliano d'Otranto | 66,60 | DISCRETA | 32,71 | BUONA |
| 73021 | Palagiano | 48,28 | DISCRETA | 19,03 | BUONA | 75024 | Corsano | 69,64 | DISCRETA | 44,55 | DISCRETA |
| 73022 | Pulsano | 28,07 | BUONA | 21,29 | BUONA | 75025 | Cursi | 71,88 | DISCRETA | 37,85 | BUONA |
| 73023 | Roccaforzata | 65,42 | DISCRETA | 34,94 | BUONA | 75026 | Cutrofiano | 84,58 | PRECARIA | 50,57 | DISCRETA |
| 73024 | San Giorgio Ionico | 64,91 | DISCRETA | 34,26 | BUONA | 75027 | Diso | 131,91 | GRAVE | 96,98 | PRECARIA |
| 73025 | San Marzano di San Giuseppe | 43,79 | DISCRETA | 21,09 | BUONA | 75028 | Gagliano del Capo | 98,18 | PRECARIA | 63,21 | DISCRETA |
| 73026 | Sava | 79,11 | DISCRETA | 48,32 | DISCRETA | 75029 | Galatina | 91,34 | PRECARIA | 64,58 | DISCRETA |
| 73027 | Taranto | 97,79 | PRECARIA | 76,51 | DISCRETA | 75030 | Galatone | 83,88 | PRECARIA | 64,11 | DISCRETA |
| 73028 | Torricella | 63,09 | DISCRETA | 24,86 | BUONA | 75031 | Gallipoli | 35,01 | BUONA | 22,39 | BUONA |
| 73029 | Statte | 70,66 | DISCRETA | 41,79 | DISCRETA | 75032 | Giuggianello | 110,56 | PRECARIA | 82,78 | PRECARIA |
| 74001 | Brindisi | 83,78 | PRECARIA | 60,95 | DISCRETA | 75033 | Giurdignano | 66,73 | DISCRETA | 32,92 | BUONA |
| 74002 | Carovigno | 27,84 | BUONA | 23,08 | BUONA | 75034 | Guagnano | 110,33 | PRECARIA | 81,93 | PRECARIA |
| 74003 | Ceglie Messapica | 101,24 | PRECARIA | 77,68 | DISCRETA | 75035 | Lecce | 50,70 | DISCRETA | 41,26 | DISCRETA |
| 74004 | Cellino San Marco | 98,41 | PRECARIA | 64,88 | DISCRETA | 75036 | Lequile | 49,53 | DISCRETA | 21,56 | BUONA |
| 74005 | Cisternino | 89,14 | PRECARIA | 60,73 | DISCRETA | 75037 | Leverano | 52,36 | DISCRETA | 22,97 | BUONA |
| 74006 | Erchie | 64,65 | DISCRETA | 37,61 | BUONA | 75038 | Lizzanello | 24,25 | BUONA | 20,20 | BUONA |
| 74007 | Fasano | 64,07 | DISCRETA | 37,98 | BUONA | 75039 | Maglie | 84,78 | PRECARIA | 51,60 | DISCRETA |
| 74008 | Francavilla Fontana | 48,02 | DISCRETA | 19,74 | BUONA | 75040 | Martano | 102,63 | PRECARIA | 72,13 | DISCRETA |
| 74009 | Latiano | 90,64 | PRECARIA | 64,45 | DISCRETA | 75041 | Martignano | 97,15 | PRECARIA | 69,24 | DISCRETA |
| 74010 | Mesagne | 78,43 | DISCRETA | 42,81 | DISCRETA | 75042 | Matino | 62,02 | DISCRETA | 30,13 | BUONA |
| 74011 | Oria | 55,92 | DISCRETA | 25,48 | BUONA | 75043 | Melendugno | 40,86 | DISCRETA | 27,36 | BUONA |
| 74012 | Ostuni | 106,43 | PRECARIA | 76,42 | DISCRETA | 75044 | Melissano | 78,38 | DISCRETA | 46,87 | DISCRETA |
| 74013 | San Donaci | 96,55 | PRECARIA | 64,13 | DISCRETA | 75045 | Melpignano | 82,38 | PRECARIA | 51,39 | DISCRETA |
| 74014 | San Michele Salentino | 77,59 | DISCRETA | 48,76 | DISCRETA | 75046 | Miggiano | 79,46 | DISCRETA | 45,57 | DISCRETA |
| 74015 | San Pancrazio Salentino | 93,24 | PRECARIA | 62,90 | DISCRETA | 75047 | Minervino di Lecce | 125,69 | GRAVE | 101,56 | PRECARIA |
| 74016 | San Pietro Vernotico | 107,36 | PRECARIA | 85,15 | PRECARIA | 75048 | Monteroni di Lecce | 55,14 | DISCRETA | 22,82 | BUONA |
| 74017 | San Vito dei Normanni | 98,17 | PRECARIA | 73,16 | DISCRETA | 75049 | Montesano Salentino | 71,98 | DISCRETA | 46,33 | DISCRETA |
| 74018 | Torchiarolo | 69,69 | DISCRETA | 37,92 | BUONA | 75050 | Morciano di Leuca | 138,05 | GRAVE | 104,73 | PRECARIA |
| 74019 | Torre Santa Susanna | 64,78 | DISCRETA | 37,45 | BUONA | 75051 | Muro Leccese | 87,04 | PRECARIA | 60,36 | DISCRETA |
| 74020 | Villa Castelli | 30,10 | BUONA | 25,96 | BUONA | 75052 | Nardò | 77,05 | DISCRETA | 44,48 | DISCRETA |
| 75001 | Acquarica del Capo | 77,96 | DISCRETA | 39,13 | BUONA | 75053 | Neviano | 122,20 | GRAVE | 90,93 | PRECARIA |
| 75002 | Alessano | 91,51 | PRECARIA | 64,75 | DISCRETA | 75054 | Nociglia | 104,92 | PRECARIA | 74,71 | DISCRETA |
| 75003 | Alezio | 68,85 | DISCRETA | 67,74 | DISCRETA | 75055 | Novoli | 132,77 | GRAVE | 106,54 | PRECARIA |
| 75004 | Alliste | 70,38 | DISCRETA | 42,35 | DISCRETA | 75056 | Ortelle | 127,48 | GRAVE | 108,07 | PRECARIA |
| 75005 | Andrano | 91,40 | PRECARIA | 63,24 | DISCRETA | 75057 | Otranto | 37,05 | BUONA | 26,54 | BUONA |

1.2.1 Inquadramento socio-economico e demografico

Tabella 2: Stato di Malessere demografico

| Codice ISTAT | Nome Comune | SDM 2019 | SDM 2019 classe | SDM 2011 | SDM 2011 classe |
|--------------|--------------------------|----------|--------------------|----------|--------------------|
| 75058 | Palmariggi | 119,36 | PRECARIA | 82,97 | PRECARIA |
| 75059 | Parabita | 104,64 | PRECARIA | 75,79 | DISCRETA |
| 75060 | Patù | 84,65 | PRECARIA | 57,61 | DISCRETA |
| 75061 | Poggiardo | 66,78 | DISCRETA | 34,44 | BUONA |
| 75062 | Presicce | 124,55 | GRAVE | 94,69 | PRECARIA |
| 75063 | Racale | 29,09 | BUONA | 20,97 | BUONA |
| 75064 | Ruffano | 84,24 | PRECARIA | 58,40 | DISCRETA |
| 75065 | Salice Salentino | 97,73 | PRECARIA | 63,86 | DISCRETA |
| 75066 | Salve | 99,81 | PRECARIA | 51,87 | DISCRETA |
| 75067 | Sanarica | 84,06 | PRECARIA | 49,23 | DISCRETA |
| 75068 | San Cesario di Lecce | 65,50 | DISCRETA | 37,56 | BUONA |
| 75069 | San Donato di Lecce | 67,79 | DISCRETA | 29,53 | BUONA |
| 75070 | Sannicola | 112,25 | PRECARIA | 85,68 | PRECARIA |
| 75071 | San Pietro in Lama | 120,73 | GRAVE | 105,30 | PRECARIA |
| 75072 | Santa Cesarea Terme | 95,88 | PRECARIA | 60,87 | DISCRETA |
| 75073 | Scorrano | 53,66 | DISCRETA | 21,03 | BUONA |
| 75074 | Seclì | 88,85 | PRECARIA | 47,53 | DISCRETA |
| 75075 | Sogliano Cavour | 81,42 | PRECARIA | 58,84 | DISCRETA |
| 75076 | Soletto | 70,03 | DISCRETA | 35,86 | BUONA |
| 75077 | Specchia | 89,94 | PRECARIA | 70,20 | DISCRETA |
| 75078 | Spongano | 98,31 | PRECARIA | 72,74 | DISCRETA |
| 75079 | Squinzano | 110,34 | PRECARIA | 83,60 | PRECARIA |
| 75080 | Sternatia | 112,28 | PRECARIA | 87,52 | PRECARIA |
| 75081 | Supersano | 89,38 | PRECARIA | 70,77 | DISCRETA |
| 75082 | Surano | 120,27 | GRAVE | 85,02 | PRECARIA |
| 75083 | Surbo | 39,56 | BUONA | 15,53 | BUONA |
| 75084 | Taurisano | 50,10 | DISCRETA | 20,38 | BUONA |
| 75085 | Taviano | 78,47 | DISCRETA | 46,05 | DISCRETA |
| 75086 | Tiggiano | 50,73 | DISCRETA | 18,22 | BUONA |
| 75087 | Trepuzzi | 71,41 | DISCRETA | 38,23 | BUONA |
| 75088 | Tricase | 54,27 | DISCRETA | 22,91 | BUONA |
| 75089 | Tuglie | 114,71 | PRECARIA | 94,67 | PRECARIA |
| 75090 | Ugento | 53,92 | DISCRETA | 45,67 | DISCRETA |
| 75091 | Uggiano la Chiesa | 80,94 | PRECARIA | 49,26 | DISCRETA |
| 75092 | Veglie | 54,55 | DISCRETA | 20,30 | BUONA |
| 75093 | Vernole | 92,34 | PRECARIA | 63,13 | DISCRETA |
| 75094 | Zollino | 124,10 | GRAVE | 93,15 | PRECARIA |
| 75095 | San Cassiano | 96,34 | PRECARIA | 74,88 | DISCRETA |
| 75096 | Castro | 96,56 | PRECARIA | 48,30 | DISCRETA |
| 75097 | Porto Cesareo | 21,10 | BUONA | 14,58 | BUONA |
| 110001 | Andria | 41,79 | DISCRETA | 20,30 | BUONA |
| 110002 | Barletta | 44,78 | DISCRETA | 19,35 | BUONA |
| 110003 | Bisceglie | 25,97 | BUONA | 21,81 | BUONA |
| 110004 | Canosa di Puglia | 79,89 | DISCRETA | 60,59 | DISCRETA |
| 110005 | Margherita di Savoia | 98,94 | PRECARIA | 71,15 | DISCRETA |
| 110006 | Minervino Murge | 133,34 | GRAVE | 117,54 | PRECARIA |
| 110007 | San Ferdinando di Puglia | 80,80 | PRECARIA | 68,55 | DISCRETA |
| 110008 | Spinazzola | 131,05 | GRAVE | 115,94 | PRECARIA |
| 110009 | Trani | 46,92 | DISCRETA | 20,08 | BUONA |
| 110010 | Trinitapoli | 49,48 | DISCRETA | 58,50 | DISCRETA |

Tabella 3: Assetto Socio-economico

| Codice ISTAT | Nome Comune | ULL 2017 | Addetti 2017 | ULL 2011 | Addetti 2011 | Codice ISTAT | Nome Comune | ULL 2017 | Addetti 2017 | ULL 2011 | Addetti 2011 |
|--------------|--------------------------|----------|--------------|----------|--------------|--------------|-----------------------|----------|--------------|----------|--------------|
| 71001 | Accadia | 144 | 317 | 149 | 509 | 71055 | Stornarella | 255 | 618 | 261 | 587 |
| 71002 | Alberona | 49 | 103 | 59 | 93 | 71056 | Torremaggiore | 1'076 | 2'479 | 1'013 | 1'844 |
| 71003 | Anzano di Puglia | 59 | 98 | 66 | 78 | 71058 | Troia | 438 | 1'102 | 389 | 852 |
| 71004 | Apricena | 822 | 2'139 | 888 | 2'401 | 71059 | Vico del Gargano | 517 | 1'240 | 537 | 908 |
| 71005 | Ascoli Satriano | 365 | 801 | 370 | 719 | 71060 | Vieste | 1'219 | 3'072 | 1'098 | 1'727 |
| 71006 | Biccari | 203 | 299 | 200 | 251 | 71061 | Volturara Appula | 18 | 127 | 24 | 34 |
| 71007 | Bovino | 192 | 393 | 197 | 338 | 71062 | Volturino | 98 | 326 | 111 | 287 |
| 71008 | Cagnano Varano | 390 | 715 | 438 | 829 | 71063 | Ordonà | 120 | 270 | 118 | 210 |
| 71009 | Candela | 144 | 358 | 153 | 296 | 71064 | Zapponeta | 115 | 344 | 123 | 257 |
| 71010 | Carapelle | 393 | 2'817 | 307 | 1'446 | 72001 | Acquaviva delle Fonti | 1'419 | 4'046 | 1'375 | 4'391 |
| 71011 | Carlantino | 46 | 55 | 67 | 87 | 72002 | Adelfia | 892 | 2'350 | 868 | 1'937 |
| 71012 | Carpino | 192 | 366 | 207 | 355 | 72003 | Alberobello | 1'045 | 2'928 | 1'019 | 2'872 |
| 71013 | Casalnuovo Monterotaro | 100 | 164 | 109 | 191 | 72004 | Altamura | 5'521 | 18'052 | 5'144 | 18'271 |
| 71014 | Casalvecchio di Puglia | 98 | 178 | 102 | 140 | 72006 | Bari | 26'888 | 102'557 | 26'606 | 83'830 |
| 71015 | Castelluccio dei Sauri | 123 | 261 | 118 | 270 | 72008 | Binetto | 115 | 357 | 106 | 245 |
| 71016 | Castelluccio Valmaggiore | 70 | 107 | 69 | 101 | 72010 | Bitetto | 561 | 1'220 | 535 | 1'058 |
| 71017 | Castelnuovo della Daunia | 93 | 234 | 89 | 183 | 72011 | Bitonto | 3'390 | 8'941 | 3'307 | 9'313 |
| 71018 | Celenza Valfortore | 91 | 156 | 104 | 170 | 72012 | Bitritto | 722 | 2'423 | 678 | 1'431 |
| 71019 | Celle di San Vito | 5 | 7 | 9 | 10 | 72014 | Capurso | 1'144 | 3'773 | 1'128 | 3'415 |
| 71020 | Cerignola | 3'485 | 8'751 | 3'466 | 7'294 | 72015 | Casamassima | 1'383 | 5'023 | 1'264 | 3'459 |
| 71021 | Chieuti | 85 | 161 | 114 | 178 | 72016 | Cassano delle Murge | 871 | 2'551 | 845 | 2'022 |
| 71022 | Deliceto | 236 | 451 | 235 | 362 | 72017 | Castellana Grotte | 1'750 | 4'923 | 1'751 | 4'578 |
| 71023 | Faeto | 45 | 95 | 41 | 68 | 72018 | Cellamare | 244 | 580 | 249 | 502 |
| 71024 | Foggia | 10'104 | 35'629 | 9'925 | 26'565 | 72019 | Conversano | 1'975 | 5'571 | 1'927 | 4'734 |
| 71025 | Ischitella | 266 | 678 | 288 | 614 | 72020 | Corato | 3'490 | 10'587 | 3'475 | 9'607 |
| 71026 | Isole Tremiti | 89 | 174 | 90 | 117 | 72021 | Gioia del Colle | 1'902 | 5'203 | 1'893 | 4'886 |
| 71027 | Lesina | 419 | 806 | 496 | 784 | 72022 | Giovinazzo | 1'046 | 2'703 | 1'047 | 2'342 |
| 71028 | Lucera | 2'156 | 4'844 | 2'237 | 4'808 | 72023 | Gravina in Puglia | 3'029 | 8'454 | 3'000 | 7'158 |
| 71029 | Manfredonia | 3'181 | 8'251 | 3'237 | 8'180 | 72024 | Grumo Appula | 518 | 1'434 | 539 | 1'145 |
| 71031 | Mattinata | 344 | 754 | 324 | 762 | 72025 | Locorotondo | 1'418 | 4'320 | 1'306 | 3'598 |
| 71032 | Monteleone di Puglia | 47 | 99 | 53 | 88 | 72027 | Modugno | 3'040 | 22'515 | 3'085 | 21'113 |
| 71033 | Monte Sant'Angelo | 595 | 1'593 | 609 | 1'539 | 72028 | Mola di Bari | 1'254 | 3'171 | 1'296 | 2'595 |
| 71034 | Motta Montecorvino | 31 | 47 | 41 | 51 | 72029 | Molfetta | 3'799 | 15'239 | 3'855 | 10'783 |
| 71035 | Orsara di Puglia | 114 | 344 | 138 | 210 | 72030 | Monopoli | 3'853 | 11'653 | 3'750 | 10'297 |
| 71036 | Orta Nova | 970 | 2'246 | 916 | 1'984 | 72031 | Noci | 1'805 | 5'212 | 1'804 | 6'584 |
| 71037 | Panni | 51 | 142 | 52 | 138 | 72032 | Noicattaro | 1'470 | 4'164 | 1'476 | 3'025 |
| 71038 | Peschici | 419 | 959 | 398 | 684 | 72033 | Palo del Colle | 994 | 2'504 | 1'039 | 2'487 |
| 71039 | Pietramontecorvino | 172 | 375 | 197 | 385 | 72034 | Poggiorsini | 75 | 198 | 76 | 132 |
| 71040 | Poggio Imperiale | 145 | 335 | 144 | 327 | 72035 | Polignano a Mare | 1'352 | 4'359 | 1'190 | 2'980 |
| 71041 | Rignano Garganico | 85 | 149 | 87 | 183 | 72036 | Putignano | 2'453 | 7'270 | 2'408 | 7'924 |
| 71042 | Rocchetta Sant'Antonio | 101 | 190 | 104 | 213 | 72037 | Rutigliano | 1'086 | 4'890 | 1'052 | 3'512 |
| 71043 | Rodi Garganico | 309 | 876 | 315 | 607 | 72038 | Ruvo di Puglia | 1'682 | 4'377 | 1'670 | 4'184 |
| 71044 | Roseto Valfortore | 47 | 65 | 54 | 62 | 72039 | Sammichele di Bari | 394 | 970 | 362 | 736 |
| 71046 | San Giovanni Rotondo | 1'474 | 3'658 | 1'551 | 3'407 | 72040 | Sannicandro di Bari | 485 | 1'059 | 493 | 996 |
| 71047 | San Marco in Lamis | 559 | 1'172 | 569 | 1'133 | 72041 | Santeramo in Colle | 1'667 | 5'457 | 1'668 | 7'049 |
| 71048 | San Marco la Catola | 46 | 53 | 51 | 60 | 72043 | Terlizzi | 1'616 | 3'723 | 1'613 | 3'396 |
| 71049 | San Nicandro Garganico | 737 | 1'532 | 751 | 1'229 | 72044 | Toritto | 399 | 831 | 386 | 690 |
| 71050 | San Paolo di Civitate | 308 | 675 | 301 | 566 | 72046 | Triggiano | 1'576 | 4'396 | 1'609 | 3'906 |
| 71051 | San Severo | 3'555 | 8'567 | 3'681 | 8'324 | 72047 | Turi | 745 | 2'478 | 708 | 1'421 |
| 71052 | Sant'Agata di Puglia | 92 | 255 | 105 | 243 | 72048 | Valenzano | 971 | 2'227 | 1'011 | 2'035 |
| 71053 | Serracapriola | 207 | 356 | 228 | 307 | 73001 | Avetrana | 358 | 755 | 382 | 804 |
| 71054 | Stornara | 234 | 813 | 234 | 716 | 73002 | Carosino | 284 | 603 | 276 | 603 |

Tabella 3: Assetto Socio-economico

| Codice ISTAT | Nome Comune | ULL 2017 | Addetti 2017 | ULL 2011 | Addetti 2011 | Codice ISTAT | Nome Comune | ULL 2017 | Addetti 2017 | ULL 2011 | Addetti 2011 |
|--------------|-----------------------------|----------|--------------|----------|--------------|--------------|-----------------------|----------|--------------|----------|--------------|
| 73003 | Castellaneta | 1'009 | 2'464 | 999 | 1'803 | 75006 | Aradeo | 685 | 1'508 | 693 | 1'320 |
| 73004 | Crispiano | 691 | 1'642 | 692 | 1'474 | 75007 | Arnesano | 198 | 423 | 192 | 379 |
| 73005 | Faggiano | 185 | 890 | 180 | 543 | 75008 | Bagnolo del Salento | 96 | 150 | 94 | 190 |
| 73006 | Fragagnano | 276 | 718 | 269 | 695 | 75009 | Botrugno | 161 | 293 | 162 | 283 |
| 73007 | Ginosa | 1'270 | 3'864 | 1'276 | 2'654 | 75010 | Calimera | 463 | 1'044 | 494 | 964 |
| 73008 | Grottaglie | 1'713 | 5'367 | 1'728 | 3'522 | 75011 | Campi Salentina | 619 | 1'472 | 647 | 2'097 |
| 73009 | Laterza | 880 | 2'918 | 865 | 2'241 | 75012 | Cannole | 105 | 196 | 108 | 290 |
| 73010 | Leporano | 282 | 798 | 276 | 746 | 75013 | Caprarica di Lecce | 147 | 358 | 155 | 362 |
| 73011 | Lizzano | 417 | 816 | 419 | 787 | 75014 | Carmiano | 865 | 1'955 | 860 | 1'839 |
| 73012 | Manduria | 1'931 | 4'411 | 1'897 | 4'155 | 75015 | Carpignano Salentino | 239 | 471 | 238 | 392 |
| 73013 | Martina Franca | 3'995 | 11'395 | 3'779 | 10'824 | 75016 | Casarano | 1'614 | 6'085 | 1'552 | 5'036 |
| 73014 | Maruggio | 322 | 663 | 309 | 457 | 75017 | Castri di Lecce | 181 | 384 | 179 | 401 |
| 73015 | Massafra | 1'891 | 5'753 | 1'885 | 5'038 | 75018 | Castrignano de' Greci | 297 | 611 | 302 | 616 |
| 73016 | Monteiasi | 176 | 370 | 186 | 414 | 75019 | Castrignano del Capo | 382 | 718 | 365 | 615 |
| 73017 | Montemesola | 155 | 488 | 151 | 388 | 75020 | Cavallino | 903 | 2'598 | 847 | 1'832 |
| 73018 | Monteparano | 82 | 201 | 70 | 120 | 75021 | Collepasse | 375 | 875 | 386 | 791 |
| 73019 | Mottola | 845 | 2'048 | 823 | 2'153 | 75022 | Copertino | 1'333 | 2'980 | 1'357 | 2'779 |
| 73020 | Palagianello | 326 | 634 | 324 | 544 | 75023 | Corigliano d'Otranto | 427 | 1'158 | 416 | 942 |
| 73021 | Palagiano | 800 | 1'800 | 787 | 1'634 | 75024 | Corsano | 367 | 809 | 359 | 795 |
| 73022 | Pulsano | 610 | 1'342 | 629 | 1'192 | 75025 | Cursi | 250 | 559 | 234 | 523 |
| 73023 | Roccaforzata | 58 | 112 | 57 | 101 | 75026 | Cutrofiano | 592 | 1'253 | 597 | 1'270 |
| 73024 | San Giorgio Ionico | 769 | 1'927 | 763 | 1'890 | 75027 | Diso | 183 | 320 | 169 | 314 |
| 73025 | San Marzano di San Giuseppe | 362 | 1'174 | 338 | 867 | 75028 | Gagliano del Capo | 335 | 1'093 | 341 | 617 |
| 73026 | Sava | 881 | 2'058 | 851 | 2'048 | 75029 | Galatina | 1'965 | 5'005 | 1'943 | 5'510 |
| 73027 | Taranto | 11'103 | 51'711 | 11'219 | 32'888 | 75030 | Galatone | 1'059 | 2'601 | 1'035 | 2'813 |
| 73028 | Torricella | 224 | 774 | 205 | 726 | 75031 | Gallipoli | 1'470 | 4'032 | 1'323 | 2'887 |
| 73029 | Statte | 431 | 1'197 | 436 | 1'141 | 75032 | Giuggianello | 66 | 136 | 64 | 119 |
| 74001 | Brindisi | 4'888 | 22'886 | 4'964 | 14'806 | 75033 | Giurdignano | 108 | 208 | 116 | 240 |
| 74002 | Carovigno | 1'094 | 2'865 | 1'047 | 2'344 | 75034 | Guagnano | 317 | 624 | 325 | 598 |
| 74003 | Ceglie Messapica | 1'276 | 2'685 | 1'237 | 2'793 | 75035 | Lecce | 10'332 | 32'904 | 9'957 | 25'261 |
| 74004 | Cellino San Marco | 358 | 959 | 359 | 761 | 75036 | Lequile | 552 | 1'488 | 571 | 1'628 |
| 74005 | Cisternino | 946 | 2'263 | 906 | 2'111 | 75037 | Leverano | 855 | 1'879 | 834 | 1'797 |
| 74006 | Erchie | 475 | 948 | 492 | 921 | 75038 | Lizzanello | 639 | 1'211 | 643 | 1'238 |
| 74007 | Fasano | 3'090 | 9'031 | 2'940 | 7'579 | 75039 | Maglie | 1'524 | 3'921 | 1'474 | 3'487 |
| 74008 | Francavilla Fontana | 2'316 | 5'986 | 2'422 | 5'417 | 75040 | Martano | 706 | 1'607 | 698 | 1'486 |
| 74009 | Latiano | 801 | 1'947 | 780 | 1'532 | 75041 | Martignano | 93 | 249 | 105 | 268 |
| 74010 | Mesagne | 1'588 | 4'785 | 1'538 | 3'172 | 75042 | Matino | 807 | 2'324 | 834 | 2'334 |
| 74011 | Oria | 765 | 1'932 | 760 | 1'625 | 75043 | Melendugno | 797 | 1'655 | 747 | 1'199 |
| 74012 | Ostuni | 2'660 | 6'997 | 2'551 | 5'829 | 75044 | Melissano | 571 | 1'346 | 575 | 1'284 |
| 74013 | San Donaci | 365 | 931 | 395 | 923 | 75045 | Melpignano | 207 | 634 | 198 | 631 |
| 74014 | San Michele Salentino | 421 | 916 | 421 | 808 | 75046 | Miggiano | 210 | 495 | 193 | 403 |
| 74015 | San Pancrazio Salentino | 531 | 1'190 | 546 | 1'139 | 75047 | Minervino di Lecce | 235 | 583 | 240 | 542 |
| 74016 | San Pietro Vernotico | 777 | 2'618 | 824 | 1'684 | 75048 | Monteroni di Lecce | 836 | 2'039 | 885 | 1'708 |
| 74017 | San Vito dei Normanni | 1'119 | 2'790 | 1'077 | 2'570 | 75049 | Montesano Salentino | 162 | 292 | 156 | 340 |
| 74018 | Torchiarolo | 292 | 575 | 264 | 513 | 75050 | Morciano di Leuca | 264 | 481 | 261 | 548 |
| 74019 | Torre Santa Susanna | 516 | 1'186 | 531 | 1'001 | 75051 | Muro Leccese | 334 | 766 | 321 | 811 |
| 74020 | Villa Castelli | 452 | 969 | 427 | 889 | 75052 | Nardò | 2'244 | 6'398 | 2'181 | 5'532 |
| 75001 | Acquarica del Capo | 453 | 680 | 353 | 688 | 75053 | Neviano | 302 | 506 | 332 | 597 |
| 75002 | Alessano | 443 | 1'185 | 432 | 899 | 75054 | Nociglia | 126 | 250 | 130 | 219 |
| 75003 | Alezio | 370 | 691 | 381 | 693 | 75055 | Novoli | 528 | 1'077 | 550 | 913 |
| 75004 | Alliste | 349 | 710 | 368 | 729 | 75056 | Ortelle | 111 | 191 | 112 | 167 |
| 75005 | Andrano | 231 | 347 | 219 | 328 | 75057 | Otranto | 654 | 1'964 | 578 | 1'120 |

Tabella 3: Assetto Socio-economico

| Codice ISTAT | Nome Comune | ULL 2017 | Addetti 2017 | ULL 2011 | Addetti 2011 |
|--------------|--------------------------|----------|--------------|----------|--------------|
| 75058 | Palmariggi | 69 | 103 | 79 | 130 |
| 75059 | Parabita | 610 | 1'552 | 673 | 2'270 |
| 75060 | Patù | 125 | 311 | 114 | 371 |
| 75061 | Poggiardo | 476 | 1'158 | 456 | 984 |
| 75062 | Presicce | 356 | 1'116 | 444 | 1'001 |
| 75063 | Racale | 1'036 | 2'406 | 1'005 | 2'291 |
| 75064 | Ruffano | 722 | 1'839 | 752 | 1'772 |
| 75065 | Salice Salentino | 388 | 862 | 409 | 876 |
| 75066 | Salve | 399 | 924 | 352 | 626 |
| 75067 | Sanarica | 80 | 138 | 77 | 156 |
| 75068 | San Cesario di Lecce | 578 | 1'655 | 578 | 1'748 |
| 75069 | San Donato di Lecce | 305 | 874 | 324 | 626 |
| 75070 | Sannicola | 384 | 789 | 396 | 635 |
| 75071 | San Pietro in Lama | 189 | 368 | 191 | 377 |
| 75072 | Santa Cesarea Terme | 216 | 539 | 207 | 419 |
| 75073 | Scorrano | 403 | 822 | 385 | 705 |
| 75074 | Seclì | 146 | 458 | 138 | 405 |
| 75075 | Sogliano Cavour | 258 | 536 | 257 | 474 |
| 75076 | Soletto | 364 | 1'422 | 371 | 1'241 |
| 75077 | Specchia | 313 | 908 | 321 | 891 |
| 75078 | Spongano | 206 | 425 | 207 | 416 |
| 75079 | Squinzano | 832 | 1'647 | 876 | 1'585 |
| 75080 | Sternatia | 129 | 262 | 141 | 274 |
| 75081 | Supersano | 266 | 646 | 256 | 613 |
| 75082 | Surano | 160 | 645 | 159 | 597 |
| 75083 | Surbo | 817 | 3'384 | 804 | 1'952 |
| 75084 | Taurisano | 785 | 2'206 | 796 | 2'387 |
| 75085 | Taviano | 1'044 | 2'626 | 1'030 | 2'359 |
| 75086 | Tiggiano | 218 | 481 | 209 | 492 |
| 75087 | Trepuzzi | 828 | 1'934 | 859 | 2'125 |
| 75088 | Tricase | 1'330 | 3'521 | 1'263 | 3'180 |
| 75089 | Tuglie | 398 | 922 | 420 | 938 |
| 75090 | Ugento | 940 | 2'883 | 903 | 2'219 |
| 75091 | Uggiano la Chiesa | 312 | 576 | 287 | 525 |
| 75092 | Veglie | 883 | 2'330 | 863 | 2'288 |
| 75093 | Vernole | 373 | 818 | 382 | 863 |
| 75094 | Zollino | 152 | 477 | 132 | 384 |
| 75095 | San Cassiano | 125 | 364 | 117 | 394 |
| 75096 | Castro | 54 | 179 | 167 | 354 |
| 75097 | Porto Cesareo | 533 | 1'577 | 497 | 1'105 |
| 110001 | Andria | 7'428 | 20'411 | 7'421 | 17'775 |
| 110002 | Barletta | 6'875 | 20'654 | 6'712 | 19'297 |
| 110003 | Bisceglie | 3'515 | 10'288 | 3'543 | 8'913 |
| 110004 | Canosa di Puglia | 1'698 | 4'439 | 1'779 | 4'273 |
| 110005 | Margherita di Savoia | 674 | 1'883 | 677 | 1'526 |
| 110006 | Minervino Murge | 492 | 1'328 | 512 | 1'093 |
| 110007 | San Ferdinando di Puglia | 739 | 2'551 | 719 | 1'491 |
| 110008 | Spinazzola | 382 | 836 | 413 | 857 |
| 110009 | Trani | 4'092 | 11'213 | 4'018 | 11'953 |
| 110010 | Trinitapoli | 829 | 1'994 | 842 | 1'673 |

Tabella 4: Il settore turistico (2019)

| Codice ISTAT | Comune | ITALIANI | | STRANIERI | | TOTALE | |
|--------------|-------------------------|----------|----------|-----------|----------|---------|----------|
| | | Arrivi | Presenze | Arrivi | Presenze | Arrivi | Presenze |
| 72001 | Acquaviva delle Fonti | 1'580 | 7'157 | 276 | 758 | 1'856 | 7'915 |
| 72003 | Alberobello | 81'005 | 137'038 | 72'697 | 136'217 | 153'702 | 273'255 |
| 72004 | Altamura | 20'907 | 37'960 | 5'233 | 10'768 | 26'140 | 48'728 |
| 72006 | Bari | 289'860 | 503'132 | 190'903 | 413'805 | 480'763 | 916'937 |
| 72011 | Bitonto | 8'708 | 14'752 | 1'944 | 5'458 | 10'652 | 20'210 |
| 72012 | Bitritto | 10 | 12 | | | 10 | 12 |
| 72014 | Capurso | 5'660 | 12'992 | 688 | 1'695 | 6'348 | 14'687 |
| 72015 | Casamassima | 2'800 | 4'651 | 340 | 653 | 3'140 | 5'304 |
| 72016 | Cassano delle Murge | 1'351 | 4'915 | 183 | 469 | 1'534 | 5'384 |
| 72017 | Castellana Grotte | 27'138 | 56'868 | 6'897 | 23'175 | 34'035 | 80'043 |
| 72019 | Conversano | 21'291 | 42'855 | 6'770 | 21'879 | 28'061 | 64'734 |
| 72020 | Corato | 12'389 | 24'218 | 3'308 | 9'349 | 15'697 | 33'567 |
| 72021 | Gioia del Colle | 16'064 | 35'403 | 2'781 | 6'449 | 18'845 | 41'852 |
| 72022 | Giovinazzo | 19'892 | 64'498 | 11'662 | 37'105 | 31'554 | 101'603 |
| 72023 | Gravina in Puglia | 11'967 | 22'541 | 1'639 | 3'292 | 13'606 | 25'833 |
| 72024 | Grumo Appula | 219 | 447 | 84 | 230 | 303 | 677 |
| 72025 | Locorotondo | 5'710 | 14'290 | 7'387 | 26'474 | 13'097 | 40'764 |
| 72027 | Modugno | 19'186 | 37'931 | 4'708 | 9'235 | 23'894 | 47'166 |
| 72028 | Mola di Bari | 5'963 | 12'976 | 2'317 | 6'777 | 8'280 | 19'753 |
| 72029 | Molfetta | 10'033 | 18'844 | 2'762 | 8'353 | 12'795 | 27'197 |
| 72030 | Monopoli | 79'853 | 261'494 | 49'274 | 181'301 | 129'127 | 442'795 |
| 72031 | Noci | 8'701 | 15'935 | 3'235 | 10'387 | 11'936 | 26'322 |
| 72032 | Noicattaro | 15'004 | 28'258 | 4'292 | 10'375 | 19'296 | 38'633 |
| 72033 | Palo del Colle | 742 | 1'657 | 893 | 1'777 | 1'635 | 3'434 |
| 72035 | Polignano a Mare | 59'009 | 140'897 | 44'962 | 151'853 | 103'971 | 292'750 |
| 72036 | Putignano | 2'552 | 5'197 | 658 | 2'032 | 3'210 | 7'229 |
| 72037 | Rutigliano | 2'424 | 4'721 | 2'017 | 6'382 | 4'441 | 11'103 |
| 72038 | Ruvo di Puglia | 7'693 | 13'683 | 1'270 | 3'737 | 8'963 | 17'420 |
| 72039 | Sammichele di Bari | 1'019 | 1'805 | 192 | 688 | 1'211 | 2'493 |
| 72040 | Sannicandro di Bari | 1'443 | 2'599 | 438 | 1'133 | 1'881 | 3'732 |
| 72041 | Santeramo in Colle | 5'938 | 11'799 | 1'058 | 2'288 | 6'996 | 14'087 |
| 72043 | Terlizzi | 237 | 524 | 116 | 366 | 353 | 890 |
| 72044 | Toritto | 141 | 448 | 126 | 339 | 267 | 787 |
| 72046 | Triggiano | 196 | 467 | 52 | 119 | 248 | 586 |
| 72047 | Turi | 1'767 | 3'595 | 549 | 1'587 | 2'316 | 5'182 |
| 72048 | Valenzano | 10'564 | 37'949 | 2'014 | 6'344 | 12'578 | 44'293 |
| 74001 | Brindisi | 57'883 | 113'294 | 32'317 | 73'576 | 90'200 | 186'870 |
| 74002 | Carovigno | 74'908 | 470'188 | 14'432 | 79'593 | 89'340 | 549'781 |
| 74003 | Ceglie Messapica | 4'584 | 8'852 | 2'190 | 9'911 | 6'774 | 18'763 |
| 74004 | Cellino San Marco | 3'320 | 5'199 | 853 | 2'727 | 4'173 | 7'926 |
| 74005 | Cisternino | 12'105 | 33'531 | 6'318 | 23'326 | 18'423 | 56'857 |
| 74007 | Fasano | 101'911 | 408'226 | 60'558 | 262'350 | 162'469 | 670'576 |
| 74008 | Francavilla Fontana | 2'583 | 4'336 | 216 | 382 | 2'799 | 4'718 |
| 74009 | Latiano | 295 | 673 | 116 | 453 | 411 | 1'126 |
| 74010 | Mesagne | 11'085 | 24'139 | 3'803 | 17'838 | 14'888 | 41'977 |
| 74011 | Oria | 2'087 | 4'045 | 1'074 | 3'699 | 3'161 | 7'744 |
| 74012 | Ostuni | 62'222 | 239'530 | 44'408 | 171'131 | 106'630 | 410'661 |
| 74014 | San Michele Salentino | 63 | 417 | 139 | 1'263 | 202 | 1'680 |
| 74015 | San Pancrazio Salentino | 574 | 1'573 | 230 | 843 | 804 | 2'416 |
| 74016 | San Pietro Vernotico | 178 | 359 | 81 | 214 | 259 | 573 |
| 74017 | San Vito dei Normanni | 2'696 | 7'726 | 1'525 | 8'356 | 4'221 | 16'082 |
| 74018 | Torchiarolo | 383 | 1'626 | 116 | 445 | 499 | 2'071 |

| Codice ISTAT | Comune | ITALIANI | | STRANIERI | | TOTALE | |
|--------------|------------------------|----------|-----------|-----------|----------|---------|-----------|
| | | Arrivi | Presenze | Arrivi | Presenze | Arrivi | Presenze |
| 74019 | Torre Santa Susanna | 260 | 703 | 96 | 535 | 356 | 1'238 |
| 74020 | Villa Castelli | 507 | 966 | 424 | 1'280 | 931 | 2'246 |
| 110001 | Andria | 16'524 | 28'698 | 4'843 | 9'960 | 21'367 | 38'658 |
| 110002 | Barletta | 32'939 | 64'557 | 10'675 | 27'153 | 43'614 | 91'710 |
| 110003 | Bisceglie | 27'167 | 55'265 | 7'625 | 25'480 | 34'792 | 80'745 |
| 110004 | Canosa di Puglia | 4'319 | 12'715 | 868 | 2'888 | 5'187 | 15'603 |
| 110005 | Margherita di Savoia | 8'853 | 37'665 | 1'816 | 5'815 | 10'669 | 43'480 |
| 110008 | Spinazzola | 290 | 1'996 | 25 | 75 | 315 | 2'071 |
| 110009 | Trani | 37'749 | 72'050 | 17'314 | 38'879 | 55'063 | 110'929 |
| 110010 | Trinitapoli | 739 | 1'984 | 639 | 1'505 | 1'378 | 3'489 |
| 71002 | Alberona | 253 | 708 | 31 | 48 | 284 | 756 |
| 71003 | Anzano di Puglia | | | | | | |
| 71004 | Apricena | 241 | 791 | 47 | 200 | 288 | 991 |
| 71005 | Ascoli Satriano | 218 | 651 | 14 | 62 | 232 | 713 |
| 71006 | Biccari | 183 | 585 | 18 | 72 | 201 | 657 |
| 71007 | Bovino | 1'184 | 2'916 | 331 | 1'080 | 1'515 | 3'996 |
| 71008 | Cagnano Varano | 4'334 | 38'486 | 433 | 1'775 | 4'767 | 40'261 |
| 71009 | Candela | 1'085 | 2'370 | 111 | 204 | 1'196 | 2'574 |
| 71010 | Carapelle | | | | | | |
| 71011 | Carlantino | | | | | | |
| 71012 | Carpino | 487 | 986 | 311 | 806 | 798 | 1'792 |
| 71015 | Castelluccio dei Sauri | 208 | 432 | 33 | 45 | 241 | 477 |
| 71020 | Cerignola | 9'281 | 17'672 | 1'164 | 2'568 | 10'445 | 20'240 |
| 71021 | Chieuti | 1'102 | 3'572 | 123 | 516 | 1'225 | 4'088 |
| 71022 | Deliceto | 286 | 969 | 37 | 84 | 323 | 1'053 |
| 71024 | Foggia | 58'047 | 120'462 | 6'118 | 13'383 | 64'165 | 133'845 |
| 71025 | Ischitella | 3'736 | 34'054 | 523 | 3'882 | 4'259 | 37'936 |
| 71026 | Isole Tremiti | 20'159 | 79'907 | 1'910 | 5'545 | 22'069 | 85'452 |
| 71027 | Lesina | 10'361 | 55'112 | 888 | 3'014 | 11'249 | 58'126 |
| 71028 | Lucera | 22'556 | 42'298 | 3'404 | 9'358 | 25'960 | 51'656 |
| 71029 | Manfredonia | 29'432 | 104'359 | 8'524 | 27'389 | 37'956 | 131'748 |
| 71031 | Mattinata | 28'779 | 131'992 | 16'315 | 64'798 | 45'094 | 196'790 |
| 71033 | Monte Sant'Angelo | 14'399 | 41'710 | 7'635 | 17'924 | 22'034 | 59'634 |
| 71063 | Ordona | | | | | | |
| 71035 | Orsara di Puglia | 320 | 716 | 91 | 225 | 411 | 941 |
| 71036 | Orta Nova | 1'825 | 4'582 | 231 | 884 | 2'056 | 5'466 |
| 71038 | Peschici | 77'274 | 535'580 | 13'642 | 87'491 | 90'916 | 623'071 |
| 71039 | Pietramontecorvino | 43 | 89 | 4 | 4 | 47 | 93 |
| 71043 | Rodi Garganico | 49'972 | 314'403 | 3'161 | 14'961 | 53'133 | 329'364 |
| 71044 | Roseto Valfortore | 275 | 615 | 187 | 660 | 462 | 1'275 |
| 71046 | San Giovanni Rotondo | 174'824 | 328'919 | 57'860 | 113'825 | 232'684 | 442'744 |
| 71047 | San Marco in Lamis | 4'644 | 7'624 | 1'052 | 2'428 | 5'696 | 10'052 |
| 71049 | San Nicandro Garganico | 2'280 | 12'058 | 226 | 652 | 2'506 | 12'710 |
| 71050 | San Paolo di Civitate | 35 | 59 | 2 | 11 | 37 | 70 |
| 71051 | San Severo | 13'486 | 25'789 | 1'383 | 3'101 | 14'869 | 28'890 |
| 71053 | Serracapriola | 151 | 401 | 11 | 88 | 162 | 489 |
| 71054 | Stornara | | | | | | |
| 71056 | Torremaggiore | 815 | 1'539 | 95 | 182 | 910 | 1'721 |
| 71058 | Troia | 503 | 1'224 | 109 | 160 | 612 | 1'384 |
| 71059 | Vico del Gargano | 19'603 | 131'634 | 2'797 | 16'099 | 22'400 | 147'733 |
| 71060 | Vieste | 239'420 | 1'577'864 | 58'643 | 337'885 | 298'063 | 1'915'749 |
| 71061 | Volturara Appula | | | | | | |

Tabella 4: Il settore turistico (2019)

| Codice ISTAT | Comune | ITALIANI | | STRANIERI | | TOTALE | |
|--------------|----------------------|----------|----------|-----------|----------|---------|----------|
| | | Arrivi | Presenze | Arrivi | Presenze | Arrivi | Presenze |
| 71064 | Zapponeta | 493 | 4'929 | 16 | 167 | 509 | 5'096 |
| 75001 | Acquarica del Capo | 25 | 146 | | | 25 | 146 |
| 75002 | Alessano | 931 | 3'620 | 655 | 2'641 | 1'586 | 6'261 |
| 75003 | Alezio | 912 | 3'214 | 505 | 1'922 | 1'417 | 5'136 |
| 75004 | Alliste | 2'617 | 11'959 | 710 | 3'627 | 3'327 | 15'586 |
| 75005 | Andrano | 331 | 1'063 | 96 | 274 | 427 | 1'337 |
| 75006 | Aradeo | 53 | 281 | 7 | 32 | 60 | 313 |
| 75007 | Arnesano | 309 | 1'275 | 59 | 206 | 368 | 1'481 |
| 75008 | Bagnolo del Salento | 223 | 1'255 | 30 | 134 | 253 | 1'389 |
| 75010 | Calimera | 200 | 674 | 6 | 10 | 206 | 684 |
| 75012 | Cannole | 4'741 | 24'101 | 110 | 415 | 4'851 | 24'516 |
| 75014 | Carmiano | 418 | 1'197 | 159 | 553 | 577 | 1'750 |
| 75015 | Carpignano Salentino | 6'190 | 18'131 | 2'638 | 10'089 | 8'828 | 28'220 |
| 75016 | Casarano | 1'685 | 5'319 | 204 | 1'130 | 1'889 | 6'449 |
| 75019 | Castrignano del Capo | 17'677 | 68'208 | 8'777 | 24'087 | 26'454 | 92'295 |
| 75096 | Castro | 9'123 | 26'638 | 3'049 | 9'706 | 12'172 | 36'344 |
| 75020 | Cavallino | 571 | 2'242 | 132 | 403 | 703 | 2'645 |
| 75021 | Collepasso | 92 | 352 | 41 | 192 | 133 | 544 |
| 75022 | Copertino | 1'373 | 3'714 | 94 | 337 | 1'467 | 4'051 |
| 75023 | Corigliano d'Otranto | 2'210 | 5'734 | 840 | 3'035 | 3'050 | 8'769 |
| 75025 | Cursi | 755 | 2'180 | 451 | 1'509 | 1'206 | 3'689 |
| 75026 | Cutrofiano | 1'911 | 5'110 | 842 | 3'208 | 2'753 | 8'318 |
| 75027 | Diso | 2'250 | 7'046 | 1'016 | 4'309 | 3'266 | 11'355 |
| 75028 | Gagliano del Capo | 4'602 | 20'489 | 2'069 | 5'826 | 6'671 | 26'315 |
| 75029 | Galatina | 6'076 | 16'399 | 1'183 | 3'675 | 7'259 | 20'074 |
| 75030 | Galatone | 1'719 | 5'603 | 610 | 2'635 | 2'329 | 8'238 |
| 75031 | Gallipoli | 85'247 | 385'048 | 32'661 | 124'538 | 117'908 | 509'586 |
| 75032 | Giuggianello | 326 | 1'485 | 42 | 128 | 368 | 1'613 |
| 75033 | Giurdignano | 3'157 | 11'325 | 3'545 | 12'220 | 6'702 | 23'545 |
| 75034 | Guagnano | 45 | 177 | 19 | 75 | 64 | 252 |
| 75035 | Lecce | 177'104 | 472'088 | 96'903 | 238'431 | 274'007 | 710'519 |
| 75036 | Lequile | 1'591 | 3'599 | 588 | 1'449 | 2'179 | 5'048 |
| 75037 | Leverano | 2'662 | 11'187 | 844 | 3'493 | 3'506 | 14'680 |
| 75038 | Lizzanello | 342 | 4'385 | 45 | 490 | 387 | 4'875 |
| 75039 | Maglie | 4'740 | 10'263 | 1'016 | 3'090 | 5'756 | 13'353 |
| 75040 | Martano | 1'552 | 4'437 | 1'650 | 6'516 | 3'202 | 10'953 |
| 75041 | Martignano | 66 | 287 | 28 | 202 | 94 | 489 |
| 75042 | Matino | 765 | 2'351 | 81 | 315 | 846 | 2'666 |
| 75043 | Melendugno | 73'351 | 465'529 | 9'059 | 37'446 | 82'410 | 502'975 |
| 75044 | Melissano | 28 | 117 | 4 | 20 | 32 | 137 |
| 75045 | Melpignano | 86 | 198 | 16 | 50 | 102 | 248 |
| 75047 | Minervino di Lecce | 6'281 | 33'684 | 1'652 | 9'102 | 7'933 | 42'786 |
| 75048 | Monteroni di Lecce | 1'010 | 1'931 | 290 | 895 | 1'300 | 2'826 |
| 75050 | Morciano di Leuca | 6'567 | 37'746 | 937 | 3'735 | 7'504 | 41'481 |
| 75051 | Muro Leccese | 1'529 | 4'949 | 439 | 1'662 | 1'968 | 6'611 |
| 75052 | Nardo' | 36'714 | 217'051 | 7'801 | 41'946 | 44'515 | 258'997 |
| 75054 | Nociglia | 142 | 493 | 22 | 56 | 164 | 549 |
| 75055 | Novoli | 210 | 696 | 207 | 962 | 417 | 1'658 |
| 75056 | Ortelle | 794 | 2'809 | 1'261 | 5'352 | 2'055 | 8'161 |
| 75057 | Otranto | 112'519 | 570'235 | 37'191 | 125'426 | 149'710 | 695'661 |
| 75058 | Palmariggi | 533 | 2'022 | 92 | 240 | 625 | 2'262 |
| 75059 | Parabita | 915 | 4'276 | 512 | 2'195 | 1'427 | 6'471 |

| Codice ISTAT | Comune | ITALIANI | | STRANIERI | | TOTALE | |
|--------------|----------------------|----------|----------|-----------|----------|---------|----------|
| | | Arrivi | Presenze | Arrivi | Presenze | Arrivi | Presenze |
| 75060 | Patù | 3'185 | 11'374 | 3'013 | 13'011 | 6'198 | 24'385 |
| 75061 | Poggiardo | 2'995 | 8'640 | 269 | 735 | 3'264 | 9'375 |
| 75097 | Porto Cesareo | 50'584 | 252'624 | 10'969 | 53'857 | 61'553 | 306'481 |
| 75062 | Presicce | 5'679 | 32'325 | 464 | 2'458 | 6'143 | 34'783 |
| 75063 | Racale | 1'195 | 6'579 | 357 | 2'479 | 1'552 | 9'058 |
| 75064 | Ruffano | 298 | 1'814 | 242 | 1'553 | 540 | 3'367 |
| 75065 | Salice Salentino | 813 | 2'493 | 237 | 702 | 1'050 | 3'195 |
| 75066 | Salve | 13'964 | 100'046 | 1'548 | 7'701 | 15'512 | 107'747 |
| 75068 | San Cesario di Lecce | 297 | 975 | 54 | 223 | 351 | 1'198 |
| 75069 | San Donato di Lecce | 266 | 996 | 110 | 393 | 376 | 1'389 |
| 75067 | Sanarica | 118 | 379 | 20 | 88 | 138 | 467 |
| 75070 | Sannicola | 1'769 | 7'251 | 772 | 3'157 | 2'541 | 10'408 |
| 75072 | Santa Cesarea Terme | 14'778 | 60'488 | 4'923 | 20'482 | 19'701 | 80'970 |
| 75073 | Scorrano | 283 | 619 | 35 | 169 | 318 | 788 |
| 75075 | Sogliano Cavour | 120 | 510 | 25 | 93 | 145 | 603 |
| 75076 | Soletto | 109 | 407 | 5 | 10 | 114 | 417 |
| 75077 | Specchia | 1'109 | 3'842 | 356 | 1'667 | 1'465 | 5'509 |
| 75078 | Spongano | 131 | 940 | 143 | 755 | 274 | 1'695 |
| 75079 | Squinzano | 185 | 1'232 | 103 | 487 | 288 | 1'719 |
| 75080 | Sternatia | 593 | 1'453 | 533 | 1'634 | 1'126 | 3'087 |
| 75081 | Supersano | 314 | 839 | 233 | 927 | 547 | 1'766 |
| 75083 | Surbo | 90 | 408 | 16 | 56 | 106 | 464 |
| 75085 | Taviano | 2'633 | 10'739 | 958 | 3'793 | 3'591 | 14'532 |
| 75087 | Trepuzzi | 377 | 1'941 | 130 | 484 | 507 | 2'425 |
| 75088 | Tricase | 8'553 | 19'055 | 1'018 | 4'857 | 9'571 | 23'912 |
| 75089 | Tuglie | 1'263 | 5'646 | 548 | 2'808 | 1'811 | 8'454 |
| 75090 | Ugento | 84'823 | 644'830 | 15'261 | 114'452 | 100'084 | 759'282 |
| 75091 | Uggiano la Chiesa | 4'247 | 17'197 | 3'495 | 13'908 | 7'742 | 31'105 |
| 75092 | Veglie | 415 | 1'974 | 41 | 145 | 456 | 2'119 |
| 75093 | Vernole | 16'818 | 80'739 | 5'038 | 30'215 | 21'856 | 110'954 |
| 75094 | Zollino | 768 | 2'389 | 417 | 3'227 | 1'185 | 5'616 |
| 73001 | Avetrana | 2'227 | 6'561 | 1'493 | 2'924 | 3'720 | 9'485 |
| 73003 | Castellaneta | 52'498 | 301'697 | 6'859 | 41'970 | 59'357 | 343'667 |
| 73004 | Crispiano | 2'571 | 7'503 | 1'625 | 4'554 | 4'196 | 12'057 |
| 73007 | Ginosa | 26'840 | 150'834 | 3'229 | 11'632 | 30'069 | 162'466 |
| 73008 | Grottaglie | 3'673 | 7'289 | 866 | 2'628 | 4'539 | 9'917 |
| 73009 | Laterza | 1'454 | 3'133 | 365 | 841 | 1'819 | 3'974 |
| 73010 | Leporano | 5'546 | 53'730 | 843 | 3'742 | 6'389 | 57'472 |
| 73011 | Lizzano | 1'529 | 4'379 | 985 | 3'817 | 2'514 | 8'196 |
| 73012 | Manduria | 10'248 | 50'337 | 4'003 | 13'593 | 14'251 | 63'930 |
| 73013 | Martina Franca | 35'490 | 75'184 | 19'704 | 66'877 | 55'194 | 142'061 |
| 73014 | Maruggio | 2'155 | 9'779 | 923 | 3'327 | 3'078 | 13'106 |
| 73015 | Massafra | 5'375 | 18'407 | 1'252 | 4'949 | 6'627 | 23'356 |
| 73019 | Mottola | 8'314 | 15'179 | 1'164 | 2'619 | 9'478 | 17'798 |
| 73020 | Palagianello | 681 | 2'361 | 346 | 870 | 1'027 | 3'231 |
| 73021 | Palagiano | 3'342 | 9'474 | 347 | 700 | 3'689 | 10'174 |
| 73022 | Pulsano | 13'772 | 60'073 | 1'777 | 6'484 | 15'549 | 66'557 |
| 73024 | San Giorgio Ionico | 1'326 | 2'273 | 215 | 566 | 1'541 | 2'839 |
| 73026 | Sava | 332 | 969 | 48 | 179 | 380 | 1'148 |
| 73029 | Statte | 38 | 130 | | | 38 | 130 |
| 73027 | Taranto | 76'495 | 196'222 | 17'244 | 67'847 | 93'739 | 264'069 |
| 73028 | Torricella | 5'484 | 30'568 | 563 | 3'054 | 6'047 | 33'622 |

Tabella 5: L'istruzione

| Codice ISTAT | Nome Comune | Totale iscrizioni ad istituti scolastici 2019 | Iscrizioni università 2019 | Codice ISTAT | Nome Comune | Totale iscrizioni ad istituti scolastici 2019 | Iscrizioni università 2019 |
|--------------|--------------------------|---|----------------------------|--------------|-----------------------|---|----------------------------|
| 71001 | Accadia | 277 | 0 | 71055 | Stornarella | 677 | 0 |
| 71002 | Alberona | 43 | 0 | 71056 | Torremaggiore | 2'704 | 0 |
| 71003 | Anzano di Puglia | 80 | 0 | 71058 | Troia | 678 | 0 |
| 71004 | Apricena | 2'062 | 0 | 71059 | Vico del Gargano | 1'216 | 0 |
| 71005 | Ascoli Satriano | 667 | 0 | 71060 | Vieste | 2'208 | 0 |
| 71006 | Biccari | 222 | 0 | 71061 | Volturara Appula | 0 | 0 |
| 71007 | Bovino | 393 | 0 | 71062 | Volturino | 145 | 0 |
| 71008 | Cagnano Varano | 898 | 0 | 71063 | Ortona | 349 | 0 |
| 71009 | Candela | 266 | 0 | 71064 | Zapponeta | 382 | 0 |
| 71010 | Carapelle | 738 | 0 | 72001 | Acquaviva delle Fonti | 4'285 | 276 |
| 71011 | Carlantino | 71 | 0 | 72002 | Adelfia | 1'540 | 0 |
| 71012 | Carpino | 480 | 0 | 72003 | Alberobello | 1'338 | 0 |
| 71013 | Casalnuovo Monterotaro | 147 | 0 | 72004 | Altamura | 13'511 | 0 |
| 71014 | Casalvecchio di Puglia | 124 | 0 | 72006 | Bari | 47'003 | 46'612 |
| 71015 | Castelluccio dei Sauri | 198 | 0 | 72008 | Binetto | 209 | 0 |
| 71016 | Castelluccio Valmaggiore | 116 | 0 | 72010 | Bitetto | 2'293 | 0 |
| 71017 | Castelnuovo della Daunia | 122 | 0 | 72011 | Bitonto | 8'601 | 0 |
| 71018 | Celenza Valfortore | 113 | 0 | 72012 | Bitritto | 1'060 | 0 |
| 71019 | Celle di San Vito | 0 | 0 | 72014 | Capurso | 1'400 | 0 |
| 71020 | Cerignola | 10'113 | 2 | 72015 | Casamassima | 2'511 | 1'496 |
| 71021 | Chieuti | 148 | 0 | 72016 | Cassano delle Murge | 1'957 | 0 |
| 71022 | Deliceto | 431 | 0 | 72017 | Castellana Grotte | 4'231 | 0 |
| 71023 | Faeto | 63 | 0 | 72018 | Cellamare | 639 | 0 |
| 71024 | Foggia | 22'535 | 9'788 | 72019 | Conversano | 4'916 | 0 |
| 71025 | Ischitella | 565 | 0 | 72020 | Corato | 7'226 | 0 |
| 71026 | Isole Tremiti | 0 | 0 | 72021 | Gioia del Colle | 3'855 | 0 |
| 71027 | Lesina | 549 | 0 | 72022 | Giovinazzo | 2'168 | 0 |
| 71028 | Lucera | 5'692 | 4 | 72023 | Gravina in Puglia | 6'755 | 0 |
| 71029 | Manfredonia | 8'522 | 2 | 72024 | Grumo Appula | 1'612 | 0 |
| 71031 | Mattinata | 652 | 0 | 72025 | Locorotondo | 2'022 | 0 |
| 71032 | Monteleone di Puglia | 75 | 0 | 72027 | Modugno | 4'811 | 0 |
| 71033 | Monte Sant'Angelo | 1'690 | 1 | 72028 | Mola di Bari | 3'048 | 0 |
| 71034 | Motta Montecorvino | 48 | 0 | 72029 | Molfetta | 11'544 | 0 |
| 71035 | Orsara di Puglia | 173 | 0 | 72030 | Monopoli | 6'972 | 0 |
| 71036 | Orta Nova | 2'314 | 0 | 72031 | Noci | 2'135 | 0 |
| 71037 | Panni | 48 | 0 | 72032 | Noicattaro | 2'508 | 0 |
| 71038 | Peschici | 709 | 0 | 72033 | Palo del Colle | 2'355 | 0 |
| 71039 | Pietramontecorvino | 283 | 0 | 72034 | Poggiorsini | 92 | 0 |
| 71040 | Poggio Imperiale | 247 | 0 | 72035 | Polignano a Mare | 2'094 | 0 |
| 71041 | Rignano Garganico | 124 | 0 | 72036 | Putignano | 3'775 | 0 |
| 71042 | Rocchetta Sant'Antonio | 164 | 0 | 72037 | Rutigliano | 2'885 | 0 |
| 71043 | Rodi Garganico | 592 | 0 | 72038 | Ruvo di Puglia | 3'858 | 0 |
| 71044 | Roseto Valfortore | 103 | 0 | 72039 | Sammichele di Bari | 488 | 0 |
| 71046 | San Giovanni Rotondo | 4'661 | 114 | 72040 | Sannicandro di Bari | 884 | 0 |
| 71047 | San Marco in Lamis | 1'980 | 0 | 72041 | Santeramo in Colle | 3'747 | 0 |
| 71048 | San Marco la Catola | 63 | 0 | 72043 | Terlizzi | 3'368 | 0 |
| 71049 | San Nicandro Garganico | 1'587 | 0 | 72044 | Toritto | 776 | 0 |
| 71050 | San Paolo di Civitate | 628 | 0 | 72046 | Triggiano | 4'539 | 0 |
| 71051 | San Severo | 8'641 | 39 | 72047 | Turi | 1'720 | 0 |
| 71052 | Sant'Agata di Puglia | 242 | 0 | 72048 | Valenzano | 1'728 | 691 |
| 71053 | Serracapriola | 400 | 0 | 73001 | Avetrana | 582 | 0 |
| 71054 | Stornara | 760 | 0 | 73002 | Carosino | 696 | 0 |

Tabella 5: L'istruzione

| Codice ISTAT | Nome Comune | Totale iscrizioni ad istituti scolastici 2019 | Iscrizioni università 2019 | Codice ISTAT | Nome Comune | Totale iscrizioni ad istituti scolastici 2019 | Iscrizioni università 2019 |
|--------------|-----------------------------|---|----------------------------|--------------|-----------------------|---|----------------------------|
| 73003 | Castellaneta | 2'922 | 0 | 75006 | Aradeo | 959 | 0 |
| 73004 | Crispiano | 2'125 | 0 | 75007 | Arnesano | 401 | 0 |
| 73005 | Faggiano | 336 | 0 | 75008 | Bagnolo del Salento | 124 | 0 |
| 73006 | Fragagnano | 432 | 0 | 75009 | Botrugno | 262 | 0 |
| 73007 | Ginosa | 2'543 | 0 | 75010 | Calimera | 682 | 0 |
| 73008 | Grottaglie | 5'075 | 0 | 75011 | Campi Salentina | 1'006 | 0 |
| 73009 | Laterza | 2'517 | 0 | 75012 | Cannole | 89 | 0 |
| 73010 | Leporano | 600 | 0 | 75013 | Caprarica di Lecce | 225 | 0 |
| 73011 | Lizzano | 914 | 0 | 75014 | Carmiano | 1'135 | 0 |
| 73012 | Manduria | 4'610 | 0 | 75015 | Carpignano Salentino | 296 | 0 |
| 73013 | Martina Franca | 7'727 | 0 | 75016 | Casarano | 6'545 | 0 |
| 73014 | Maruggio | 767 | 0 | 75017 | Castri di Lecce | 210 | 0 |
| 73015 | Massafra | 4'934 | 0 | 75018 | Castrignano de' Greci | 305 | 0 |
| 73016 | Monteiasi | 598 | 0 | 75019 | Castrignano del Capo | 330 | 0 |
| 73017 | Montemesola | 333 | 0 | 75020 | Cavallino | 1'103 | 0 |
| 73018 | Monteparano | 229 | 0 | 75021 | Collepasso | 505 | 0 |
| 73019 | Mottola | 2'385 | 0 | 75022 | Copertino | 3'991 | 0 |
| 73020 | Palagianello | 858 | 0 | 75023 | Corigliano d'Otranto | 437 | 0 |
| 73021 | Palagiano | 1'945 | 0 | 75024 | Corsano | 509 | 0 |
| 73022 | Pulsano | 1'566 | 0 | 75025 | Cursi | 386 | 0 |
| 73023 | Roccaforzata | 180 | 0 | 75026 | Cutrofiano | 756 | 0 |
| 73024 | San Giorgio Ionico | 1'456 | 0 | 75027 | Diso | 140 | 0 |
| 73025 | San Marzano di San Giuseppe | 1'156 | 0 | 75028 | Gagliano del Capo | 447 | 0 |
| 73026 | Sava | 2'842 | 0 | 75029 | Galatina | 4'828 | 0 |
| 73027 | Taranto | 31'285 | 3'670 | 75030 | Galatone | 2'125 | 0 |
| 73028 | Torricella | 334 | 0 | 75031 | Gallipoli | 3'955 | 0 |
| 73029 | Statte | 1'590 | 0 | 75032 | Giuggianello | 84 | 0 |
| 74001 | Brindisi | 16'668 | 936 | 75033 | Giurdignano | 194 | 0 |
| 74002 | Carovigno | 1'811 | 0 | 75034 | Guagnano | 475 | 0 |
| 74003 | Ceglie Messapica | 2'693 | 0 | 75035 | Lecce | 22'237 | 17'067 |
| 74004 | Cellino San Marco | 530 | 0 | 75036 | Lequile | 742 | 0 |
| 74005 | Cisternino | 1'774 | 0 | 75037 | Leverano | 1'516 | 0 |
| 74006 | Erchie | 737 | 0 | 75038 | Lizzanello | 944 | 0 |
| 74007 | Fasano | 5'393 | 0 | 75039 | Maglie | 6'867 | 0 |
| 74008 | Francavilla Fontana | 6'806 | 0 | 75040 | Martano | 1'584 | 0 |
| 74009 | Latiano | 1'613 | 0 | 75041 | Martignano | 140 | 0 |
| 74010 | Mesagne | 2'870 | 0 | 75042 | Matino | 1'029 | 0 |
| 74011 | Oria | 1'740 | 0 | 75043 | Melendugno | 821 | 0 |
| 74012 | Ostuni | 4'275 | 0 | 75044 | Melissano | 618 | 0 |
| 74013 | San Donaci | 547 | 0 | 75045 | Melpignano | 138 | 0 |
| 74014 | San Michele Salentino | 625 | 0 | 75046 | Miggiano | 299 | 0 |
| 74015 | San Pancrazio Salentino | 1'024 | 0 | 75047 | Minervino di Lecce | 309 | 0 |
| 74016 | San Pietro Vernotico | 1'374 | 0 | 75048 | Monteroni di Lecce | 1'287 | 0 |
| 74017 | San Vito dei Normanni | 1'988 | 0 | 75049 | Montesano Salentino | 287 | 0 |
| 74018 | Torchiarolo | 479 | 0 | 75050 | Morciano di Leuca | 232 | 0 |
| 74019 | Torre Santa Susanna | 1'038 | 0 | 75051 | Muro Leccese | 486 | 0 |
| 74020 | Villa Castelli | 891 | 0 | 75052 | Nardò | 5'047 | 0 |
| 75001 | Acquarica del Capo | 386 | 0 | 75053 | Neviano | 387 | 0 |
| 75002 | Alessano | 1'688 | 0 | 75054 | Nociglia | 156 | 0 |
| 75003 | Alezio | 527 | 0 | 75055 | Novoli | 639 | 0 |
| 75004 | Alliste | 878 | 0 | 75056 | Ortelle | 148 | 0 |
| 75005 | Andrano | 327 | 0 | 75057 | Otranto | 845 | 0 |

1.2.1 Inquadramento socio-economico e demografico

Tabella 5: L'istruzione

| Codice ISTAT | Nome Comune | Totale iscrizioni ad istituti scolastici 2019 | Iscrizioni università 2019 |
|--------------|--------------------------|---|----------------------------|
| 75058 | Palmariggi | 117 | 0 |
| 75059 | Parabita | 1'097 | 0 |
| 75060 | Patù | 131 | 0 |
| 75061 | Poggiardo | 718 | 0 |
| 75062 | Presicce | 437 | 0 |
| 75063 | Racale | 1'038 | 0 |
| 75064 | Ruffano | 983 | 0 |
| 75065 | Salice Salentino | 641 | 0 |
| 75066 | Salve | 296 | 0 |
| 75067 | Sanarica | 28 | 0 |
| 75068 | San Cesario di Lecce | 678 | 0 |
| 75069 | San Donato di Lecce | 444 | 0 |
| 75070 | Sannicola | 453 | 0 |
| 75071 | San Pietro in Lama | 390 | 0 |
| 75072 | Santa Cesarea Terme | 1'392 | 0 |
| 75073 | Scorrano | 585 | 0 |
| 75074 | Seclì | 145 | 0 |
| 75075 | Sogliano Cavour | 250 | 0 |
| 75076 | Soletto | 350 | 0 |
| 75077 | Specchia | 387 | 0 |
| 75078 | Spongano | 311 | 0 |
| 75079 | Squinzano | 1'392 | 0 |
| 75080 | Sternatia | 182 | 0 |
| 75081 | Supersano | 410 | 0 |
| 75082 | Surano | 110 | 0 |
| 75083 | Surbo | 1'463 | 0 |
| 75084 | Taurisano | 1'467 | 0 |
| 75085 | Taviano | 1'154 | 0 |
| 75086 | Tiggiano | 232 | 0 |
| 75087 | Trepuzzi | 1'317 | 0 |
| 75088 | Tricase | 3'790 | 257 |
| 75089 | Tuglie | 479 | 0 |
| 75090 | Ugento | 1'398 | 0 |
| 75091 | Uggiano la Chiesa | 403 | 0 |
| 75092 | Veglie | 1'403 | 0 |
| 75093 | Vernole | 508 | 0 |
| 75094 | Zollino | 145 | 0 |
| 75095 | San Cassiano | 105 | 0 |
| 75096 | Castro | 128 | 0 |
| 75097 | Porto Cesareo | 602 | 0 |
| 110001 | Andria | 15'837 | 0 |
| 110002 | Barletta | 14'430 | 261 |
| 110003 | Bisceglie | 7'451 | 0 |
| 110004 | Canosa di Puglia | 4'091 | 0 |
| 110005 | Margherita di Savoia | 2'229 | 0 |
| 110006 | Minervino Murge | 951 | 0 |
| 110007 | San Ferdinando di Puglia | 2'007 | 0 |
| 110008 | Spinazzola | 605 | 0 |
| 110009 | Trani | 8'548 | 0 |
| 110010 | Trinitapoli | 2'106 | 0 |

Tabella 6: Le Aree Interne in Puglia

| Codice ISTAT | Nome Comune | VAR% Pop 2011-2019 | VAR % Pop. Over 65anni 2011-2019 | Generati TPL | Generati Mezzo Privato | Generati Altro | Generati | Codice ISTAT | Nome Comune | VAR% Pop 2011-2019 | VAR % Pop. Over 65anni 2011-2019 | Generati TPL | Generati Mezzo Privato | Generati Altro | Generati |
|--------------|--------------------------|--------------------|----------------------------------|--------------|------------------------|----------------|----------|--------------|-------------------------|--------------------|----------------------------------|--------------|------------------------|----------------|----------|
| 71001 | Accadia | -4,59 | 16,86 | 94 | 284 | 477 | 855 | 71063 | Ordona | 7,01 | 12,58 | 193 | 432 | 720 | 1'345 |
| 71002 | Alberona | -7,68 | 5,28 | 57 | 115 | 157 | 329 | 71064 | Zapponeta | 1,8 | 16,93 | 221 | 299 | 997 | 1'517 |
| 71003 | Anzano di Puglia | -24,74 | 31,36 | 101 | 138 | 236 | 475 | 72004 | Altamura | 1,64 | 16,67 | 2'398 | 11'637 | 19'634 | 33'669 |
| 71005 | Ascoli Satriano | -0,86 | 6,01 | 411 | 929 | 1'360 | 2'700 | 72023 | Gravina in Puglia | 0,46 | 16,79 | 1'957 | 6'010 | 11'483 | 19'450 |
| 71006 | Biccari | -5,29 | 13,66 | 139 | 387 | 494 | 1'020 | 72024 | Grumo Appula | -2,33 | 19,01 | 976 | 1'912 | 2'432 | 5'320 |
| 71007 | Bovino | -9,99 | 9,11 | 218 | 471 | 661 | 1'350 | 72034 | Poggiorsini | 3,81 | 5,38 | 143 | 135 | 290 | 568 |
| 71008 | Cagnano Varano | -4,62 | 12,77 | 241 | 799 | 1'847 | 2'887 | 72037 | Rutigliano | 0,62 | 19,62 | 868 | 3'782 | 4'576 | 9'226 |
| 71009 | Candela | 2,38 | 0,51 | 164 | 480 | 596 | 1'240 | 72043 | Terlizzi | -0,38 | 28,04 | 2'002 | 4'069 | 6'000 | 12'071 |
| 71011 | Carlantino | -7,98 | -1,33 | 59 | 94 | 160 | 313 | 72044 | Toritto | -3,8 | 20,81 | 681 | 1'157 | 1'640 | 3'478 |
| 71012 | Carpino | -5,13 | -6,22 | 95 | 525 | 1'071 | 1'691 | 73001 | Avetrana | -6,79 | 23,71 | 375 | 996 | 1'289 | 2'660 |
| 71013 | Casalnuovo Monterotaro | -12,09 | 1,35 | 86 | 179 | 302 | 567 | 73007 | Ginosa | -1,18 | 12,38 | 1'367 | 3'821 | 4'986 | 10'174 |
| 71014 | Casalvecchio di Puglia | -6,91 | 8,54 | 104 | 208 | 329 | 641 | 73011 | Lizzano | -3,62 | 22,86 | 753 | 1'434 | 1'858 | 4'045 |
| 71015 | Castelluccio dei Sauri | 0,61 | 20,72 | 166 | 334 | 420 | 920 | 73014 | Maruggio | -3,25 | 17,43 | 262 | 746 | 879 | 1'887 |
| 71016 | Castelluccio Valmaggiore | -6,31 | -6,01 | 82 | 164 | 260 | 506 | 73028 | Torricella | -1,18 | 20,47 | 266 | 599 | 675 | 1'540 |
| 71017 | Castelnuovo della Daunia | -12,33 | 3 | 80 | 202 | 280 | 562 | 74006 | Ercchie | -1,88 | 15,15 | 699 | 1'349 | 1'621 | 3'669 |
| 71018 | Celenza Valfortore | -12,53 | 4,77 | 70 | 159 | 229 | 458 | 74013 | San Donaci | -5,68 | 7,08 | 345 | 1'194 | 1'198 | 2'737 |
| 71019 | Celle di San Vito | -7,56 | -8,32 | 10 | 15 | 11 | 36 | 74015 | San Pancrazio Salentino | -4,71 | 21,05 | 584 | 1'656 | 1'883 | 4'123 |
| 71021 | Chieuti | -6,55 | 17,99 | 114 | 250 | 309 | 673 | 75001 | Acquarica del Capo | -5,33 | 21,63 | 238 | 626 | 850 | 1'714 |
| 71022 | Deliceto | -5,08 | 4,84 | 243 | 536 | 778 | 1'557 | 75002 | Alessano | -1,23 | 16,73 | 233 | 1'035 | 1'299 | 2'567 |
| 71023 | Faeto | -3,57 | -17,93 | 35 | 65 | 119 | 219 | 75003 | Alezio | 0,32 | 5,52 | 241 | 937 | 1'010 | 2'188 |
| 71025 | Ischitella | 1,58 | 2,28 | 182 | 518 | 901 | 1'601 | 75004 | Alliste | 0,54 | 10,98 | 278 | 1'057 | 1'147 | 2'482 |
| 71026 | Isole Tremiti | 4,4 | 7,27 | 4 | 21 | 92 | 117 | 75005 | Andrano | -3,45 | 19,83 | 310 | 839 | 735 | 1'884 |
| 71027 | Lesina | -0,08 | 11,95 | 357 | 709 | 1'242 | 2'308 | 75006 | Aradeo | -5,09 | 16,3 | 440 | 1'556 | 1'786 | 3'782 |
| 71029 | Manfredonia | 0,86 | 17,13 | 2'048 | 7'511 | 13'608 | 23'167 | 75008 | Bagnolo del Salento | -3,25 | 26,68 | 107 | 344 | 343 | 794 |
| 71031 | Mattinata | -2,28 | 17,5 | 410 | 783 | 1'224 | 2'417 | 75009 | Botrugno | -4,63 | 13,02 | 137 | 441 | 393 | 971 |
| 71032 | Monteleone di Puglia | -5,9 | 0,9 | 66 | 117 | 186 | 369 | 75012 | Cannole | -4,5 | 11,93 | 84 | 285 | 297 | 666 |
| 71033 | Monte Sant'Angelo | -7,15 | 12,03 | 610 | 1'644 | 3'066 | 5'320 | 75015 | Carpignano Salentino | 1,3 | 21,27 | 157 | 744 | 543 | 1'444 |
| 71034 | Motta Montecorvino | -9,51 | -4,77 | 39 | 100 | 125 | 264 | 75016 | Casarano | -2,5 | 16,74 | 354 | 4'287 | 4'249 | 8'890 |
| 71035 | Orsara di Puglia | -8,99 | 9,19 | 258 | 406 | 527 | 1'191 | 75018 | Castrignano de' Greci | -4,3 | 20,64 | 171 | 721 | 630 | 1'522 |
| 71036 | Orta Nova | 3,44 | 18,61 | 977 | 2'435 | 4'312 | 7'724 | 75019 | Castrignano del Capo | -3,32 | 11,43 | 259 | 777 | 837 | 1'873 |
| 71037 | Panni | -12,7 | -3,84 | 42 | 91 | 178 | 311 | 75021 | Collepasse | -7,35 | 16,68 | 326 | 941 | 989 | 2'256 |
| 71038 | Peschici | 6,93 | 4,52 | 56 | 483 | 992 | 1'531 | 75023 | Corigliano d'Otranto | -0,24 | 16,51 | 279 | 1'187 | 909 | 2'375 |
| 71039 | Pietramontecorvino | -3,79 | 10,3 | 179 | 397 | 513 | 1'089 | 75024 | Corsano | -4,4 | 20,77 | 328 | 968 | 1'041 | 2'337 |
| 71041 | Rignano Garganico | -9,36 | 16,49 | 170 | 335 | 451 | 956 | 75025 | Cursi | -3,55 | 22,02 | 102 | 752 | 813 | 1'667 |
| 71042 | Rocchetta Sant'Antonio | -7,16 | -3,54 | 154 | 284 | 323 | 761 | 75026 | Cutrofiano | -2,57 | 14,58 | 385 | 1'752 | 1'334 | 3'471 |
| 71043 | Rodi Garganico | -1,2 | 14,49 | 74 | 429 | 879 | 1'382 | 75027 | Diso | -4,17 | 8,21 | 147 | 478 | 380 | 1'005 |
| 71044 | Roseto Valfortore | -7,22 | 5,35 | 27 | 128 | 227 | 382 | 75028 | Gagliano del Capo | -5,52 | 24,37 | 286 | 777 | 886 | 1'949 |
| 71046 | San Giovanni Rotondo | -0,81 | 19,95 | 1'684 | 3'922 | 8'093 | 13'699 | 75029 | Galatina | -1,71 | 13,47 | 569 | 5'902 | 5'369 | 11'840 |
| 71047 | San Marco in Lamis | -5,77 | 14,4 | 860 | 1'509 | 3'595 | 5'964 | 75030 | Galatone | -2,13 | 19,18 | 669 | 2'594 | 3'106 | 6'369 |
| 71048 | San Marco la Catola | -11 | -2,22 | 46 | 140 | 158 | 344 | 75031 | Gallipoli | 0,03 | 18,73 | 326 | 3'341 | 4'105 | 7'772 |
| 71049 | San Nicandro Garganico | -5,42 | 10,77 | 834 | 1'758 | 2'648 | 5'240 | 75032 | Giuggianello | -5,84 | 12,43 | 86 | 227 | 166 | 479 |
| 71050 | San Paolo di Civitate | -3,77 | 6,77 | 364 | 750 | 1'138 | 2'252 | 75033 | Giurdignano | 0,93 | 22,21 | 99 | 326 | 348 | 773 |
| 71052 | Sant'Agata di Puglia | -9,54 | 2,52 | 143 | 231 | 389 | 763 | 75034 | Guagnano | -4,49 | 13,24 | 263 | 1'003 | 807 | 2'073 |
| 71053 | Serracapriola | -4,72 | 0,19 | 188 | 557 | 847 | 1'592 | 75039 | Maglie | -4,41 | 15,45 | 255 | 2'908 | 3'122 | 6'285 |
| 71058 | Troia | -4,02 | 11,15 | 743 | 1'249 | 1'278 | 3'270 | 75040 | Martano | -3,38 | 16,24 | 186 | 1'708 | 1'873 | 3'767 |
| 71059 | Vico del Gargano | -2,82 | 17,36 | 129 | 981 | 1'731 | 2'841 | 75042 | Matino | -2,54 | 20,64 | 386 | 2'133 | 2'155 | 4'674 |
| 71060 | Vieste | 4,79 | 17,77 | 306 | 1'748 | 2'979 | 5'033 | 75043 | Melendugno | 3,75 | 17,16 | 365 | 1'933 | 1'563 | 3'861 |
| 71061 | Volturara Appula | -15,18 | -9,75 | 10 | 44 | 61 | 115 | 75044 | Melissano | -3,33 | 17,36 | 296 | 1'111 | 1'225 | 2'632 |
| 71062 | Volturino | -5,45 | -3,27 | 86 | 240 | 291 | 617 | 75045 | Melpignano | 0,09 | 23,94 | 84 | 422 | 391 | 897 |

Tabella 6: Le Aree Interne in Puglia

| Codice ISTAT | Nome Comune | VAR% Pop 2011-2019 | VAR % Pop. Over 65anni 2011-2019 | Generati TPL | Generati Mezzo Privato | Generati Altro | Generati |
|--------------|---------------------|--------------------|----------------------------------|--------------|------------------------|----------------|----------|
| 75046 | Miggiano | -5,65 | 23,03 | 233 | 556 | 542 | 1'331 |
| 75047 | Minervino di Lecce | -3,7 | 20,87 | 173 | 596 | 572 | 1'341 |
| 75049 | Montesano Salentino | -0,52 | 19,06 | 161 | 423 | 484 | 1'068 |
| 75050 | Morciano di Leuca | -5,44 | 5,66 | 149 | 461 | 493 | 1'103 |
| 75051 | Muro Leccese | -3,34 | 14,84 | 252 | 983 | 829 | 2'064 |
| 75052 | Nardò | -1,09 | 11,2 | 467 | 6'117 | 6'336 | 12'920 |
| 75053 | Neviano | -5,68 | 9,48 | 294 | 876 | 845 | 2'015 |
| 75054 | Nociglia | -8,18 | 27,16 | 163 | 396 | 384 | 943 |
| 75056 | Ortelle | 0,42 | 9,55 | 134 | 362 | 363 | 859 |
| 75057 | Otranto | 4,91 | 20,32 | 176 | 938 | 1'139 | 2'253 |
| 75058 | Palmariggi | -6,31 | 23,27 | 64 | 274 | 269 | 607 |
| 75059 | Parabita | -4,37 | 9,81 | 388 | 1'755 | 1'558 | 3'701 |
| 75060 | Patù | -0,99 | 10 | 91 | 253 | 265 | 609 |
| 75061 | Poggiardo | -3,27 | 16,02 | 288 | 1'104 | 1'076 | 2'468 |
| 75062 | Presicce | -6,57 | 11,01 | 219 | 758 | 898 | 1'875 |
| 75063 | Racale | 2,26 | 12,57 | 428 | 1'881 | 2'068 | 4'377 |
| 75064 | Ruffano | -1,58 | 15,41 | 438 | 1'559 | 1'837 | 3'834 |
| 75065 | Salice Salentino | -5,69 | 22,18 | 479 | 1'537 | 1'301 | 3'317 |
| 75066 | Salve | -3,48 | 12,46 | 223 | 659 | 649 | 1'531 |
| 75067 | Sanarica | -1,66 | 20,72 | 70 | 308 | 244 | 622 |
| 75070 | Sannicola | -1,12 | 4,83 | 315 | 958 | 828 | 2'101 |
| 75072 | Santa Cesarea Terme | -0,16 | 17,25 | 132 | 616 | 458 | 1'206 |
| 75073 | Scorrano | -0,65 | 24,55 | 297 | 1'253 | 1'318 | 2'868 |
| 75074 | Secli | -2,6 | 10,33 | 106 | 306 | 320 | 732 |
| 75075 | Sogliano Cavour | -0,84 | 14,53 | 118 | 818 | 673 | 1'609 |
| 75077 | Specchia | -1,14 | 23,08 | 253 | 828 | 938 | 2'019 |
| 75078 | Spongano | -2,41 | 14,16 | 218 | 659 | 568 | 1'445 |
| 75081 | Supersano | -3,7 | 23,85 | 233 | 714 | 824 | 1'771 |
| 75082 | Surano | -4,89 | 21,68 | 104 | 343 | 249 | 696 |
| 75084 | Taurisano | -7,25 | 28,51 | 673 | 2'079 | 2'610 | 5'362 |
| 75085 | Taviano | -4,69 | 15,42 | 532 | 2'208 | 2'305 | 5'045 |
| 75086 | Tiggiano | -2,01 | 13,75 | 135 | 492 | 604 | 1'231 |
| 75088 | Tricase | -1,38 | 16,59 | 516 | 3'234 | 3'859 | 7'609 |
| 75089 | Tuglie | -1,08 | 6,26 | 200 | 934 | 853 | 1'987 |
| 75090 | Ugento | 2,87 | 14,95 | 457 | 1'883 | 1'951 | 4'291 |
| 75091 | Uggiano la Chiesa | -2,19 | 13,98 | 220 | 758 | 685 | 1'663 |
| 75092 | Veglie | -3,31 | 17,85 | 875 | 2'606 | 2'450 | 5'931 |
| 75095 | San Cassiano | -4,61 | 9,26 | 96 | 374 | 302 | 772 |
| 75096 | Castro | -47,47 | 126,46 | 165 | 379 | 400 | 944 |
| 75097 | Porto Cesareo | 15,42 | 10,9 | 285 | 881 | 1'134 | 2'300 |
| 110006 | Minervino Murge | -6,58 | 14,53 | 489 | 1'153 | 1'950 | 3'592 |
| 110008 | Spinazzola | -5,77 | 13,06 | 427 | 897 | 1'395 | 2'719 |

1.3.1 Trasporto aereo

Tabella 7: Trend dal 2013 al 2019 relativo i dati sul traffico passeggeri dei 4 aeroporti pugliesi

| Aeroporto | Tipo | 2'013 | 2'014 | 2'015 | 2'016 | 2'017 | 2'018 | 2'019 |
|-----------|------------------------|------------------|------------------|------------------|------------------|------------------|------------------|------------------|
| Bari | Linea e Charter | 3'589'458 | 3'662'825 | 3'954'689 | 4'308'128 | 4'669'277 | 5'014'896 | 5'363'791 |
| | Taxi | 1'916 | 1'512 | 1'256 | 1'668 | 1'821 | 1'362 | 2'462 |
| | Aviazione generale | 1'577 | 1'590 | 1'969 | 2'720 | 1'860 | 2'016 | 1'376 |
| | Tot. Passeggeri | 3'592'951 | 3'665'927 | 3'957'914 | 4'312'516 | 4'672'958 | 5'018'274 | 5'367'629 |
| | Transito | 6'710 | 9'047 | 10'459 | 7'471 | 12'366 | 11'912 | |
| | Totale | 3'599'661 | 3'674'974 | 3'968'373 | 4'319'987 | 4'685'324 | 5'030'186 | |
| Brindisi | Linea e Charter | 1'986'523 | 2'156'468 | 2'246'900 | 2'318'897 | 2'314'619 | 2'470'255 | 2'700'639 |
| | Taxi | 2'626 | 2'250 | 1'797 | 2'127 | 1'030 | 1'592 | 1'752 |
| | Aviazione generale | 622 | 622 | 1'079 | 844 | 2'218 | 2'173 | 1'062 |
| | Tot. Passeggeri | 1'989'771 | 2'159'340 | 2'249'776 | 2'321'868 | 2'317'867 | 2'474'020 | 2'703'453 |
| | Transito | 622 | 4'185 | 4'600 | 3'517 | 3'053 | 4'698 | |
| | Totale | 1'990'393 | 2'163'525 | 2'254'376 | 2'325'385 | 2'320'920 | 2'478'718 | 2'703'453 |
| Foggia | Linea e Charter | 5'450 | 5'224 | 1'424 | - | 70 | - | - |
| | Taxi | 161 | 127 | 86 | 75 | 90 | 69 | 54 |
| | Aviazione generale | 475 | 542 | 431 | 300 | 369 | 450 | 321 |
| | Tot. Passeggeri | 6'086 | 5'893 | 1'941 | 375 | 529 | 519 | 375 |
| | Transito | 3 | 1 | - | - | - | - | - |
| | Totale | 6'089 | 5'894 | 1'941 | 375 | 529 | 519 | 375 |
| Taranto | Linea e Charter | 261 | 788 | 348 | 34 | - | 58 | 603 |
| | Taxi | 84 | 97 | 128 | 186 | 59 | 145 | 134 |
| | Aviazione generale | 30 | 103 | 65 | 121 | 97 | 127 | 152 |
| | Tot. Passeggeri | 375 | 988 | 541 | 341 | 156 | 330 | 889 |
| | Transito | - | - | 172 | - | - | - | - |
| | Totale | 375 | 988 | 713 | 341 | 156 | 330 | 889 |

1.3.1 Trasporto aereo

Tabella 8: Trend dal 2013 al 2019 relativo i dati del movimento degli aeromobili dei 4 aeroporti pugliesi

| Aeroporto | Tipo | 2'013 | 2'014 | 2'015 | 2'016 | 2'017 | 2'018 | 2'019 |
|-----------|--------------------|---------------|---------------|---------------|---------------|---------------|---------------|---------------|
| Bari | Linea e Charter | 29'758 | 29'719 | 30'943 | 33'095 | 34'990 | 36'482 | 38'029 |
| | Taxi | 1'093 | 1'100 | 1'032 | 1'342 | 2'054 | 2'244 | 1'523 |
| | Aviazione generale | 2'138 | 1'744 | 2'145 | 4'663 | 1'322 | 1'287 | 4'277 |
| | Totale | 32'989 | 32'563 | 34'120 | 39'100 | 38'366 | 40'013 | 43'829 |
| Brindisi | Linea e Charter | 12'902 | 15'747 | 16'092 | 16'298 | 15'831 | 16'755 | 18'131 |
| | Taxi | 1'146 | 1'147 | 905 | 1'100 | 1'230 | 1'323 | 915 |
| | Aviazione generale | 286 | 346 | 656 | 1'512 | 1'133 | 1'116 | 2'471 |
| | Totale | 14'334 | 17'240 | 17'653 | 18'910 | 18'194 | 19'194 | 21'517 |
| Foggia | Linea e Charter | 1'533 | 1'587 | 270 | 2 | 2 | 2 | 0 |
| | Taxi | 107 | 144 | 56 | 39 | 38 | 66 | 40 |
| | Aviazione generale | 738 | 736 | 716 | 416 | 611 | 515 | 828 |
| | Totale | 2'378 | 2'467 | 1'042 | 457 | 651 | 583 | 868 |
| Taranto | Linea e Charter | 168 | 253 | 243 | 189 | 346 | 252 | 256 |
| | Taxi | 81 | 88 | 102 | 94 | 42 | 72 | 87 |
| | Aviazione generale | 142 | 186 | 323 | 764 | 790 | 683 | 714 |
| | Totale | 391 | 527 | 668 | 1'047 | 1'178 | 1'007 | 1'057 |

1.3.1 Trasporto aereo

Tabella 9: Trend dal 2013 al 2019 relativo al quantitativo merce (tonn) trasportato dagli aeromobili dei 4 aeroporti pugliesi

| Aeroporto | Tipo | 2'013 | 2'014 | 2'015 | 2'016 | 2'017 | 2'018 | 2'019 |
|-----------|--------------------|--------------|--------------|--------------|--------------|--------------|--------------|--------------|
| Bari | Linea e Charter | 2'034 | 2'087 | 1'996 | 2'203 | 1'573 | 1'763 | 2'220 |
| | Taxi | - | 1 | 1 | - | - | - | 1 |
| | Aviazione generale | - | - | - | - | - | 1 | 0 |
| | Totale | 2'034 | 2'088 | 1'997 | 2'203 | 1'573 | 1'764 | 2'221 |
| Brindisi | Linea e Charter | 25 | 12 | 29 | 13 | 54 | 43 | 10 |
| | Taxi | - | - | - | - | - | - | - |
| | Aviazione generale | - | - | - | - | - | - | - |
| | Totale | 25 | 12 | 29 | 13 | 54 | 43 | 10 |
| Foggia | Linea e Charter | - | - | - | - | - | - | - |
| | Taxi | - | - | - | - | - | - | - |
| | Aviazione generale | - | - | - | - | - | - | - |
| | Totale | 0 | 0 | 0 | 0 | 0 | 0 | 0 |
| Taranto | Linea e Charter | 5'691 | 7'373 | 6'728 | 5'356 | 6'235 | 6'837 | 8'696 |
| | Taxi | - | - | - | - | - | - | - |
| | Aviazione generale | - | - | - | - | - | - | - |
| | Totale | 5'691 | 7'373 | 6'728 | 5'356 | 6'235 | 6'837 | 8'696 |

1.3.2 Trasporto marittimo

Tabella 10: Domanda merci attuale – Il traffico container e il ruolo del porto di Taranto

| MERCI TARANTO | | 2013 | 2014 | 2015 | 2016 | 2017 | 2018 | 2019 |
|------------------------------|---------------|-------------------|-------------------|-------------------|-------------------|-------------------|-------------------|-------------------|
| Numero Navi | Arrivi | 1'361 | 1'406 | 1'100 | 1'132 | 979 | 873 | 890 |
| | Partenze | 1'369 | 1'388 | 1'098 | 1'145 | 983 | 917 | 899 |
| | Totale | 2'730 | 2'794 | 2'198 | 2'277 | 1'962 | 1'790 | 1'789 |
| Rinfuse Liquide | Imbarchi | 2'880'495 | 2'813'715 | 3'714'336 | 2'681'372 | 2'768'499 | 2'676'061 | 1'709'259 |
| | Sbarchi | 1'282'495 | 1'324'201 | 2'324'096 | 2'852'962 | 1'821'469 | 1'103'071 | 2'634'797 |
| | Totale | 4'162'990 | 4'137'916 | 6'038'432 | 5'534'334 | 4'589'968 | 3'779'132 | 4'344'056 |
| Rinfuse Solide | Imbarchi | 1'768'401 | 2'148'844 | 1'407'089 | 1'579'407 | 1'210'847 | 1'443'418 | 7'873'643 |
| | Sbarchi | 14'925'270 | 13'890'834 | 10'308'144 | 12'157'062 | 10'136'205 | 10'258'989 | 1'297'226 |
| | Totale | 16'693'671 | 16'039'678 | 11'715'233 | 13'736'469 | 11'347'052 | 11'702'407 | 9'170'869 |
| Totale Rinfuse (tonn) | Imbarchi | 4'648'896 | 4'962'559 | 5'121'425 | 4'260'779 | 3'979'346 | 4'119'479 | 9'582'902 |
| | Sbarchi | 16'207'765 | 15'215'035 | 12'632'240 | 15'010'024 | 11'957'674 | 11'362'060 | 3'932'023 |
| | Totale | 20'856'661 | 20'177'594 | 17'753'665 | 19'270'803 | 15'937'020 | 15'481'539 | 13'514'925 |
| Merci in container (tonn) | Imbarchi | 884'148 | 945'991 | 0 | 4'164 | 0 | 0 | 0 |
| | Sbarchi | 847'439 | 754'715 | 0 | 0 | 0 | 0 | 0 |
| | Totale | 1'731'587 | 1'700'706 | 0 | 4'164 | 0 | 0 | 0 |
| Merci in container (TEU) | Imbarchi | 98'207 | 75'421 | 0 | 183 | 0 | 0 | 0 |
| | Sbarchi | 99'110 | 73'098 | 0 | 192 | 0 | 0 | 0 |
| | Totale | 197'317 | 148'519 | 0 | 375 | 0 | 0 | 0 |
| Altre merci varie (tonn) | Imbarchi | 5'626'053 | 5'619'604 | 4'367'803 | 5'025'482 | 5'050'647 | 4'338'137 | 698'723 |
| | Sbarchi | 270'679 | 357'162 | 443'775 | 348'414 | 658'234 | 613'759 | 3'911'523 |
| | Totale | 5'896'732 | 5'976'766 | 4'811'578 | 5'373'896 | 5'708'881 | 4'951'896 | 4'610'246 |
| Totale merci varie (tonn) | Imbarchi | 6'510'201 | 6'565'595 | 4'367'803 | 5'048'182 | 5'052'926 | 4'338'137 | 698'723 |
| | Sbarchi | 1'118'118 | 1'111'877 | 443'775 | 349'861 | 658'342 | 613'759 | 3'911'523 |
| | Totale | 7'628'319 | 7'677'472 | 4'811'578 | 5'398'043 | 5'711'268 | 4'951'896 | 4'610'246 |
| Totale generale merci (tonn) | Imbarchi | 11'159'097 | 11'528'154 | 9'489'228 | 9'308'961 | 9'032'272 | 8'457'616 | 10'281'625 |
| | Sbarchi | 17'325'883 | 16'326'912 | 13'076'015 | 15'359'885 | 12'616'016 | 11'975'819 | 7'843'546 |
| | Totale | 28'484'980 | 27'855'066 | 22'565'243 | 24'668'846 | 21'648'288 | 20'433'435 | 18'125'171 |

Fonte: ASSOPORTI, Associazione dei porti italiani

1.3.2 Trasporto marittimo

Tabella 11: Domanda merci attuale – Il traffico Ro-Ro porto di Bari

| MERCI BARI | | 2013 | 2014 | 2015 | 2016 | 2017 | 2018 | 2019 |
|------------------------------|----------|------------------|------------------|------------------|------------------|------------------|------------------|------------------|
| Numero Navi | Arrivi | 2'031 | 1'972 | - | - | - | - | - |
| | Partenze | 2'030 | 1'947 | - | - | - | - | - |
| | Totale | 4'061 | 3'919 | 2'182 | 2'219 | 2'217 | 2'278 | 2'355 |
| Rinfuse Liquide | Imbarchi | 0 | 0 | 0 | 0 | 0 | 0 | 1'146 |
| | Sbarchi | 0 | 0 | 0 | 0 | 0 | 0 | 0 |
| | Totale | 0 | 0 | 0 | 0 | 0 | 0 | 1'146 |
| Rinfuse Solide | Imbarchi | 55'952 | 104'064 | 165'614 | 168'716 | 50'008 | 14'245 | 12'274 |
| | Sbarchi | 1'369'207 | 1'836'791 | 1'872'151 | 1'875'998 | 1'689'857 | 1'441'941 | 1'952'850 |
| | Totale | 1'425'159 | 1'940'855 | 2'037'765 | 2'044'714 | 1'739'865 | 1'456'186 | 1'965'124 |
| Totale Rinfuse (tonn) | Imbarchi | 55'952 | 104'064 | 165'614 | 168'716 | 50'008 | 14'245 | 13'420 |
| | Sbarchi | 1'369'207 | 1'836'791 | 1'872'151 | 1'875'998 | 1'689'857 | 1'441'941 | 1'952'850 |
| | Totale | 1'425'159 | 1'940'855 | 2'037'765 | 2'044'714 | 1'739'865 | 1'456'186 | 1'966'270 |
| Merci in container (tonn) | Imbarchi | 182'128 | 194'802 | 366'404 | 398'194 | 377'733 | 330'816 | 278'360 |
| | Sbarchi | 88'272 | 122'421 | 291'132 | 346'652 | 354'525 | 364'955 | 387'789 |
| | Totale | 270'400 | 317'223 | 657'536 | 744'846 | 732'258 | 695'771 | 666'149 |
| Merci in container (TEU) | Imbarchi | 15'935 | 17'290 | 29'257 | 35'885 | 34'221 | 34'279 | 40'666 |
| | Sbarchi | 15'501 | 18'642 | 30'806 | 35'708 | 34'474 | 33'983 | 41'961 |
| | Totale | 31'436 | 35'932 | 60'063 | 71'593 | 68'695 | 68'262 | 82'627 |
| RO - RO (tonn) | Imbarchi | 1'313'934 | 1'236'957 | 1'375'482 | 1'447'672 | 1'612'838 | 1'648'296 | 1'690'448 |
| | Sbarchi | 1'176'963 | 1'160'447 | 1'307'842 | 1'343'202 | 1'552'274 | 1'644'760 | 1'728'960 |
| | Totale | 2'490'897 | 2'397'404 | 2'683'324 | 2'790'874 | 3'165'112 | 3'293'056 | 3'419'408 |
| Altre merci varie (tonn) | Imbarchi | 11'841 | 2'340 | 12'525 | 16'077 | 13'018 | 12'346 | 11'919 |
| | Sbarchi | 23'537 | 1'631 | 3'511 | 13'191 | 13'883 | 31'726 | 36'099 |
| | Totale | 35'378 | 3'971 | 16'036 | 29'268 | 26'901 | 44'072 | 48'018 |
| Totale merci varie (tonn) | Imbarchi | 1'507'903 | 1'434'099 | 1'754'411 | 1'861'943 | 2'001'412 | 1'991'458 | 1'980'727 |
| | Sbarchi | 1'288'772 | 1'284'499 | 1'602'485 | 1'703'045 | 1'920'650 | 2'041'441 | 2'152'848 |
| | Totale | 2'796'675 | 2'718'598 | 3'356'896 | 3'564'988 | 3'924'271 | 4'032'899 | 4'133'575 |
| Totale generale merci (tonn) | Imbarchi | 1'563'855 | 1'538'163 | 1'920'025 | 2'030'659 | 2'051'420 | 2'005'703 | 1'994'147 |
| | Sbarchi | 2'657'979 | 3'121'290 | 3'474'636 | 3'579'043 | 3'610'507 | 3'483'382 | 4'105'698 |
| | Totale | 4'221'834 | 4'659'453 | 5'394'661 | 5'609'702 | 5'664'136 | 5'489'085 | 6'099'845 |

Fonte: ASSOPORTI, Associazione dei porti italiani

1.3.2 Trasporto marittimo

Tabella 12: Domanda merci attuale – Il traffico Ro-Ro porto di Brindisi

| MERCI BRINDISI | | 2013 | 2014 | 2015 | 2016 | 2017 | 2018 | 2019 |
|------------------------------|---------------|-------------------|-------------------|-------------------|-------------------|------------------|------------------|------------------|
| Numero Navi | Arrivi | 2'390 | 2'390 | 2'412 | - | - | - | - |
| | Partenze | 2'390 | 2'390 | 2'415 | - | - | - | - |
| | Totale | 4'780 | 4'780 | 4'827 | 2'484 | - | 1'823 | 1'812 |
| Rinfuse Liquide | Imbarchi | 448'447 | 439'350 | 371'499 | 477'316 | 427'316 | 424'501 | 399'105 |
| | Sbarchi | 2'200'650 | 2'143'978 | 2'029'198 | 2'147'307 | 1'996'777 | 1'905'777 | 1'766'689 |
| | Totale | 2'649'097 | 2'583'328 | 2'400'697 | 2'624'623 | 2'424'093 | 2'330'278 | 2'165'794 |
| Rinfuse Solide | Imbarchi | 528'594 | 468'477 | 540'199 | 373'061 | 231'942 | 160'061 | 144'573 |
| | Sbarchi | 5'029'631 | 5'095'398 | 5'797'575 | 3'754'648 | 3'202'500 | 2'984'972 | 2'865'411 |
| | Totale | 5'558'225 | 5'563'875 | 6'337'774 | 4'127'709 | 3'434'442 | 3'145'033 | 3'009'984 |
| Totale Rinfuse (tonn) | Imbarchi | 977'041 | 907'827 | 911'698 | 850'377 | 659'258 | 584'562 | 543'678 |
| | Sbarchi | 7'230'281 | 7'239'376 | 7'826'773 | 5'901'955 | 5'199'277 | 4'890'749 | 4'632'100 |
| | Totale | 8'207'322 | 8'147'203 | 8'738'471 | 6'752'332 | 5'858'535 | 5'475'311 | 5'175'778 |
| Merci in container (tonn) | Imbarchi | 184'647 | 251'862 | 290'081 | 293'026 | 320'650 | 97 | 240 |
| | Sbarchi | 199'554 | 259'720 | 216'675 | 242'636 | 292'520 | 0 | 12 |
| | Totale | 384'201 | 511'582 | 506'756 | 535'662 | 613'170 | 97 | 252 |
| Merci in container (TEU) | Imbarchi | 0 | 562 | 329 | 937 | 616 | 12 | 100 |
| | Sbarchi | 0 | 4 | 0 | 920 | 490 | 0 | 5 |
| | Totale | 0 | 566 | 329 | 1'857 | 1'106 | 12 | 105 |
| RO - RO (tonn) | Imbarchi | 935'938 | 1'139'681 | 1'286'993 | 1'412'045 | 1'464'617 | 1'209'412 | 1'140'360 |
| | Sbarchi | 843'655 | 1'038'785 | 1'229'008 | 1'313'280 | 1'349'696 | 1'135'856 | 1'106'652 |
| | Totale | 1'779'593 | 2'178'466 | 2'516'001 | 2'725'325 | 2'814'313 | 2'345'268 | 2'247'012 |
| Altre merci varie (tonn) | Imbarchi | 30'605 | 25'776 | 7'057 | 20'161 | 55'203 | 19'993 | 70'278 |
| | Sbarchi | 6'263 | 10'174 | 6'453 | 64'083 | 166'287 | 18'834 | 49'995 |
| | Totale | 36'868 | 35'950 | 13'510 | 84'244 | 221'490 | 38'827 | 120'273 |
| Totale merci varie (tonn) | Imbarchi | 1'151'190 | 1'417'319 | 1'584'131 | 1'725'232 | 1'840'470 | 1'229'502 | 1'210'878 |
| | Sbarchi | 1'049'472 | 1'308'679 | 1'452'136 | 1'619'999 | 1'808'503 | 1'154'690 | 1'156'659 |
| | Totale | 2'200'662 | 2'725'998 | 3'036'267 | 3'345'231 | 3'648'973 | 2'384'192 | 2'367'537 |
| Totale generale merci (tonn) | Imbarchi | 2'128'231 | 2'325'146 | 2'495'829 | 2'575'609 | 2'499'728 | 1'814'064 | 1'754'556 |
| | Sbarchi | 8'279'753 | 8'548'055 | 9'278'909 | 7'521'954 | 7'007'780 | 6'045'439 | 5'788'759 |
| | Totale | 10'407'984 | 10'873'201 | 11'774'738 | 10'097'563 | 9'507'508 | 7'859'503 | 7'543'315 |

Fonte: ASSOPORTI, Associazione dei porti italiani

1.3.2 Trasporto marittimo

Tabella 13: Domanda merci attuale – Il ruolo del porto di Barletta

| MERCI BARLETTA | | 2013 | 2014 | 2015 | 2016 | 2017 | 2018 | 2019 |
|------------------------------|---------------|------------------|----------------|----------------|----------------|----------------|----------------|----------------|
| Numero Navi | Arrivi | 268 | 314 | - | - | - | - | - |
| | Partenze | 269 | 315 | - | - | - | - | - |
| | Totale | 537 | 629 | 639 | 369 | 224 | 196 | 186 |
| Rinfuse Liquide | Imbarchi | 7'108 | 0 | 0 | 0 | 3'161 | 0 | 0 |
| | Sbarchi | 282'807 | 299'098 | 335'749 | 349'149 | 355'717 | 346'629 | 324'516 |
| | Totale | 289'915 | 299'098 | 335'749 | 349'149 | 358'878 | 346'629 | 324'516 |
| Rinfuse Solide | Imbarchi | 260'011 | 144'927 | 164'907 | 34'505 | 87'843 | 93'071 | 62'564 |
| | Sbarchi | 467'998 | 434'216 | 445'827 | 414'812 | 446'447 | 403'617 | 400'247 |
| | Totale | 728'009 | 579'143 | 610'734 | 449'317 | 534'290 | 496'688 | 462'811 |
| Totale Rinfuse (tonn) | Imbarchi | 267'119 | 144'927 | 164'907 | 34'505 | 91'004 | 93'071 | 62'564 |
| | Sbarchi | 750'805 | 733'314 | 781'576 | 763'961 | 802'164 | 750'246 | 724'763 |
| | Totale | 1'017'924 | 878'241 | 946'483 | 798'466 | 893'168 | 843'317 | 787'327 |
| Merci in container (tonn) | Imbarchi | 0 | 0 | 0 | 0 | 0 | 0 | 0 |
| | Sbarchi | 0 | 0 | 0 | 0 | 0 | 0 | 0 |
| | Totale | 0 | 0 | 0 | 0 | 0 | 0 | 0 |
| Merci in container (TEU) | Imbarchi | 0 | 0 | 0 | 0 | 0 | 0 | 0 |
| | Sbarchi | 0 | 0 | 0 | 0 | 0 | 0 | 0 |
| | Totale | 0 | 0 | 0 | 0 | 0 | 0 | 0 |
| RO - RO (tonn) | Imbarchi | 0 | 0 | 0 | 0 | 0 | 0 | 0 |
| | Sbarchi | 0 | 166 | 895 | 0 | 0 | 0 | 0 |
| | Totale | 0 | 166 | 895 | 0 | 0 | 0 | 0 |
| Altre merci varie (tonn) | Imbarchi | 1'517 | 0 | 0 | 29'506 | 18'855 | 21'345 | 14'143 |
| | Sbarchi | 15'936 | 13'437 | 4'066 | 4'143 | 0 | 11'763 | 3'140 |
| | Totale | 17'453 | 13'437 | 4'066 | 33'649 | 18'855 | 33'108 | 17'283 |
| Totale merci varie (tonn) | Imbarchi | 1'517 | 0 | 0 | 29'506 | 18'855 | 21'345 | 14'143 |
| | Sbarchi | 15'936 | 13'603 | 4'961 | 4'143 | 0 | 11'763 | 3'140 |
| | Totale | 17'453 | 13'603 | 4'961 | 33'649 | 18'855 | 33'108 | 17'283 |
| Totale generale merci (tonn) | Imbarchi | 268'636 | 144'927 | 164'907 | 64'011 | 109'859 | 114'416 | 76'704 |
| | Sbarchi | 766'741 | 746'917 | 786'537 | 768'104 | 802'164 | 762'009 | 727'903 |
| | Totale | 1'035'377 | 891'844 | 951'444 | 832'115 | 912'023 | 876'425 | 804'607 |

Fonte: ASSOPORTI, Associazione dei porti italiani

Tabella 14: Domanda merci attuale – Il ruolo del porto di Monopoli

| MERCI MONOPOLI | | 2013 | 2014 | 2015 | 2016 | 2017 | 2018 | 2019 |
|------------------------------|----------|------|----------------|----------------|----------------|----------------|----------------|----------------|
| Numero Navi | Arrivi | - | 98 | - | - | - | - | - |
| | Partenze | - | 96 | - | - | - | - | - |
| | Totale | - | 194 | 90 | 66 | 99 | 100 | 133 |
| Rinfuse Liquide | Imbarchi | - | 97'901 | 101'085 | 66'621 | 58'439 | 56'917 | 110'177 |
| | Sbarchi | - | 123'934 | 52'287 | 53'056 | 123'988 | 118'384 | 205'462 |
| | Totale | - | 221'835 | 153'372 | 119'677 | 182'427 | 175'301 | 315'639 |
| Rinfuse Solide | Imbarchi | - | 0 | 2'688 | 0 | 0 | 0 | 0 |
| | Sbarchi | - | 206'297 | 197'898 | 163'122 | 190'785 | 190'267 | 200'754 |
| | Totale | - | 206'297 | 200'586 | 163'122 | 190'785 | 190'267 | 200'754 |
| Totale Rinfuse (tonn) | Imbarchi | - | 97'901 | 103'773 | 66'621 | 58'439 | 56'917 | 110'177 |
| | Sbarchi | - | 330'231 | 250'185 | 216'178 | 314'773 | 308'651 | 406'216 |
| | Totale | - | 428'132 | 353'958 | 282'799 | 373'212 | 365'568 | 516'393 |
| Merci in container (tonn) | Imbarchi | - | 0 | 0 | 0 | 0 | 0 | 0 |
| | Sbarchi | - | 0 | 0 | 0 | 0 | 0 | 0 |
| | Totale | - | 0 | 0 | 0 | 0 | 0 | 0 |
| Merci in container (TEU) | Imbarchi | - | 0 | 0 | 0 | 0 | 0 | 0 |
| | Sbarchi | - | 0 | 0 | 0 | 0 | 0 | 0 |
| | Totale | - | 0 | 0 | 0 | 0 | 0 | 0 |
| RO - RO (tonn) | Imbarchi | - | 0 | 0 | 0 | 0 | 0 | 0 |
| | Sbarchi | - | 0 | 0 | 0 | 0 | 0 | 0 |
| | Totale | - | 0 | 0 | 0 | 0 | 0 | 0 |
| Altre merci varie (tonn) | Imbarchi | - | 0 | 0 | 0 | 0 | 0 | 1'449 |
| | Sbarchi | - | 0 | 0 | 0 | 0 | 20'131 | 0 |
| | Totale | - | 0 | 0 | 0 | 0 | 20'131 | 1'449 |
| Totale merci varie (tonn) | Imbarchi | - | 0 | 0 | 0 | 0 | 0 | 1'449 |
| | Sbarchi | - | 0 | 0 | 0 | 0 | 20'131 | 0 |
| | Totale | - | 0 | 0 | 0 | 0 | 20'131 | 1'449 |
| Totale generale merci (tonn) | Imbarchi | - | 97'901 | 103'773 | 66'621 | 58'439 | 56'917 | 111'626 |
| | Sbarchi | - | 330'231 | 250'185 | 216'178 | 314'773 | 328'782 | 406'216 |
| | Totale | - | 428 | 353'958 | 282'799 | 373'212 | 385'699 | 517'842 |

Fonte: ASSOPORTI, Associazione dei porti italiani

Tabella 15: Domanda merci attuale – Il ruolo del porto di Manfredonia

| MERCI MANFREDONIA | | 2013 | 2014 | 2015 | 2016 | 2017 | 2018 | 2019 |
|------------------------------|----------|------|------|------|----------------|----------------|----------------|----------------|
| Numero Navi | Arrivi | - | - | - | - | - | - | - |
| | Partenze | - | - | - | - | - | - | - |
| | Totale | - | - | - | 210 | 205 | 195 | 230 |
| Rinfuse Liquide | Imbarchi | - | - | - | 134'400 | 115'394 | 113'670 | 115'083 |
| | Sbarchi | - | - | - | 0 | 0 | 3'805 | 20'265 |
| | Totale | - | - | - | 134'400 | 115'394 | 117'475 | 135'348 |
| Rinfuse Solide | Imbarchi | - | - | - | 26'952 | 114'194 | 25'122 | 32'003 |
| | Sbarchi | - | - | - | 324'697 | 280'781 | 277'761 | 378'220 |
| | Totale | - | - | - | 351'649 | 394'975 | 302'883 | 378'220 |
| Totale Rinfuse (tonn) | Imbarchi | - | - | - | 161'352 | 229'588 | 138'792 | 147'086 |
| | Sbarchi | - | - | - | 324'697 | 280'781 | 281'566 | 398'485 |
| | Totale | - | - | - | 486'049 | 510'369 | 420'358 | 513'568 |
| Merci in container (tonn) | Imbarchi | - | - | - | 0 | 0 | 0 | 0 |
| | Sbarchi | - | - | - | 0 | 0 | 100 | 5'084 |
| | Totale | - | - | - | 0 | 0 | 100 | 5'084 |
| Merci in container (TEU) | Imbarchi | - | - | - | 0 | 0 | 0 | 0 |
| | Sbarchi | - | - | - | 0 | 0 | 0 | 10 |
| | Totale | - | - | - | 0 | 0 | 0 | 10 |
| RO - RO (tonn) | Imbarchi | - | - | - | 0 | 0 | 0 | 0 |
| | Sbarchi | - | - | - | 0 | 0 | 0 | 0 |
| | Totale | - | - | - | 0 | 0 | 0 | 0 |
| Altre merci varie (tonn) | Imbarchi | - | - | - | 6'988 | 50'398 | 0 | 3'508 |
| | Sbarchi | - | - | - | 9'517 | 8'562 | 19'192 | 14'466 |
| | Totale | - | - | - | 16'505 | 58'960 | 19'192 | 17'974 |
| Totale merci varie (tonn) | Imbarchi | - | - | - | 6'988 | 50'398 | 0 | 3'508 |
| | Sbarchi | - | - | - | 9'517 | 8'562 | 19'292 | 19'550 |
| | Totale | - | - | - | 16'505 | 58'960 | 19'292 | 23'058 |
| Totale generale merci (tonn) | Imbarchi | - | - | - | 168'340 | 279'986 | 138'792 | 150'594 |
| | Sbarchi | - | - | - | 334'214 | 289'343 | 300'858 | 418'035 |
| | Totale | - | - | - | 502'554 | 569'329 | 439'650 | 568'629 |

Fonte: ASSOPORTI, Associazione dei porti italiani

1.3.3 Trasporto ferroviario

Tabella 16: Analisi della domanda su servizi ferroviari - Ferrovie Appulo Lucane

| Abbonamenti | | | |
|-------------|------------|--------|--------|
| Relazioni | Basilicata | Puglia | Totale |
| Basilicata | 770 | 137 | 907 |
| Puglia | 70 | 3'155 | 3'225 |
| Totale | 840 | 3'292 | 4'132 |

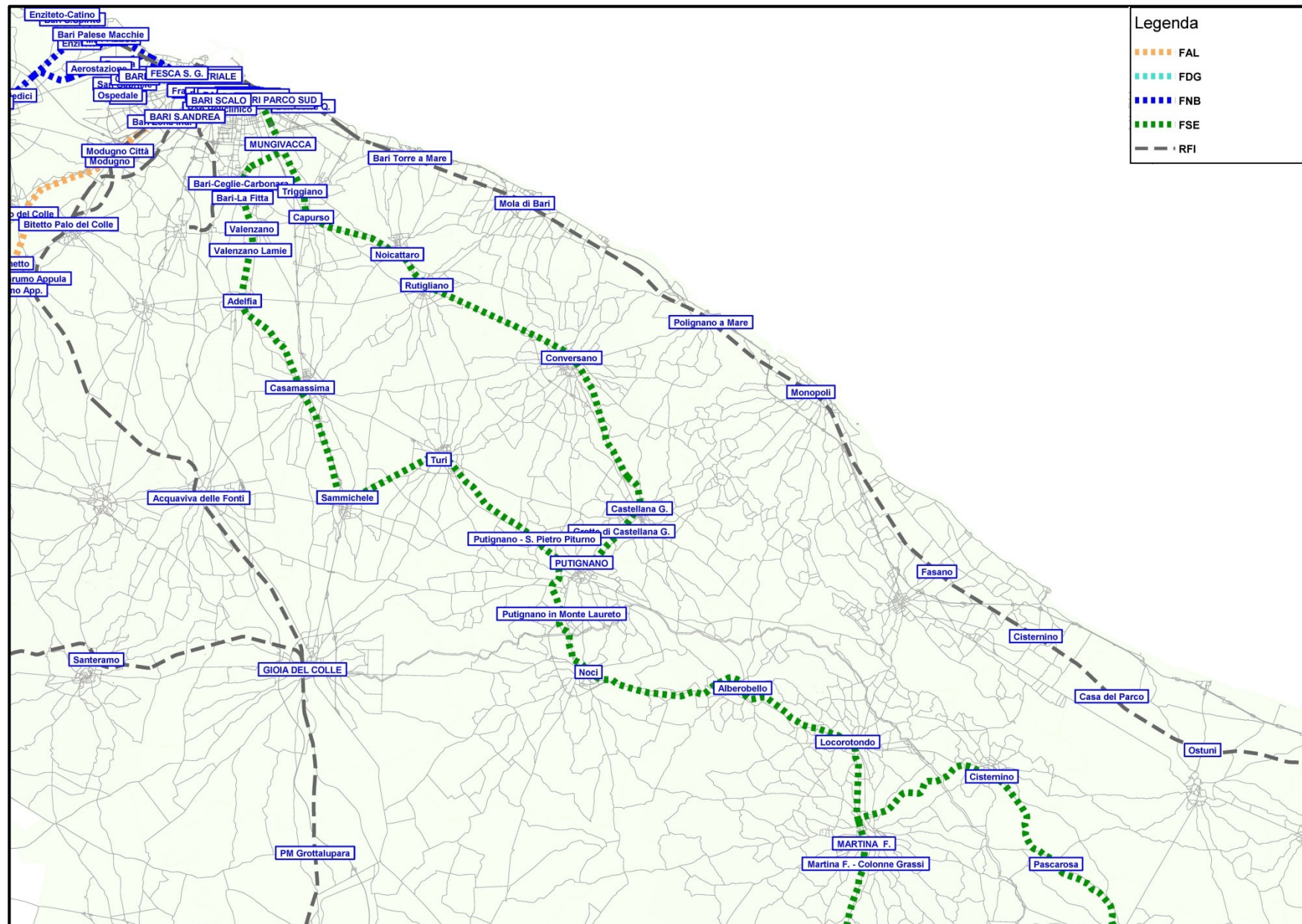
| Corsa Semplice | | | |
|----------------|------------|--------|---------|
| Relazioni | Basilicata | Puglia | Totale |
| Basilicata | 10'573 | 6'575 | 17'148 |
| Puglia | 9'652 | 81'169 | 90'821 |
| Totale | 20'225 | 87'744 | 107'969 |

| Abbonamenti | | |
|----------------|----------------|--------|
| Da | A | Totale |
| Altamura | Bari | 808 |
| Binetto | Bari | 92 |
| Gravina | Bari | 747 |
| Grumo Appula | Bari | 585 |
| Matera | Bari | 286 |
| Modugno | Bari | 1'021 |
| Oppido Lucano | Bari | 14 |
| Palo del Colle | Bari | 1'225 |
| Toritto | Bari | 526 |
| Bari | Altamura | 57 |
| Bari | Bari | 12 |
| Bari | Binetto | 55 |
| Bari | Gravina | 26 |
| Bari | Grumo Appula | 28 |
| Bari | Irsina | 2 |
| Bari | Matera | 24 |
| Bari | Mellitto | 4 |
| Bari | Modugno | 299 |
| Bari | Palo del Colle | 64 |
| Bari | Toritto | 45 |

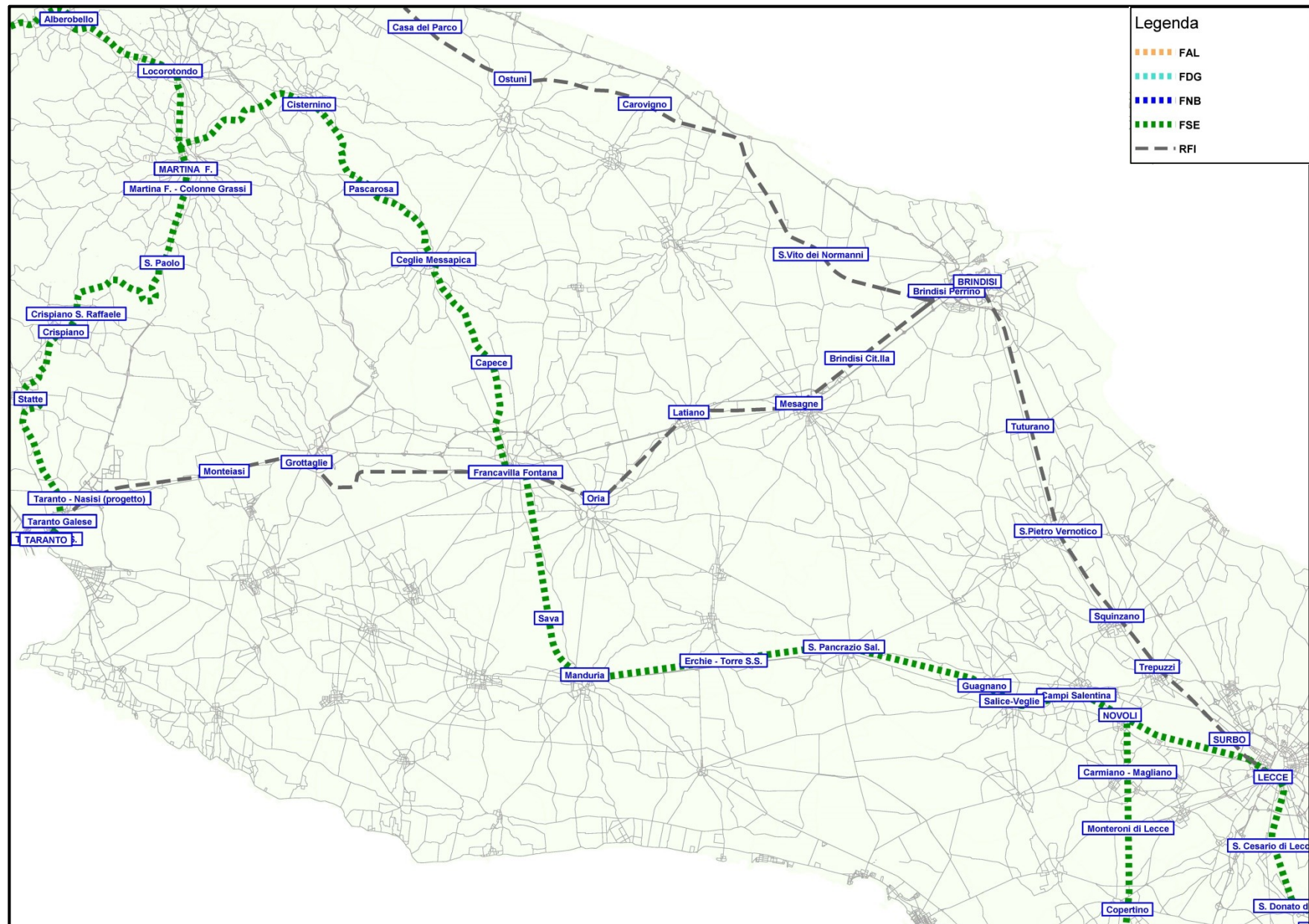
| Corsa semplice | | |
|----------------|-----------|--------|
| Da | A | Totale |
| Altamura | Aeroporto | 6 |
| Gravina | Aeroporto | 9 |
| Grumo Appula | Aeroporto | 1 |
| Matera | Aeroporto | 25 |
| Acerenza | Bari | 4 |
| Altamura | Bari | 5'071 |
| Binetto | Bari | 679 |
| Genzano | Bari | 83 |
| Gravina | Bari | 2'696 |
| Grumo Appula | Bari | 2'714 |
| Irsina | Bari | 6 |
| Matera | Bari | 5'909 |
| Mellitto | Bari | 6 |
| Modugno | Bari | 5'686 |
| Oppido Lucano | Bari | 8 |
| Palo del Colle | Bari | 5'857 |
| Pietragalla | Bari | 2 |
| Potenza | Bari | 16 |
| San Nicola | Bari | 5 |
| Toritto | Bari | 1'964 |
| Aeroporto | Modugno | 1 |
| Aeroporto | Altamura | 2 |

| Corsa semplice | | |
|----------------|----------------|--------|
| Da | A | Totale |
| Aeroporto | Grumo Appula | 2 |
| Aeroporto | Palo del Colle | 2 |
| Aeroporto | Gravina | 24 |
| Aeroporto | Matera | 41 |
| Bari | Acerenza | 24 |
| Bari | Altamura | 5'641 |
| Bari | Bari | 450 |
| Bari | Binetto | 1'004 |
| Bari | Genzano | 142 |
| Bari | Gravina | 3'435 |
| Bari | Grumo Appula | 2'191 |
| Bari | Irsina | 38 |
| Bari | Matera | 6'501 |
| Bari | Mellitto | 37 |
| Bari | Modugno | 9'637 |
| Bari | Oppido Lucano | 27 |
| Bari | Palo del Colle | 5'703 |
| Bari | Pietragalla | 7 |
| Bari | Potenza | 28 |
| Bari | San Nicola | 12 |
| Bari | Taccone | 4 |
| Bari | Toritto | 2'057 |

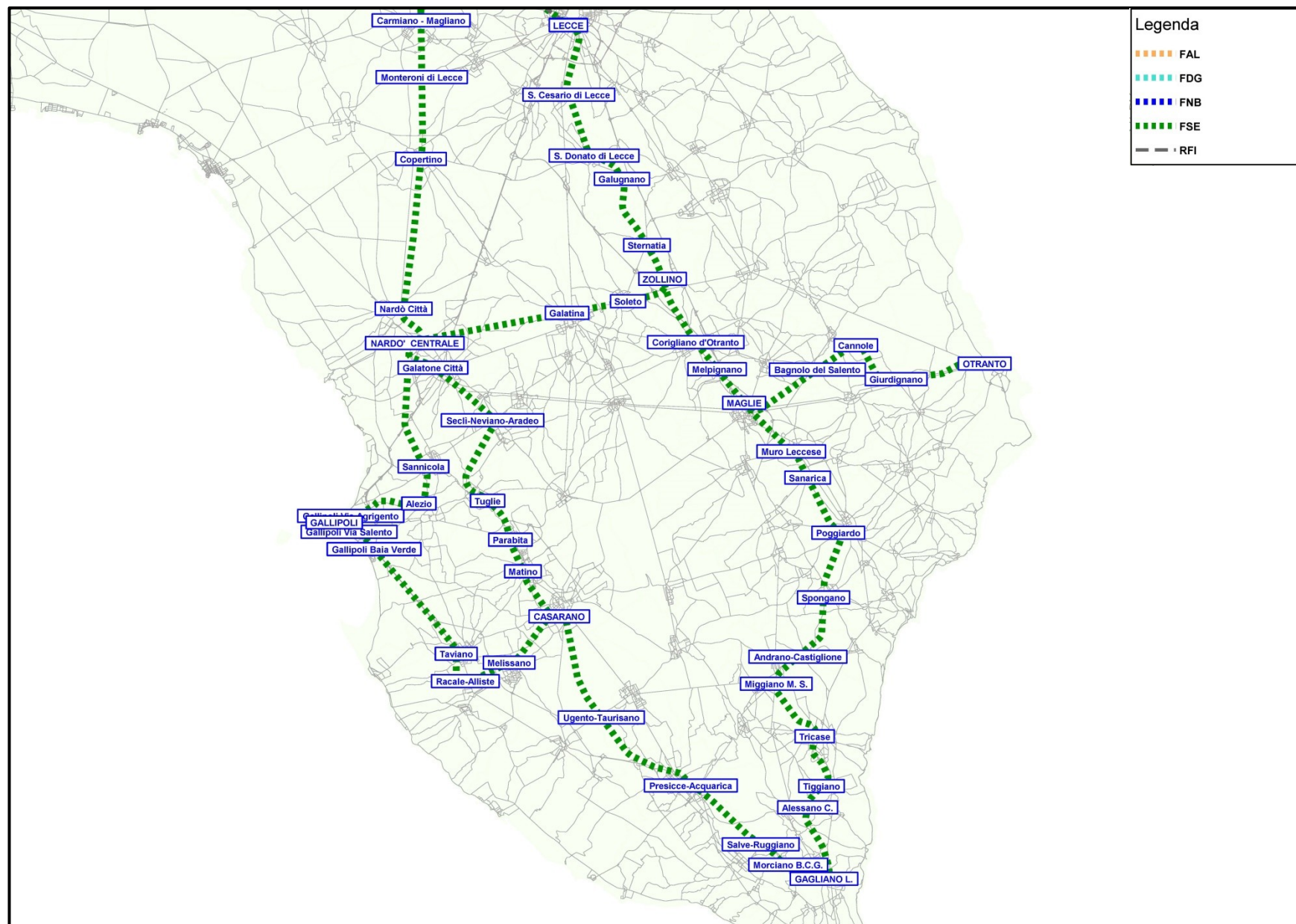
Zona nord, a servizio della Città Metropolitana di Bari.



Zona centrale, a servizio dell'area tra la provincia di Taranto e quella di Brindisi.



Zona sud, a servizio della provincia di Lecce.



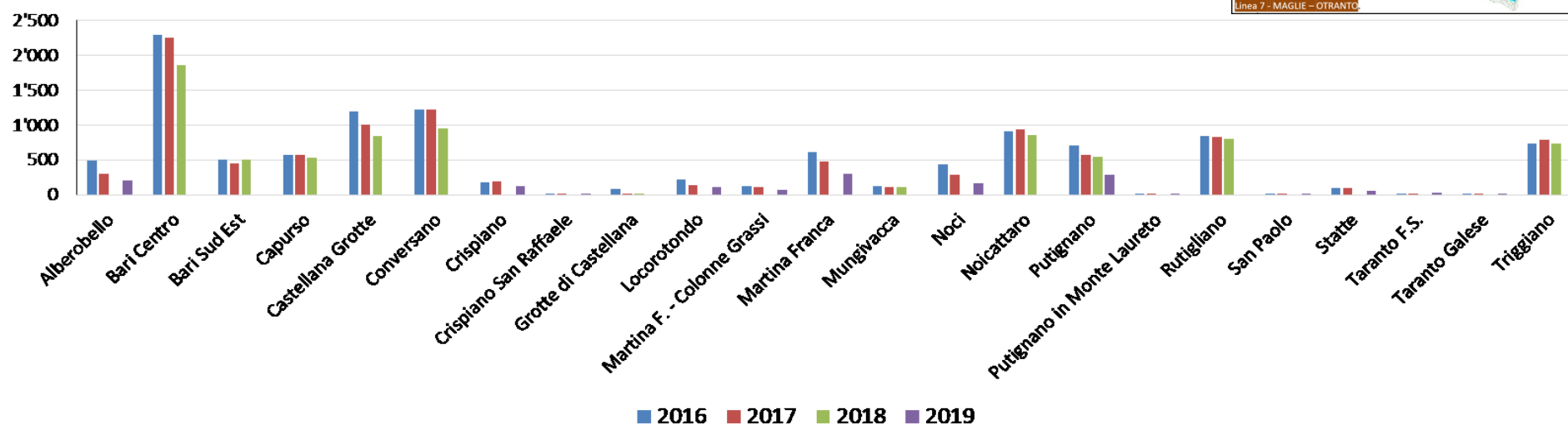
1.3.3 Trasporto ferroviario

Analisi della domanda su servizi ferroviari - Ferrovie del Sud-Est: **Linea 1 - BARI – TARANTO**

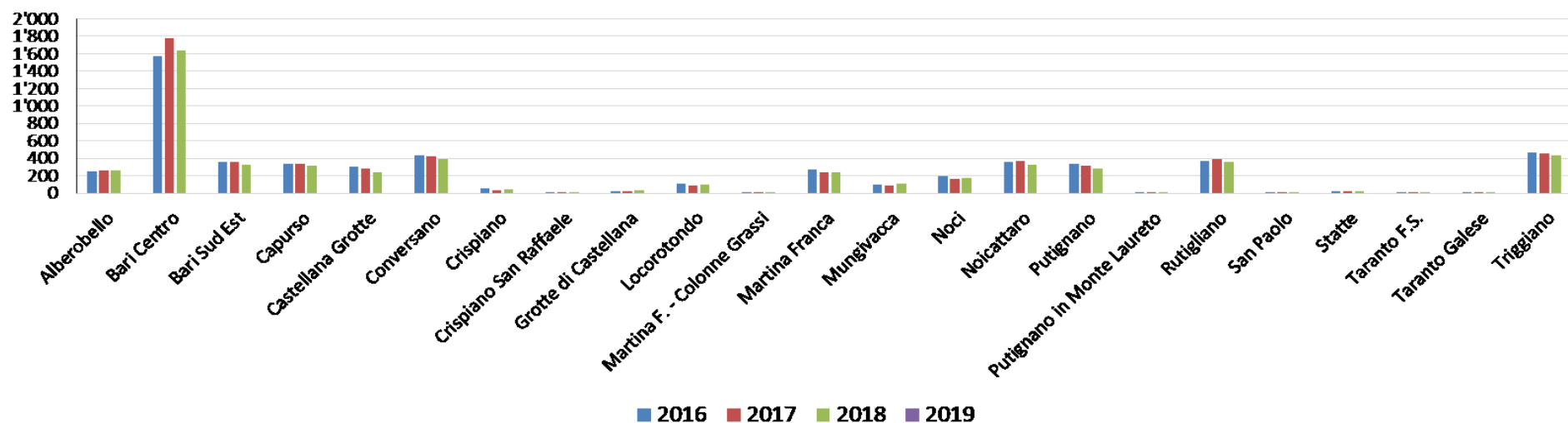
Saliti medi alle stazioni in una giornata feriale invernale ed estiva 2016-2019



Passeggeri medi per stazione giorno feriale invernale - Linea 1



Passeggeri medi per stazione giorno feriale estivo - Linea 1



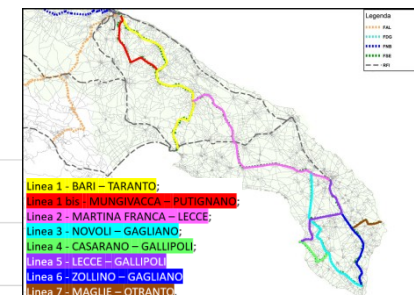
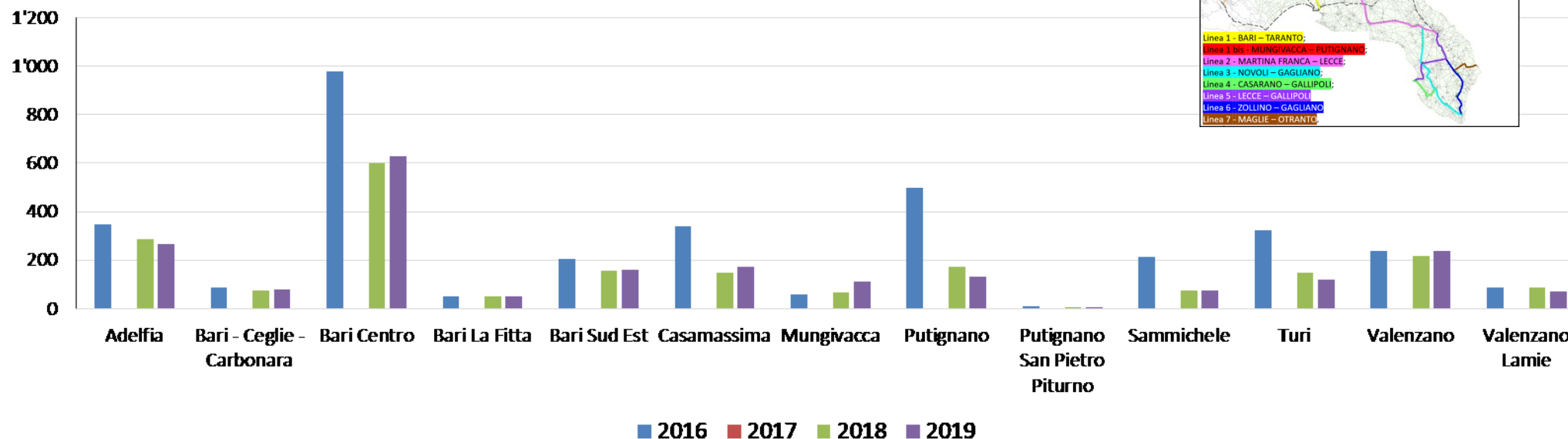
Fonte: ASSET

1.3.3 Trasporto ferroviario

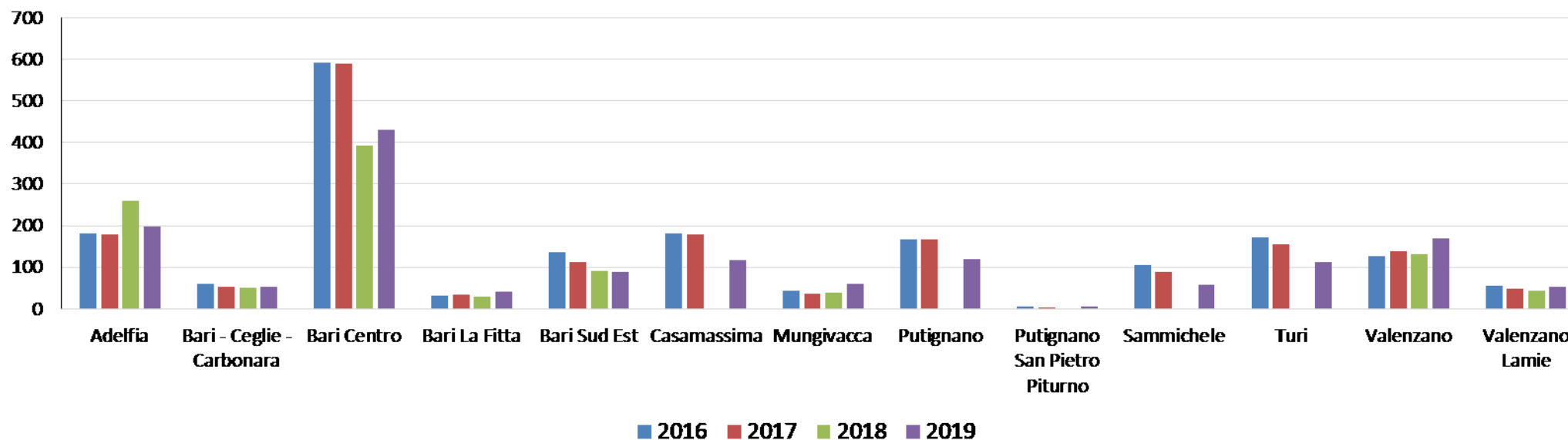
Analisi della domanda su servizi ferroviari - Ferrovie del Sud-Est: **Linea 1 bis - MUNGIVACCA – PUTIGNANO**

Saliti medi alle stazioni in una giornata feriale invernale ed estiva 2016-2019

Passeggeri medi per stazione giorno feriale invernale - Linea 1 bis



Passeggeri medi per stazione giorno feriale estivo - Linea 1 bis

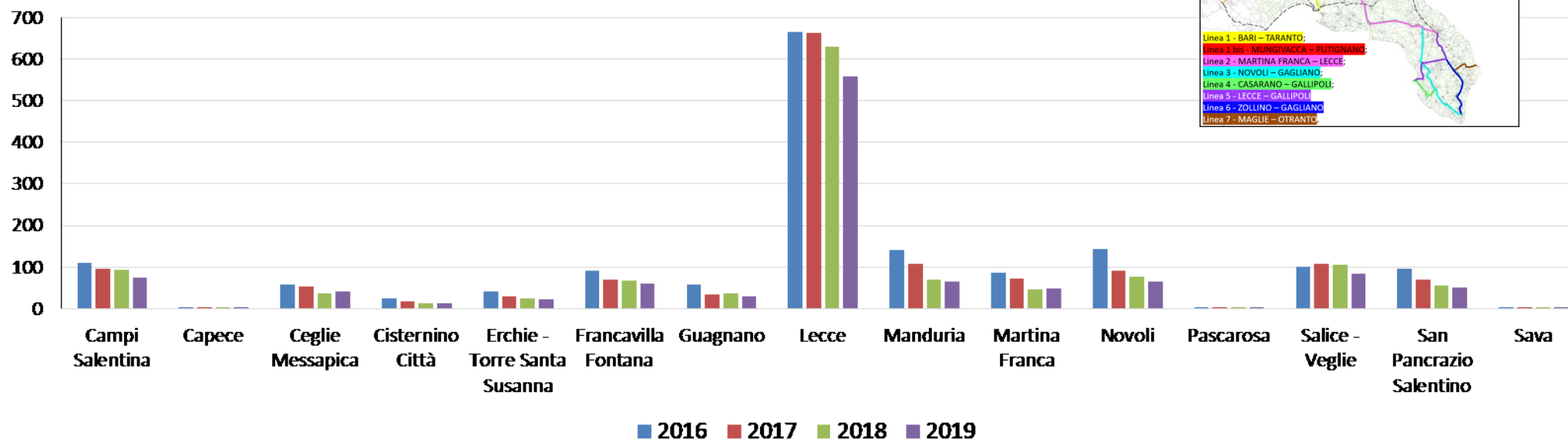
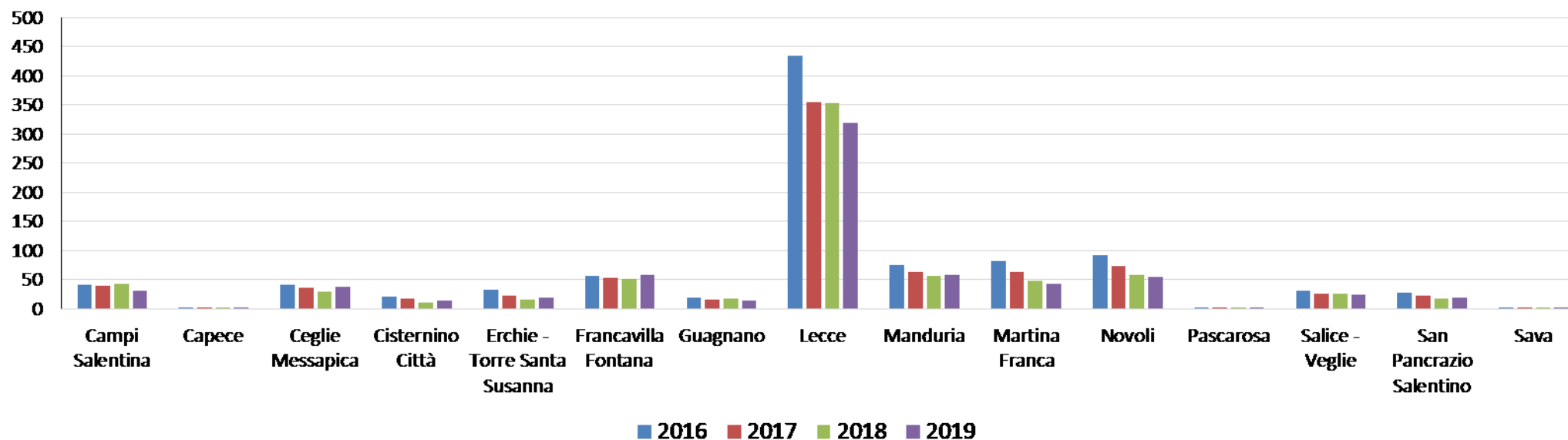


Fonte: ASSET

1.3.3 Trasporto ferroviario

Analisi della domanda su servizi ferroviari - Ferrovie del Sud-Est: **Linea 2 - MARTINA FRANCA – LECCE**

Saliti medi alle stazioni in una giornata feriale invernale ed estiva 2016-2019

Passeggeri medi per stazione giorno feriale invernale - Linea 2**Passeggeri medi per stazione giorno feriale estivo - Linea 2**

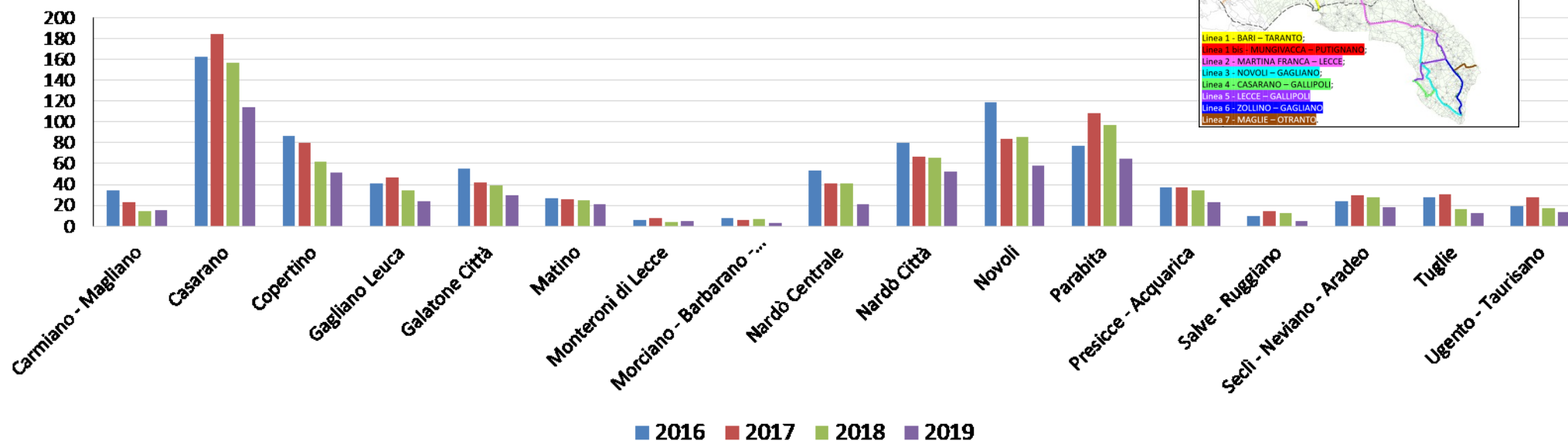
Fonte: ASSET

1.3.3 Trasporto ferroviario

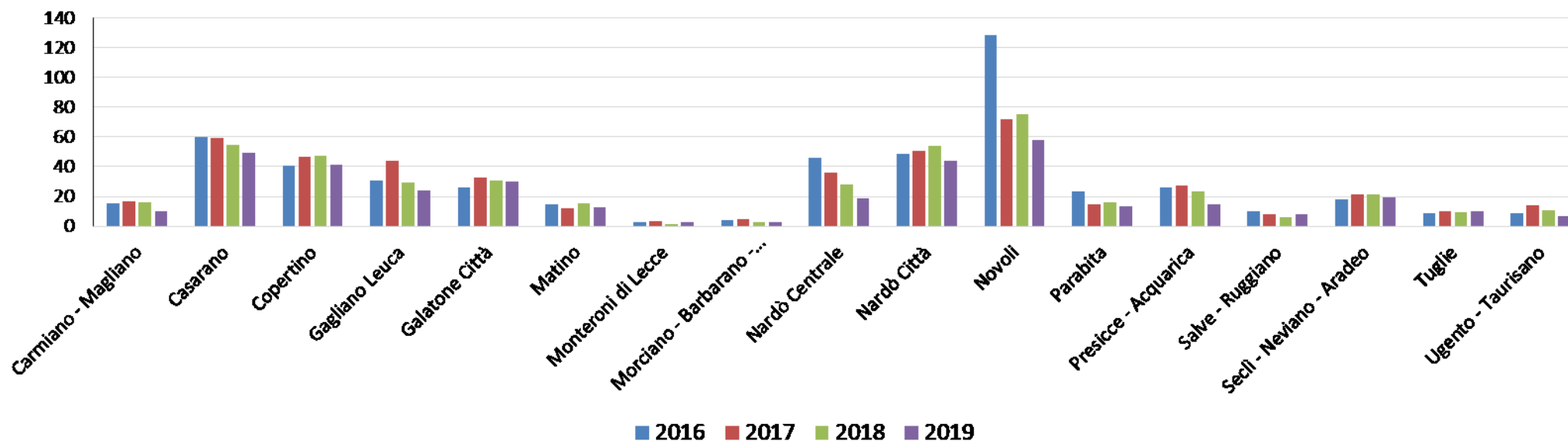
Analisi della domanda su servizi ferroviari - Ferrovie del Sud-Est: **Linea 3 - NOVOLI – GAGLIANO**

Saliti medi alle stazioni in una giornata feriale invernale ed estiva 2016-2019

Passeggeri medi per stazione giorno feriale invernale - Linea 3



Passeggeri medi per stazione giorno feriale estivo - Linea 3



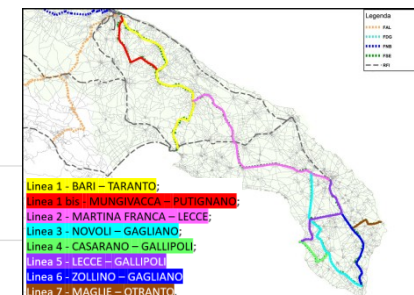
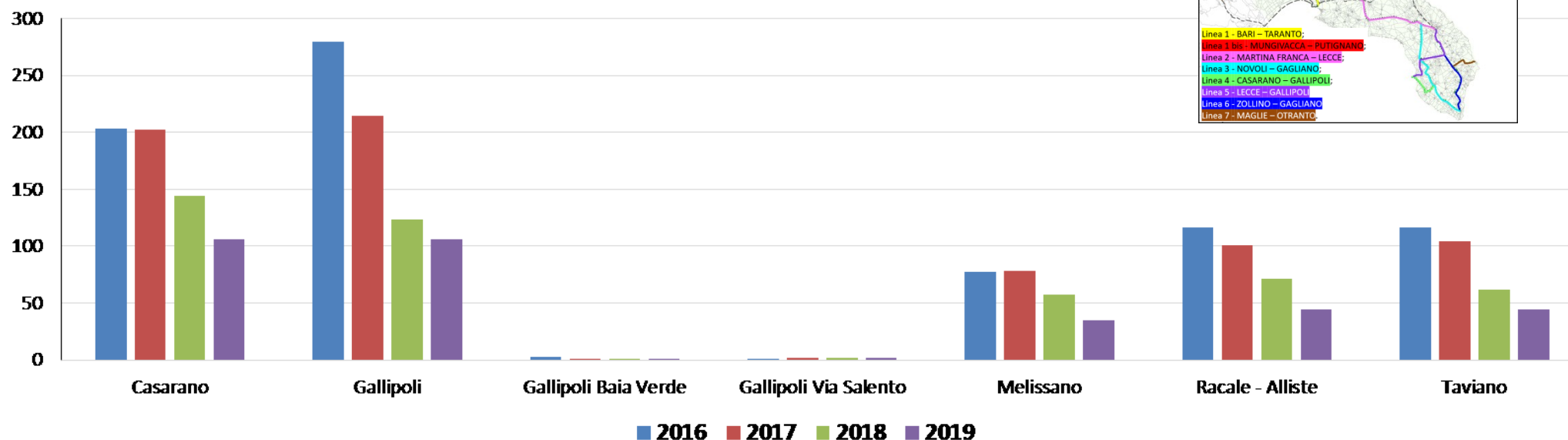
Fonte: ASSET

1.3.3 Trasporto ferroviario

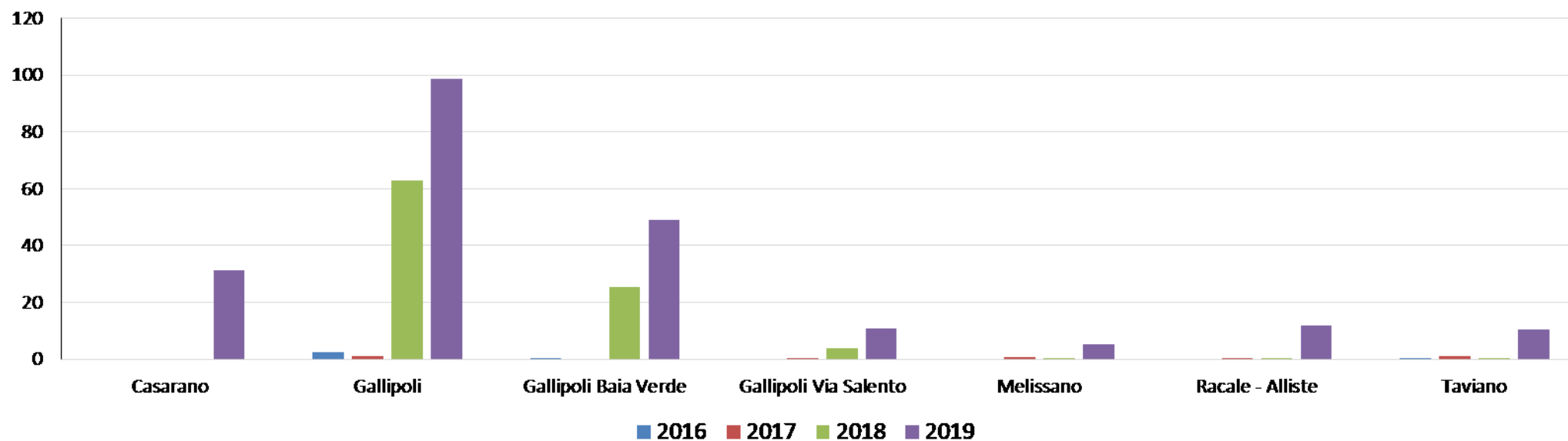
Analisi della domanda su servizi ferroviari - Ferrovie del Sud-Est: **Linea 4 - CASARANO – GALLIPOLI**

Saliti medi alle stazioni in una giornata feriale invernale ed estiva 2016-2019

Passeggeri medi per stazione giorno feriale invernale - Linea 4



Passeggeri medi per stazione giorno feriale estivo - Linea 4



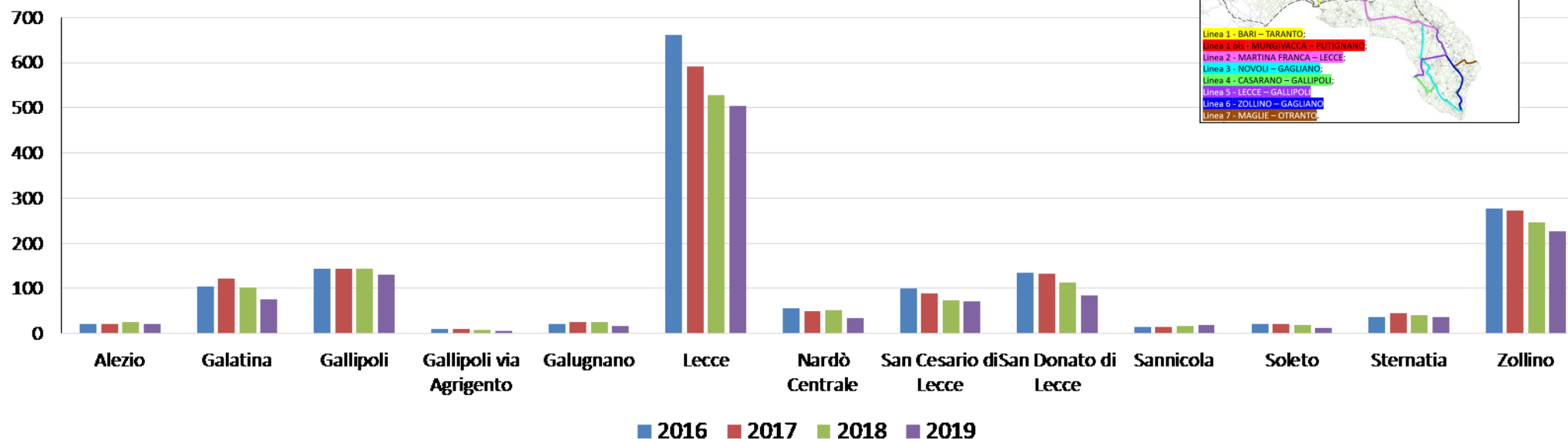
Fonte: ASSET

1.3.3 Trasporto ferroviario

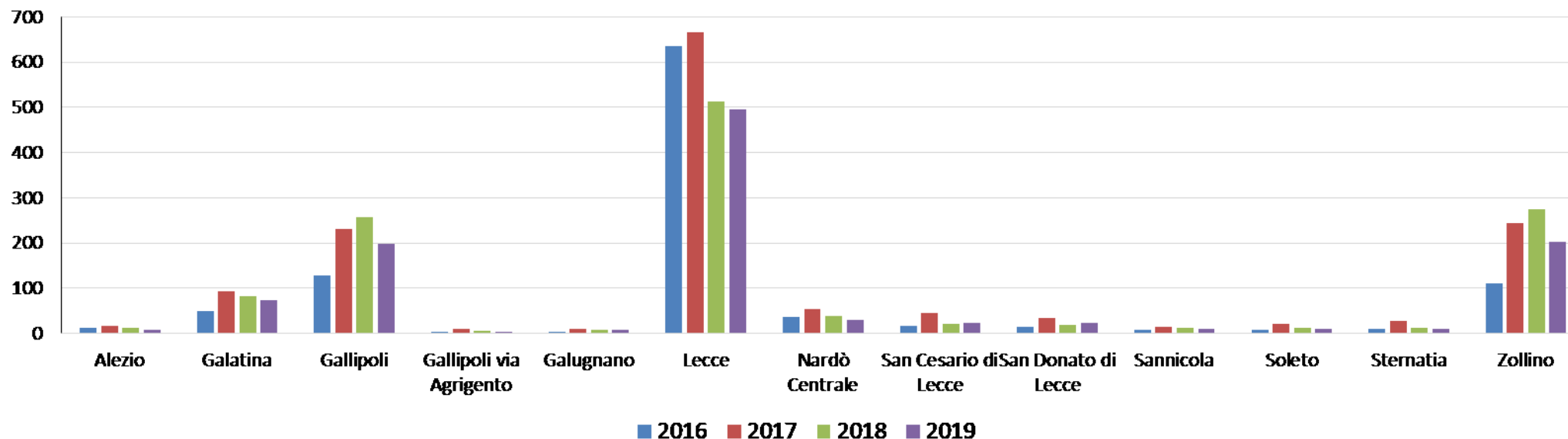
Analisi della domanda su servizi ferroviari - Ferrovie del Sud-Est: **Linea 5 - LECCE – GALLIPOLI**

Saliti medi alle stazioni in una giornata ferialle invernale ed estiva 2016-2019

Passeggeri medi per stazione giorno ferialle invernale - Linea 5



Passeggeri medi per stazione giorno ferialle estivo - Linea 5

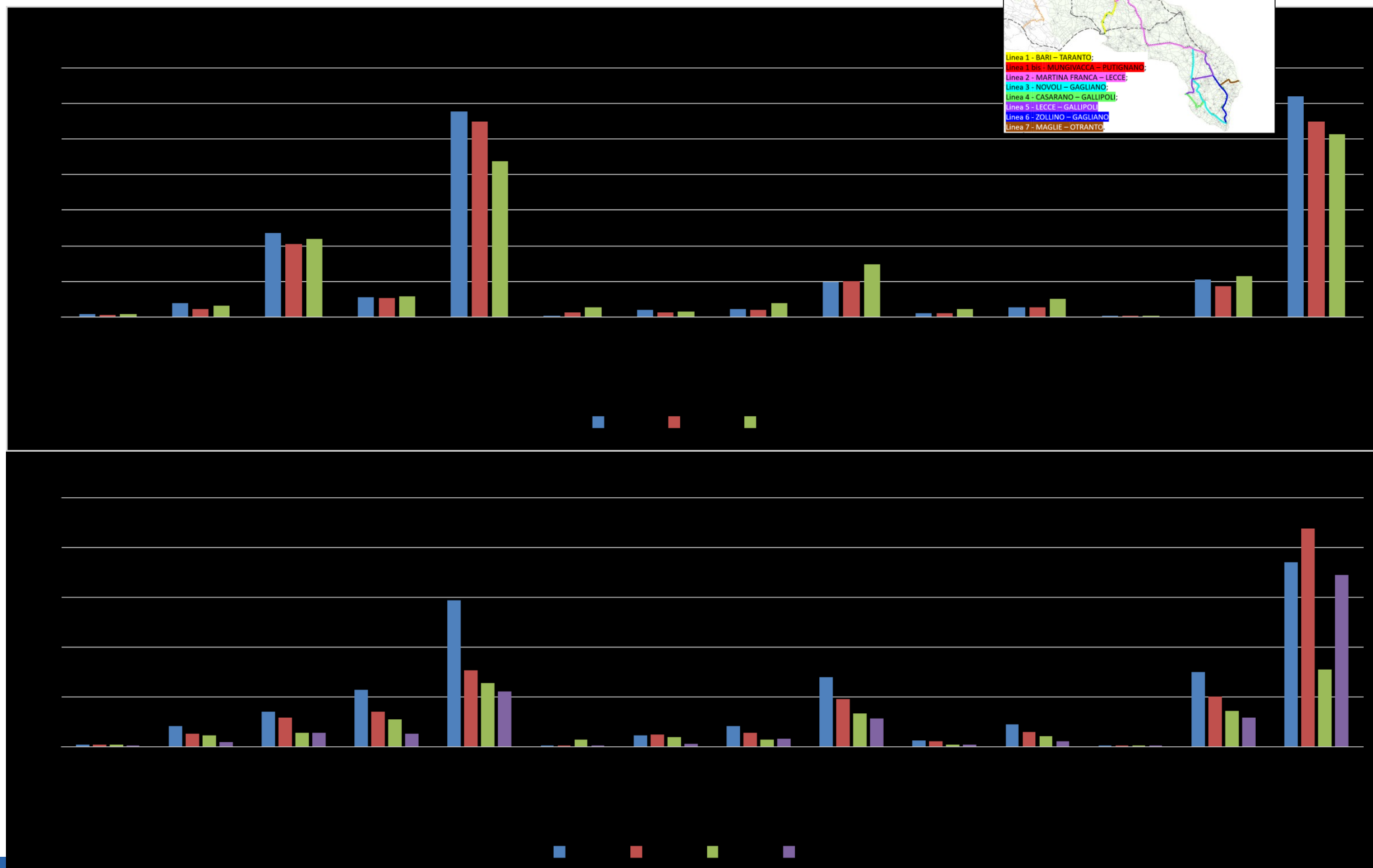


Fonte: ASSET

1.3.3 Trasporto ferroviario

Analisi della domanda su servizi ferroviari - Ferrovie del Sud-Est: **Linea 6 - ZOLLINO – GAGLIANO**

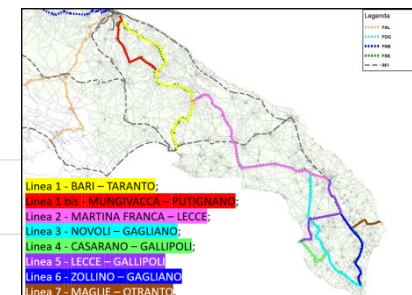
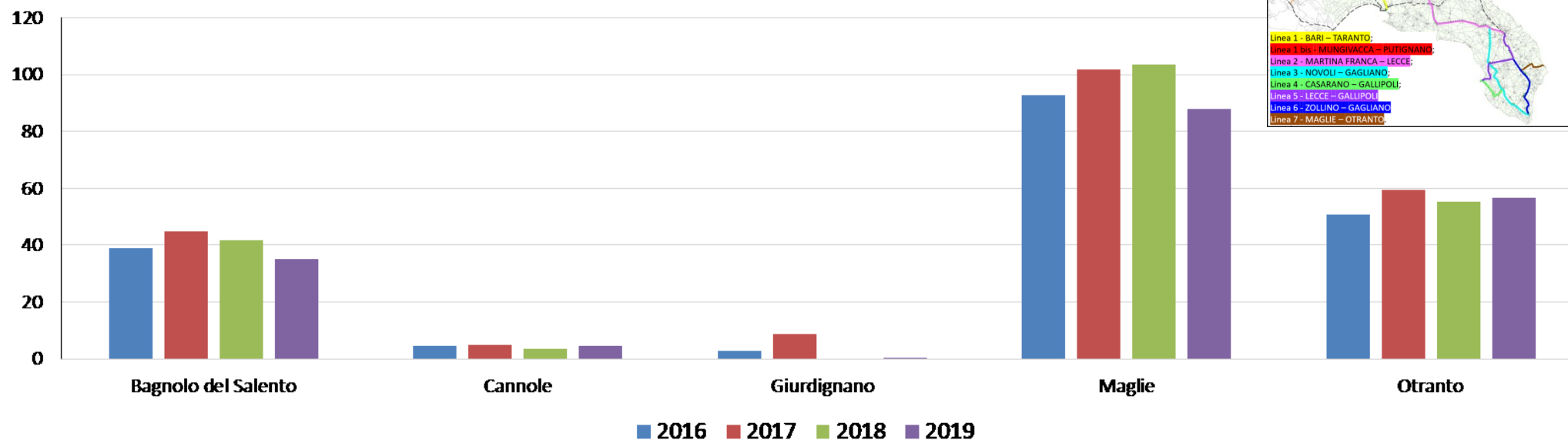
Saliti medi alle stazioni in una giornata ferialle invernale ed estiva 2016-2019



1.3.3 Trasporto ferroviario

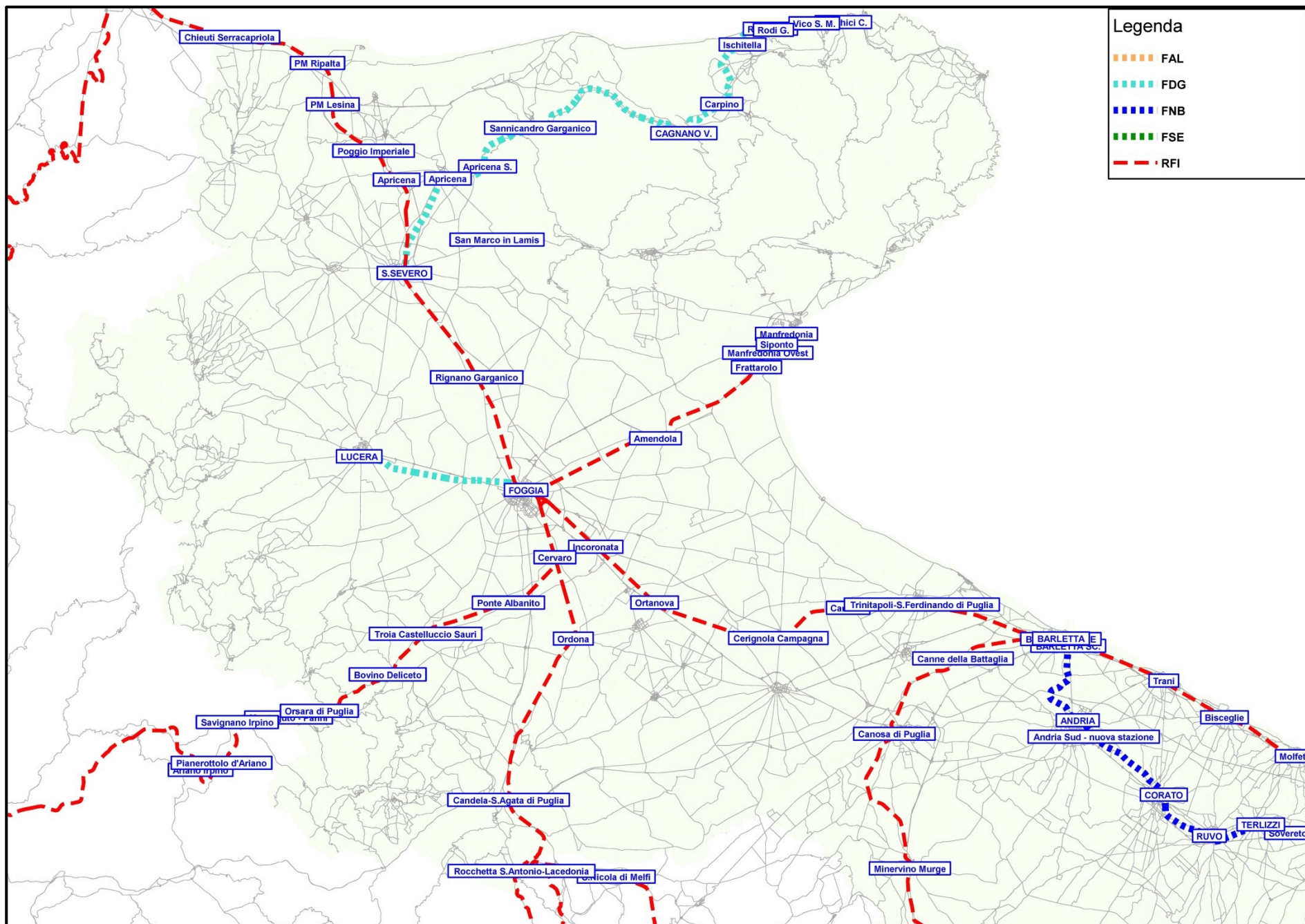
Analisi della domanda su servizi ferroviari - Ferrovie del Sud-Est: **Linea 7 - MAGLIE – OTRANTO**

Saliti medi alle stazioni in una giornata ferialle invernale ed estiva 2016-2019

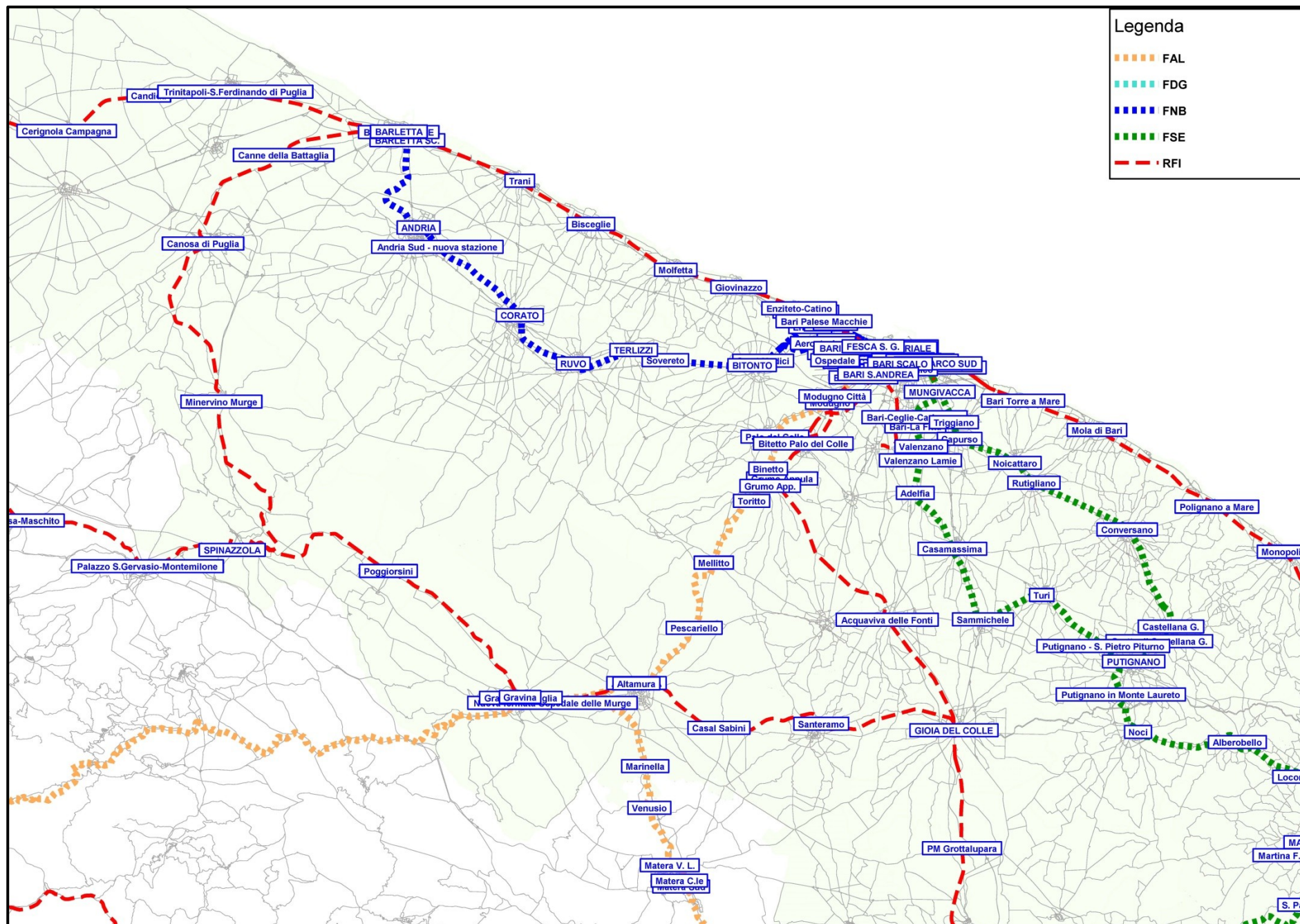
Passeggeri medi per stazione giorno ferialle invernale - Linea 7**Passeggeri medi per stazione giorno ferialle estivo - Linea 7**

Fonte: ASSET

Zona nord della Puglia



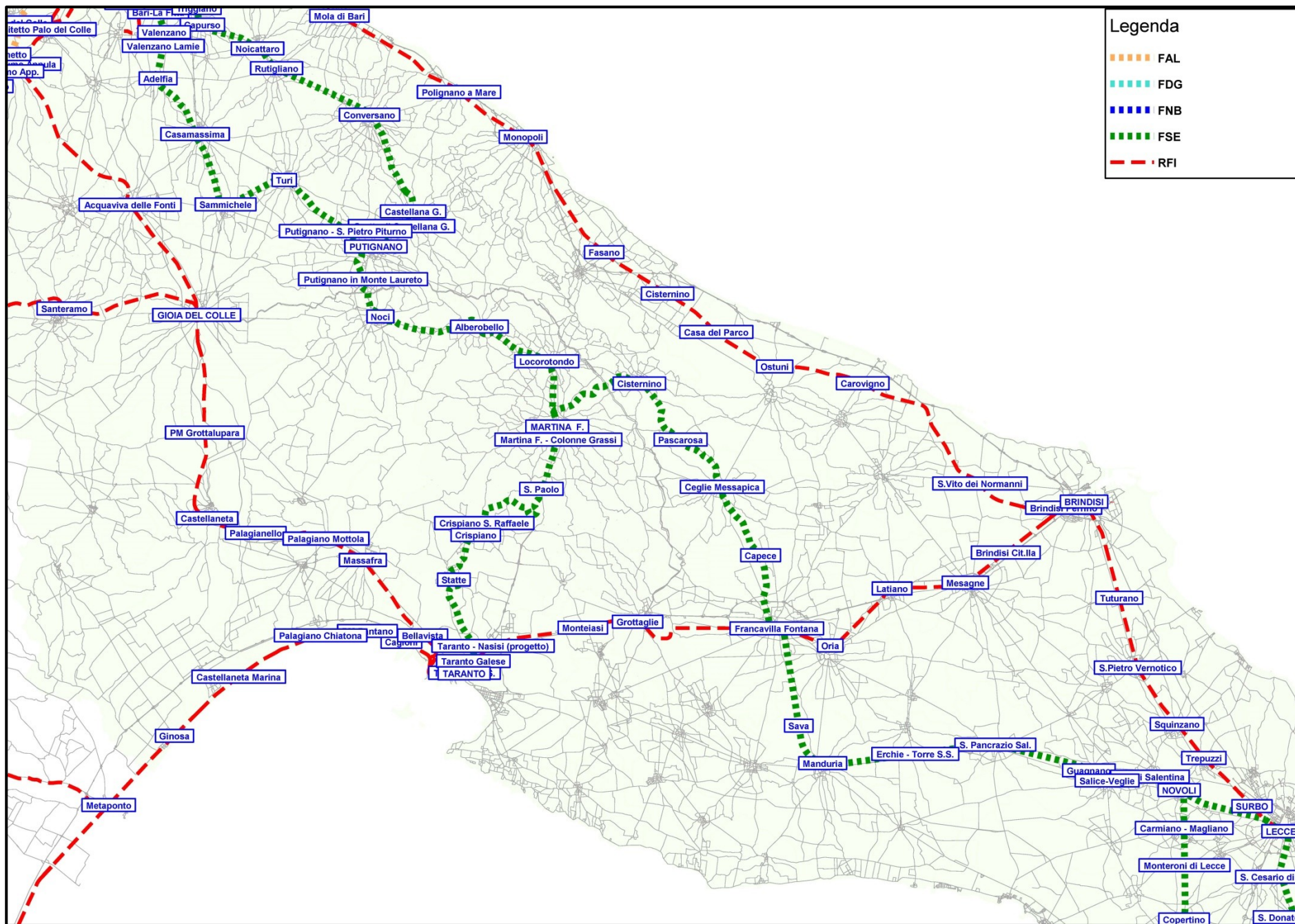
Zona centrale della Puglia



1.3.3 Trasporto ferroviario

Assetto della rete di RFI

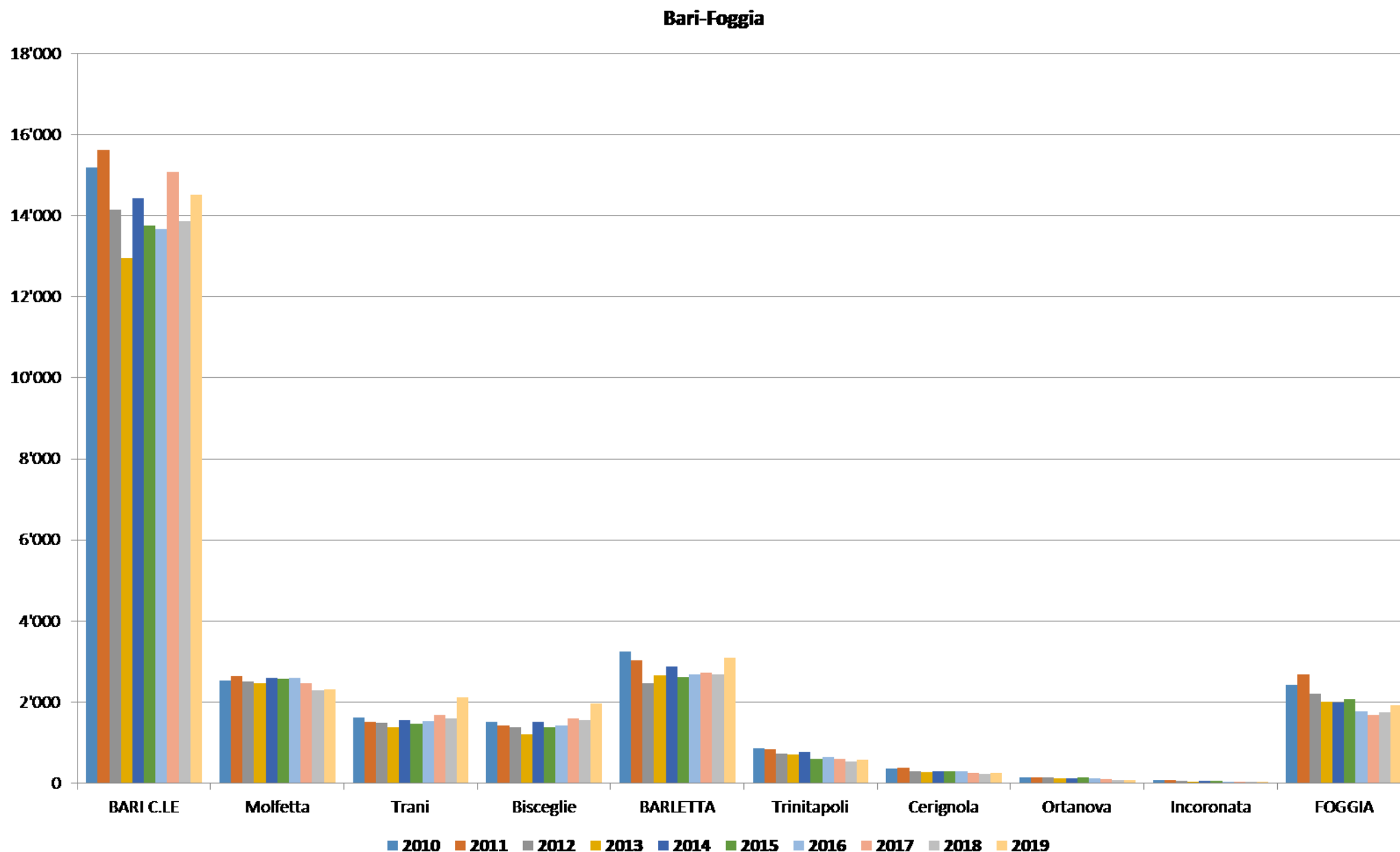
Zona sud della Puglia



1.3.3 Trasporto ferroviario

Analisi della domanda su servizi ferroviari - Trenitalia: *Direttrice Bari-Foggia*

Saliti medi alle stazioni in una giornata feriale invernale 2010-2019

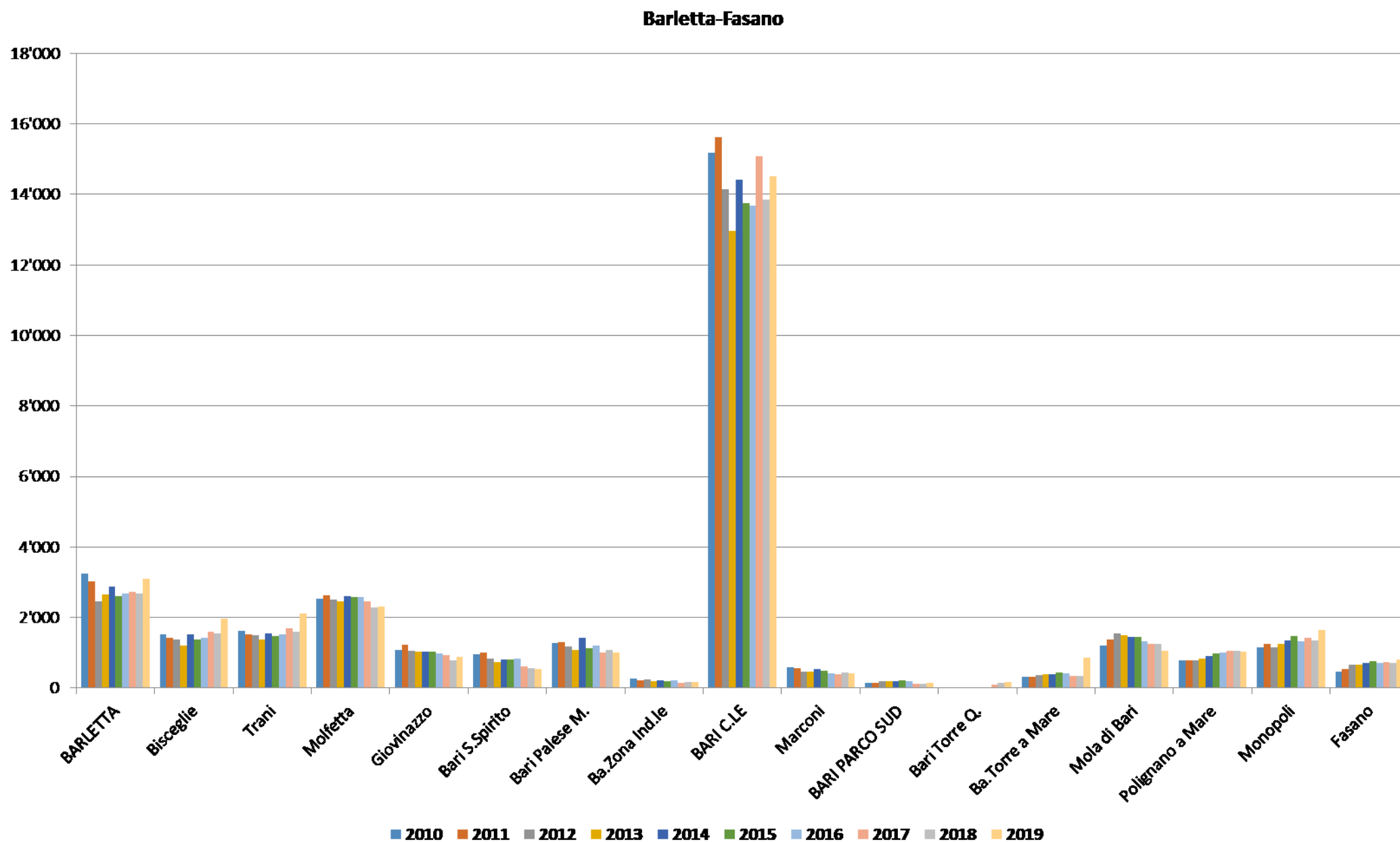


Fonte: ASSET

1.3.3 Trasporto ferroviario

Analisi della domanda su servizi ferroviari - Trenitalia: **Direttrice Barletta-Fasano**

Saliti medi alle stazioni in una giornata feriale invernale 2010-2019

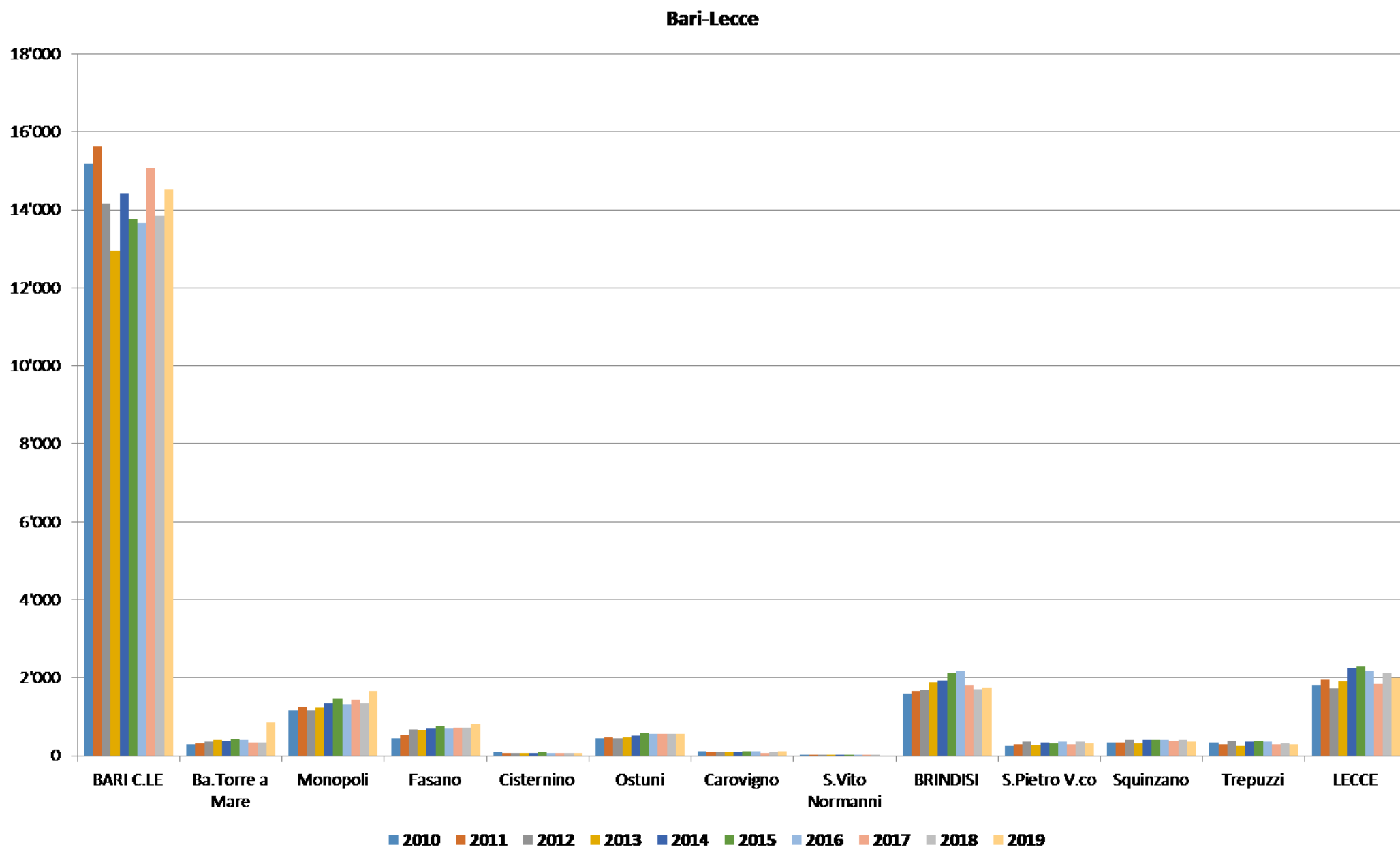


Fonte: ASSET

1.3.3 Trasporto ferroviario

Analisi della domanda su servizi ferroviari - Trenitalia: *Direttrice Bari-Lecce*

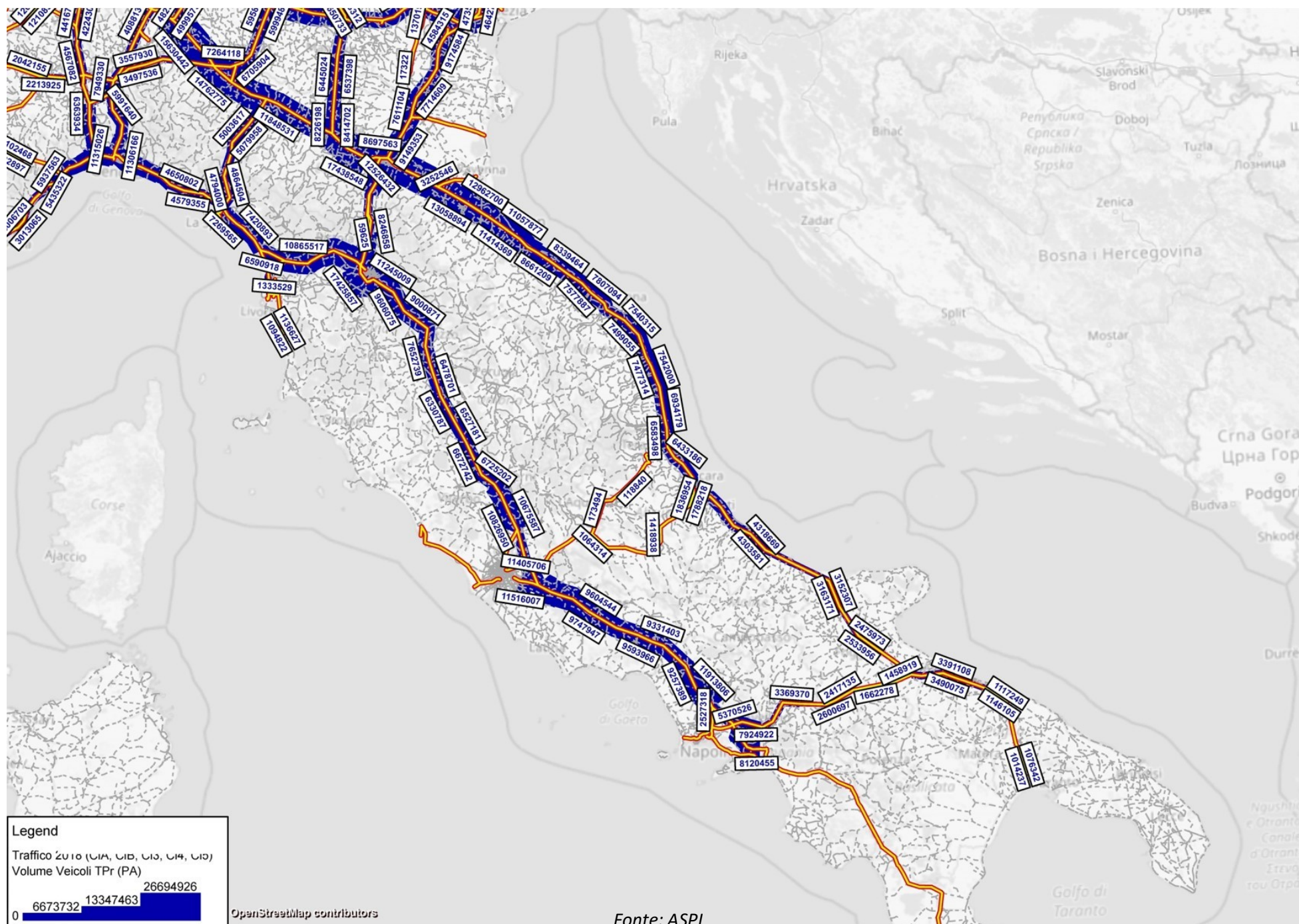
Saliti medi alle stazioni in una giornata feriale invernale 2010-2019



Fonte: ASSET

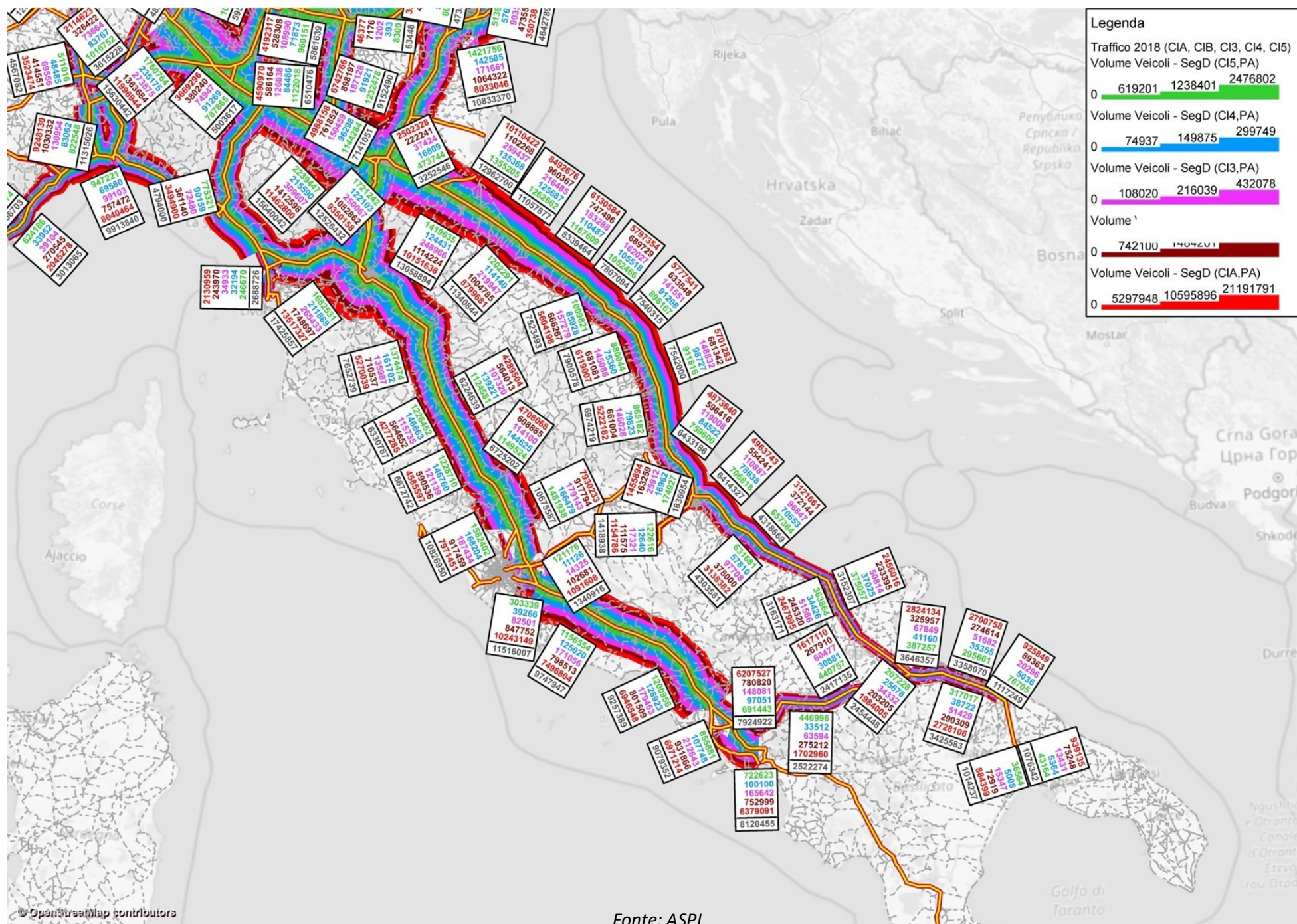
1.3.4 Trasporto stradale

ASPI 2018 - Traffico annuo



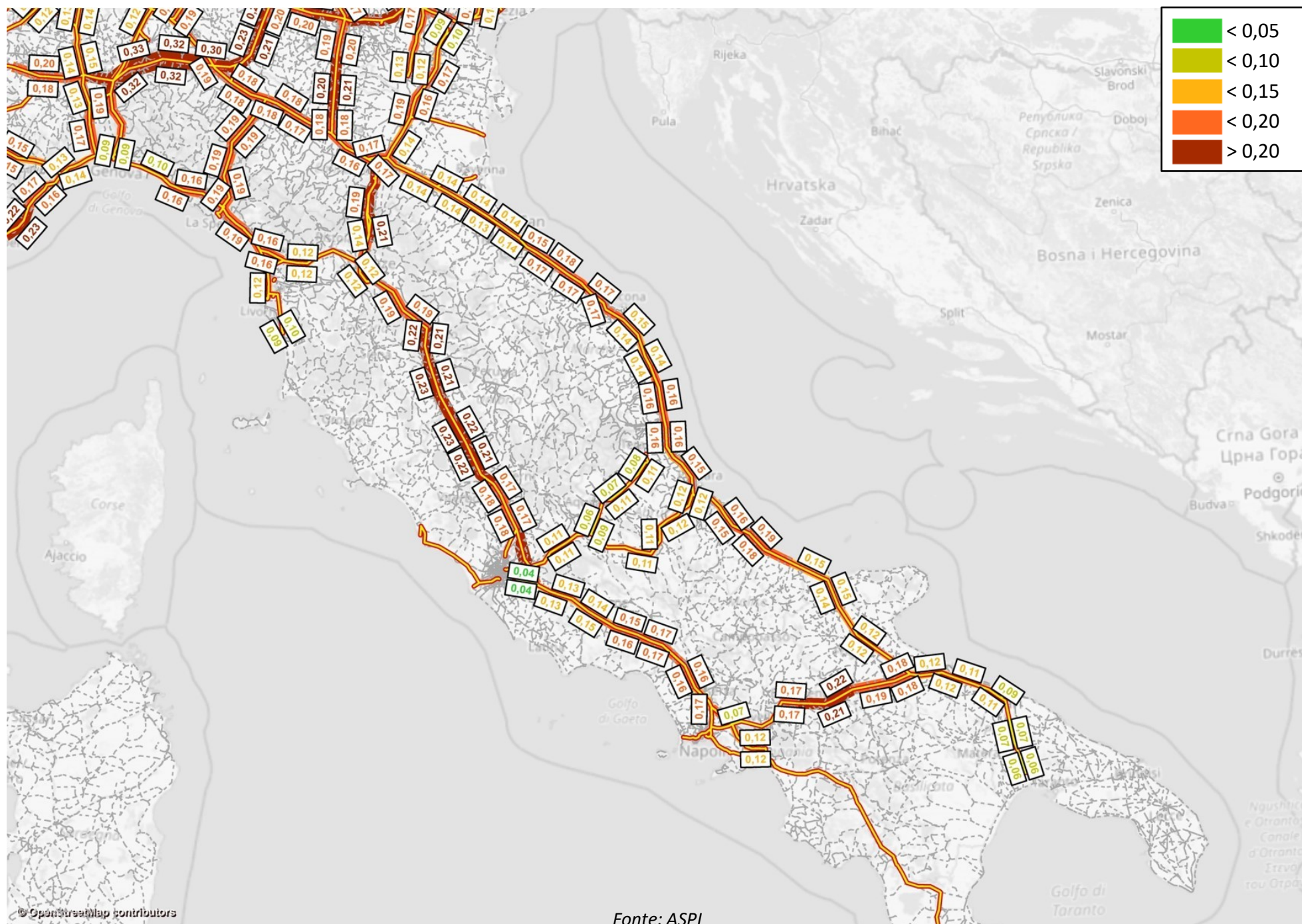
1.3.4 Trasporto stradale

ASPI 2018 - Traffico annuo distinto per classi veicolari di pedaggio



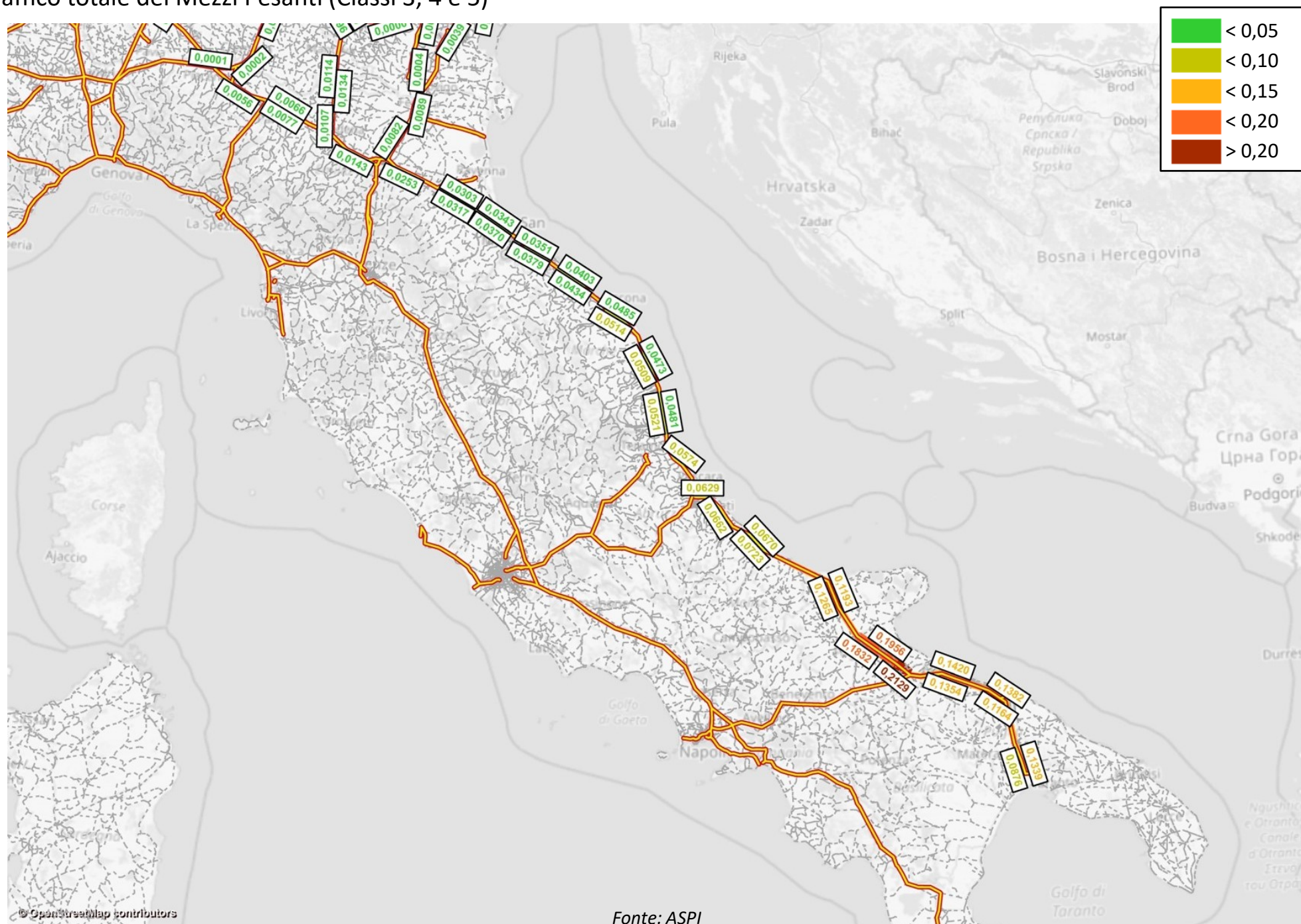
1.3.4 Trasporto stradale

ASPI 2018 - Traffico Annuo - Incidenza traffico dei Mezzi Pesanti (Classi 3, 4 e 5) rispetto al traffico totale



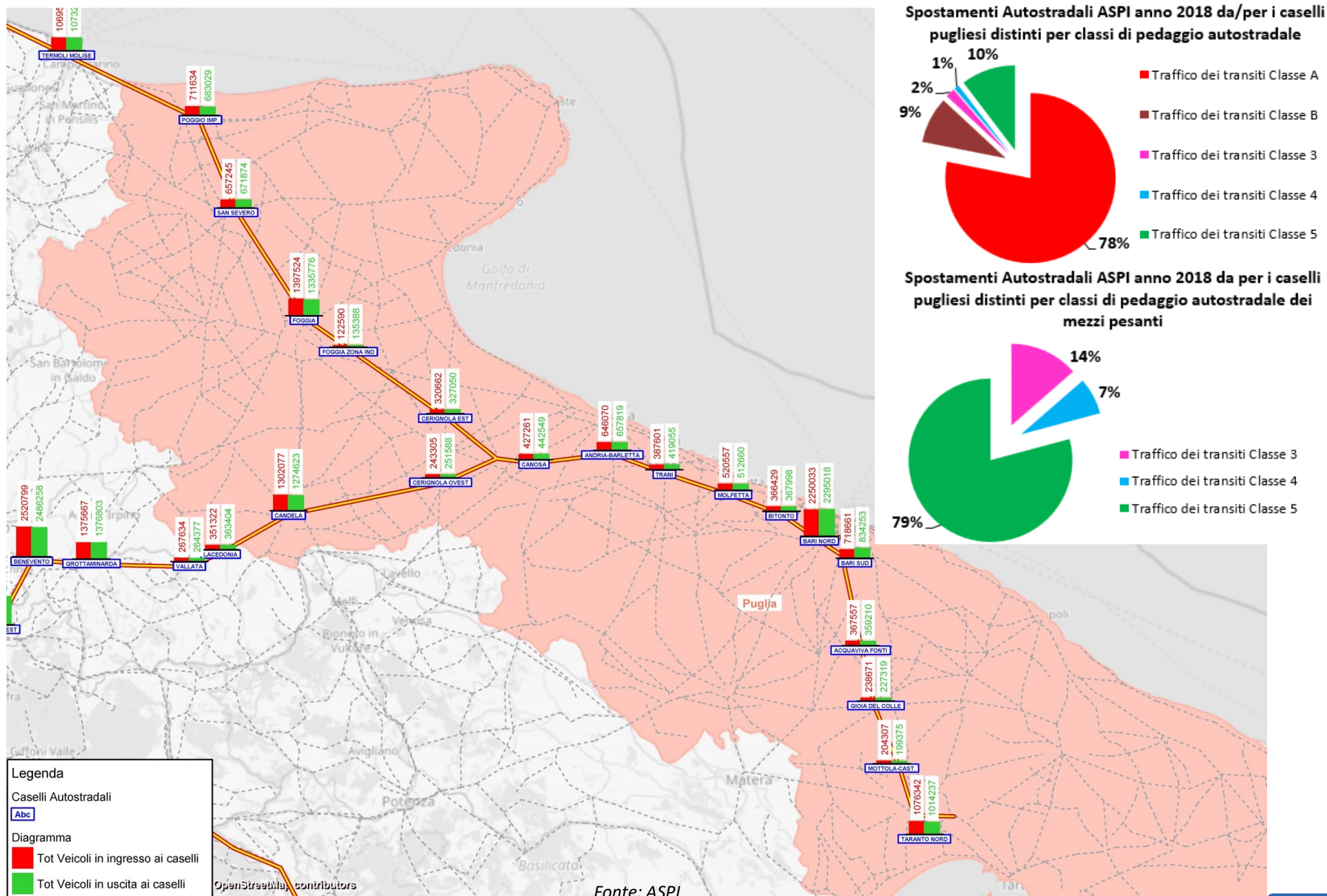
1.3.4 Trasporto stradale

ASPI 2018 - Traffico Annuo - Incidenza traffico dei Mezzi Pesanti (Classi 3, 4 e 5) di attraversamento rispetto al traffico totale dei Mezzi Pesanti (Classi 3, 4 e 5)



1.3.4 Trasporto stradale

ASPI 2018 Traffico annuo - Totale veicoli in ingresso e uscita dai caselli autostradali interni alla Regione Puglia



1.3.4 Trasporto stradale

Tabella 17: Sezioni del sistema PANAMA - Dati di traffico ANAS 1/2

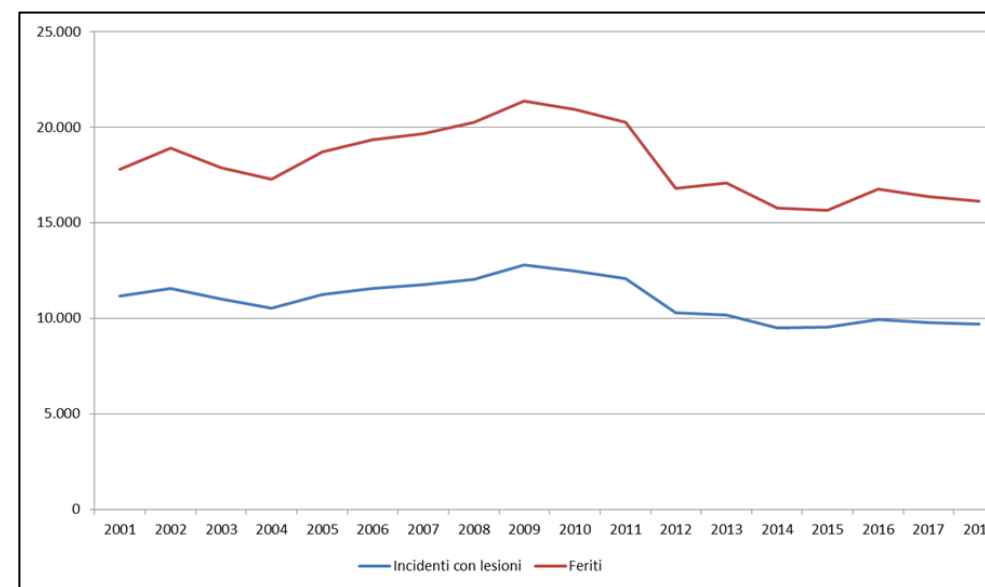
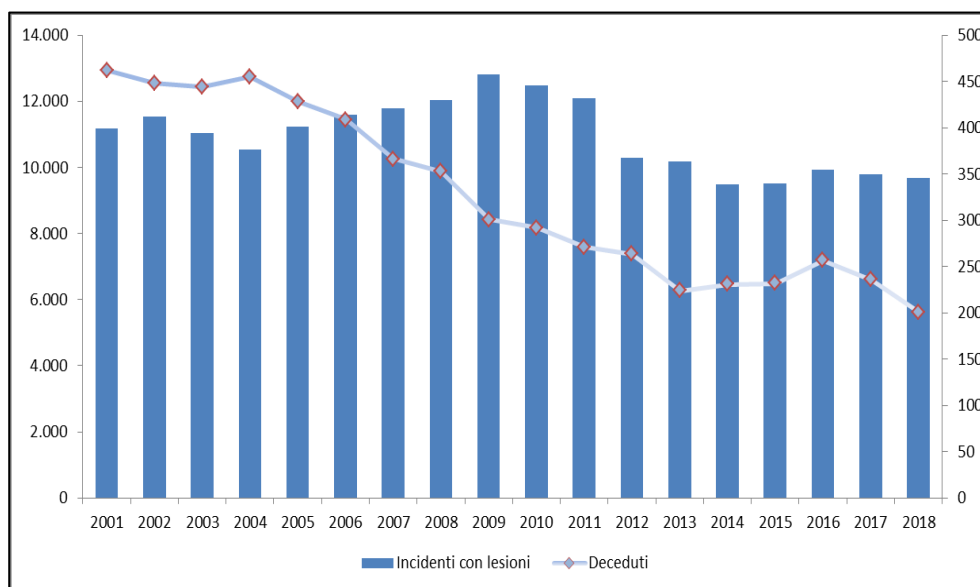
| Codice Sezione | Strada | X | Y | Volume Veicoli Leggeri Giorno Feriale Invernale | Volume Mezi Pesanti Giorno Feriale Invernale | Volume Veicoli Leggeri Giorno Festivo Invernale | Volume Mezi Pesanti Giorno Festivo Invernale | Volume Veicoli Leggeri Ora di Punta del Mattino Giorno Feriale Invernale | Volume Mezzi Pesanti Ora di Punta del Mattino Giorno Feriale Invernale | Volume Veicoli Leggeri Ora di Punta del Pomeriggio Giorno Feriale Invernale | Volume Mezzi Pesanti Ora di Punta del Pomeriggio Giorno Feriale Invernale | Volume Veicoli Leggeri Ora di Punta del Mattino Giorno Festivo Invernale | Volume Mezzi Pesanti Ora di Punta del Mattino Giorno Festivo Invernale | Volume Veicoli Leggeri Ora di Punta del Pomeriggio Giorno Festivo Invernale | Volume Mezzi Pesanti Ora di Punta del Pomeriggio Giorno Festivo Invernale |
|-------------------|--------|-------------|-------------|--|---|--|---|---|---|---|--|---|---|---|--|
| 1001_Ascendente | SS99 | 1137803,992 | 4542390,609 | 7472 | 612 | 6329 | 222 | 620 | 51 | 481 | 39 | 188 | 7 | 575 | 20 |
| 1001_Discendente | SS99 | 1137713,533 | 4542619,921 | 7452 | 611 | 6564 | 231 | 418 | 34 | 705 | 58 | 131 | 5 | 500 | 18 |
| 1254_Ascendente | SS272 | 1041968,551 | 4638734,97 | 1709 | 67 | 1387 | 45 | 115 | 5 | 125 | 5 | 54 | 2 | 95 | 3 |
| 1254_Discendente | SS272 | 1041967,211 | 4638734,715 | 1647 | 65 | 1408 | 46 | 114 | 4 | 119 | 5 | 62 | 2 | 120 | 4 |
| 1255_Ascendente | SS7 | 1158086,799 | 4529876,723 | 1086 | 122 | 1003 | 47 | 58 | 7 | 84 | 9 | 25 | 1 | 95 | 4 |
| 1255_Discendente | SS7 | 1158084,508 | 4529876,938 | 984 | 111 | 910 | 42 | 84 | 9 | 72 | 8 | 28 | 1 | 61 | 3 |
| 1256_Ascendente | SS272 | 1066660,535 | 4639783,299 | 565 | 28 | 641 | 46 | 36 | 2 | 30 | 1 | 29 | 2 | 31 | 2 |
| 1256_Discendente | SS272 | 1066676,55 | 4639785,187 | 600 | 29 | 698 | 50 | 46 | 2 | 47 | 2 | 23 | 2 | 69 | 5 |
| 1259_Ascendente | SS274 | 1275610,478 | 4467194,056 | 6045 | 318 | 5362 | 203 | 379 | 20 | 413 | 22 | 115 | 4 | 339 | 13 |
| 1259_Discendente | SS274 | 1275611,828 | 4467193,916 | 5309 | 279 | 4485 | 170 | 451 | 24 | 355 | 19 | 167 | 6 | 580 | 22 |
| 16001_Ascendente | SS275 | 1302653,758 | 4447636 | 1093 | 19 | 2094 | 16 | 88 | 1 | 62 | 1 | 201 | 1 | 109 | 1 |
| 16001_Discendente | SS275 | 1302558,151 | 4447909,934 | 1119 | 19 | 2085 | 15 | 83 | 1 | 80 | 1 | 115 | 1 | 202 | 2 |
| 16003_Ascendente | SS275 | 1294473,698 | 4480338,562 | 8443 | 282 | 7214 | 86 | 544 | 18 | 628 | 21 | 171 | 2 | 636 | 8 |
| 16003_Discendente | SS275 | 1294588,619 | 4480792,981 | 6743 | 225 | 5063 | 61 | 557 | 19 | 435 | 15 | 179 | 2 | 595 | 7 |
| 16004_Ascendente | SS695 | 1308232,569 | 4486849,481 | 2215 | 64 | 2328 | 32 | 184 | 5 | 141 | 4 | 73 | 1 | 149 | 2 |
| 16004_Discendente | SS695 | 1308116,781 | 4487132,386 | 1998 | 58 | 2022 | 28 | 126 | 4 | 154 | 4 | 52 | 1 | 247 | 3 |
| 16006_Ascendente | SS694 | 1277409,199 | 4504375,077 | 19724 | 892 | 12975 | 228 | 1698 | 77 | 1362 | 62 | 333 | 6 | 1199 | 21 |
| 16006_Discendente | SS694 | 1277318,843 | 4504401,547 | 21112 | 955 | 13626 | 239 | 2155 | 98 | 1216 | 55 | 466 | 8 | 1261 | 22 |
| 16007_Ascendente | SS16 | 1281030,863 | 4505308,764 | 11132 | 252 | 8170 | 75 | 544 | 12 | 817 | 18 | 135 | 1 | 503 | 5 |
| 16007_Discendente | SS16 | 1281040,954 | 4505368,214 | 14634 | 331 | 12734 | 117 | 1177 | 27 | 1083 | 25 | 269 | 2 | 1401 | 13 |
| 16008_Ascendente | SS694 | 1275632,815 | 4506866,498 | 20456 | 1249 | 15181 | 326 | 1455 | 89 | 1503 | 92 | 362 | 8 | 1305 | 28 |
| 16008_Discendente | SS694 | 1276134,557 | 4507440,409 | 18291 | 1116 | 13289 | 285 | 1064 | 65 | 1295 | 79 | 377 | 8 | 1384 | 30 |
| 16009_Ascendente | SS7 | 1240567,374 | 4527241,191 | 9240 | 842 | 7825 | 227 | 831 | 76 | 704 | 64 | 204 | 6 | 1029 | 30 |
| 16009_Discendente | SS7 | 1240151,874 | 4527064,069 | 9691 | 883 | 8231 | 239 | 572 | 52 | 669 | 61 | 262 | 8 | 573 | 17 |
| 16010_Ascendente | SS7 | 1223455,988 | 4523300,094 | 5320 | 808 | 4526 | 256 | 357 | 54 | 386 | 59 | 154 | 9 | 378 | 21 |
| 16010_Discendente | SS7 | 1223028,745 | 4522720,676 | 7107 | 1079 | 5274 | 299 | 504 | 76 | 451 | 69 | 221 | 12 | 429 | 24 |
| 16011_Ascendente | SS7ter | 1207588,377 | 4512384,27 | 10668 | 351 | 8900 | 114 | 461 | 15 | 769 | 25 | 191 | 2 | 673 | 9 |
| 16011_Discendente | SS7ter | 1207242,716 | 4512421,963 | 11526 | 379 | 9365 | 120 | 919 | 30 | 771 | 25 | 292 | 4 | 876 | 11 |
| 16012_Ascendente | SS7 | 1202492,631 | 4517631,71 | 14771 | 1208 | 10475 | 332 | 898 | 73 | 1165 | 95 | 287 | 9 | 832 | 26 |
| 16012_Discendente | SS7 | 1201414,778 | 4517151,227 | 15805 | 1293 | 11080 | 351 | 1197 | 98 | 942 | 77 | 447 | 14 | 772 | 24 |
| 16013_Ascendente | SS172 | 1200685,054 | 4519959,553 | 8587 | 310 | 6834 | 119 | 741 | 27 | 465 | 17 | 196 | 3 | 537 | 9 |
| 16013_Discendente | SS172 | 1200741,706 | 4520263,801 | 9101 | 329 | 7109 | 124 | 469 | 17 | 678 | 24 | 200 | 4 | 437 | 8 |
| 16014_Ascendente | SS7 | 1192123,23 | 4518764,278 | 7432 | 686 | 6090 | 259 | 504 | 47 | 465 | 43 | 152 | 6 | 528 | 22 |
| 16014_Discendente | SS7 | 1192037,687 | 4518839,117 | 6760 | 624 | 5393 | 229 | 417 | 38 | 455 | 42 | 267 | 11 | 336 | 14 |
| 16015_Ascendente | SS106 | 1189092,566 | 4517957,788 | 6065 | 1196 | 4833 | 314 | 536 | 106 | 336 | 66 | 138 | 9 | 473 | 31 |
| 16015_Discendente | SS106 | 1185043,81 | 4518164,571 | 7192 | 1418 | 5518 | 358 | 465 | 92 | 503 | 99 | 385 | 25 | 282 | 18 |
| 16017_Ascendente | SS100 | 1181101,964 | 4529850,451 | 8377 | 1393 | 7089 | 459 | 575 | 95 | 519 | 86 | 223 | 14 | 544 | 35 |
| 16017_Discendente | SS100 | 1181101,533 | 4529850,575 | 8190 | 1361 | 6418 | 416 | 538 | 90 | 576 | 96 | 294 | 19 | 471 | 30 |
| 16018_Ascendente | SS7 | 1177939,674 | 4523719,989 | 4924 | 175 | 3275 | 74 | 313 | 11 | 333 | 12 | 103 | 2 | 236 | 5 |
| 16018_Discendente | SS7 | 1177921,404 | 4523723,911 | 4603 | 163 | 2962 | 67 | 265 | 9 | 333 | 12 | 114 | 3 | 158 | 4 |
| 16019_Ascendente | SS172 | 1203665,567 | 4544106,836 | 7055 | 292 | 6921 | 134 | 456 | 19 | 512 | 21 | 172 | 3 | 469 | 9 |
| 16019_Discendente | SS172 | 1203537,991 | 4544408,148 | 6522 | 270 | 6299 | 122 | 427 | 18 | 468 | 19 | 203 | 4 | 508 | 10 |
| 16020_Ascendente | SS379 | 1215646,673 | 4553946,346 | 8191 | 1371 | 7914 | 487 | 639 | 107 | 543 | 91 | 228 | 14 | 723 | 44 |
| 16020_Discendente | SS379 | 1215324,444 | 4554013,508 | 7525 | 1260 | 7324 | 450 | 549 | 92 | 468 | 78 | 390 | 24 | 552 | 34 |
| 16021_Ascendente | SS100 | 1168241,216 | 4560914,165 | 8541 | 1127 | 6711 | 324 | 502 | 66 | 619 | 82 | 166 | 8 | 506 | 24 |
| 16021_Discendente | SS100 | 1168270,788 | 4560921,337 | 9995 | 1319 | 8136 | 393 | 769 | 102 | 742 | 98 | 357 | 17 | 778 | 38 |

1.3.4 Trasporto stradale

Tabella 17: Sezioni del sistema PANAMA - Dati di traffico ANAS 2/2

| Codice Sezione | Strada | X | Y | Volume Veicoli Leggeri Giorno Feriale Invernale | Volume Mezzi Pesanti Giorno Feriale Invernale | Volume Veicoli Leggeri Giorno Festivo Invernale | Volume Mezzi Pesanti Giorno Festivo Invernale | Volume Veicoli Leggeri Ora di Punta del Mattino Giorno Feriale Invernale | Volume Mezzi Pesanti Ora di Punta del Mattino Giorno Feriale Invernale | Volume Veicoli Leggeri Ora di Punta del Pomeriggio Giorno Feriale Invernale | Volume Mezzi Pesanti Ora di Punta del Pomeriggio Giorno Feriale Invernale | Volume Veicoli Leggeri Ora di Punta del Mattino Giorno Festivo Invernale | Volume Mezzi Pesanti Ora di Punta del Mattino Giorno Festivo Invernale | Volume Veicoli Leggeri Ora di Punta del Pomeriggio Giorno Festivo Invernale | Volume Mezzi Pesanti Ora di Punta del Pomeriggio Giorno Festivo Invernale |
|-------------------|-----------|-------------|-------------|--|--|--|--|---|---|---|--|---|---|---|--|
| 16033_Ascendente | SS90 | 1028082,889 | 4585607,115 | 608 | 103 | 506 | 31 | 46 | 8 | 33 | 5 | 17 | 1 | 50 | 3 |
| 16033_Discendente | SS90 | 1028082,307 | 4585606,443 | 613 | 103 | 530 | 32 | 35 | 6 | 57 | 10 | 22 | 1 | 39 | 2 |
| 16034_Ascendente | SS17 | 1000845,874 | 4612233,085 | 963 | 133 | 783 | 37 | 83 | 11 | 68 | 9 | 29 | 1 | 67 | 3 |
| 16034_Discendente | SS17 | 1000095,16 | 4612587,538 | 1000 | 138 | 767 | 37 | 59 | 8 | 76 | 10 | 26 | 1 | 63 | 3 |
| 16035_Ascendente | SS16 | 1010436,872 | 4659373,219 | 2133 | 691 | 1970 | 205 | 95 | 31 | 180 | 59 | 51 | 5 | 148 | 15 |
| 16035_Discendente | SS16 | 1009122,708 | 4659673,181 | 2095 | 679 | 1773 | 184 | 137 | 44 | 121 | 39 | 64 | 7 | 157 | 16 |
| 16043_Ascendente | SS89 | 1091963,745 | 4658380,246 | 109 | 1 | 121 | 1 | 9 | 0 | 4 | 0 | 11 | 0 | 7 | 0 |
| 16043_Discendente | SS89 | 1091964,703 | 4658381,977 | 140 | 1 | 155 | 1 | 9 | 0 | 9 | 0 | 7 | 0 | 21 | 0 |
| 261_Ascendente | SS16 | 1024423,45 | 4646297,636 | 2000 | 695 | 1940 | 236 | 98 | 34 | 163 | 57 | 50 | 6 | 158 | 19 |
| 261_Discendente | SS16 | 1024423,849 | 4646296,763 | 1988 | 691 | 1965 | 239 | 122 | 42 | 108 | 37 | 87 | 11 | 127 | 15 |
| 264_Ascendente | SS673 | 1048986,97 | 4607034,82 | 7334 | 998 | 5803 | 336 | 499 | 68 | 562 | 76 | 158 | 9 | 494 | 29 |
| 264_Discendente | SS673 | 1048988,82 | 4607035,268 | 7234 | 985 | 6030 | 349 | 475 | 65 | 473 | 64 | 229 | 13 | 470 | 27 |
| 276_Ascendente | SS16 | 1282525,293 | 4500292,477 | 17112 | 672 | 15381 | 297 | 861 | 34 | 1281 | 50 | 281 | 5 | 1097 | 21 |
| 276_Discendente | SS16 | 1282545,138 | 4500296,265 | 16842 | 661 | 14979 | 289 | 1604 | 63 | 1110 | 44 | 415 | 8 | 1713 | 33 |
| 277_Ascendente | SS16 | 1292143,408 | 4484578,83 | 11455 | 541 | 10357 | 304 | 671 | 32 | 842 | 40 | 255 | 7 | 692 | 20 |
| 277_Discendente | SS16 | 1292073,46 | 4484612,972 | 11689 | 552 | 10664 | 313 | 952 | 45 | 712 | 34 | 334 | 10 | 1052 | 31 |
| 3075_Ascendente | SS272 | 1074723,233 | 4641794,142 | 530 | 28 | 707 | 54 | 37 | 2 | 31 | 2 | 29 | 2 | 43 | 3 |
| 3075_Discendente | SS272 | 1074734,278 | 4641793,84 | 534 | 29 | 758 | 58 | 39 | 2 | 39 | 2 | 28 | 2 | 76 | 6 |
| 655_Ascendente | SS89 | 1034540,949 | 4643811,832 | 3142 | 189 | 2238 | 61 | 155 | 9 | 230 | 14 | 62 | 2 | 115 | 3 |
| 655_Discendente | SS89 | 1034397,397 | 4643444,243 | 3948 | 237 | 2986 | 81 | 335 | 20 | 311 | 19 | 92 | 3 | 294 | 8 |
| 657_Ascendente | SS655 | 1048739,619 | 4575076,897 | 3107 | 1109 | 2939 | 304 | 222 | 79 | 189 | 67 | 104 | 11 | 198 | 21 |
| 657_Discendente | SS655 | 1048409,993 | 4575559,577 | 3123 | 1114 | 3104 | 321 | 200 | 72 | 248 | 88 | 128 | 13 | 325 | 34 |
| 658_Ascendente | SS89 | 1077903,129 | 4634472,569 | 3356 | 132 | 2993 | 76 | 292 | 12 | 266 | 10 | 99 | 3 | 322 | 8 |
| 658_Discendente | SS89 | 1078155,092 | 4634855,71 | 4015 | 158 | 3432 | 87 | 216 | 9 | 252 | 10 | 138 | 3 | 174 | 4 |
| 662_Ascendente | SS89dir-b | 1082253,322 | 4640383,721 | 136 | 8 | 141 | 5 | 7 | 0 | 11 | 1 | 5 | 0 | 15 | 0 |
| 662_Discendente | SS89dir-b | 1082254,803 | 4640383,081 | 126 | 7 | 145 | 5 | 11 | 1 | 7 | 0 | 12 | 0 | 6 | 0 |
| 666_Ascendente | SS90 | 1042818,255 | 4607242,216 | 1759 | 144 | 1732 | 67 | 165 | 14 | 140 | 12 | 51 | 2 | 131 | 5 |
| 666_Discendente | SS90 | 1042832,863 | 4607193,136 | 1658 | 136 | 1562 | 60 | 94 | 8 | 103 | 8 | 59 | 2 | 74 | 3 |
| 679_Ascendente | SS93 | 1103968,433 | 4596411,569 | 3116 | 430 | 3123 | 149 | 169 | 23 | 205 | 28 | 106 | 5 | 164 | 8 |
| 679_Discendente | SS93 | 1103968,433 | 4596411,569 | 3070 | 423 | 3033 | 145 | 235 | 32 | 214 | 30 | 76 | 4 | 249 | 12 |
| 704_Ascendente | SS100 | 1169511,995 | 4555597,478 | 9618 | 1298 | 8728 | 457 | 572 | 77 | 664 | 90 | 210 | 11 | 647 | 34 |
| 704_Discendente | SS100 | 1169304,611 | 4555953,276 | 9201 | 1241 | 8589 | 450 | 700 | 94 | 658 | 89 | 333 | 17 | 787 | 41 |
| 708_Ascendente | SS101 | 1271920,139 | 4485243,401 | 9280 | 378 | 8108 | 151 | 581 | 24 | 659 | 27 | 201 | 4 | 550 | 10 |
| 708_Discendente | SS101 | 1271935,009 | 4485244,913 | 9742 | 397 | 8520 | 159 | 990 | 40 | 607 | 25 | 274 | 5 | 999 | 19 |
| 735_Ascendente | SS106 | 1172008,82 | 4512515,263 | 6162 | 1418 | 6956 | 660 | 433 | 100 | 393 | 91 | 203 | 19 | 742 | 70 |
| 735_Discendente | SS106 | 1171998,44 | 4512518,754 | 6651 | 1530 | 6858 | 651 | 393 | 90 | 443 | 102 | 414 | 39 | 431 | 41 |

Dall'analisi dei dati rappresentati nella figura si è evidenziato che dal 2014 al 2018 il numero degli incidenti stradali ha registrato un andamento costante sui valori che non hanno superato le 10mila unità per anno. Nel 2014 si è segnalata una riduzione del numero di sinistri 7,3% e del numero dei feriti del 7,6% rispetto al 2013. Esaminando i dati del quinquennio preso in considerazione si è riscontrato solo nell'anno 2016 un incremento di sinistri, morti e feriti sebbene con valori inferiori a quelli registrati dal 2001 al 2013. Tuttavia i valori registrati nel 2016 hanno subito una sensibile riduzione sia nel 2017 - registrando una variazione dell'1,5% nel numero dei sinistri e del 7,6% nel numero dei decessi – sia nel 2018 registrando un decremento del 17,6% rispetto all'anno 2017 e del 21,8% rispetto all'anno 2016 nel numero dei decessi. Anche per l'indice di mortalità si è osservato un trend calante: si è infatti passati dai 2,4 morti ogni 100 incidenti registrati nel 2014 ai 2,1 morti ogni 100 incidenti del 2018; confortante anche il dato rilevato nel 2018 per il tasso di mortalità ² per incidente stradale che è pari a 50 morti per milione di abitanti. Tale valore si è ridotto se comparato al dato del 2013 (56 morti) e più che dimezzato se comparato al 2001 quando il livello del tasso era pari a 115 morti.

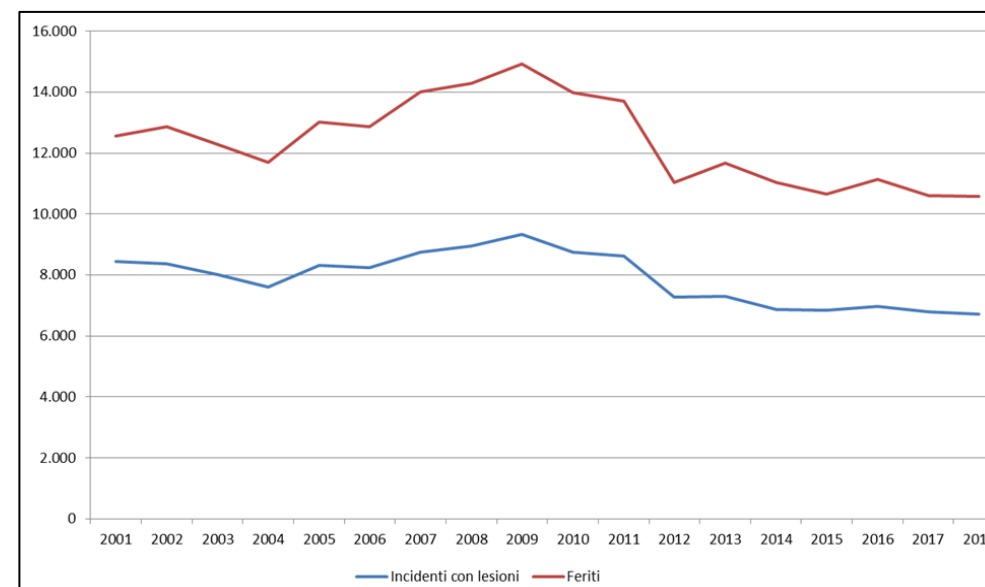
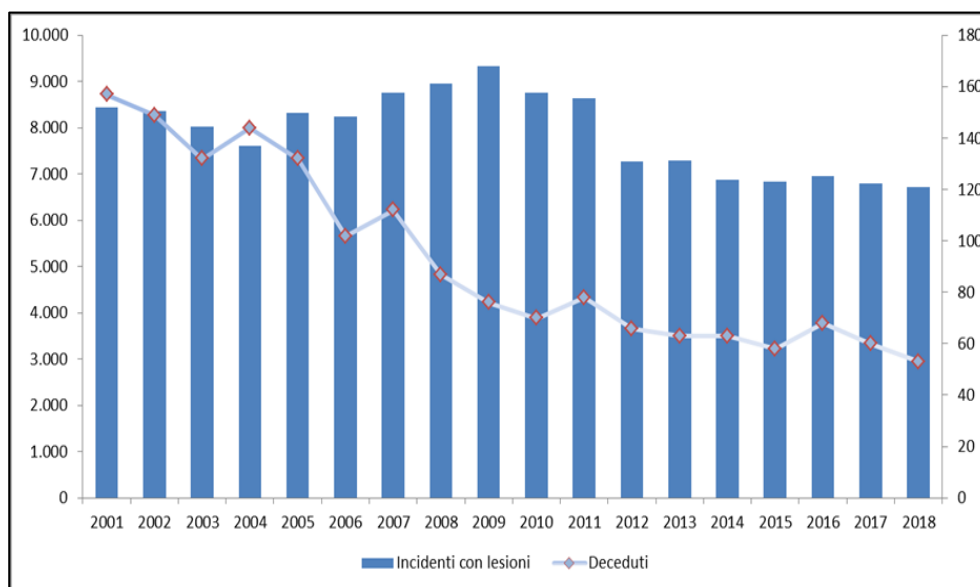


² Il tasso di mortalità è calcolato come il rapporto tra il numero di decessi ed il numero della popolazione residente.

1.3.5 Incidentalità stradale

La localizzazione degli incidenti - Strade interne al centro abitato

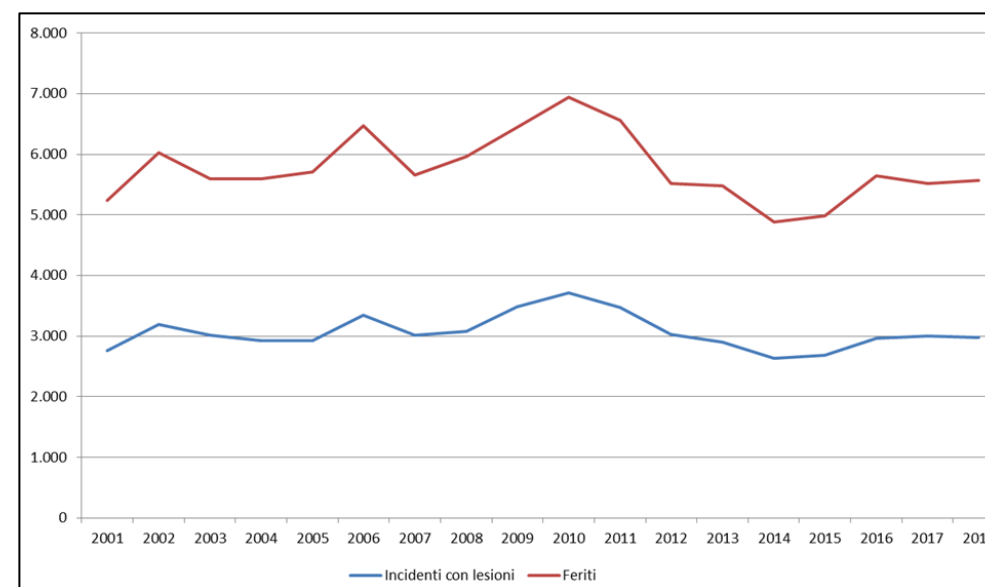
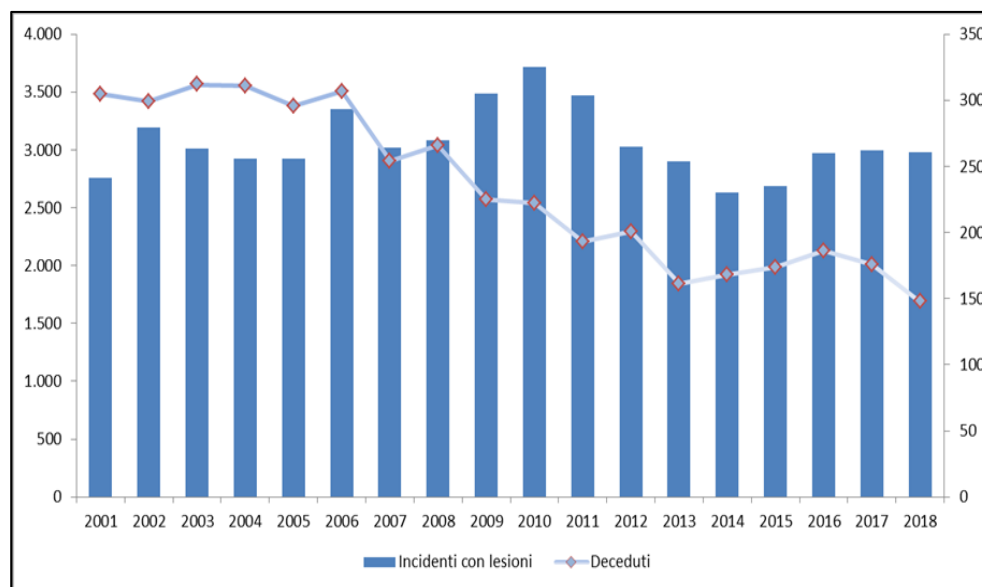
I centri abitati sono il principale luogo dove si verificano i sinistri stradali. L'abitudine degli spostamenti unitamente al traffico, gli ingorghi e rallentamenti hanno inciso particolarmente negli circa 6.800 sinistri registrati - in media - dal 2014 al 2018 (Figura 3). La mortalità per incidente stradale nei centri abitati è molto ridotta rispetto alle strade extraurbane: in media in questi anni si è registrato il 25% dei deceduti; nel 2018 sono deceduti 53 individui e si è osservata una riduzione del 15,9% rispetto al 2014 e del 66,2% rispetto al 2001. Per il 2018, l'indice di mortalità all'interno dei centri abitati è pari a 0,8 morti ogni 100 incidenti; nel 2014 era pari a 0,9 e nel 2001 era pari a 1,9 morti ogni cento incidenti.



1.3.5 Incidentalità stradale

La localizzazione degli incidenti - Strade esterne al centro abitato

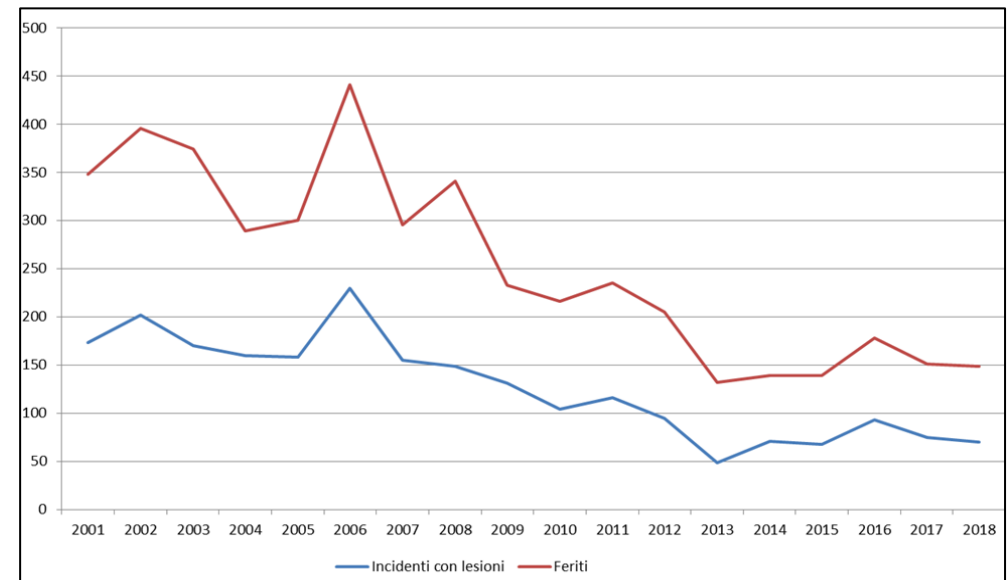
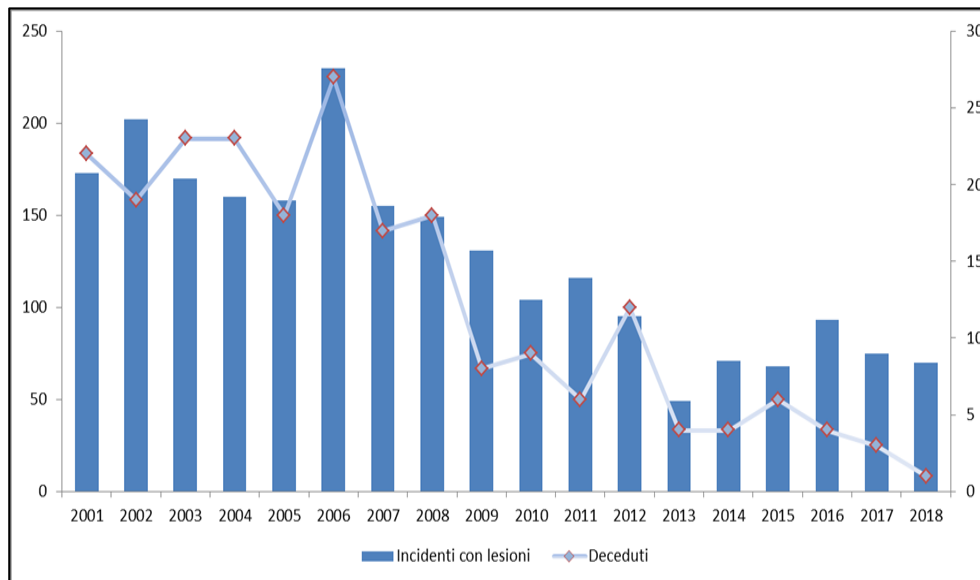
Nelle strade fuori dall'abitato si sono concentrati in media il 30% dei sinistri ed il 74% dei decessi. Anche al di fuori dei centri abitati la mortalità si è sensibilmente ridotta: dai 305 decessi registrati nel 2001 si è passati ai 168 del 2014 - con una riduzione del 45% - ed ai 148 del 2018 con una riduzione del 51% rispetto al 2001 e del 12% rispetto al 2014. Anche l'indice di mortalità ha registrato una contrazione passando da 6 morti ogni 100 incidenti del 2014 a 5 morti nel 2018 (nel 2001 l'indice segnalava 11 morti ogni 100 incidenti).



1.3.5 Incidentalità stradale

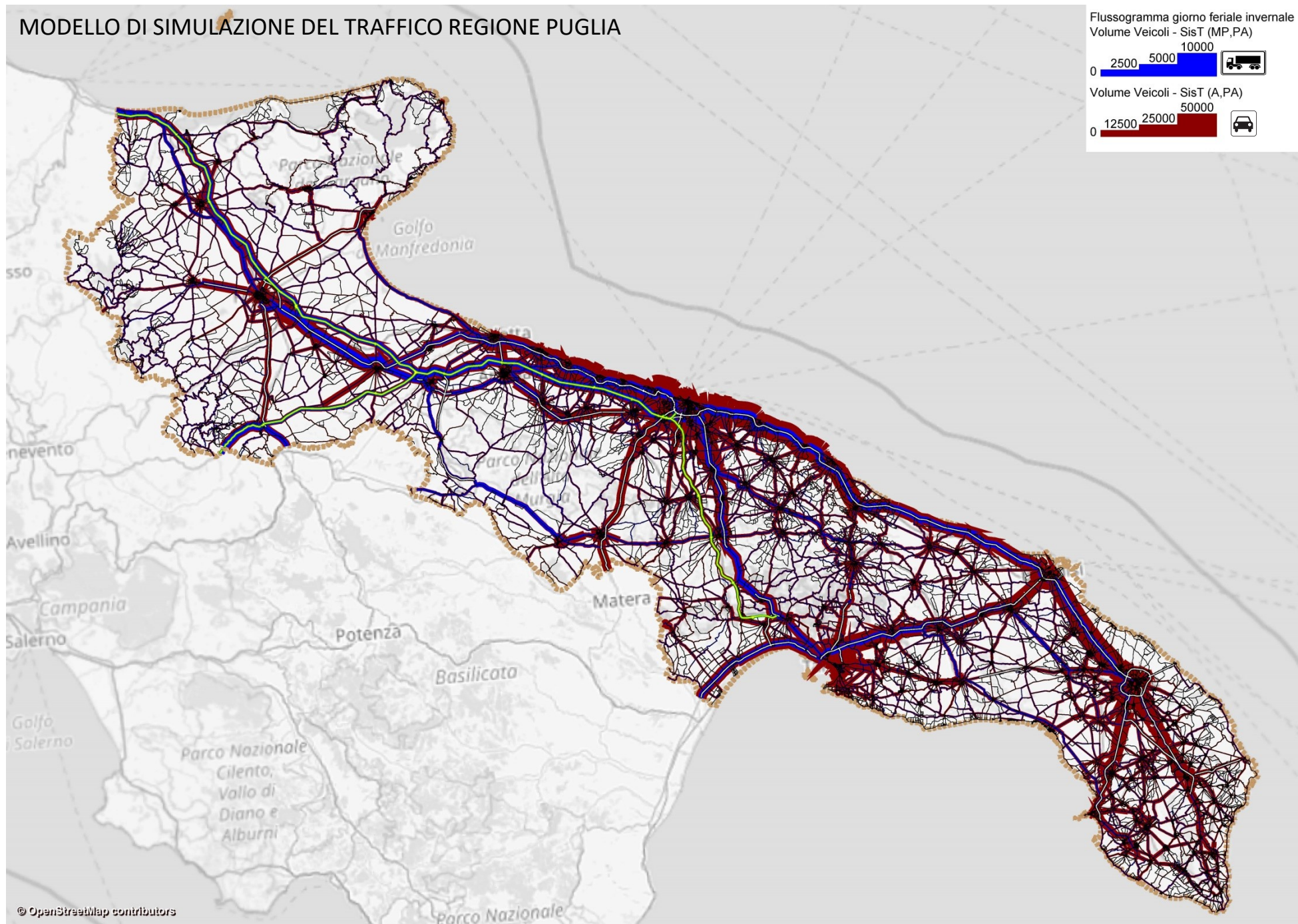
La localizzazione degli incidenti - Autostrada

Esaminando i dati inerenti l'incidentalità stradale avvenuta in autostrada si desume che dal 2014 al 2018 l'andamento dell'incidentalità stradale sia stato pressoché costante con valori medi pari a 75 sinistri annuali mentre la mortalità è passata dai 4 deceduti del 2014 ad un deceduto nel 2018 registrando una contrazione del 75%.



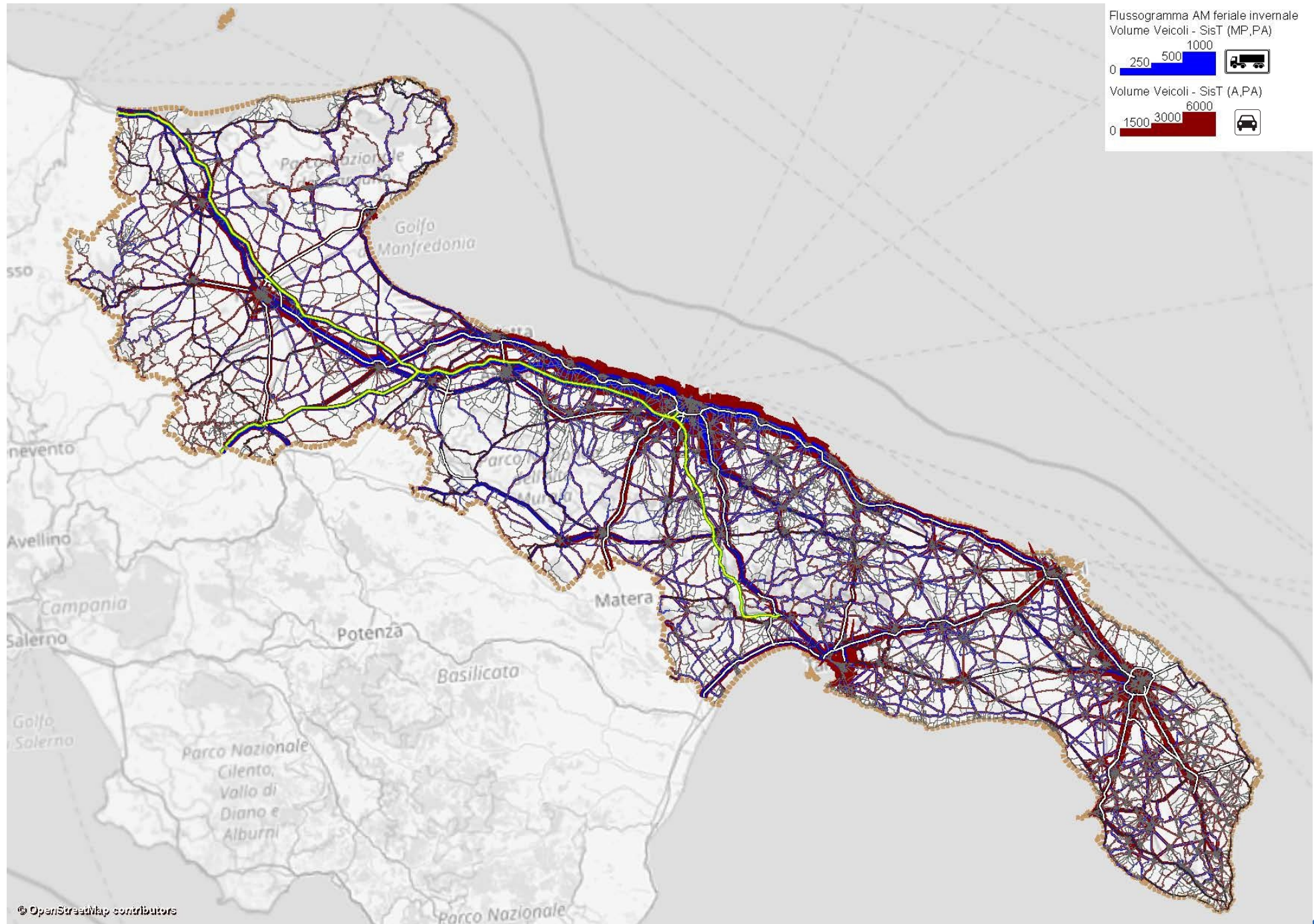
1.4 Ricostruzione della domanda di trasporto attuale

Flussogramma auto private e mezzi pesanti (giorno feriale invernale)



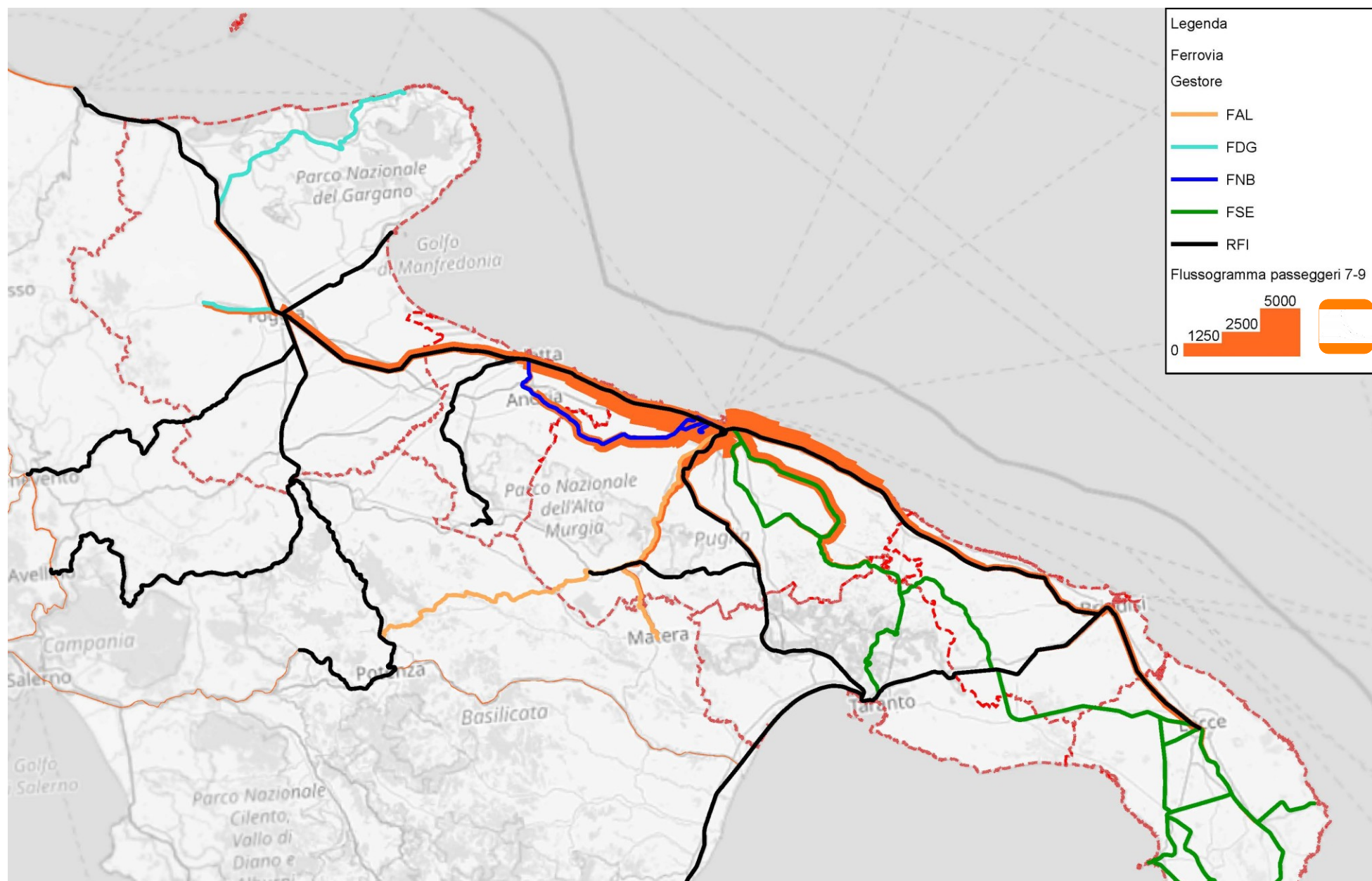
1.4 Ricostruzione della domanda di traffico attuale

Flussogramma auto private e mezzi pesanti (ora di punta del mattino)



1.4 Ricostruzione della domanda di traffico attuale

Flussogramma passeggeri su servizi ferroviari biorario 7-9 in un giorno feriale invernale (2019 TI-FdG-FAL, 2013 FSE-FNB)

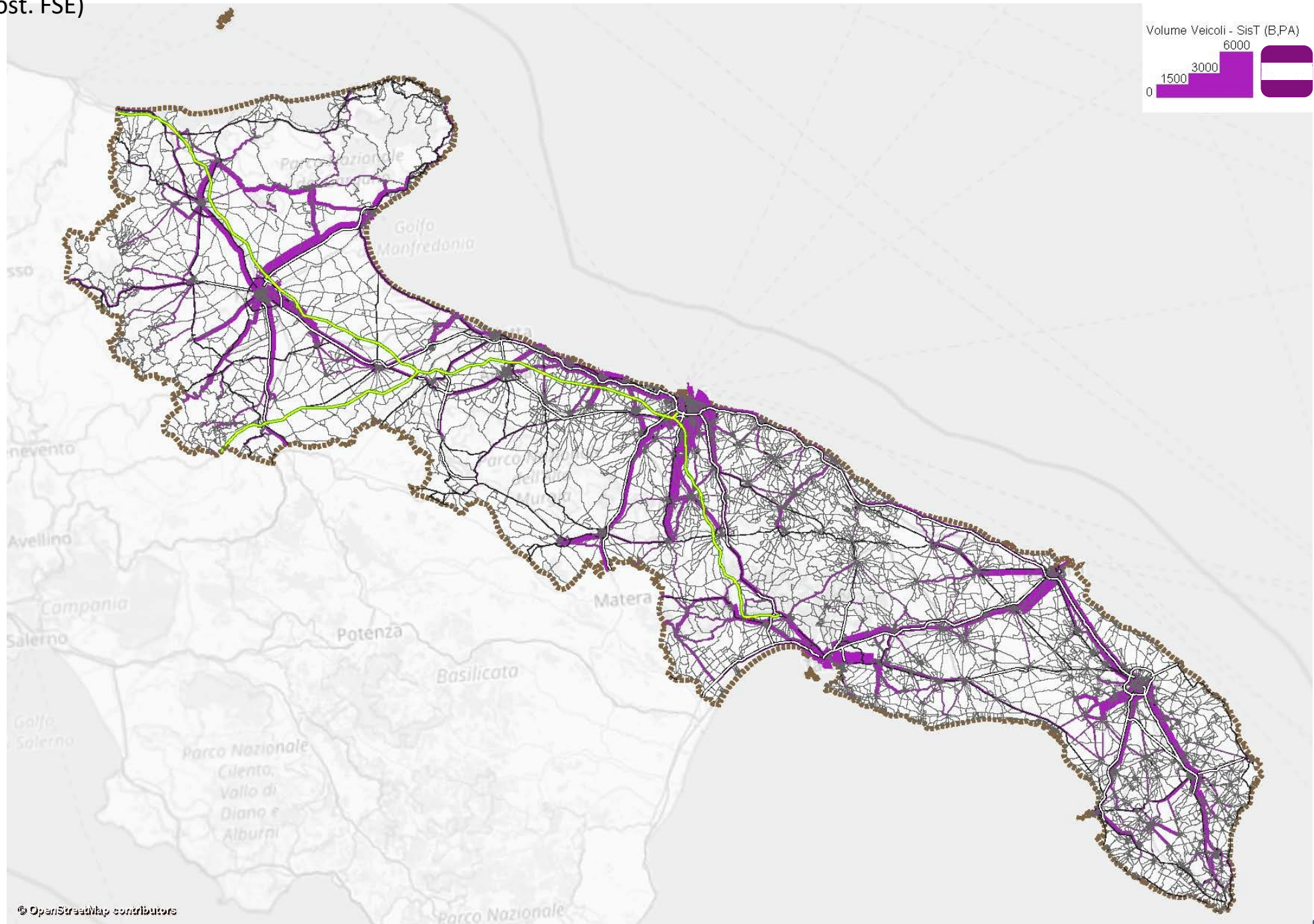


*Per le tratte di FNB sono stati considerati i dati ante incidente di Andria

**Per FSE quelli precedenti alla chiusura al traffico ferroviario della linea di Ferrovie del Sud Est (Bari – Putignano Via Conversano) a causa dei lavori di raddoppio ed ammodernamento dei circa 10 km tra Mungivacca e Noicattaro iniziati a giugno 2019.

1.4 Ricostruzione della domanda di traffico attuale

Flussogramma passeggeri biorario 6-8 in un giorno feriale invernale servizi automobilistici extraurbani (COTRAP 2019, sost. FAL e sost. FSE)

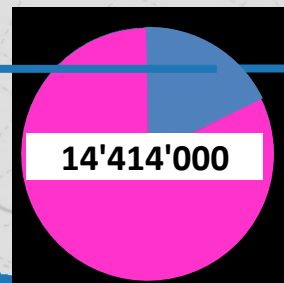


1.4.1 Elaborazioni alla scala regionale

Analisi domanda di traffico privato – veicoli leggeri: Spostamenti veicoli leggeri per classi di distanza

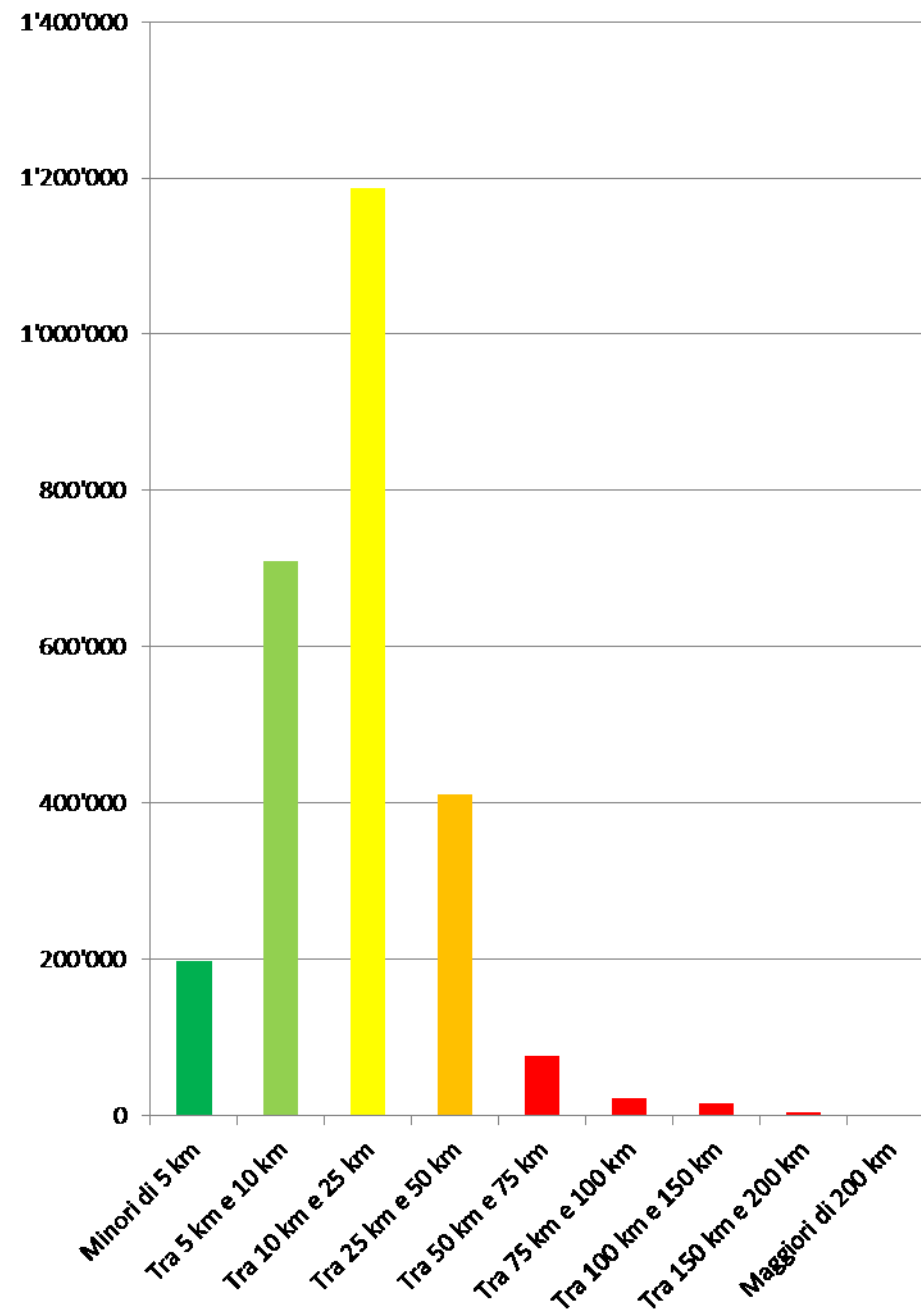


Totale Spostamenti interni-interni Regione Puglia – giorno feriale invernale



Spostamenti Intercomunalmente interni- interni alla Regione Puglia (no scambio) per classi di distanza

| | | |
|---------------------|------------------|-------------|
| Minori di 5 km | 198'200 | 8% |
| Tra 5 km e 10 km | 709'600 | 27% |
| Tra 10 km e 25 km | 1'187'700 | 45% |
| Tra 25 km e 50 km | 411'100 | 16% |
| Tra 50 km e 75 km | 76'700 | 3% |
| Tra 75 km e 100 km | 22'900 | 1% |
| Tra 100 km e 150 km | 15'300 | 1% |
| Tra 150 km e 200 km | 4'400 | 0% |
| Maggiori di 200 km | 1'500 | 0% |
| Totale | 2'627'400 | 100% |

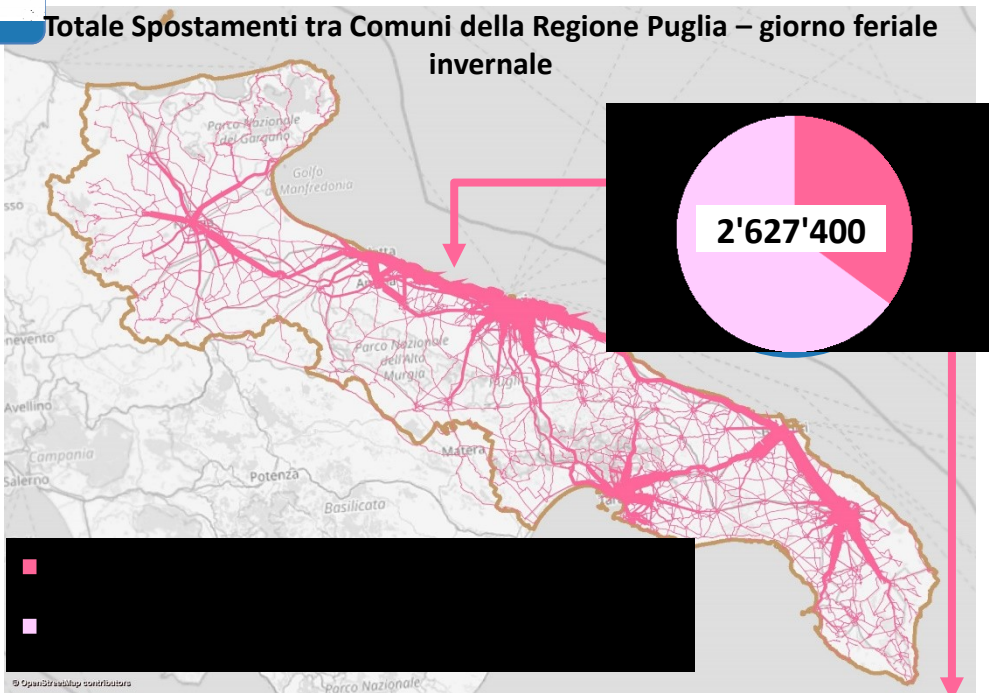


1.4.1 Elaborazioni alla scala regionale

Analisi domanda di traffico privato – veicoli leggeri: Spostamenti veicoli leggeri per classi di distanza

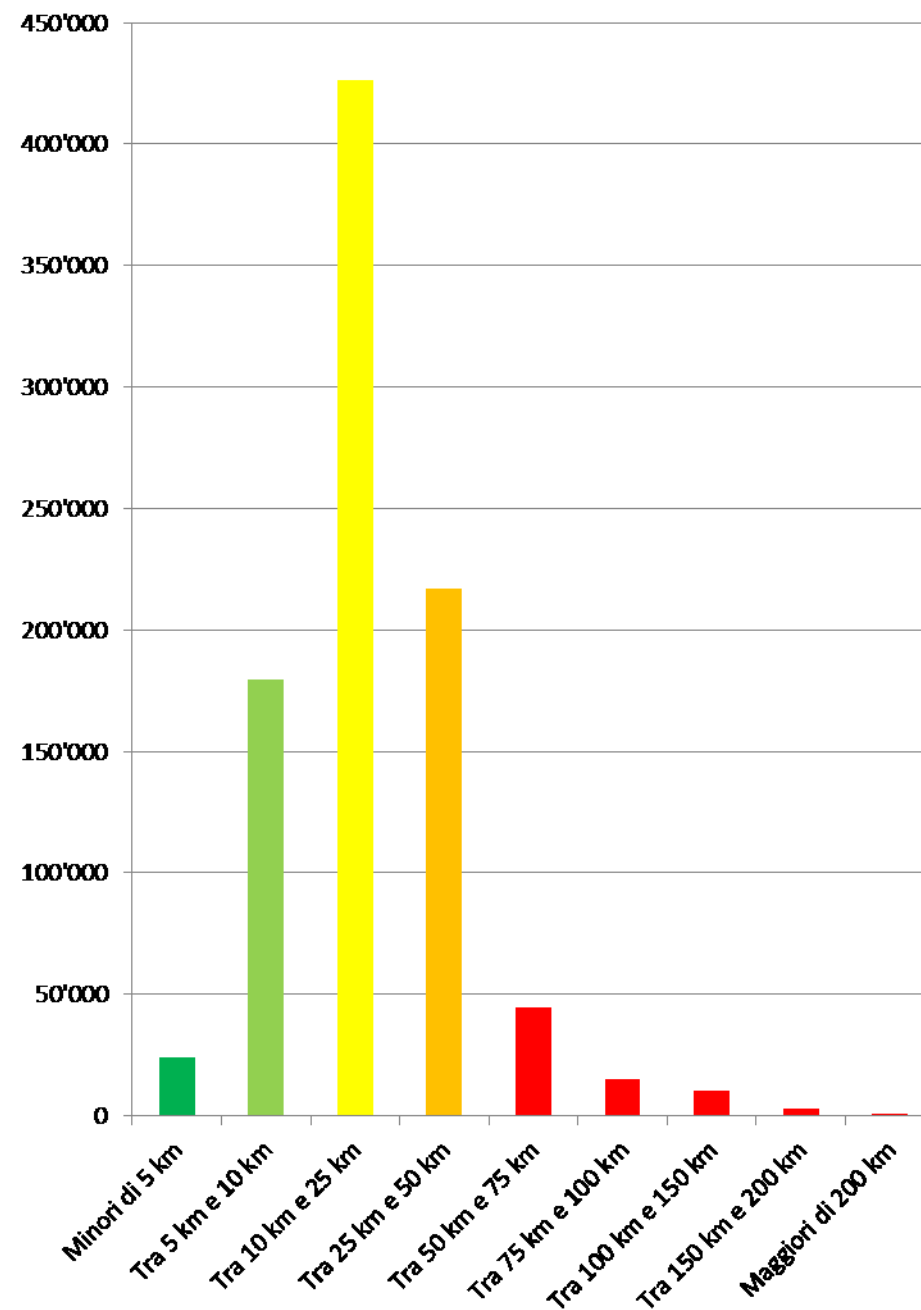


**Totale Spostamenti tra Comuni della Regione Puglia – giorno ferialle
invernale**



**Spostamenti di scambio tra Comuni della Regione Puglia che
coinvolgono almeno un Comune Capoluogo per classi di distanza**

| | | |
|---------------------|----------------|-------------|
| Minori di 5 km | 24'000 | 3% |
| Tra 5 km e 10 km | 179'600 | 20% |
| Tra 10 km e 25 km | 426'600 | 46% |
| Tra 25 km e 50 km | 216'800 | 24% |
| Tra 50 km e 75 km | 44'800 | 5% |
| Tra 75 km e 100 km | 15'100 | 2% |
| Tra 100 km e 150 km | 10'300 | 1% |
| Tra 150 km e 200 km | 2'800 | 0% |
| Maggiori di 200 km | 800 | 0% |
| Totale | 920'800 | 100% |

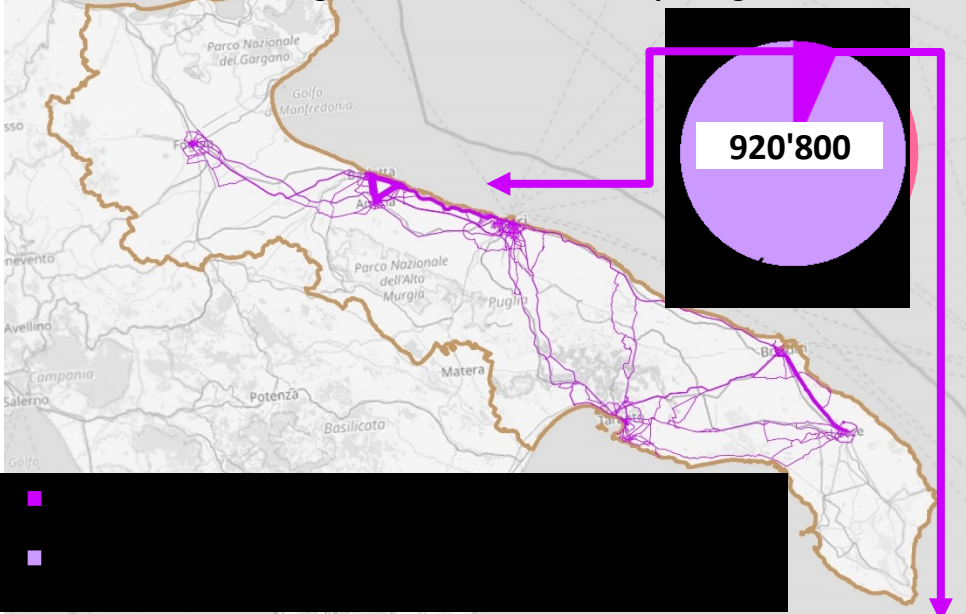


1.4.1 Elaborazioni alla scala regionale

Analisi domanda di traffico privato – veicoli leggeri: Spostamenti veicoli leggeri per classi di distanza

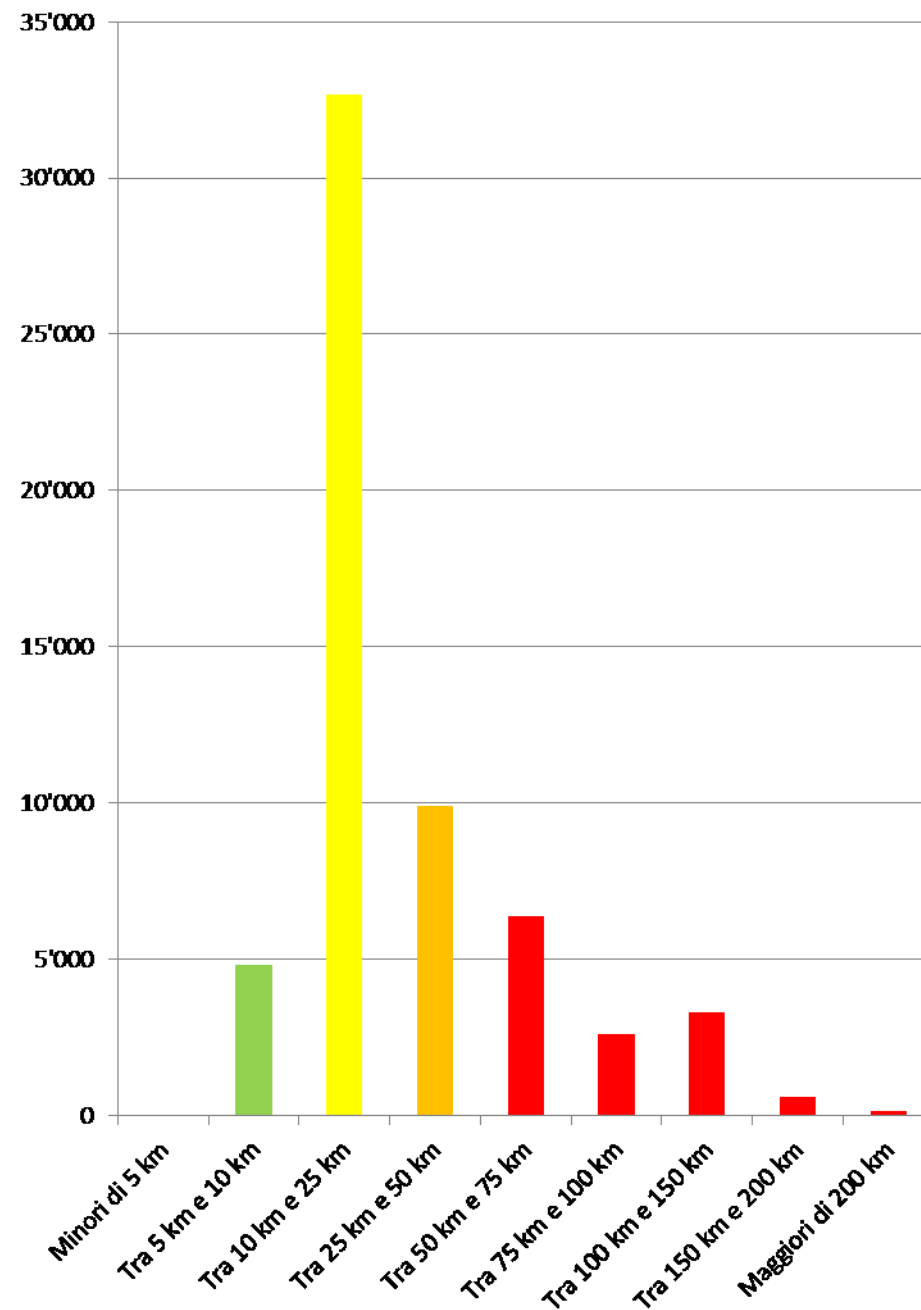


Spostamenti di scambio tra Comuni della Regione Puglia che coinvolgono almeno una Città Capoluogo



Spostamenti di scambio tra Città Capoluogo della Regione Puglia per classi di distanza

| | | |
|---------------------|---------------|-------------|
| Minori di 5 km | 0 | 0% |
| Tra 5 km e 10 km | 4'800 | 8% |
| Tra 10 km e 25 km | 32'700 | 54% |
| Tra 25 km e 50 km | 9'900 | 16% |
| Tra 50 km e 75 km | 6'400 | 11% |
| Tra 75 km e 100 km | 2'600 | 4% |
| Tra 100 km e 150 km | 3'300 | 5% |
| Tra 150 km e 200 km | 600 | 1% |
| Maggiori di 200 km | 100 | 0% |
| Totale | 60'400 | 100% |



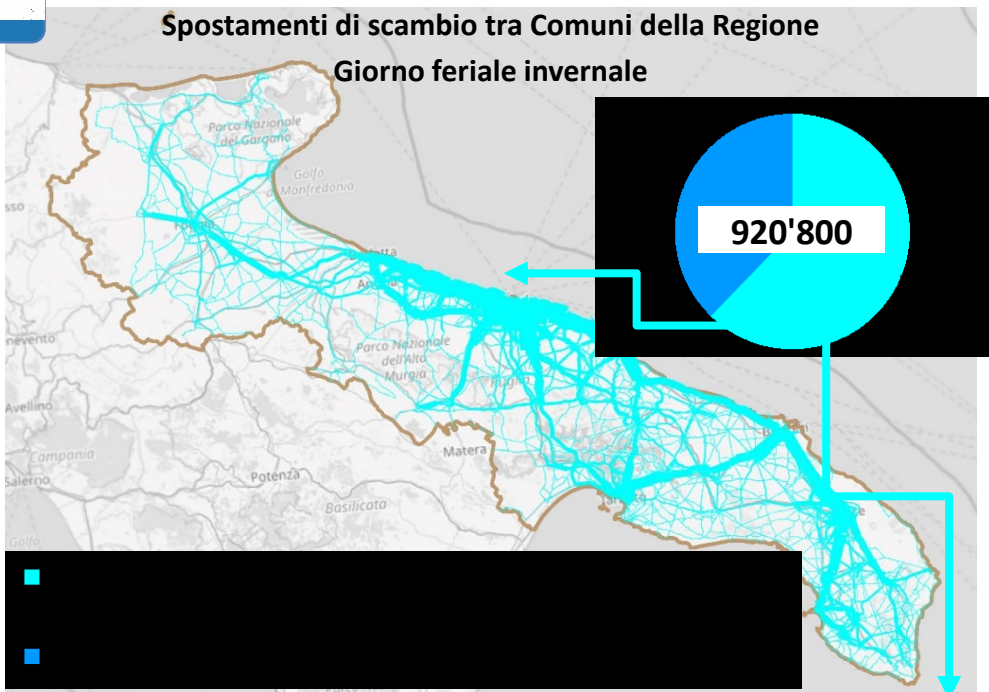
1.4.1 Elaborazioni alla scala regionale

Analisi domanda di traffico privato – veicoli leggeri: Spostamenti veicoli leggeri per classi di distanza

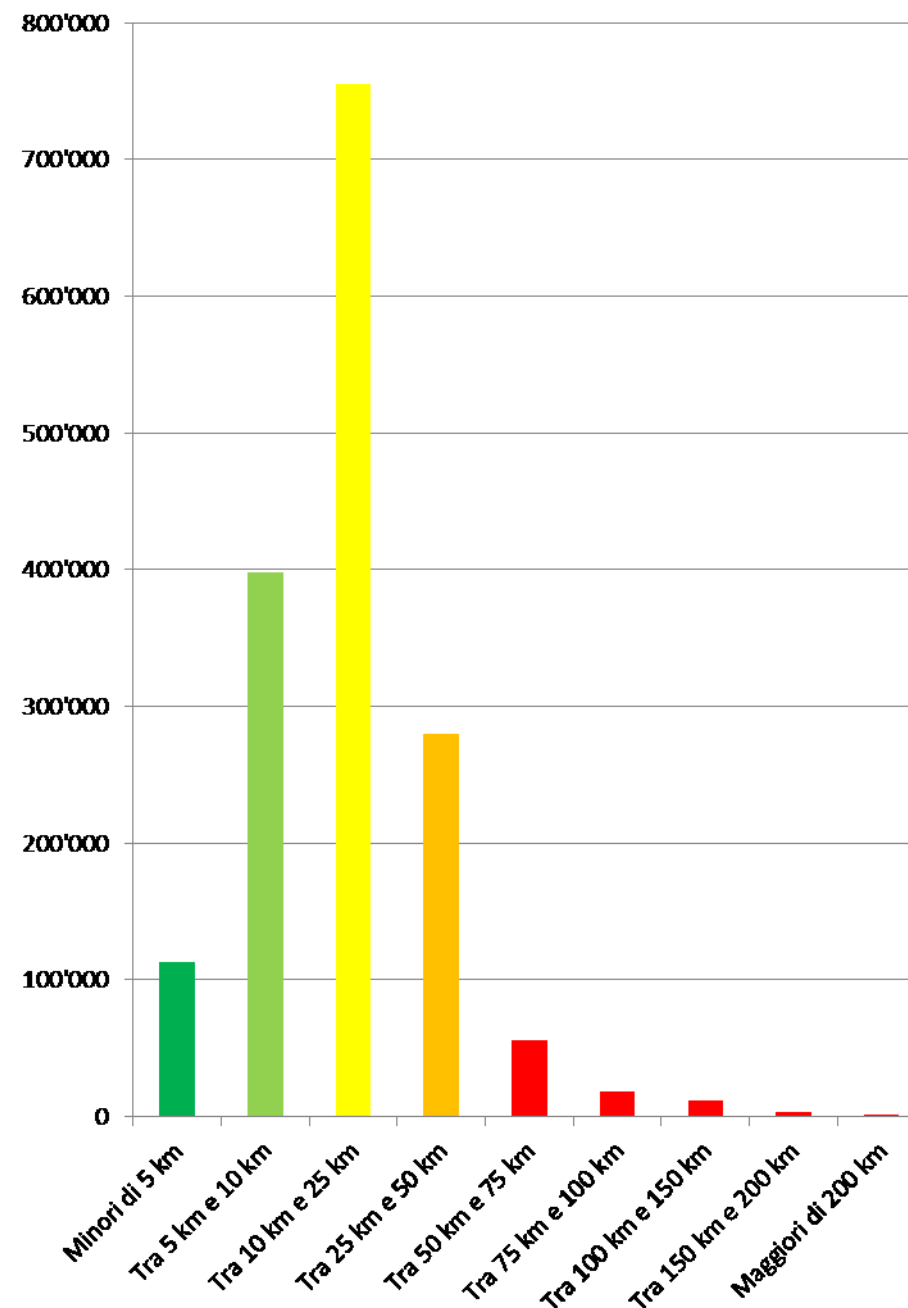


Spostamenti di scambio tra Comuni della Regione

Giorno feriale invernale



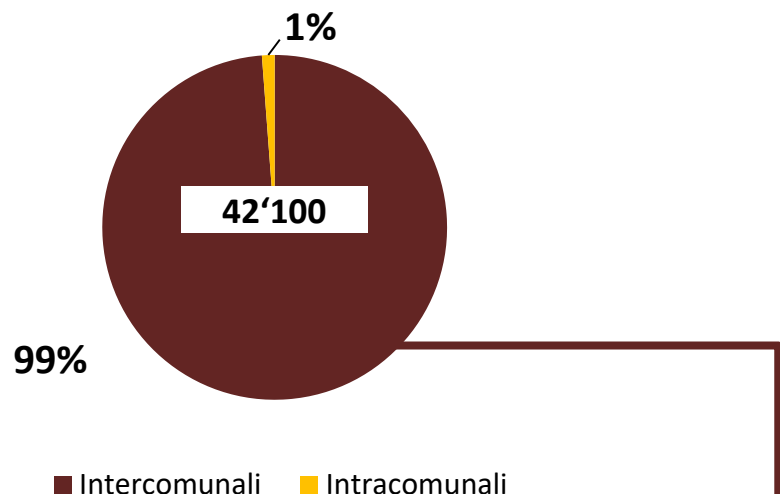
| Spostamenti di scambio tra Comuni della Regione Puglia con almeno una stazione ferroviaria per classi di distanza | | |
|---|------------------|-------------|
| Minori di 5 km | 112'700 | 7% |
| Tra 5 km e 10 km | 397'700 | 24% |
| Tra 10 km e 25 km | 755'000 | 46% |
| Tra 25 km e 50 km | 280'100 | 17% |
| Tra 50 km e 75 km | 55'700 | 3% |
| Tra 75 km e 100 km | 17'900 | 1% |
| Tra 100 km e 150 km | 11'800 | 1% |
| Tra 150 km e 200 km | 3'300 | 0% |
| Maggiori di 200 km | 1'100 | 0% |
| Totale | 1'635'300 | 100% |



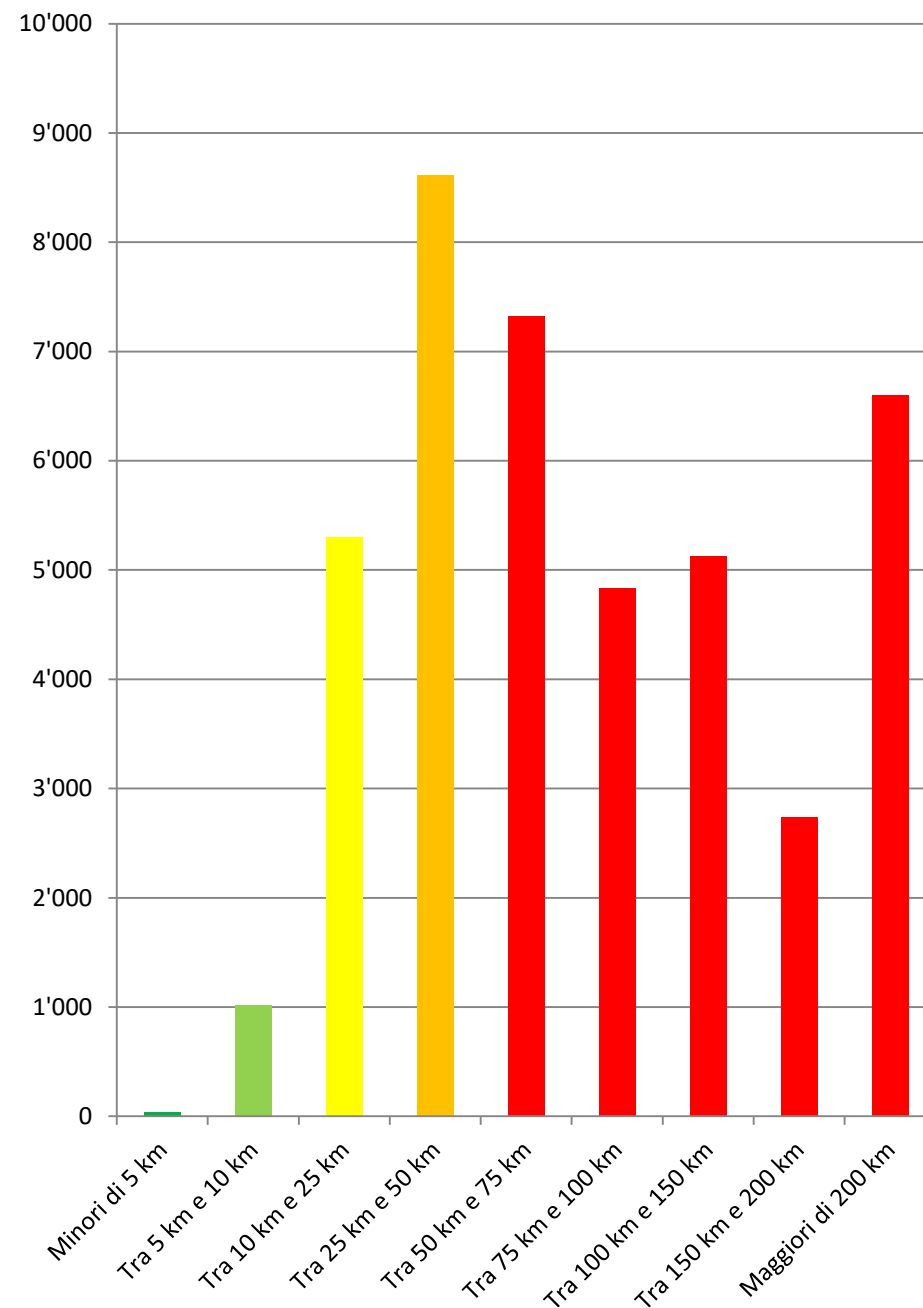
1.4.1 Elaborazioni alla scala regionale

Analisi domanda di traffico privato – Mezzi Pesanti: Spostamenti Mezzi Pesanti per classi di distanza

Spostamenti Mezzi Pesanti interni e di scambio con Comuni della Regione Puglia - giorno ferialle invernale



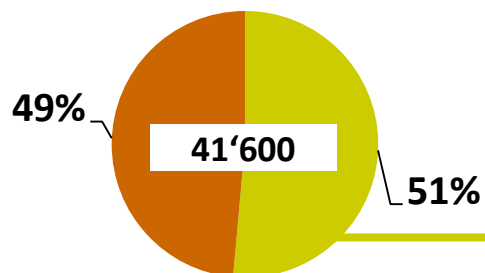
| Spostamenti mezzi pesanti da/per Comuni della Regione Puglia per classi di distanza | | |
|---|---------------|-------------|
| Minori di 5 km | 0 | 0% |
| Tra 5 km e 10 km | 1'000 | 2% |
| Tra 10 km e 25 km | 5'300 | 13% |
| Tra 25 km e 50 km | 8'600 | 21% |
| Tra 50 km e 75 km | 7'300 | 18% |
| Tra 75 km e 100 km | 4'800 | 12% |
| Tra 100 km e 150 km | 5'100 | 12% |
| Tra 150 km e 200 km | 2'700 | 6% |
| Maggiori di 200 km | 6'600 | 16% |
| Totale | 41'600 | 100% |



1.4.1 Elaborazioni alla scala regionale

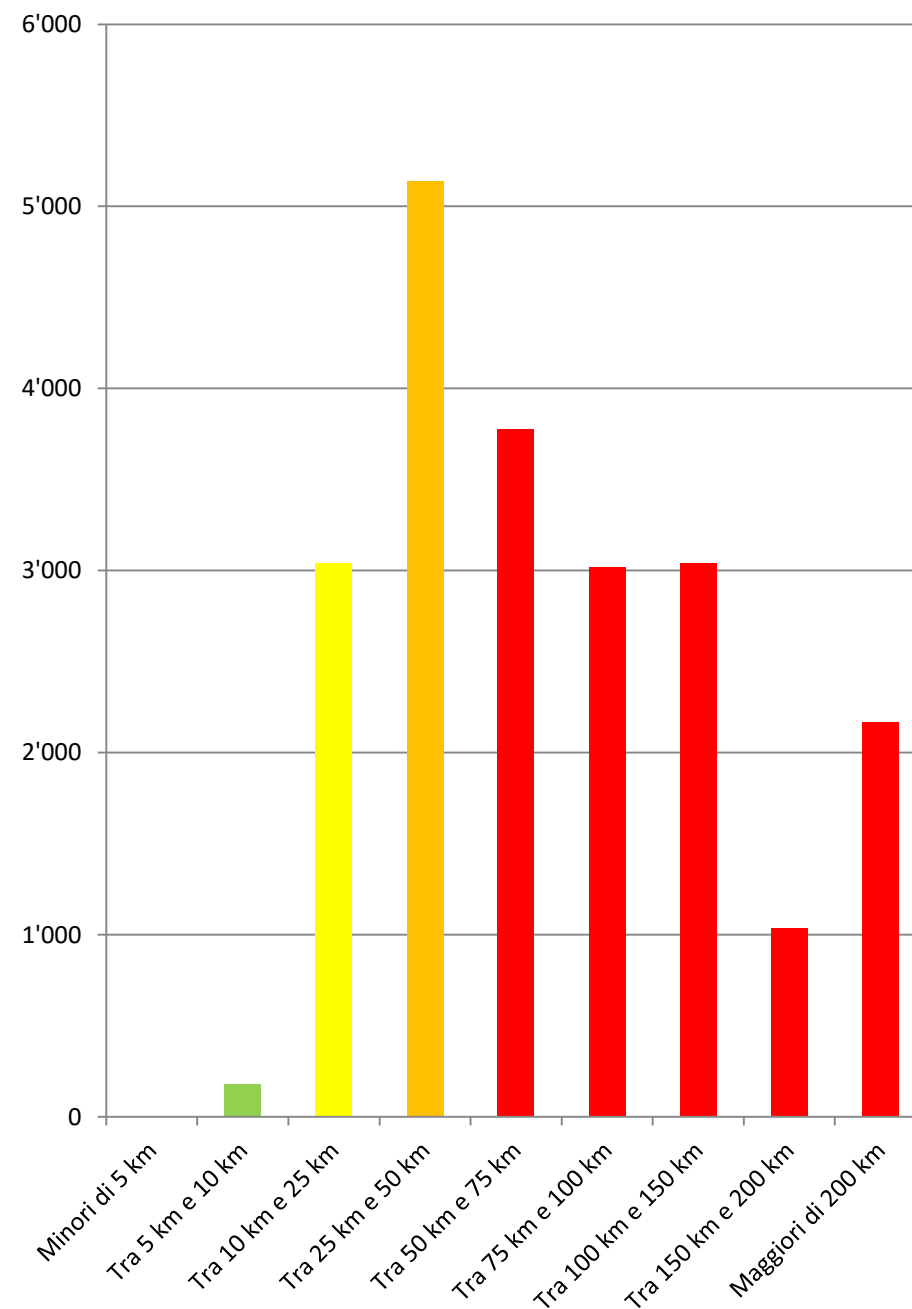
Analisi domanda di traffico privato – Mezzi Pesanti: Spostamenti Mezzi Pesanti per classi di distanza

Spostamenti mezzi pesanti interni e di scambio con Comuni della Regione Puglia - giorno ferialle invernale



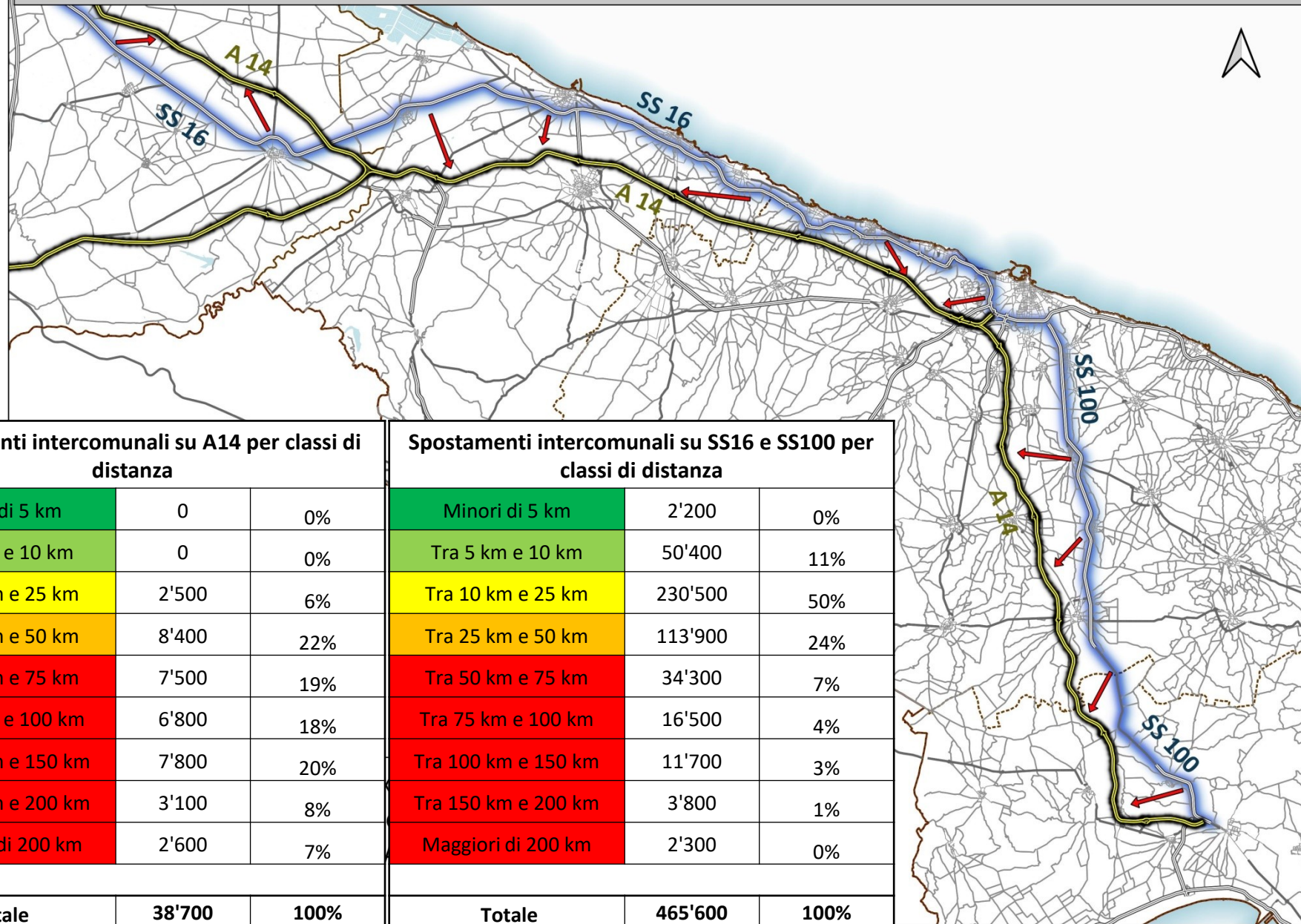
- Spostamenti interni e di scambio che coinvolgono almeno un Comune Capoluogo
- Spostamenti interni e di scambio che NON coinvolgono Comuni Capoluogo

| Spostamenti di scambio tra Comuni della Regione Puglia che coinvolgono almeno un Comune Capoluogo per classi di distanza | | |
|--|---------------|-------------|
| Minori di 5 km | 0 | 0% |
| Tra 5 km e 10 km | 200 | 1% |
| Tra 10 km e 25 km | 3'000 | 14% |
| Tra 25 km e 50 km | 5'100 | 24% |
| Tra 50 km e 75 km | 3'800 | 18% |
| Tra 75 km e 100 km | 3'000 | 14% |
| Tra 100 km e 150 km | 3'000 | 14% |
| Tra 150 km e 200 km | 1'000 | 5% |
| Maggiori di 200 km | 2'200 | 10% |
| Totale | 21'400 | 100% |



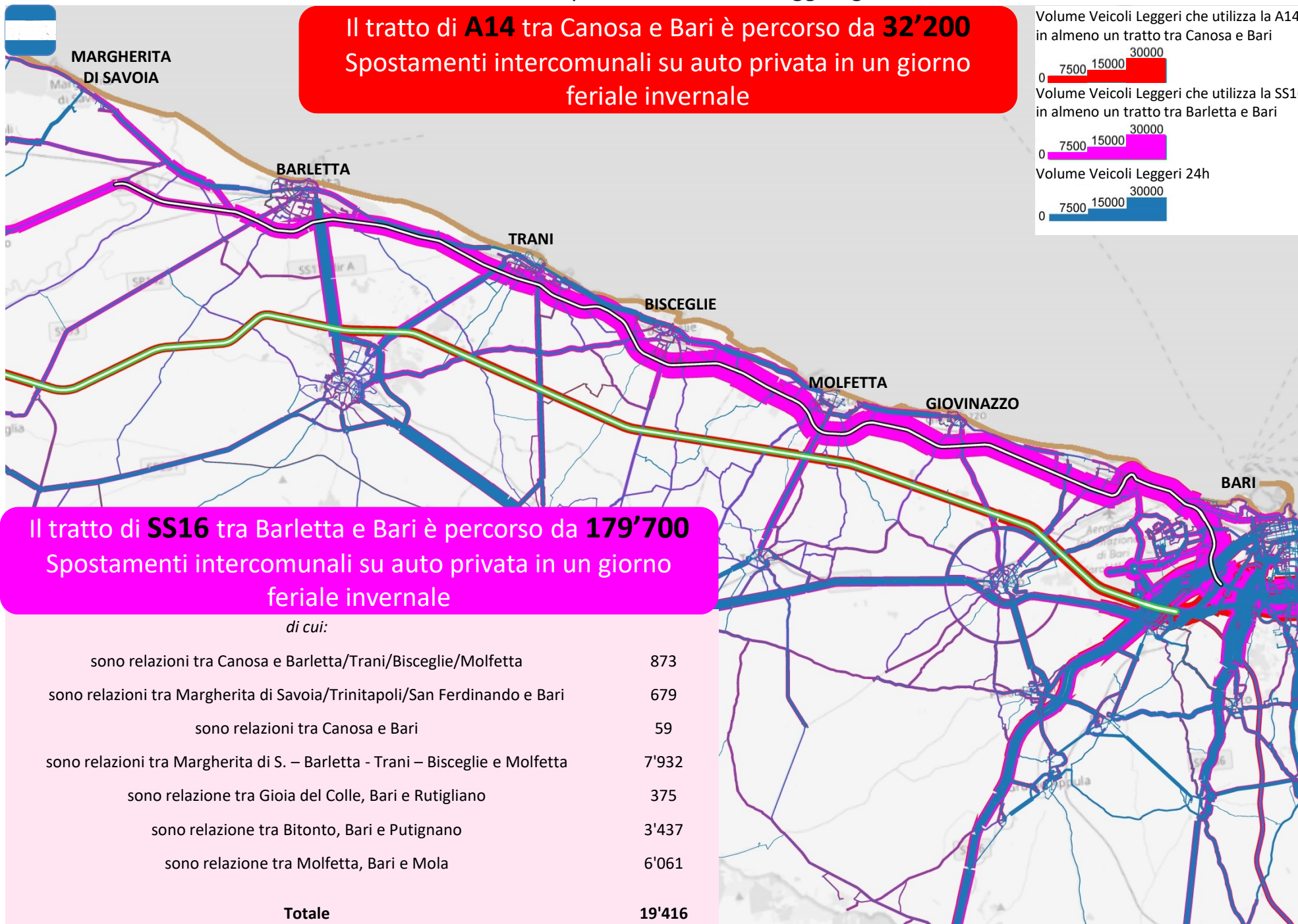
UTILIZZO DELLA A14, SS16 E SS100: Spostamenti veicoli leggeri per classi di distanza

Gerarchizzazione funzionale della rete stradale per promuovere un uso “intelligente” del reticolo principale della rete stradale.



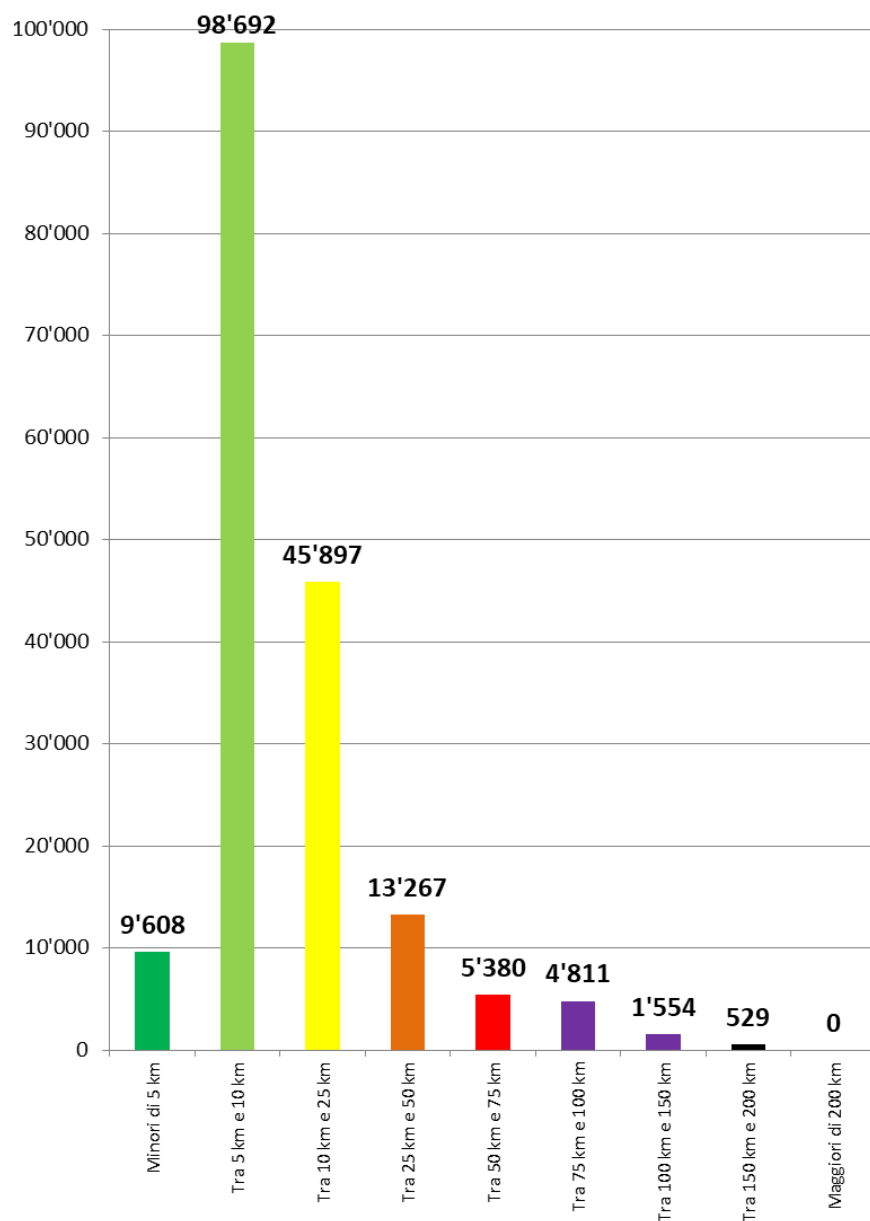
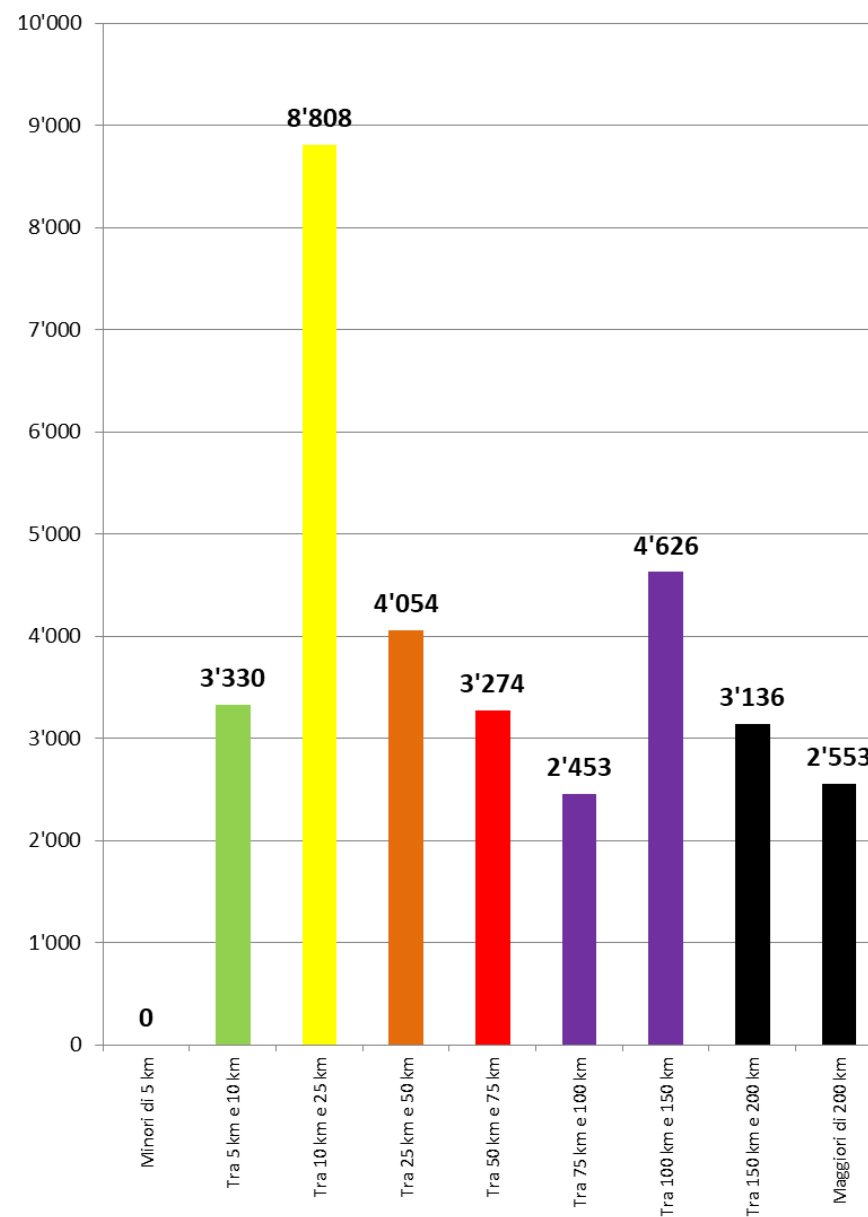
1.4.1 Elaborazioni alla scala regionale

Utilizzo della SS16 e della A14 tra Barletta e Bari: Spostamenti veicoli leggeri giorno feriale invernale



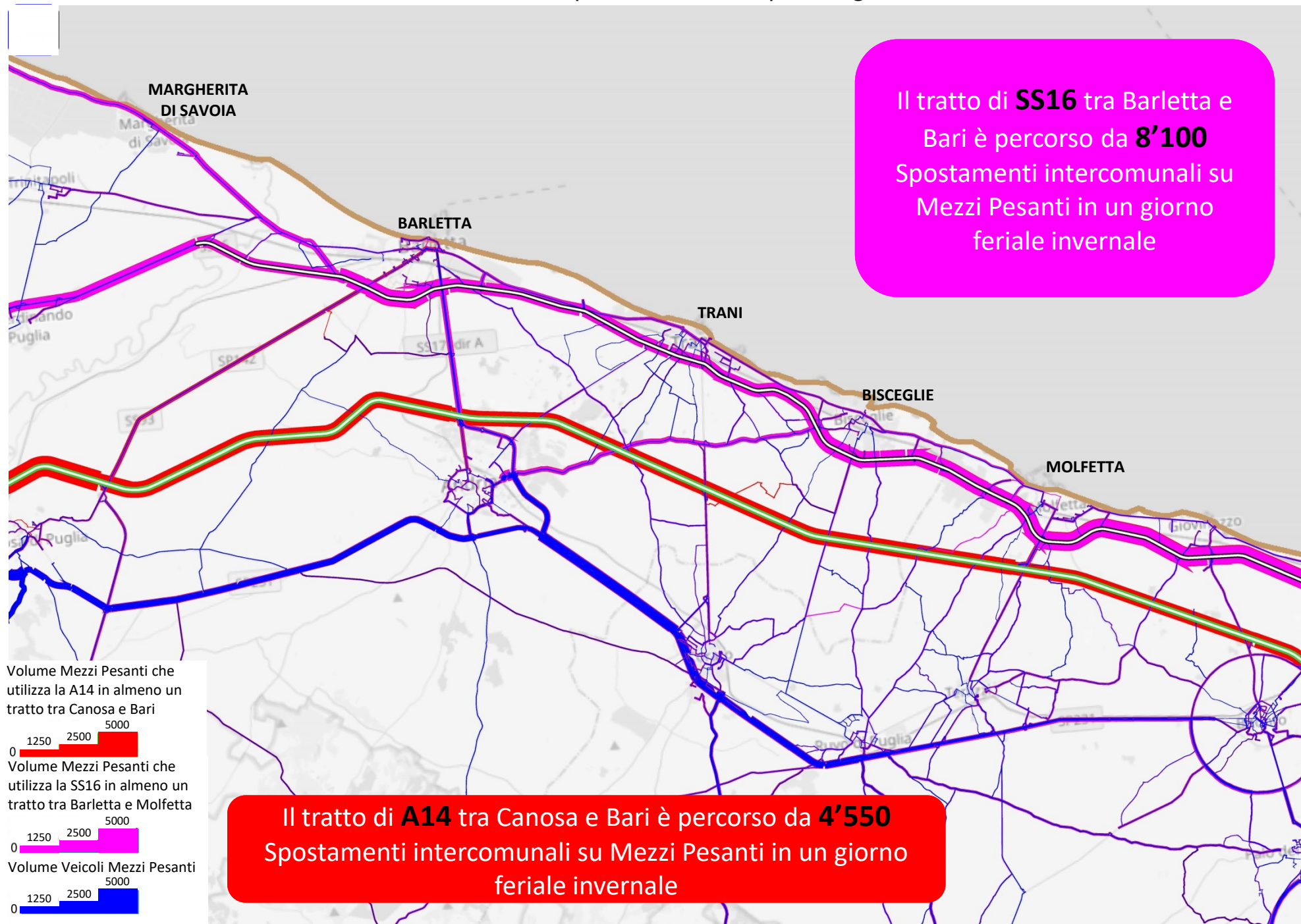
1.4.1 Elaborazioni alla scala regionale

Utilizzo della SS16 e della A14 tra Barletta e Bari: Spostamenti veicoli leggeri giorno ferialo invernale per classi di distanza


SS16

A14


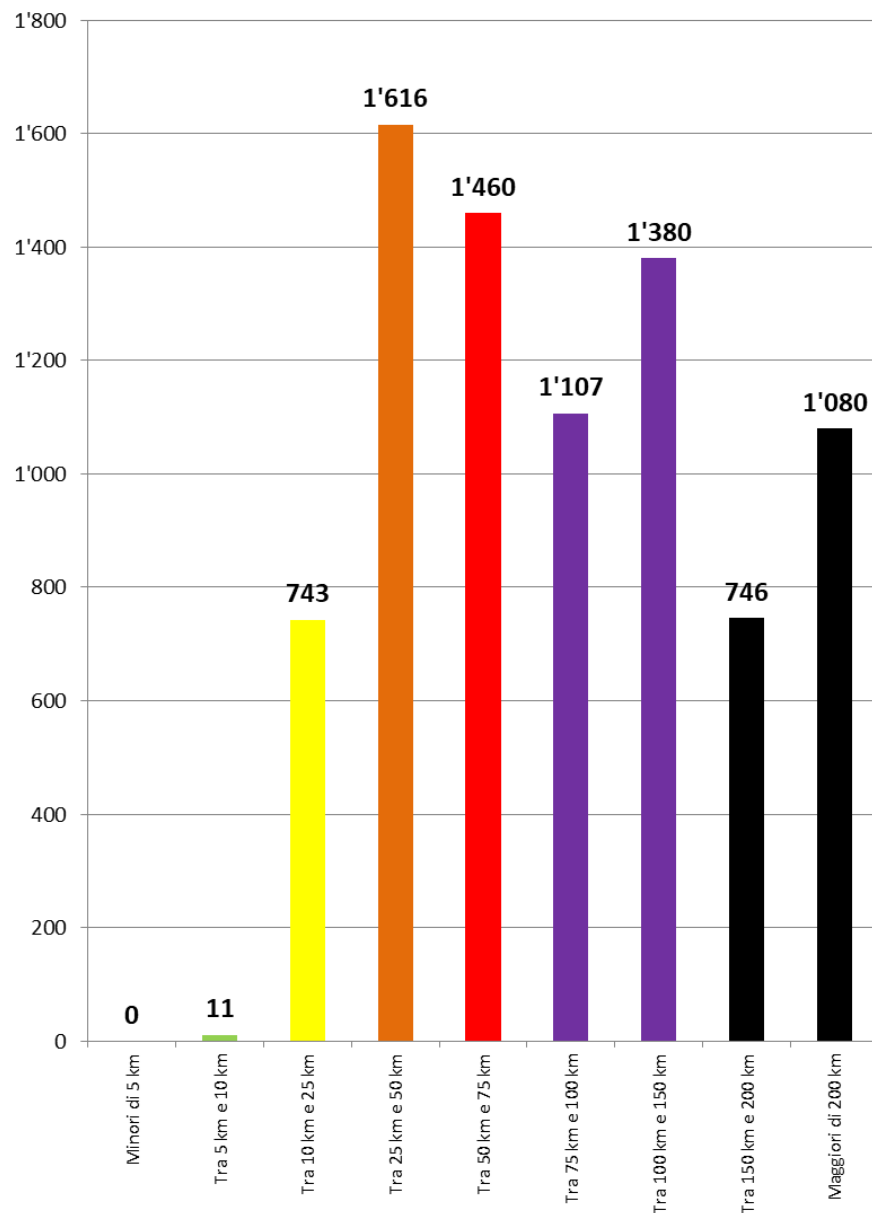
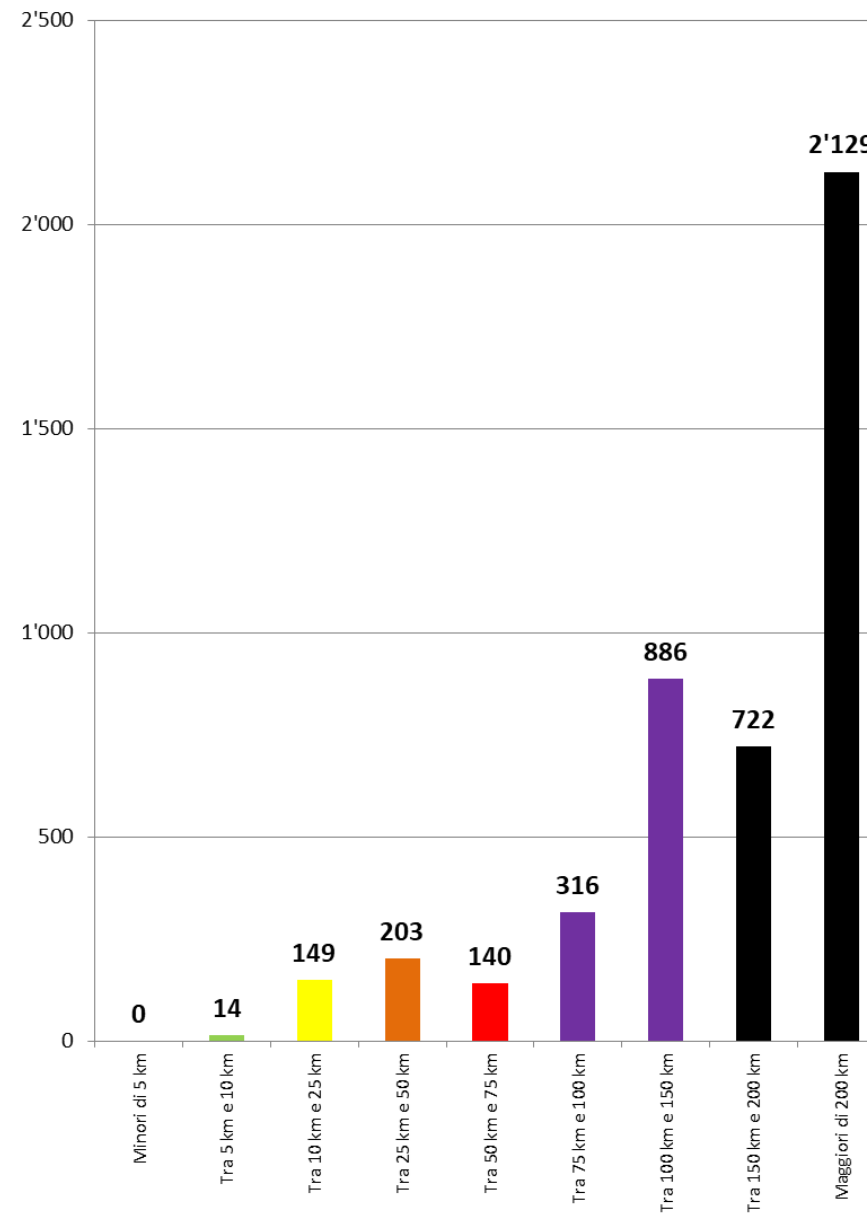
1.4.1 Elaborazioni alla scala regionale

Utilizzo della SS16 e della A14 tra Barletta e Bari: Spostamenti mezzi pesanti giorno feriale invernale



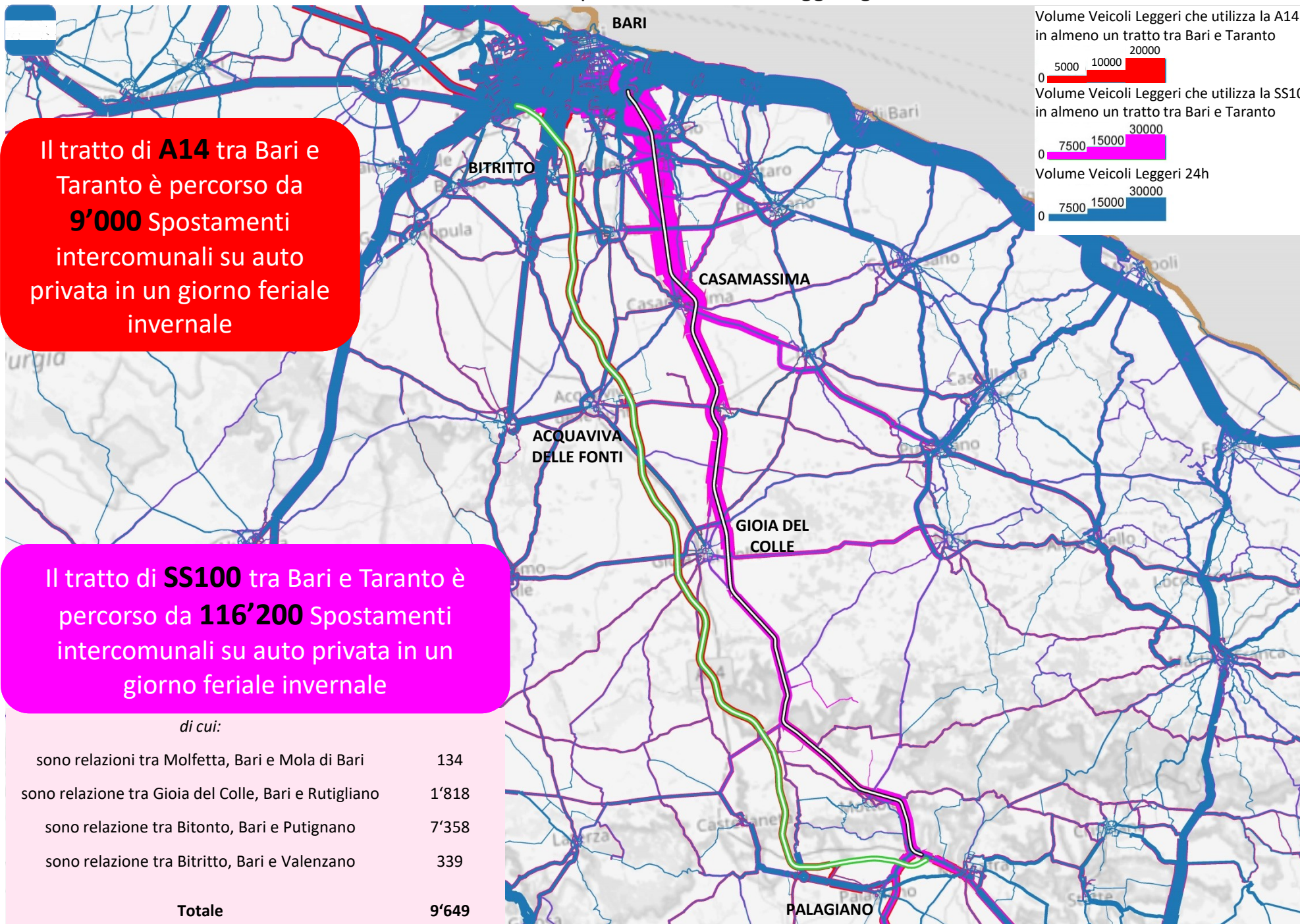
1.4.1 Elaborazioni alla scala regionale

Utilizzo della SS16 e della A14 tra Barletta e Bari: Spostamenti mezzi pesanti giorno ferial e invernale per classi di distanza

SS16

A14


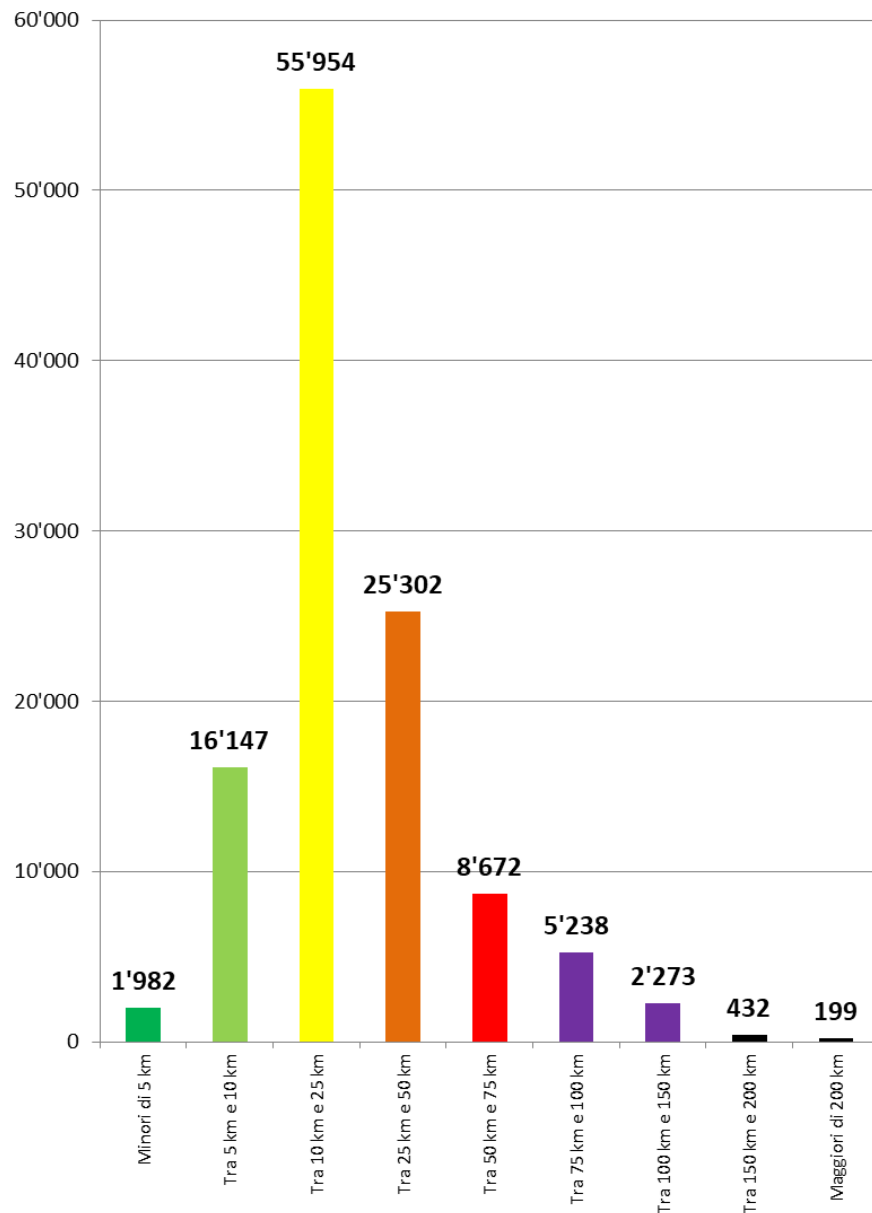
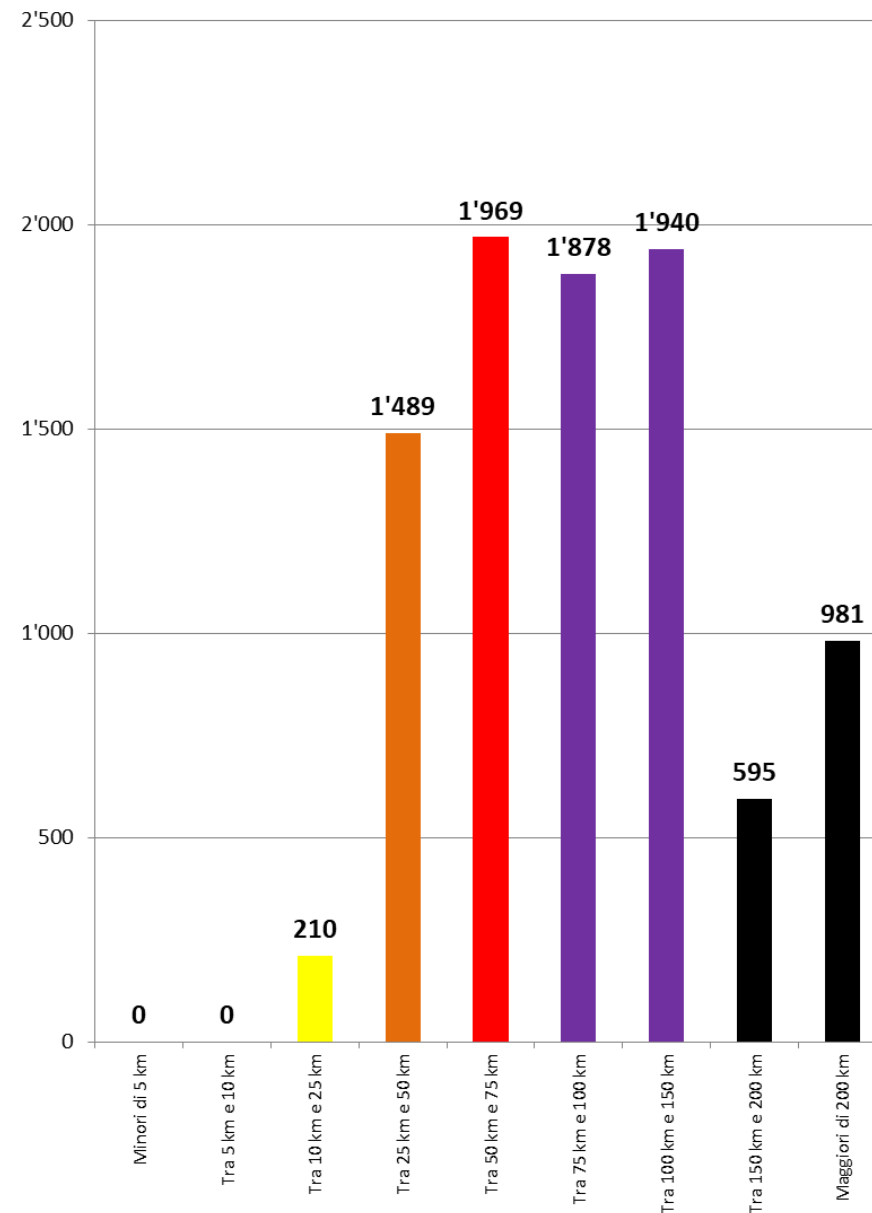
1.4.1 Elaborazioni alla scala regionale

Utilizzo della SS100 e della A14 tra Bari e Taranto: Spostamenti veicoli leggeri giorno ferialle invernale



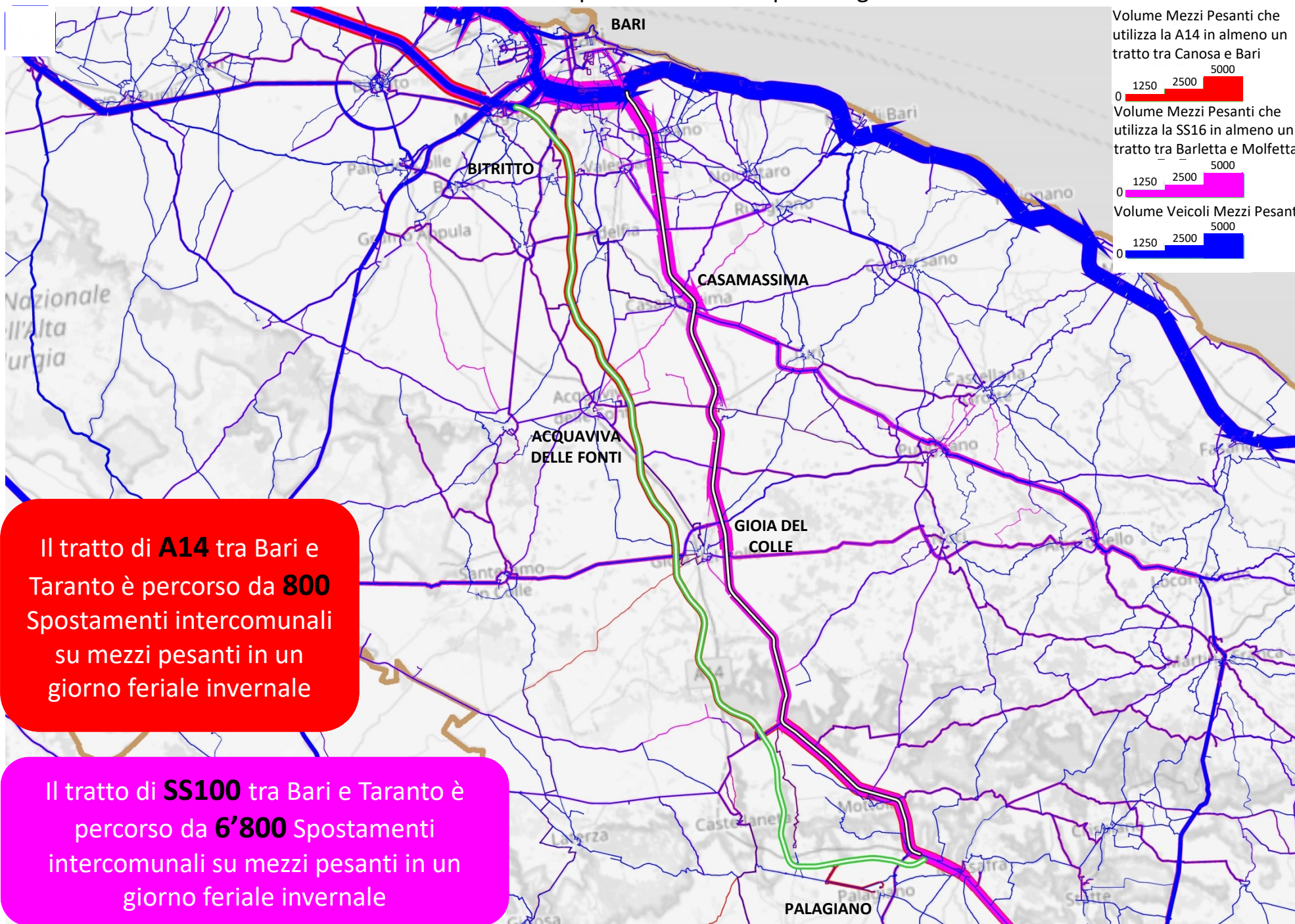
1.4.1 Elaborazioni alla scala regionale

Utilizzo della SS100 e della A14 tra Bari e Taranto: Spostamenti veicoli leggeri giorno ferialle invernale per classi di distanza


SS100

A14


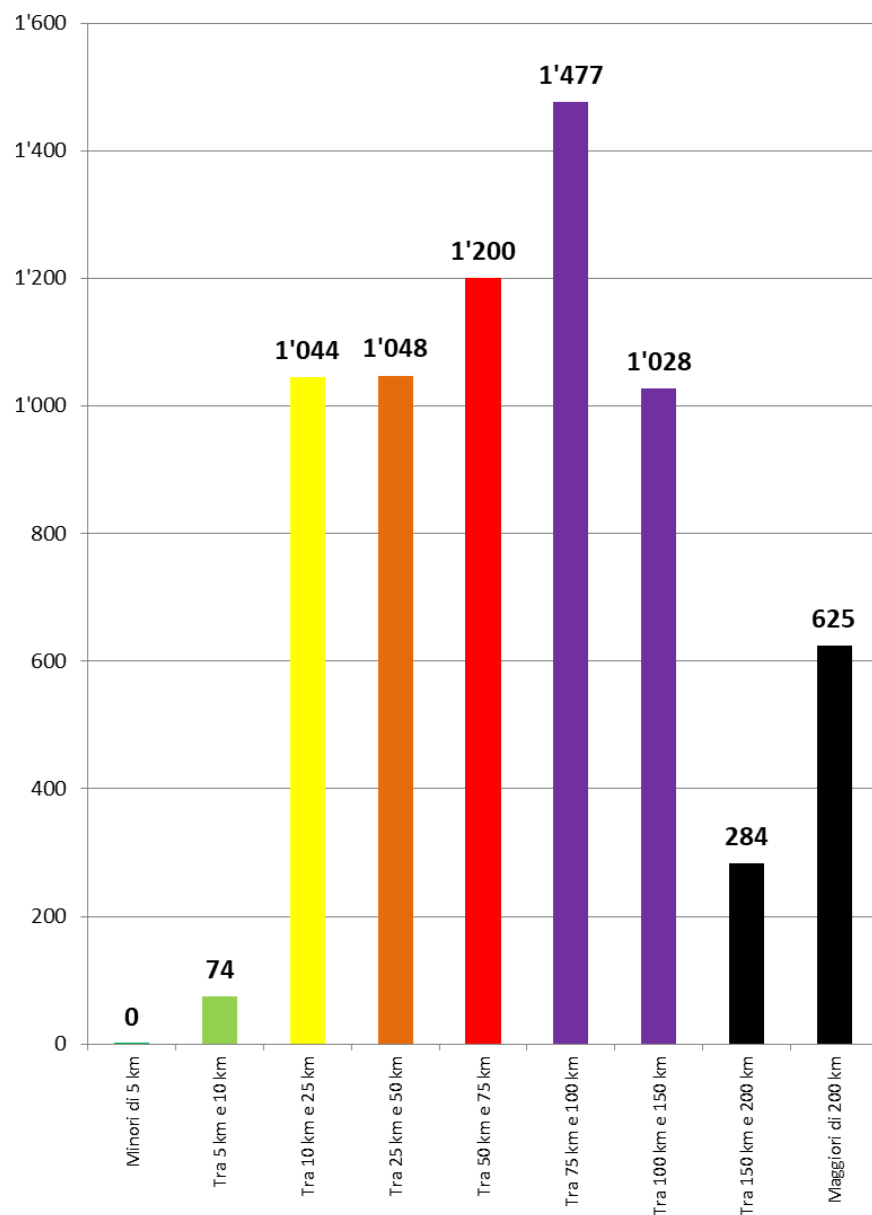
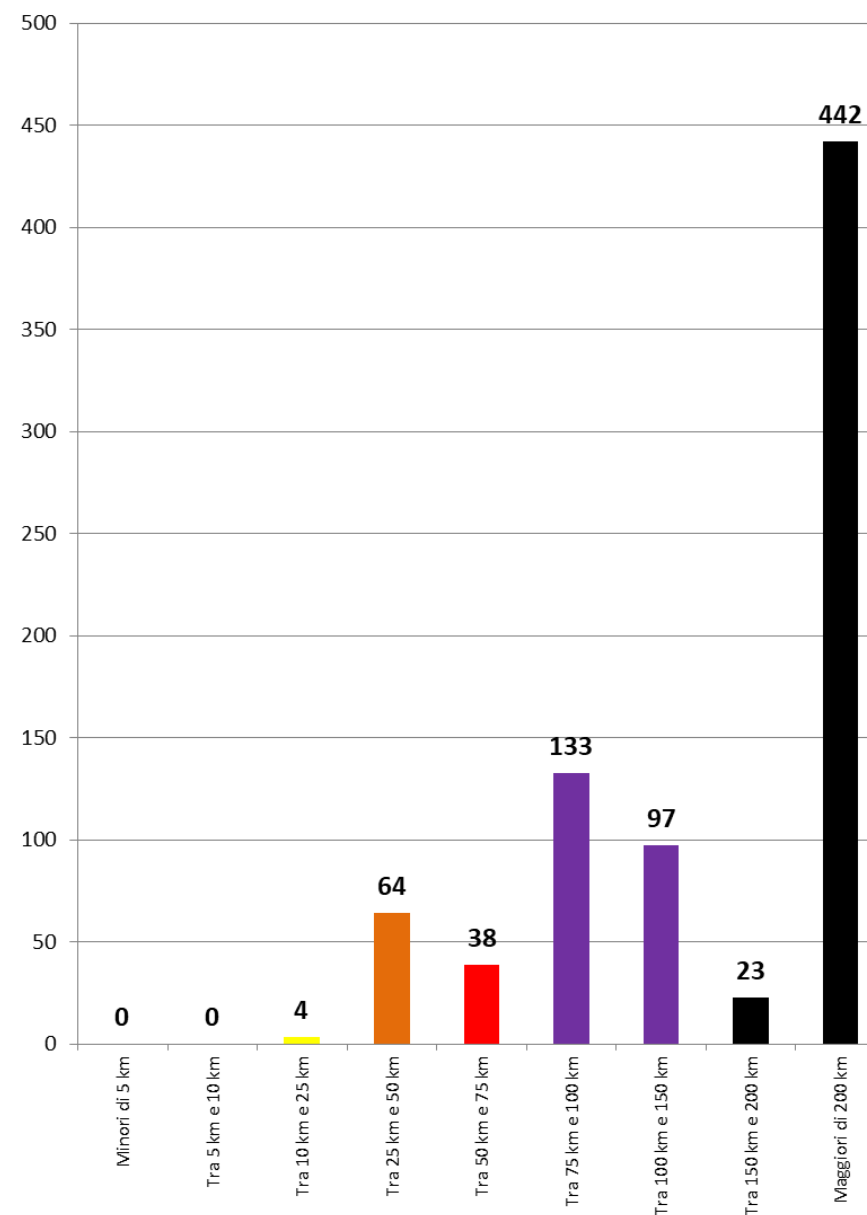
1.4.1 Elaborazioni alla scala regionale

Utilizzo della SS100 e della A14 tra Bari e Taranto: Spostamenti mezzi pesanti giorno ferialle invernale



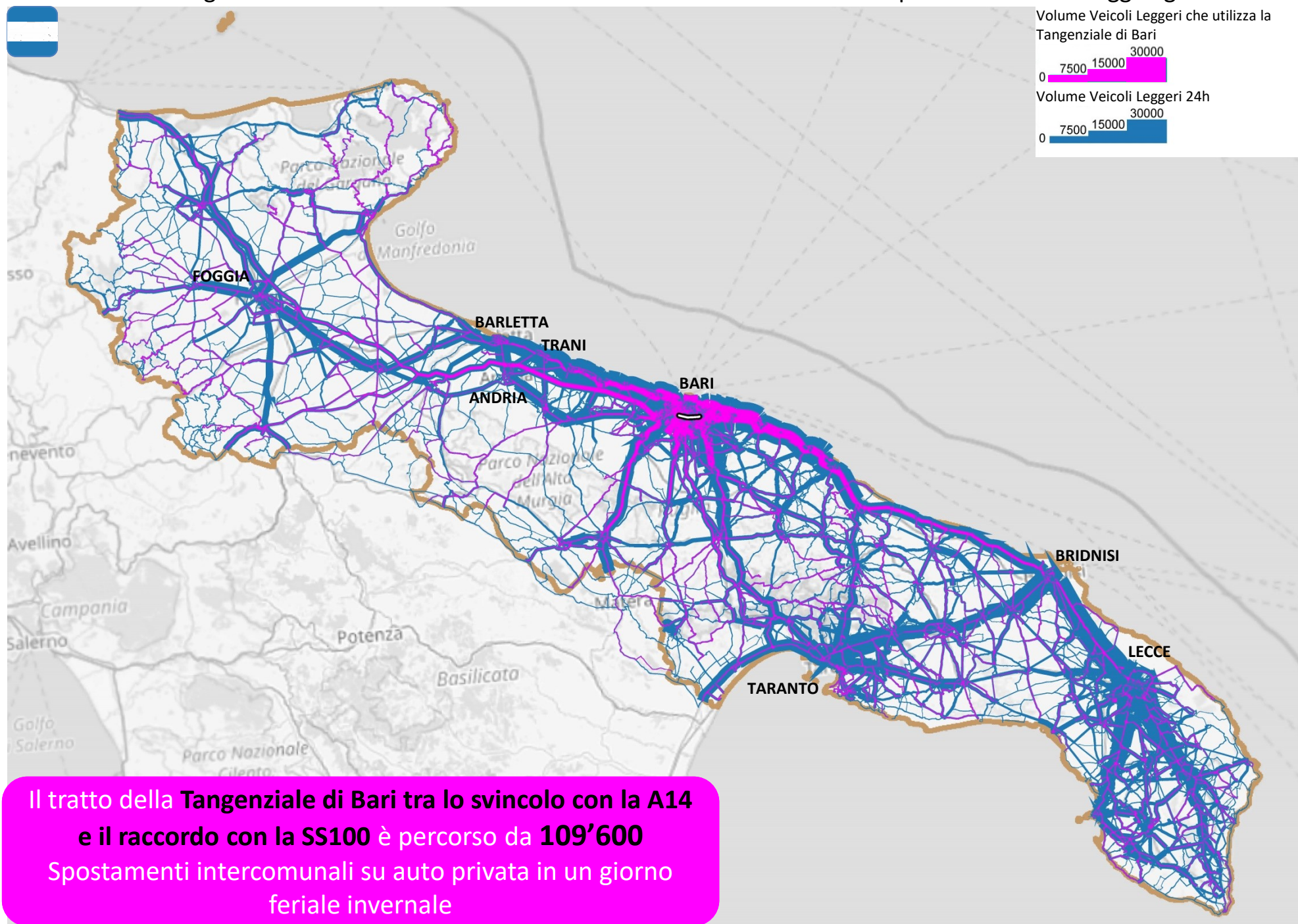
1.4.1 Elaborazioni alla scala regionale

Utilizzo della SS100 e della A14 tra Bari e Taranto: Spostamenti mezzi pesanti giorno ferialle invernale per classi di distanza

SS100

A14


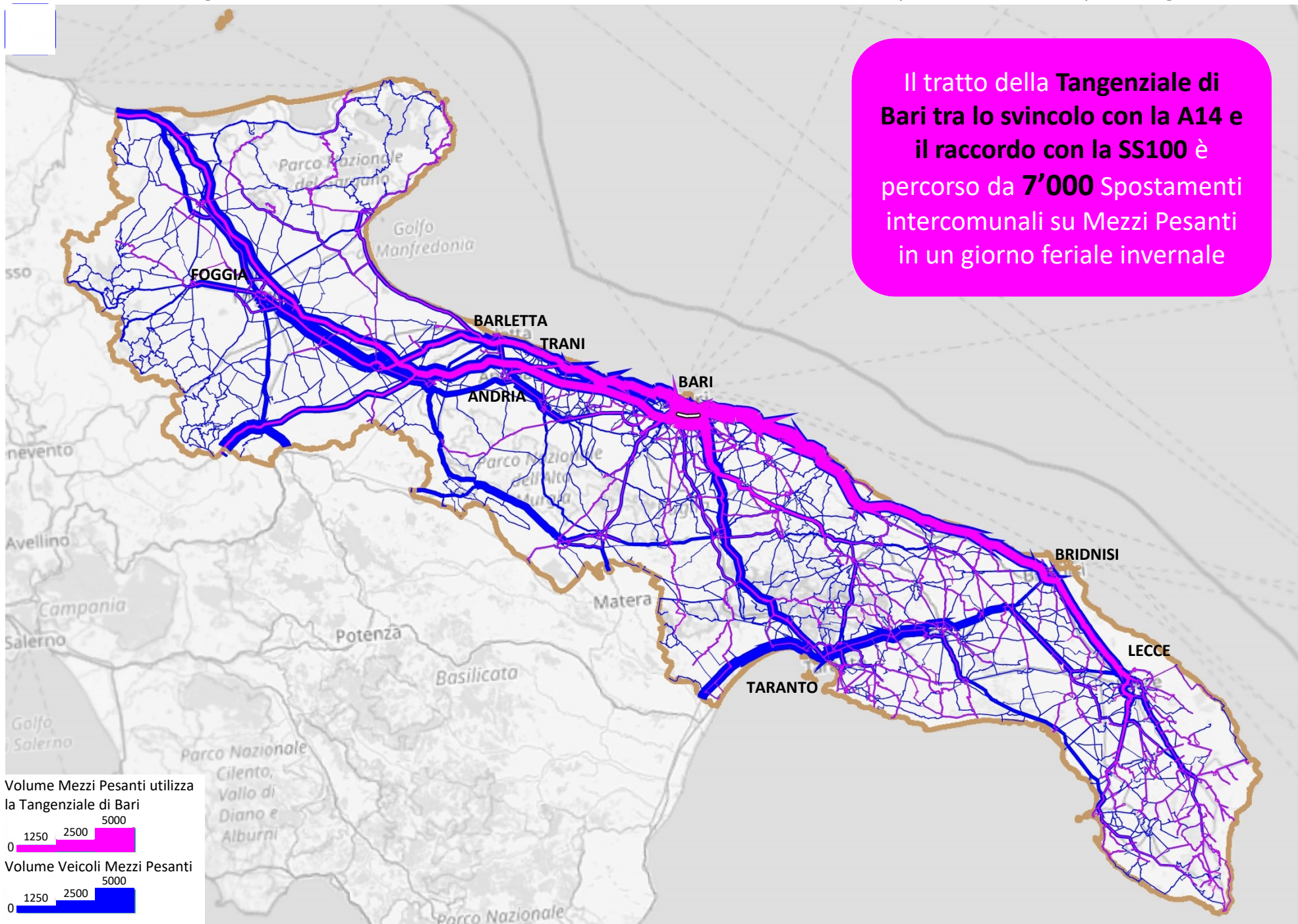
1.4.1 Elaborazioni alla scala regionale

Utilizzo della tangenziale di Bari tra lo svincolo con la A14 e il raccordo con la SS100: Spostamenti veicoli leggeri giorno ferialle invernale



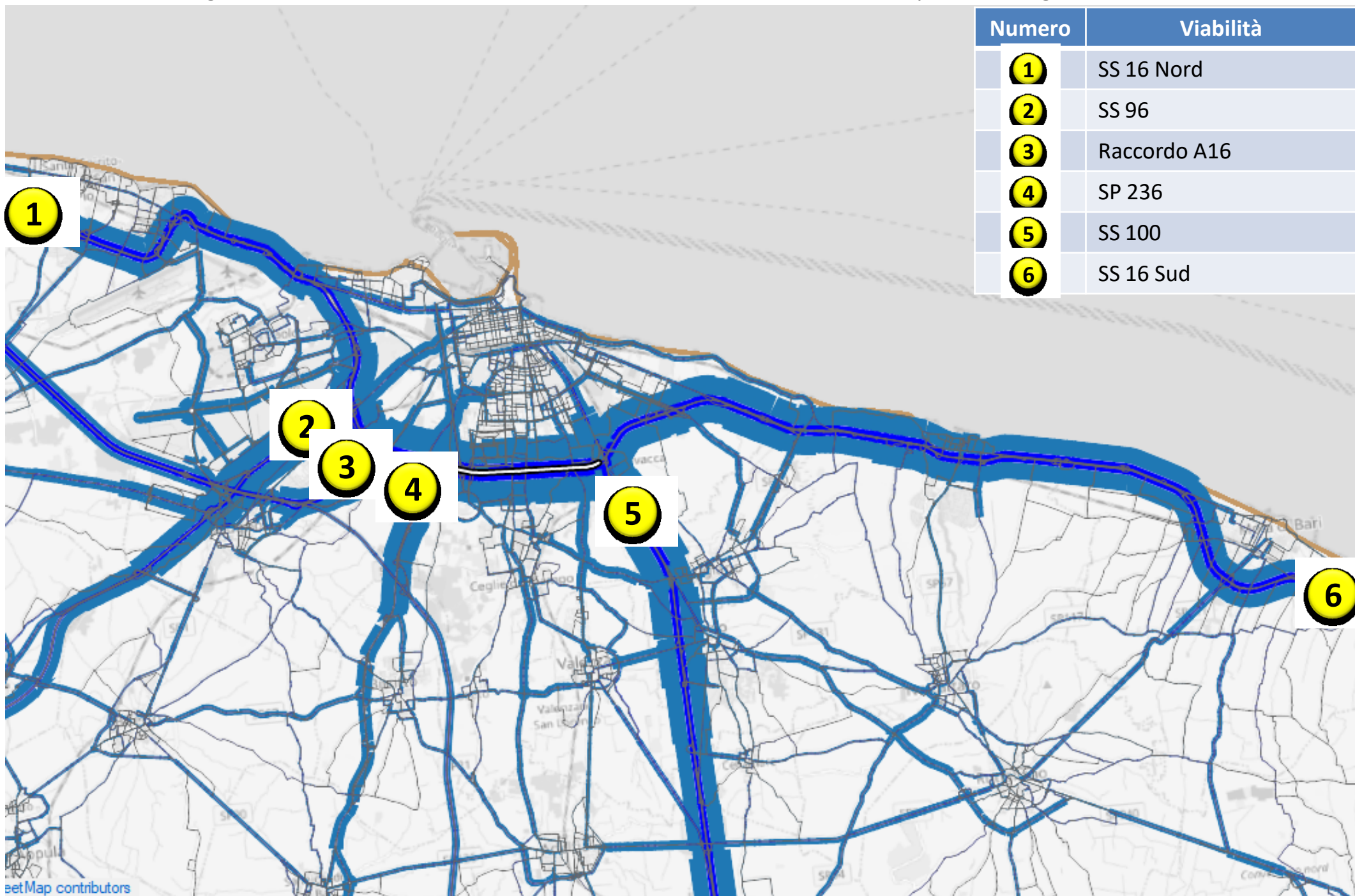
1.4.1 Elaborazioni alla scala regionale

Utilizzo della tangenziale di Bari tra lo svincolo con la A14 e il raccordo con la SS100: Spostamenti mezzi pesanti giorno feriale invernale



1.4.1 Elaborazioni alla scala regionale

Utilizzo della tangenziale di Bari tra lo svincolo con la A14 e il raccordo con la SS100: Spostamenti giorno ferial



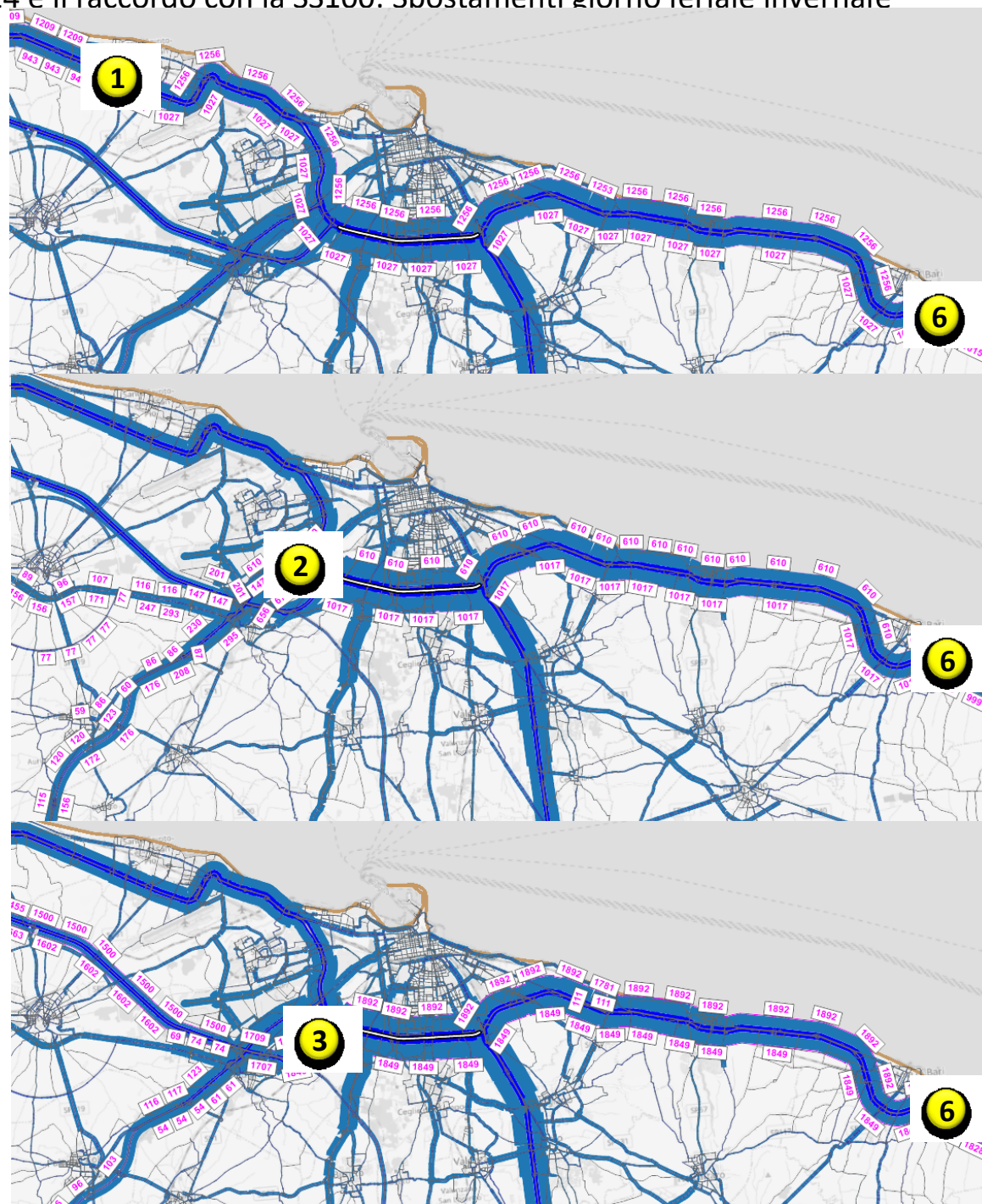
1.4.1 Elaborazioni alla scala regionale

Utilizzo della tangenziale di Bari tra lo svincolo con la A14 e il raccordo con la SS100: Spostamenti giorno ferialle invernale

| Numero | Viabilità |
|----------|--------------|
| 1 | SS 16 Nord |
| 2 | SS 96 |
| 3 | Raccordo A14 |
| 4 | SP 236 |
| 5 | SS 100 |
| 6 | SS 16 Sud |



| Numero | Veicoli Leggeri | Mezzi Pesanti | Veicoli Totali |
|------------------------|-----------------|---------------|----------------|
| 1-6 (bidirezionale) | 1'319 | 963 | 2'282 |
| 2-6 (bidirezionale) | 1'310 | 316 | 1'627 |
| 3-6 (bidirezionale) | 2'552 | 1'189 | 3'741 |
| 4-6 (bidirezionale) | 597 | 97 | 694 |
| 5-6 (bidirezionale) | 216 | 92 | 308 |
| 1-5 (bidirezionale) | 1'343 | 632 | 1'976 |
| Totale | 7'337 | 3'289 | 10'628 |



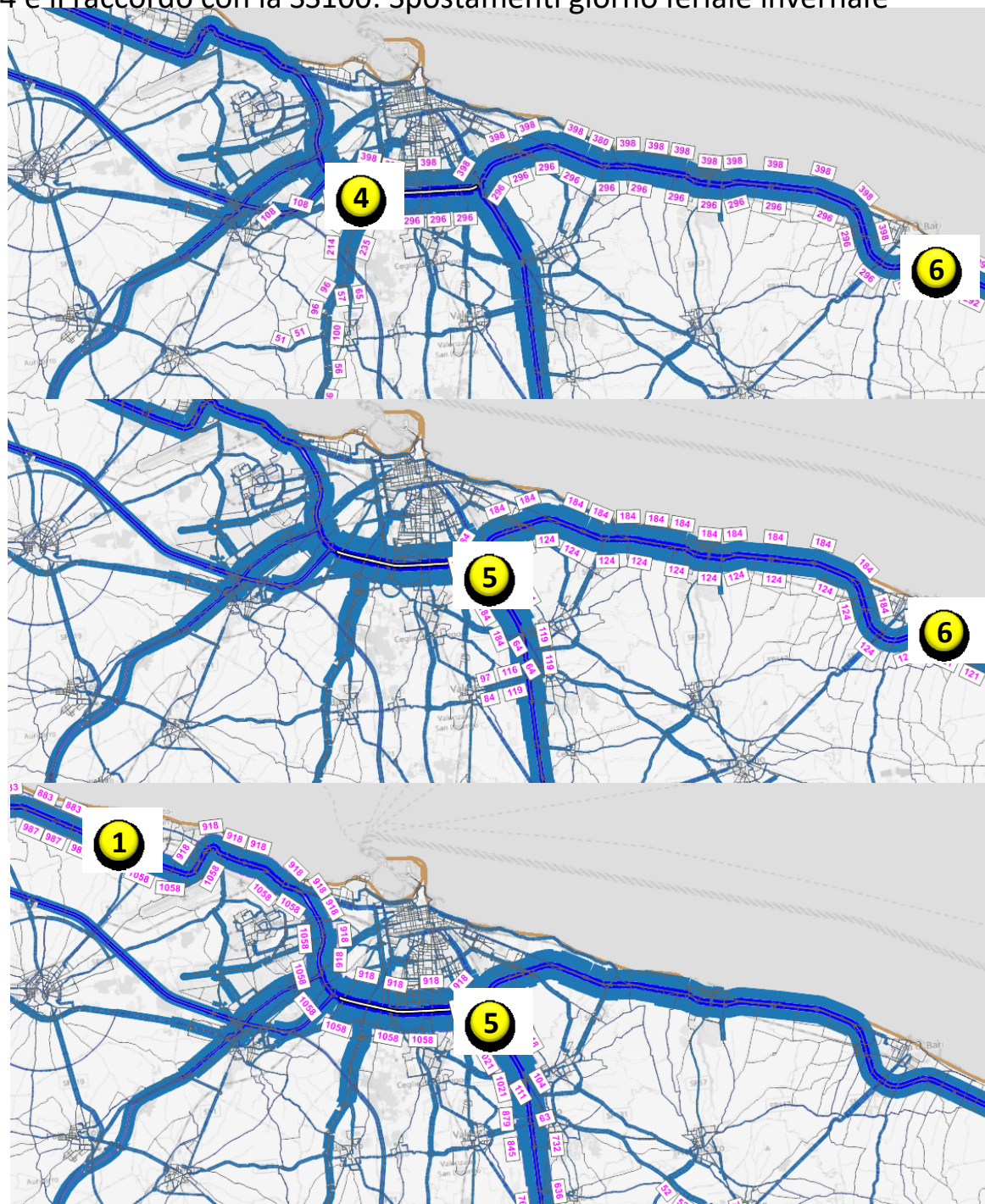
1.4.1 Elaborazioni alla scala regionale

Utilizzo della tangenziale di Bari tra lo svincolo con la A14 e il raccordo con la SS100: Spostamenti giorno ferialle invernale

| Numero | Viabilità |
|----------|--------------|
| 1 | SS 16 Nord |
| 2 | SS 96 |
| 3 | Raccordo A14 |
| 4 | SP 236 |
| 5 | SS 100 |
| 6 | SS 16 Sud |



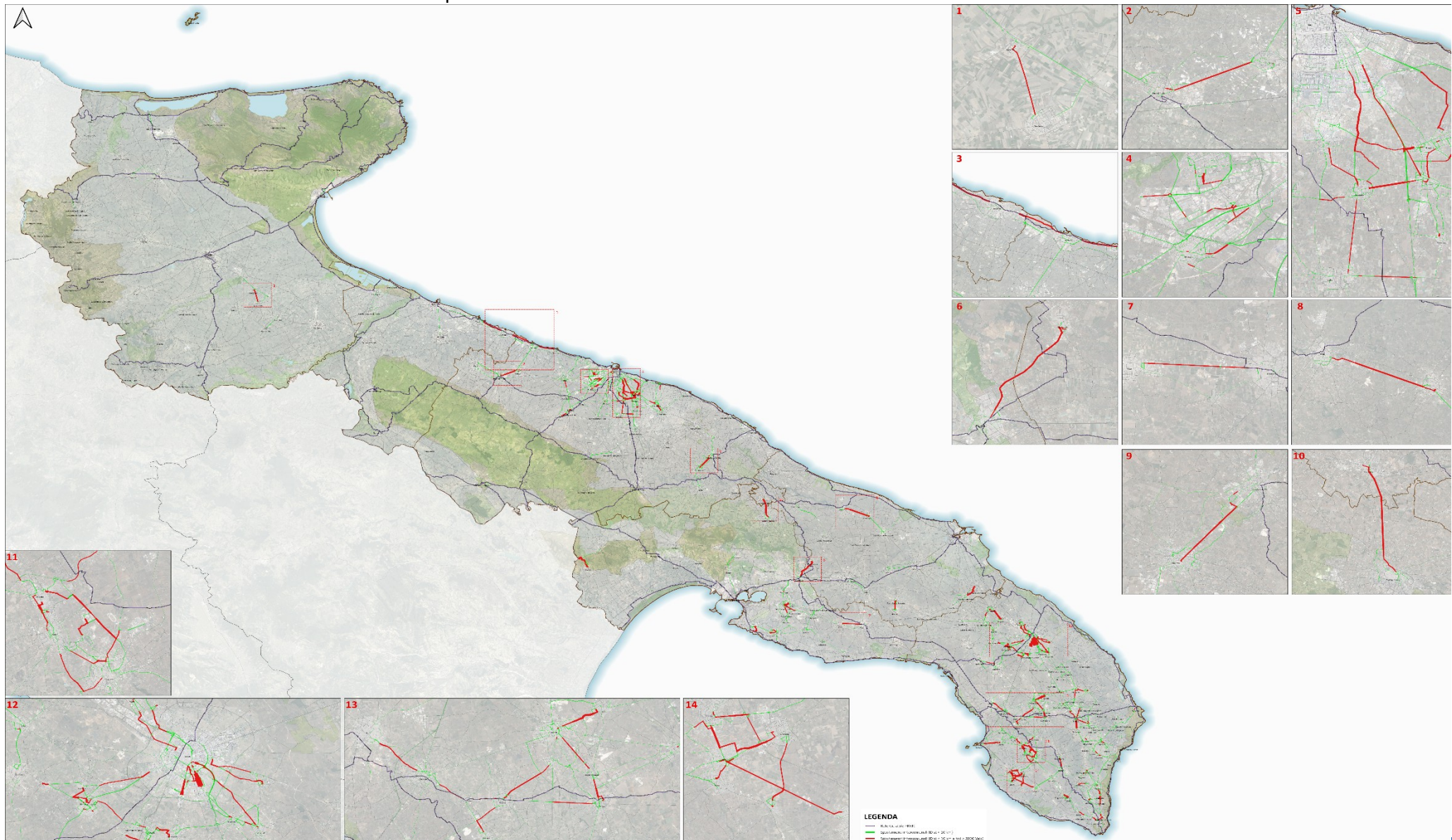
| Numero | Veicoli Leggeri | Mezzi Pesanti | Veicoli Totali |
|------------------------|-----------------|---------------|----------------|
| 1-6 (bidirezionale) | 1'319 | 963 | 2'282 |
| 2-6 (bidirezionale) | 1'310 | 316 | 1'627 |
| 3-6 (bidirezionale) | 2'552 | 1'189 | 3'741 |
| 4-6 (bidirezionale) | 597 | 97 | 694 |
| 5-6 (bidirezionale) | 216 | 92 | 308 |
| 1-5 (bidirezionale) | 1'343 | 632 | 1'976 |
| Totale | 7'337 | 3'289 | 10'628 |

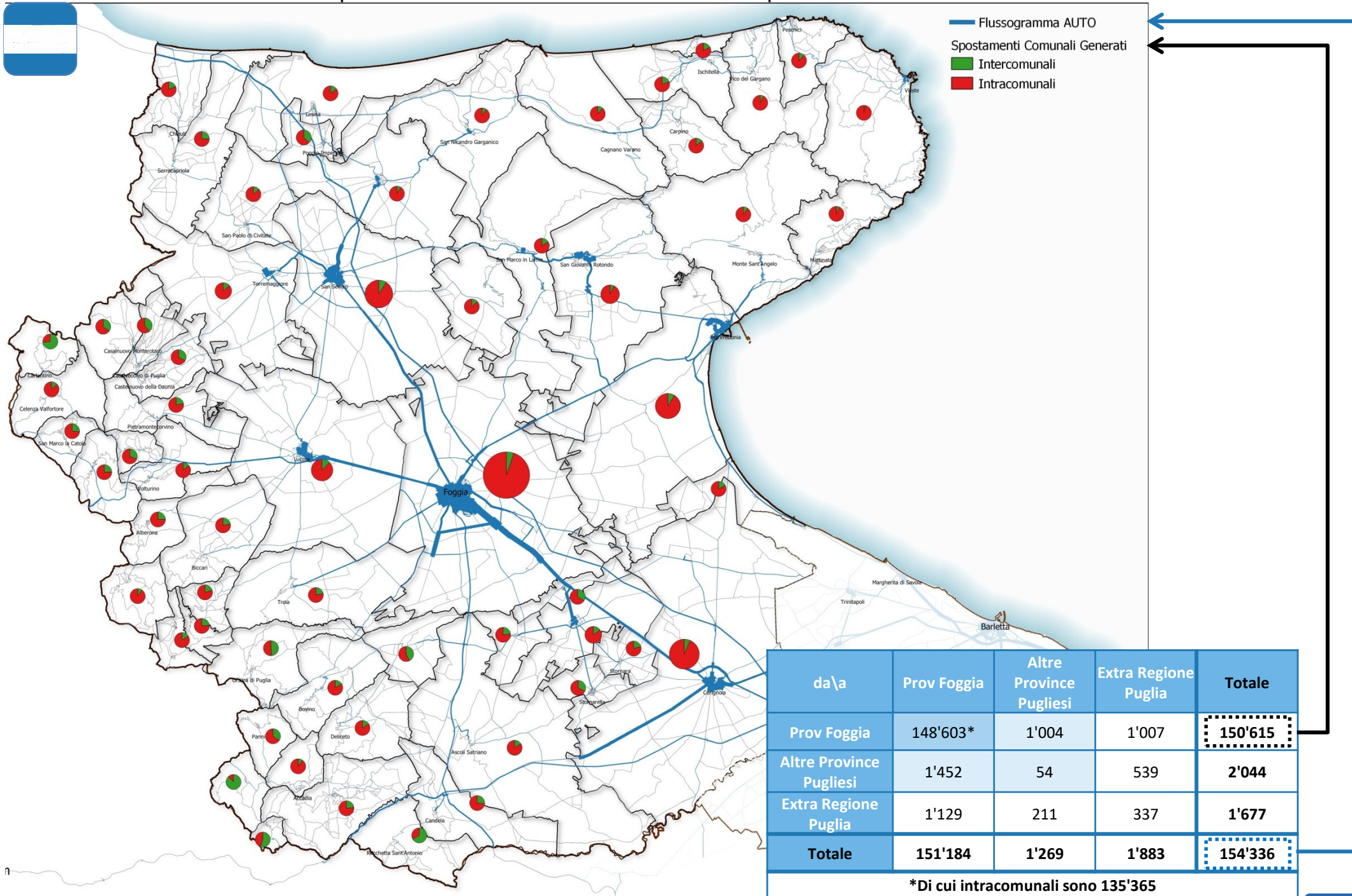


1.4.1 Elaborazioni alla scala regionale

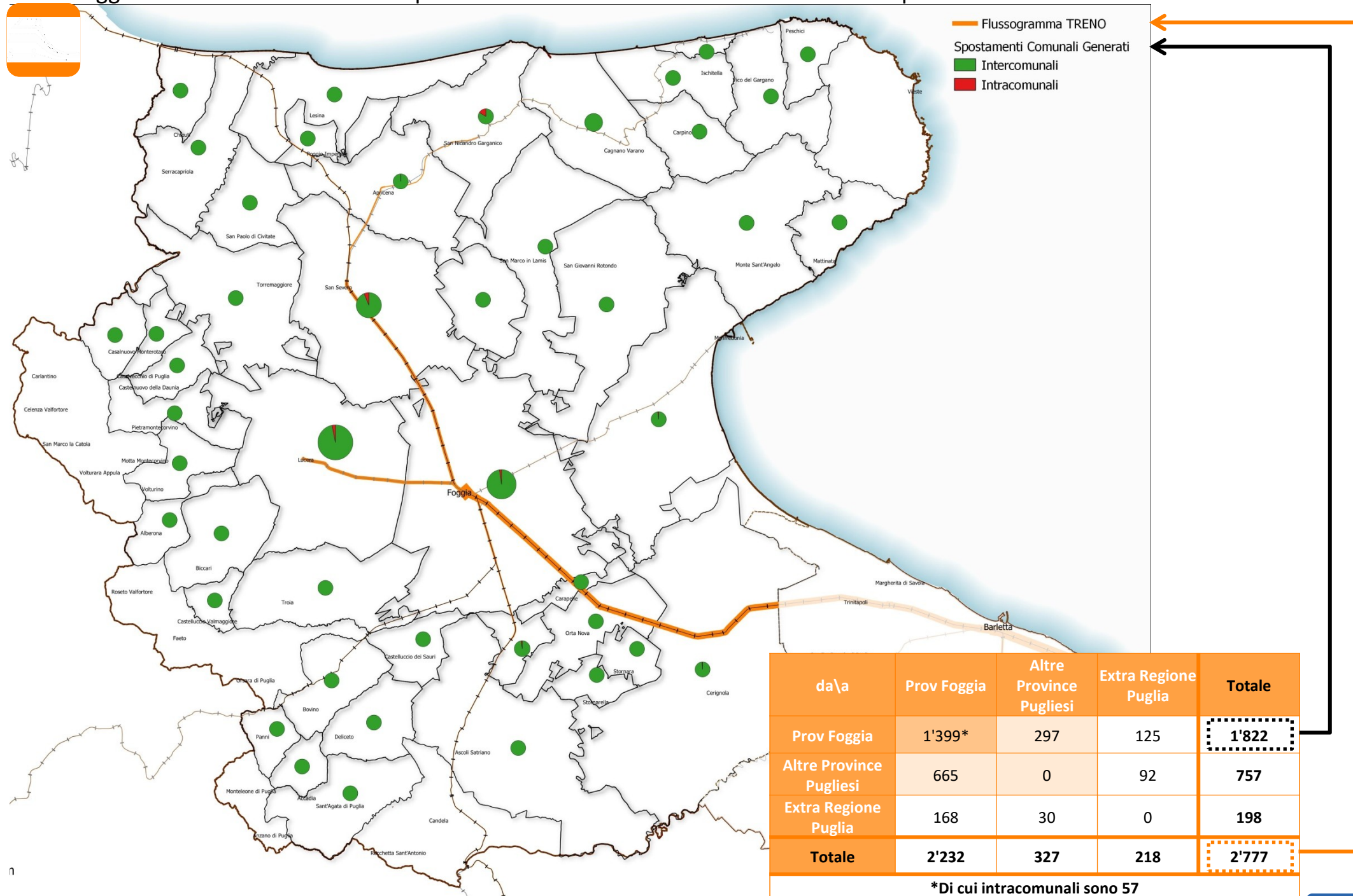
Stima della domanda di mobilità ciclistica intercomunale: Flussogramma veicoli leggeri 24h – giorno feriale invernale

Nell'immagine è stata analizzata la distribuzione spaziale della componente degli spostamenti intercomunali su auto privata che avvengono in un giorno feriale invernale che presenta spostamenti con distanze percorse inferiori a 10 km e flussi superiori a 3'000 Veic/giorno in corrispondenza di uno stesso tratto. L'obiettivo dell'analisi è quello di evidenziare se esistano delle "polarizzazioni" della domanda tali da suggerire approfondimenti tecnici relativamente alla previsione di "superpiste" intercomunali sul modello della Prato – Firenze (che rappresenta il primo caso del genere in Italia), e quindi di identificare della domanda intercomunale che potrebbe andare in diversione modale da auto a bicicletta.

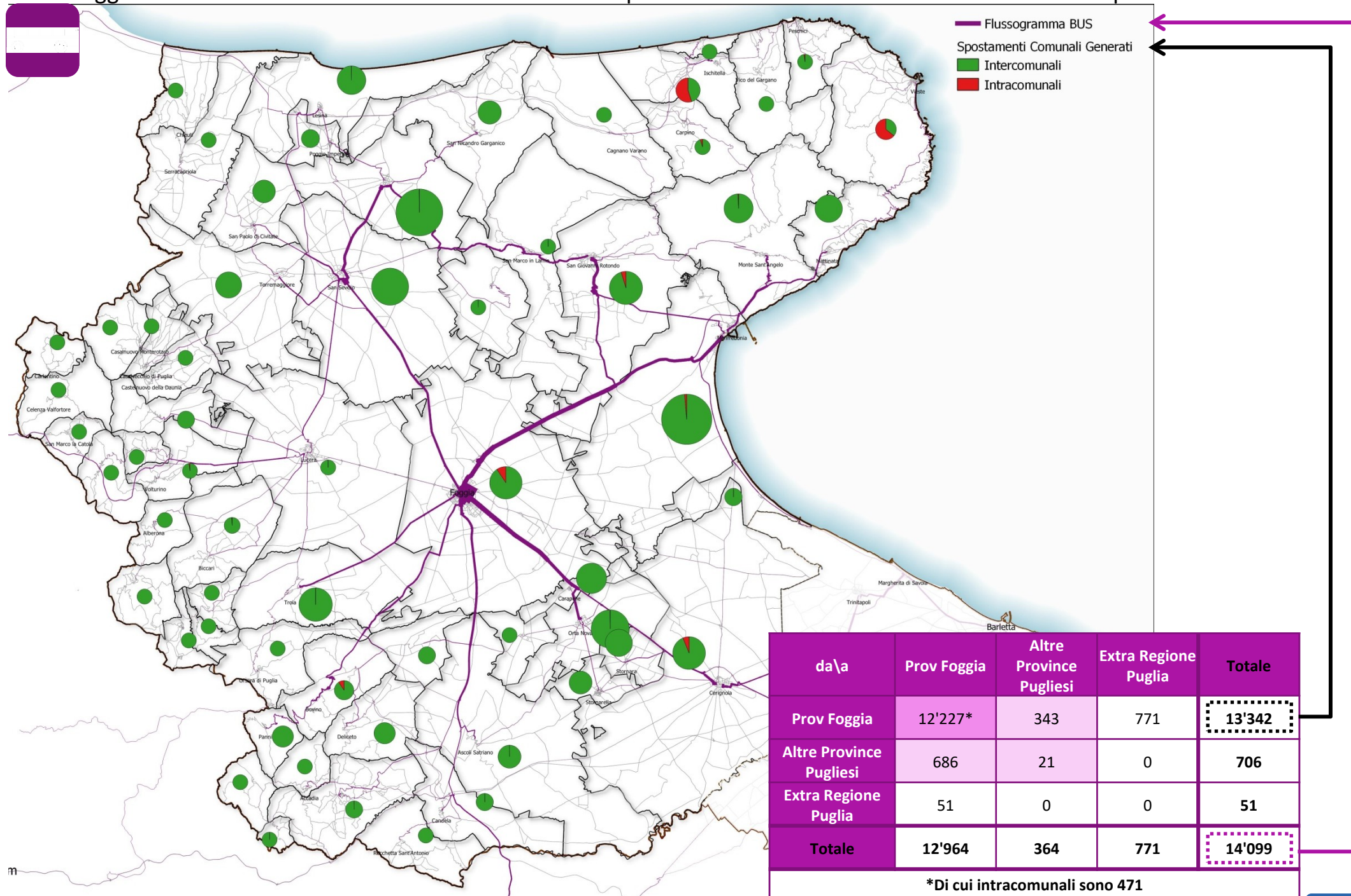




Passeggeri su servizi ferroviari - Componenti di domanda di traffico nelle due ore di punta del mattino

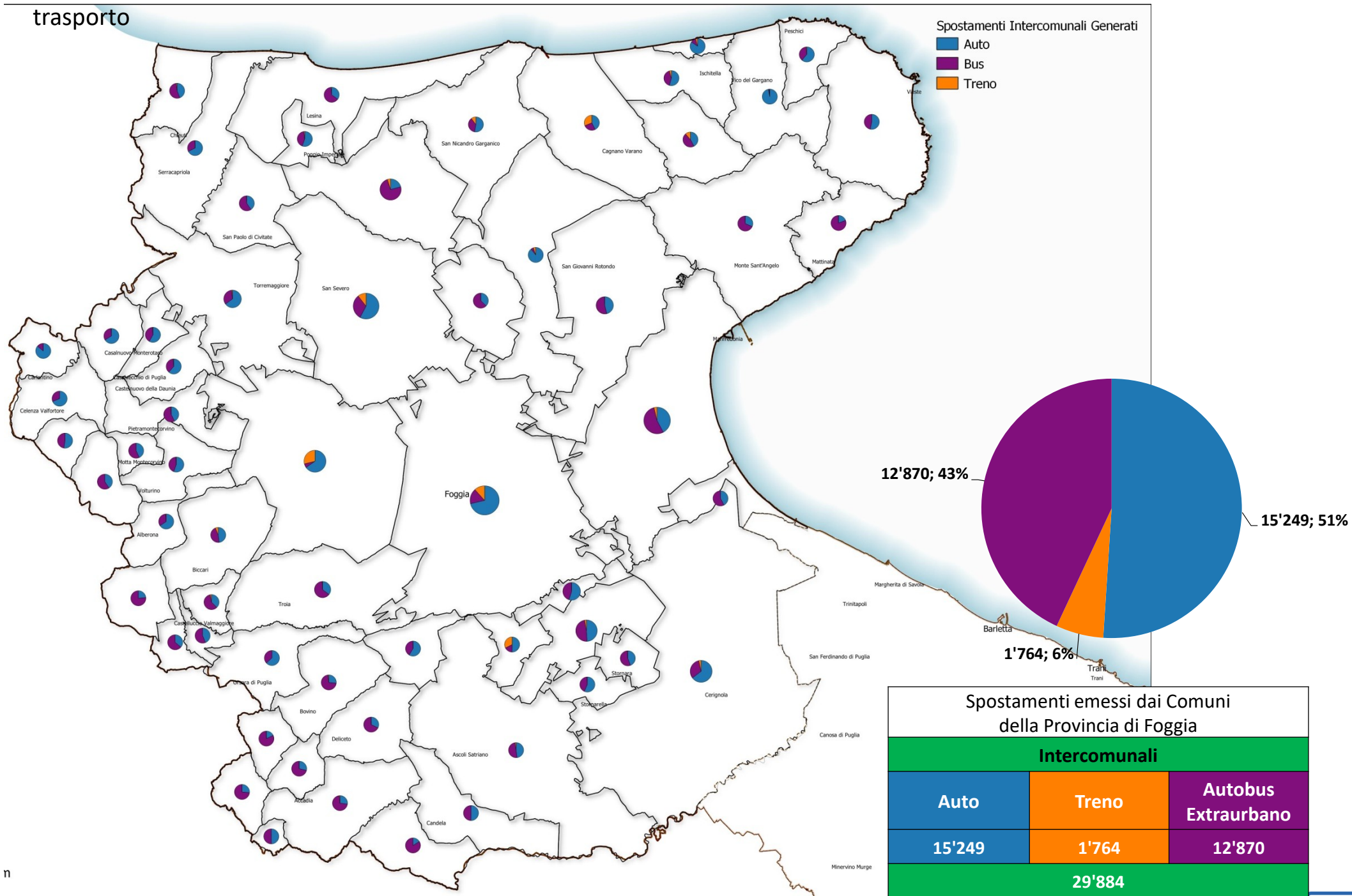


Passeggeri su servizi su automobilistici extraurbani - Componenti di domanda di traffico nelle due ore di punta del mattino



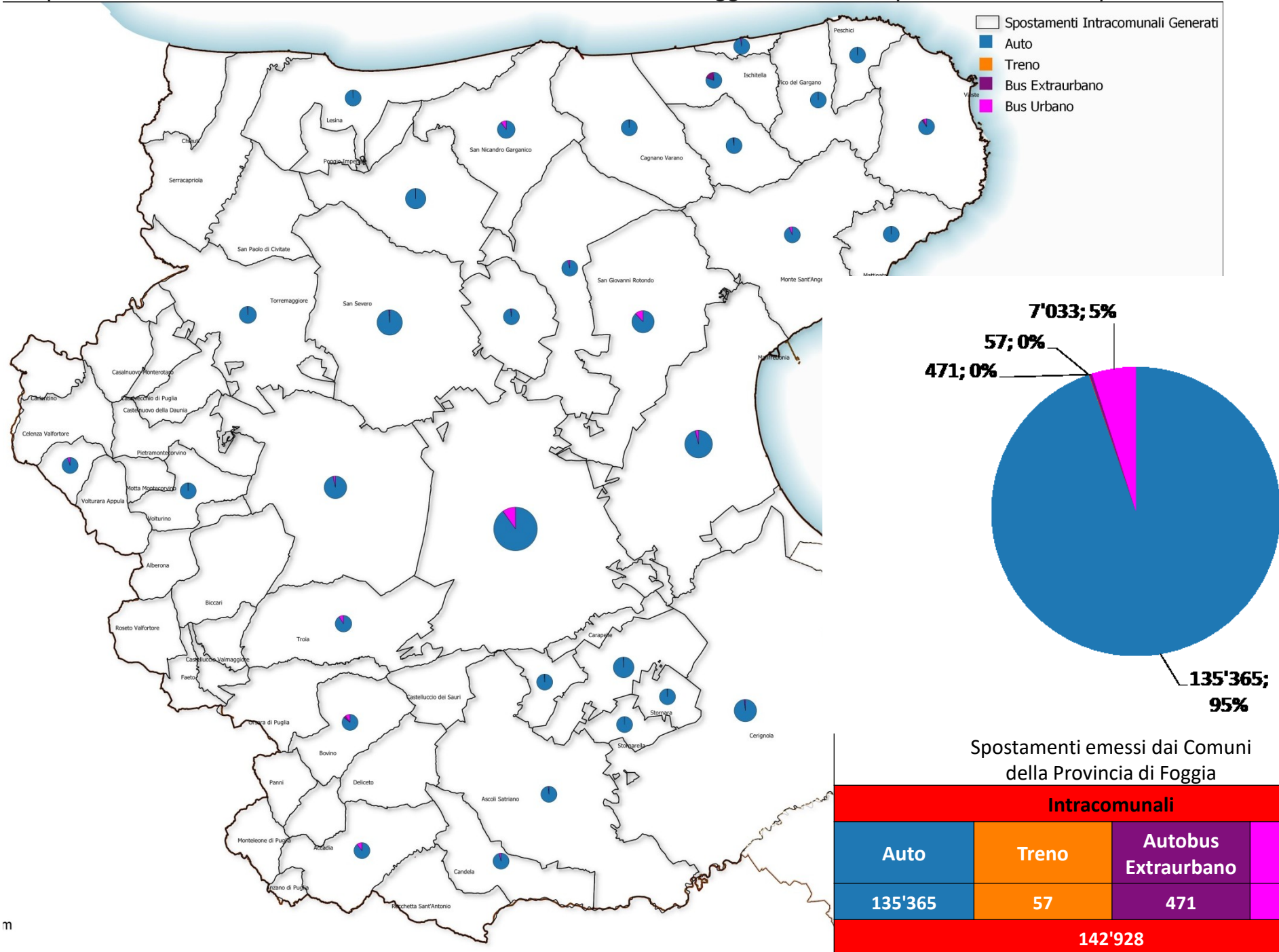
1.4.2 Elaborazioni alla scala provinciale: PROVINCIA DI FOGGIA

Spostamenti intercomunali emessi dai comuni della Prov di Foggia nelle ore di punta del mattino per sistema di trasporto



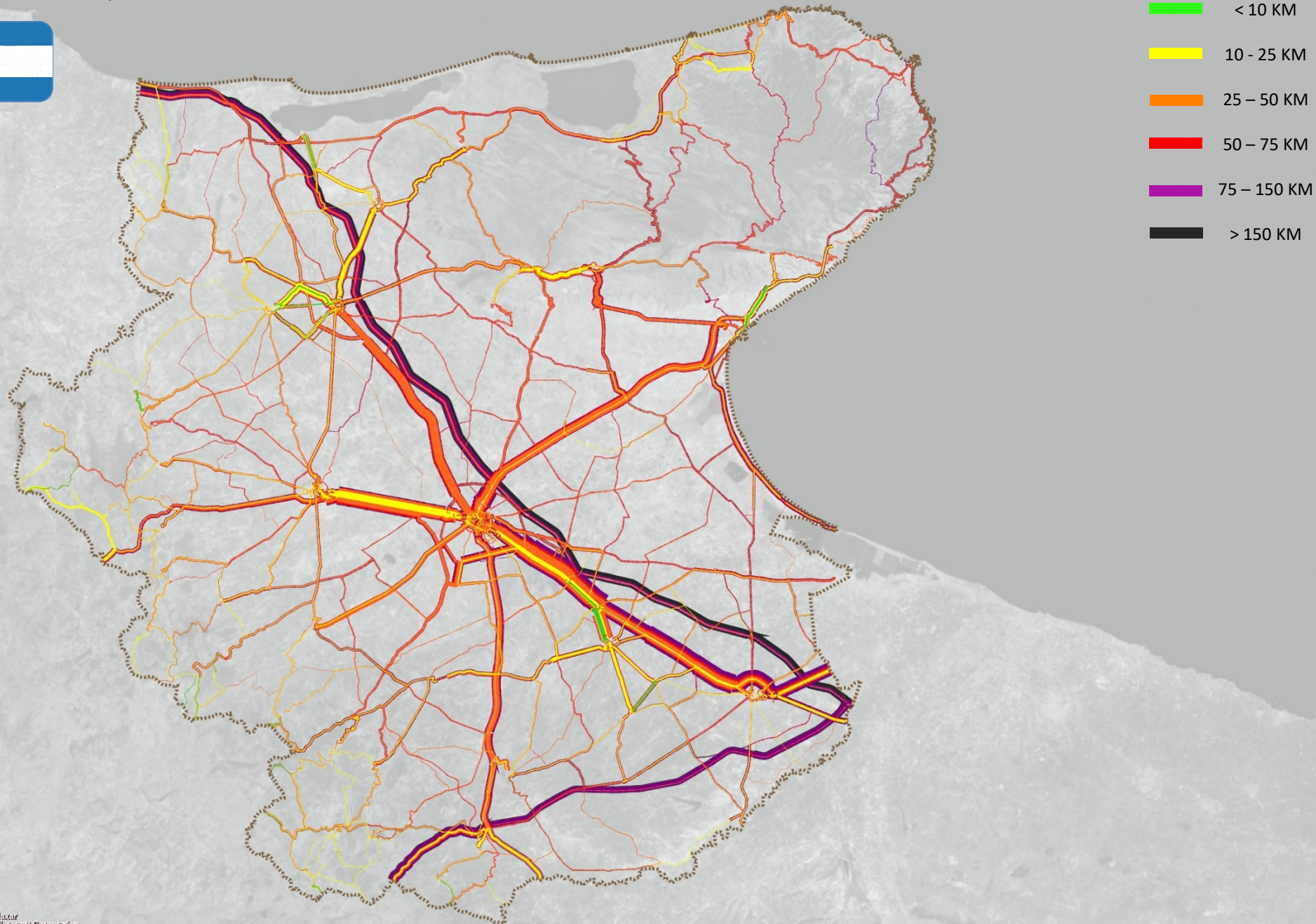
1.4.2 Elaborazioni alla scala provinciale: PROVINCIA DI FOGGIA

Spostamenti intracomunali emessi dai comuni della Prov di Foggia nelle ore di punta del mattino per sistema di trasporto



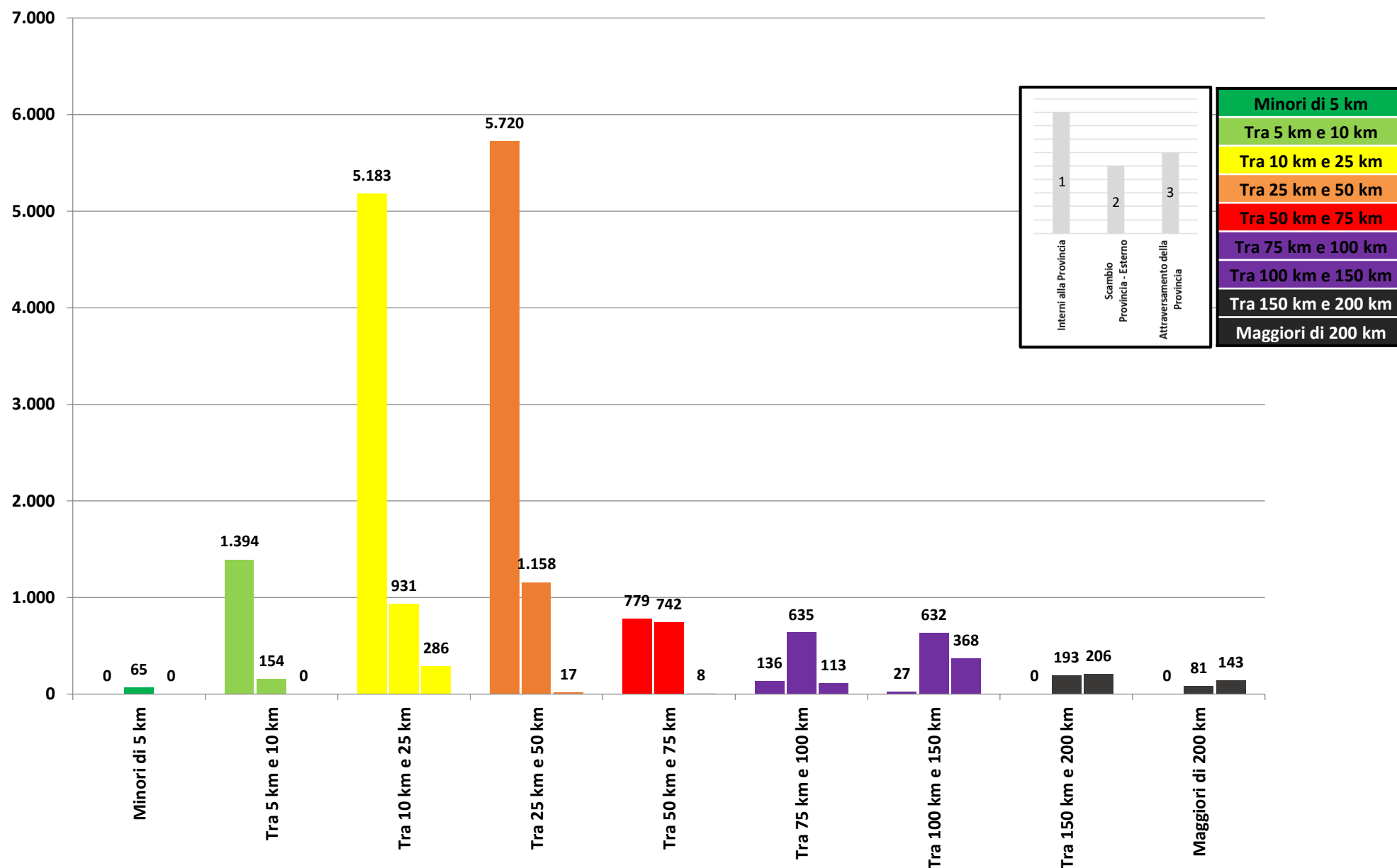
1.4.2 Elaborazioni alla scala provinciale: PROVINCIA DI FOGGIA

Distribuzione per classi di distanza degli spostamenti intercomunali su auto privata che interessano la rete della Prov di Foggia nell'ora di punta del mattino



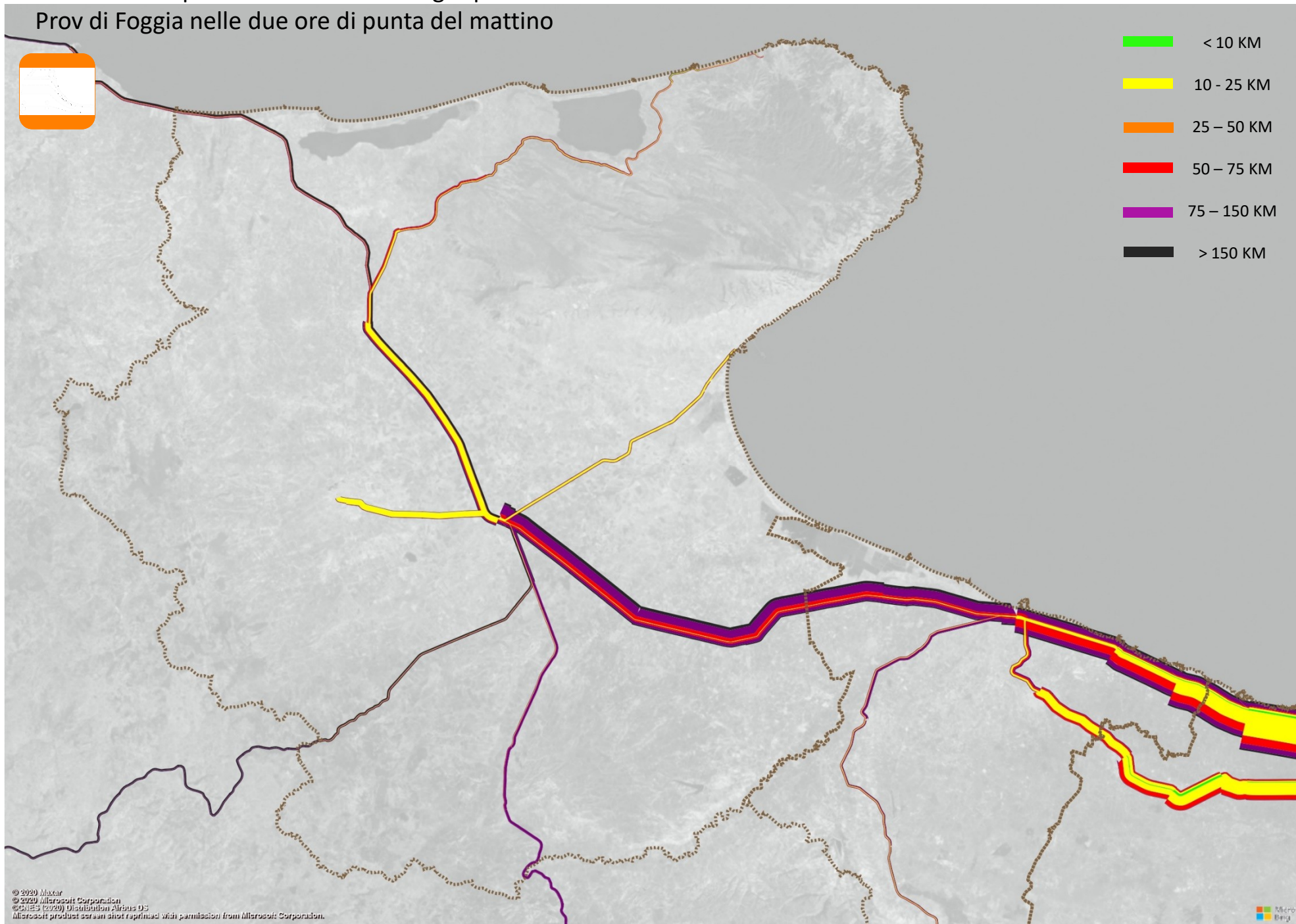
1.4.2 Elaborazioni alla scala provinciale: PROVINCIA DI FOGGIA

Distribuzione per classi di distanza degli spostamenti intercomunali su auto privata che interessano la rete della Prov di Foggia nell'ora di punta del mattino



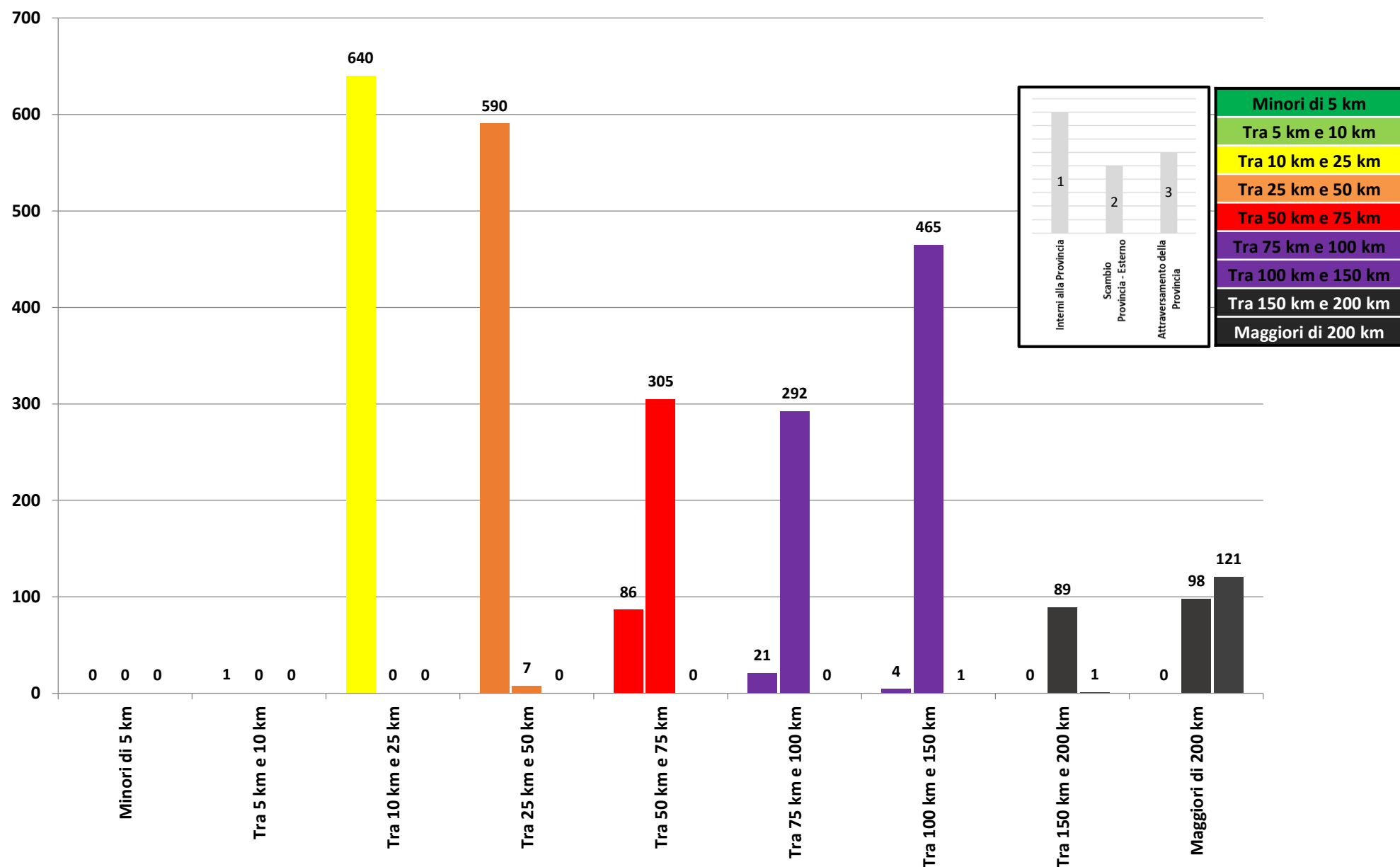
1.4.2 Elaborazioni alla scala provinciale: PROVINCIA DI FOGGIA

Distribuzione per classi di distanza degli spostamenti intercomunali su servizi ferroviari che interessano la rete della Prov di Foggia nelle due ore di punta del mattino



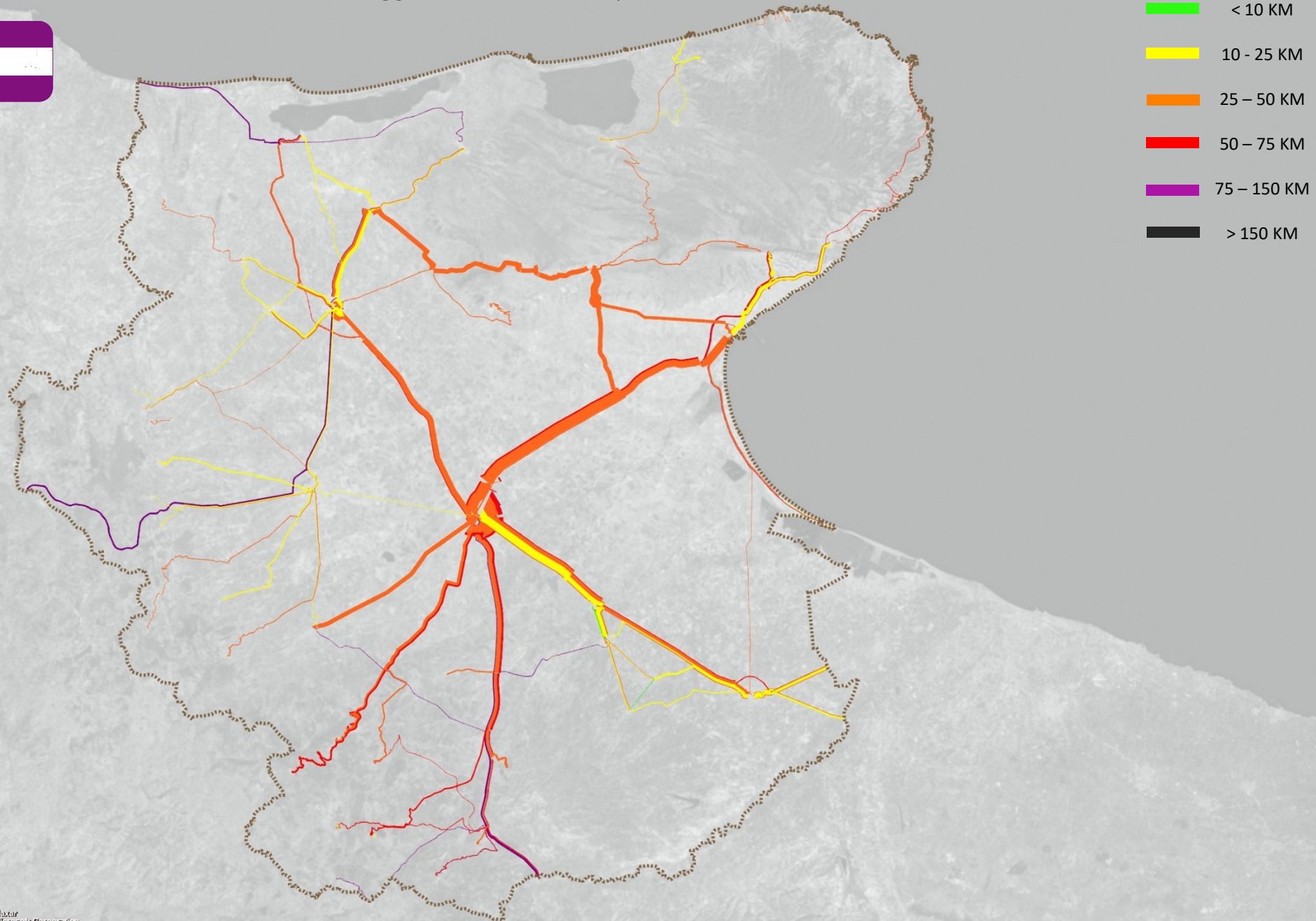
1.4.2 Elaborazioni alla scala provinciale: PROVINCIA DI FOGGIA

Distribuzione per classi di distanza degli spostamenti intercomunali su servizi ferroviari che interessano la rete della Prov di Foggia nelle due ore di punta del mattino



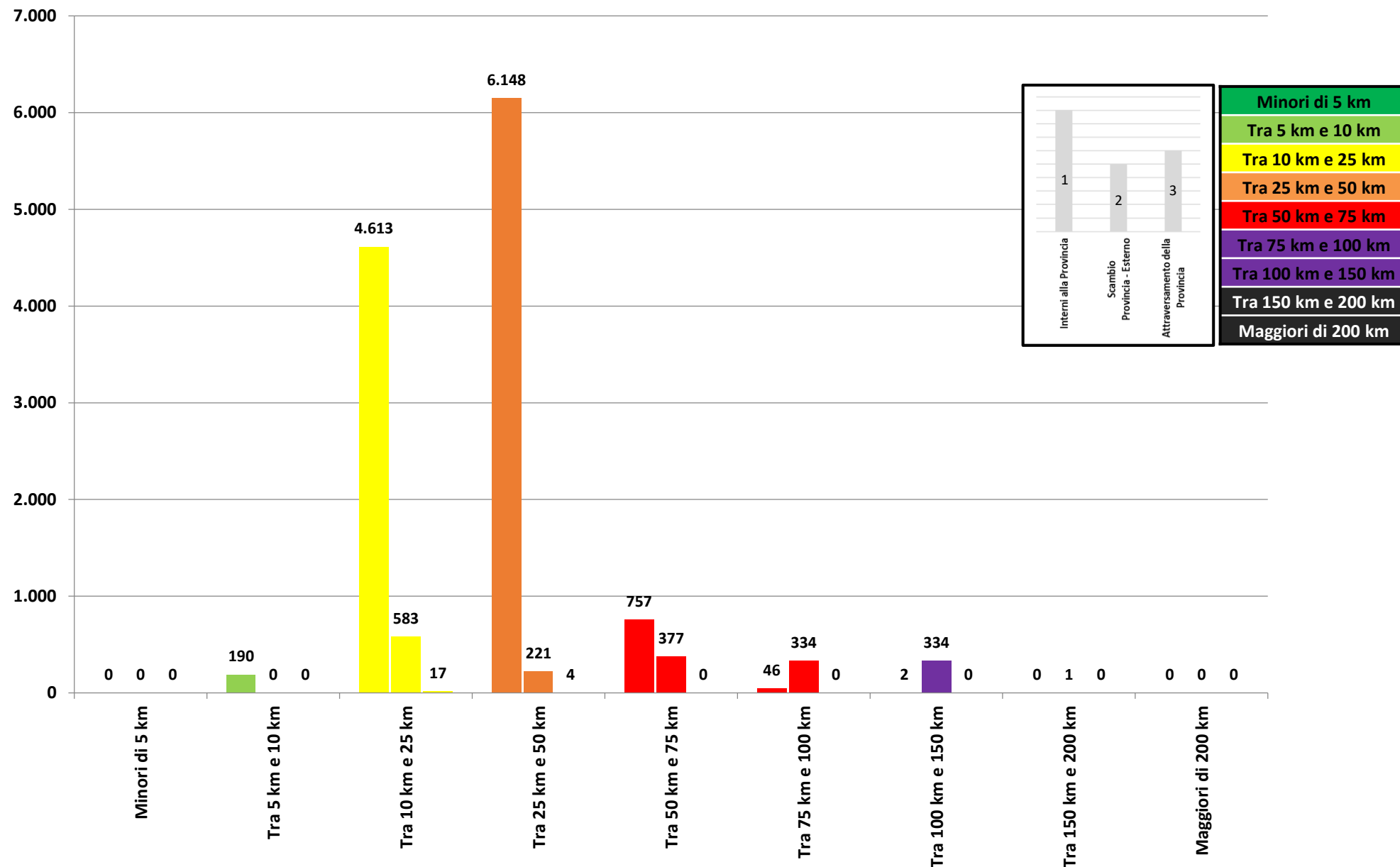
1.4.2 Elaborazioni alla scala provinciale: PROVINCIA DI FOGGIA

Distribuzione per classi di distanza degli spostamenti intercomunali su servizi su automobilistici extraurbani che interessano la rete della Prov di Foggia nelle due ore di punta del mattino

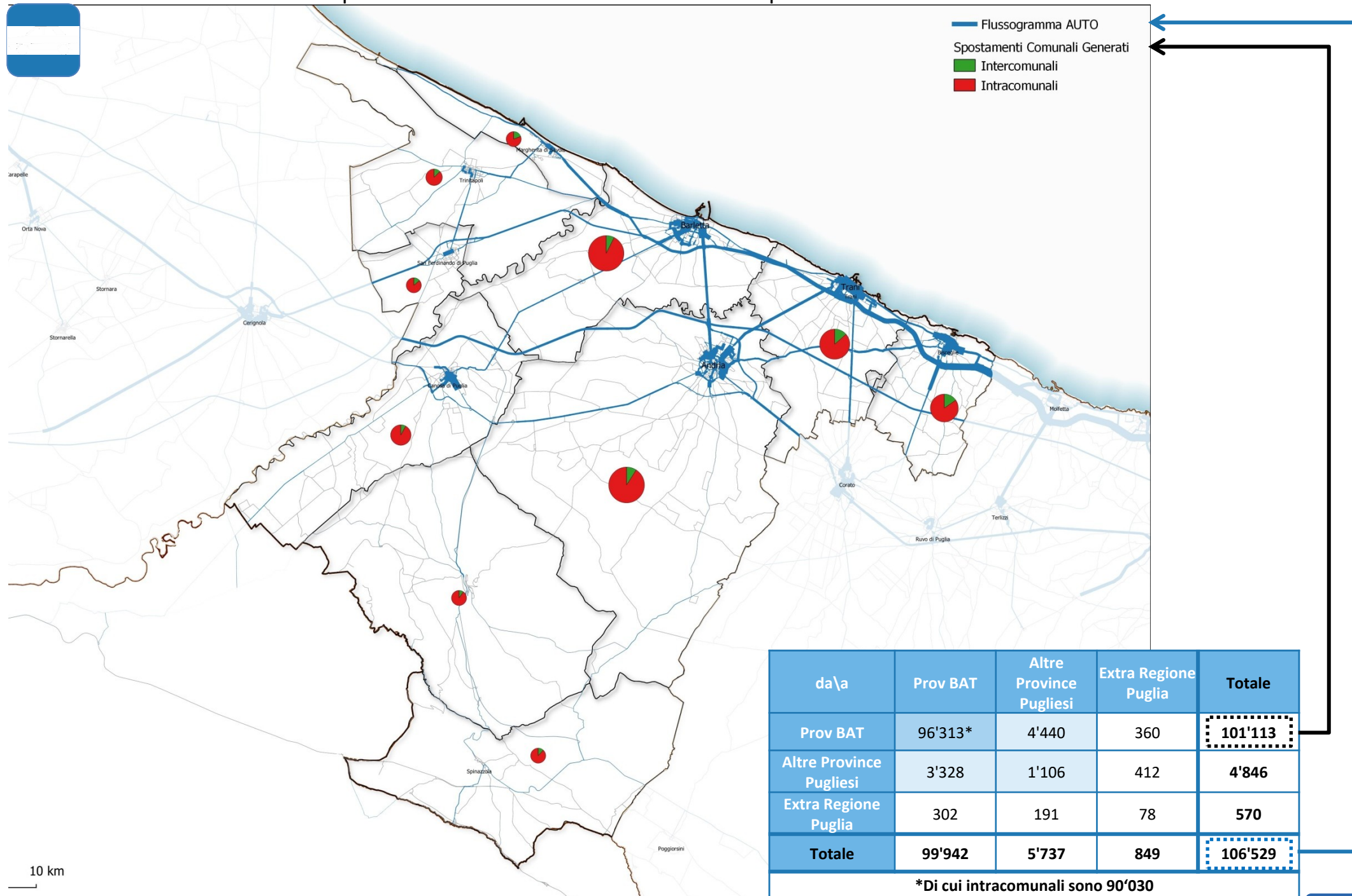


1.4.2 Elaborazioni alla scala provinciale: PROVINCIA DI FOGGIA

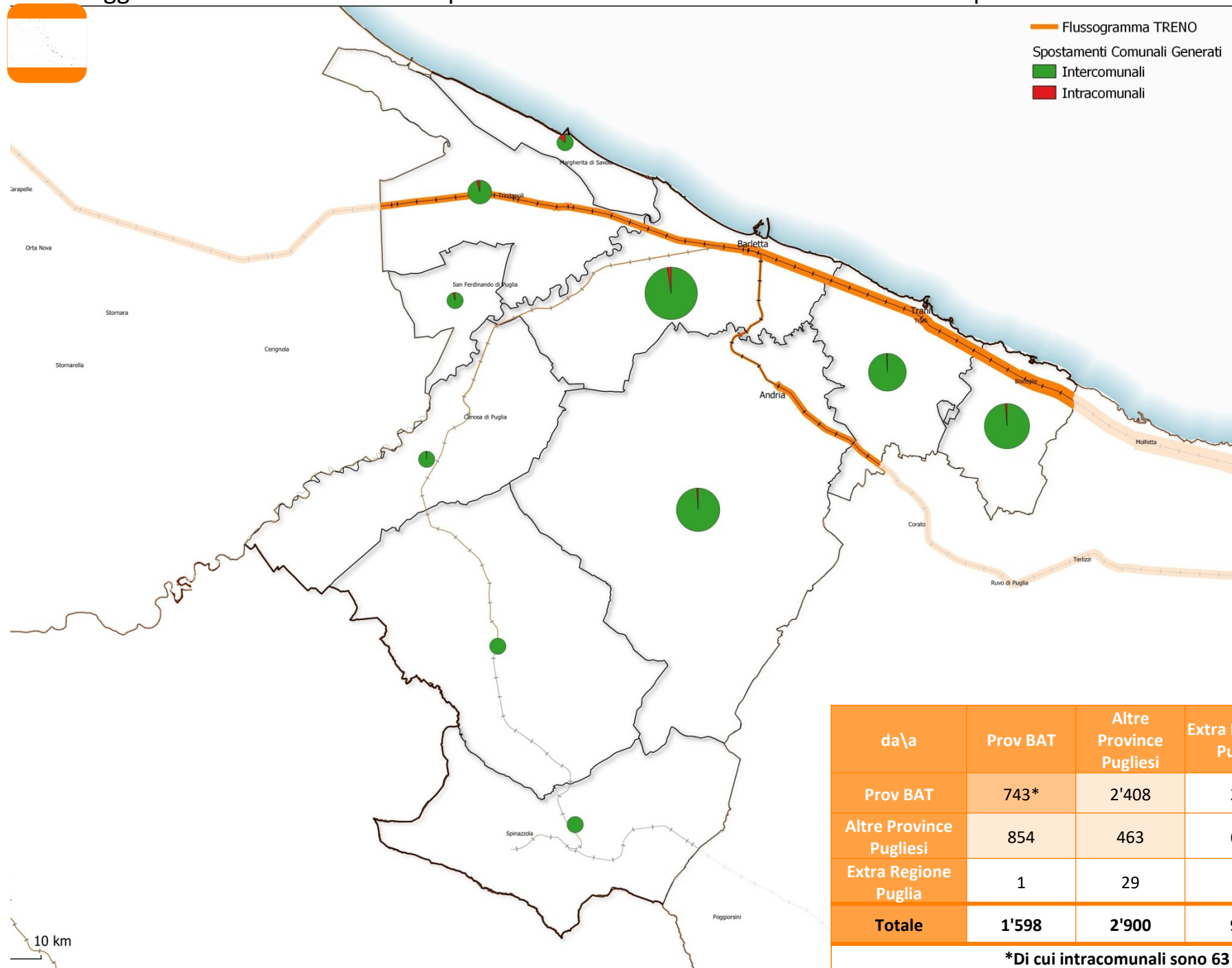
Distribuzione per classi di distanza degli spostamenti intercomunali su servizi su automobilistici extraurbani che interessano la rete della Prov di Foggia nelle due ore di punta del mattino



Traffico su Auto Privata - Componenti di domanda di traffico nell'ora di punta del mattino



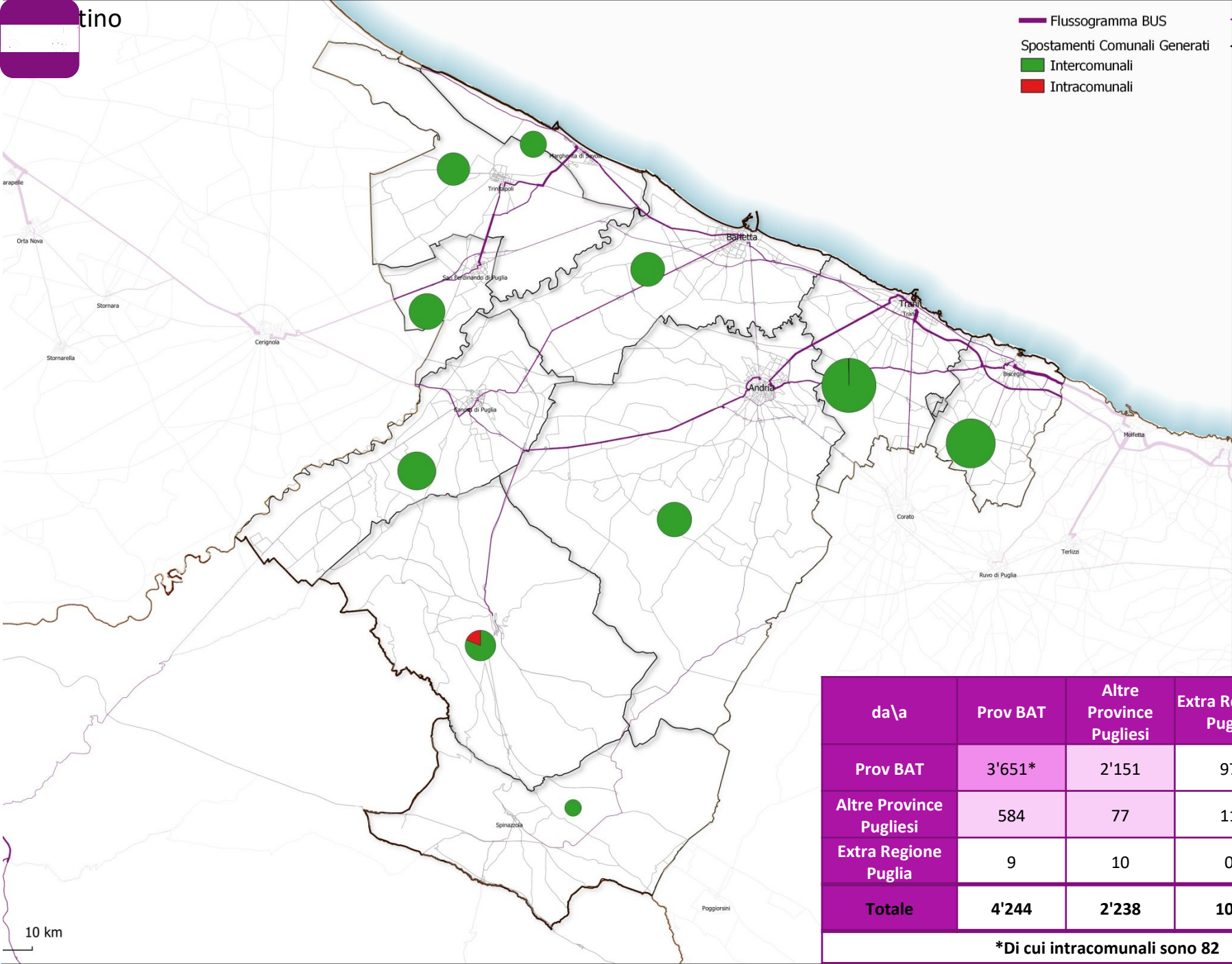
Passeggeri su servizi ferroviari - Componenti di domanda di traffico nelle due ore di punta del mattino



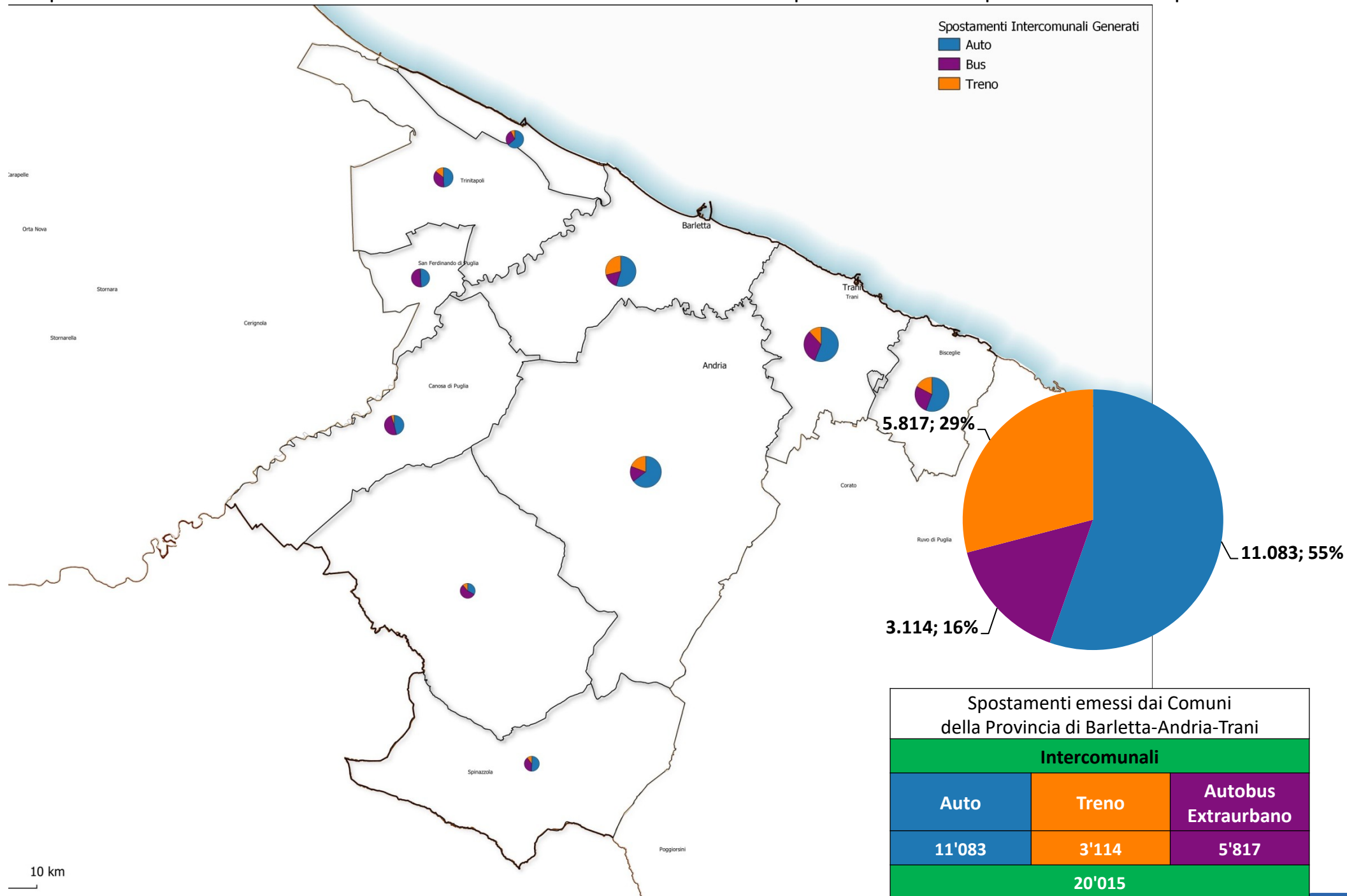
| da\à | Prov BAT | Altre Province Pugliesi | Extra Regione Puglia | Totale |
|-------------------------------|--------------|----------------------------|-------------------------|--------------|
| Prov BAT | 743* | 2'408 | 27 | 3'177 |
| Altre Province Pugliesi | 854 | 463 | 66 | 1'383 |
| Extra Regione Puglia | 1 | 29 | 0 | 30 |
| Totale | 1'598 | 2'900 | 92 | 4'590 |
| *Di cui intracomunali sono 63 | | | | |

1.4.2 Elaborazioni alla scala provinciale: PROVINCIA DI BARLETTA-ANDRIA-TRANI

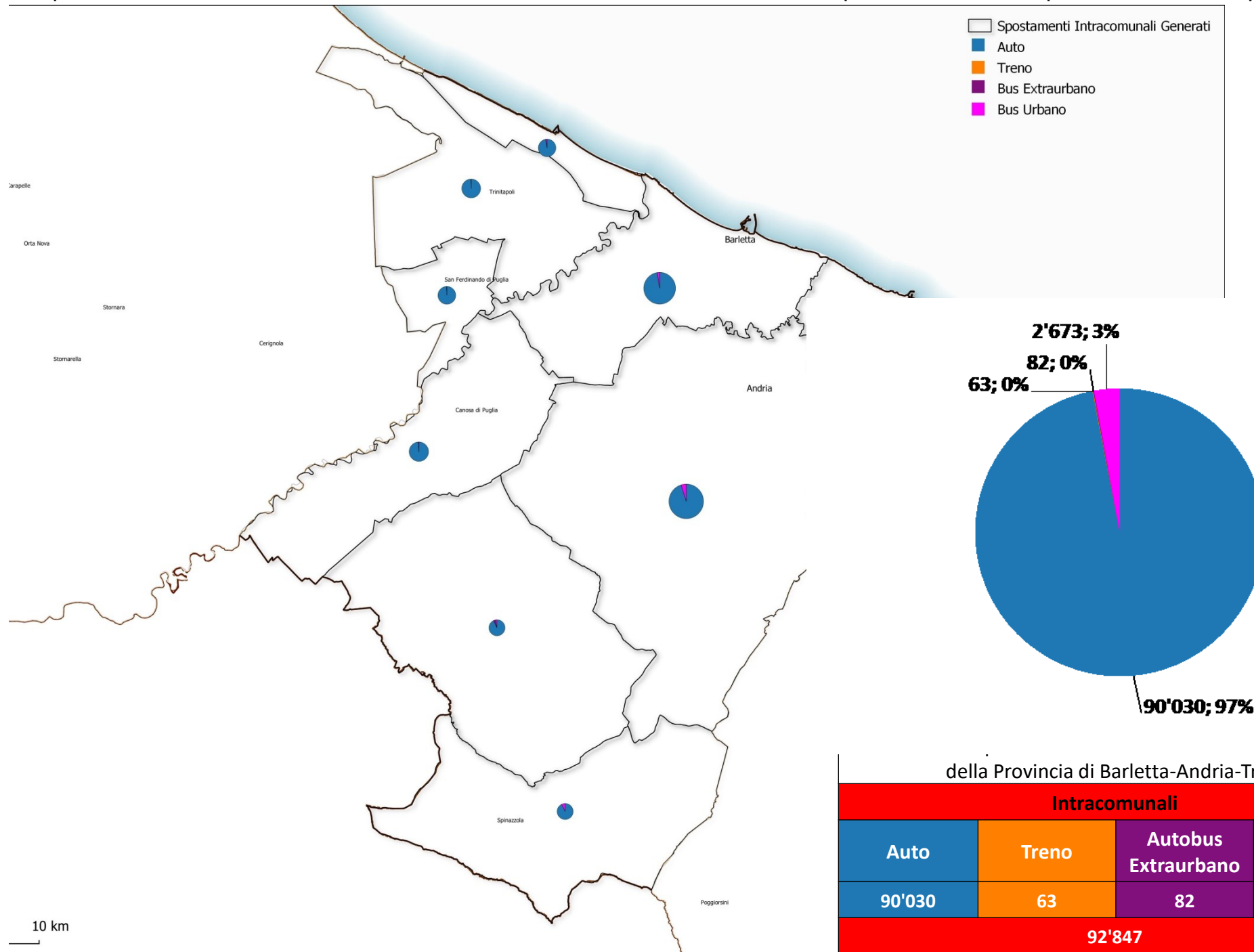
Passeggeri su servizi su automobilistici extraurbani - Componenti di domanda di traffico nelle due ore di punta del



Spostamenti intercomunali emessi dai comuni della Prov BAT nelle ore di punta del mattino per sistema di trasporto



Spostamenti intracomunali emessi dai comuni della Prov BAT nelle ore di punta del mattino per sistema di trasporto

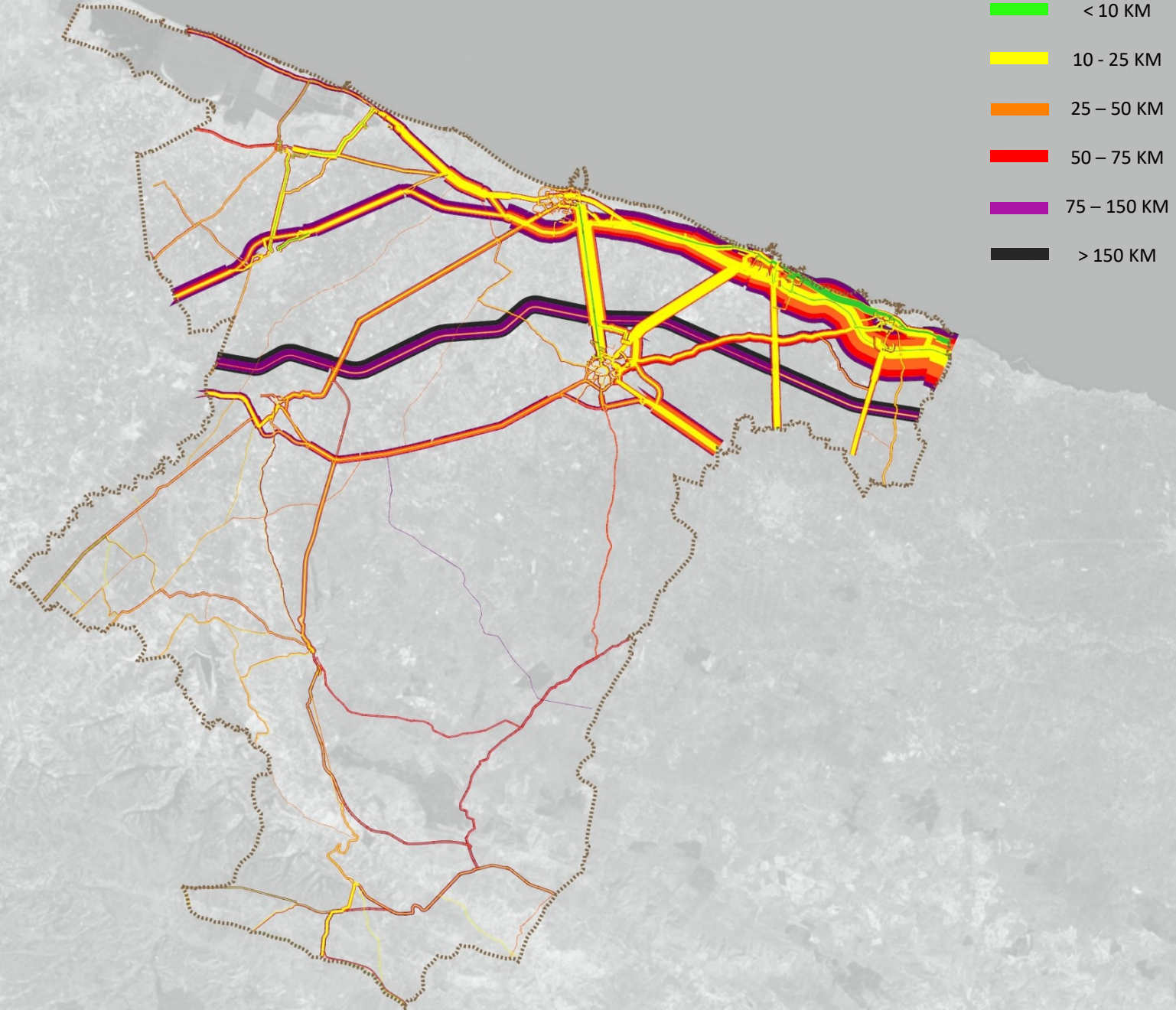


della Provincia di Barletta-Andria-Trani

| Intracomunali | | | |
|---------------|-------|---------------------|----------------|
| Auto | Treno | Autobus Extraurbano | Autobus Urbano |
| 90'030 | 63 | 82 | 2'673 |
| 92'847 | | | |

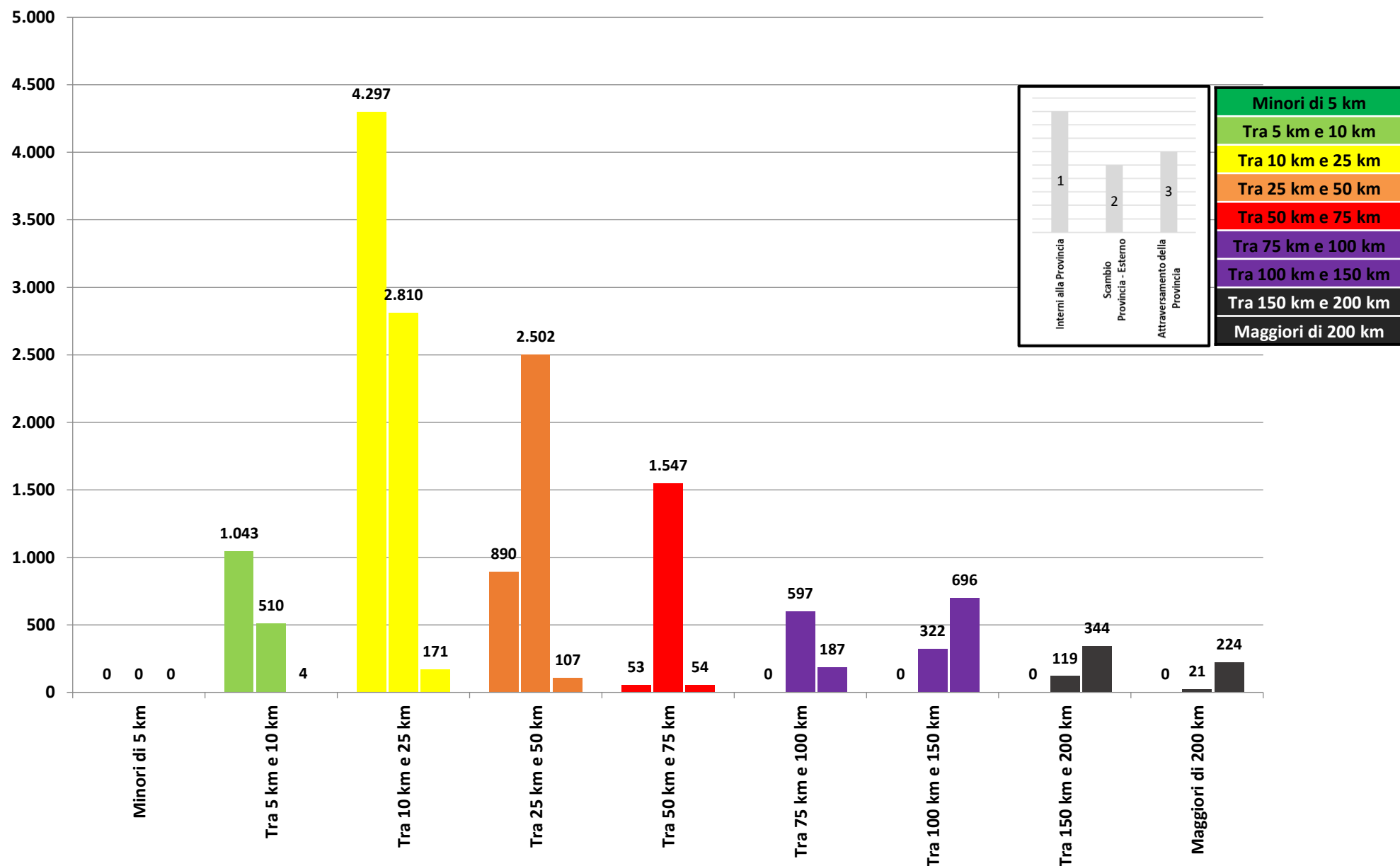
1.4.2 Elaborazioni alla scala provinciale: PROVINCIA DI BARLETTA-ANDRIA-TRANI

Distribuzione per classi di distanza degli spostamenti intercomunali su auto privata che interessano la rete della Prov di BAT nell'ora di punta del mattino



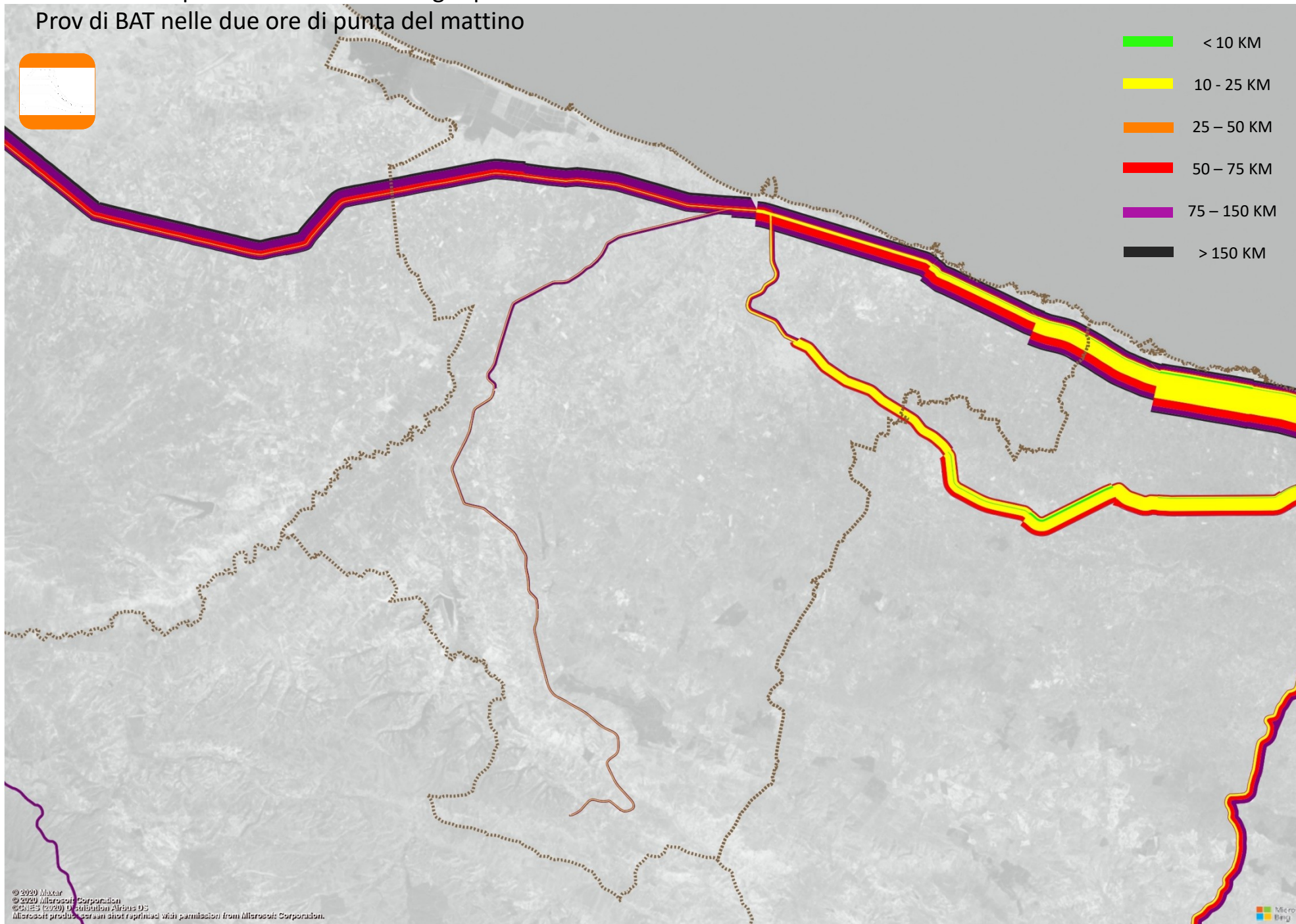
1.4.2 Elaborazioni alla scala provinciale: PROVINCIA DI BARLETTA-ANDRIA-TRANI

Distribuzione per classi di distanza degli spostamenti intercomunali su auto privata che interessano la rete della Prov di BAT nell'ora di punta del mattino



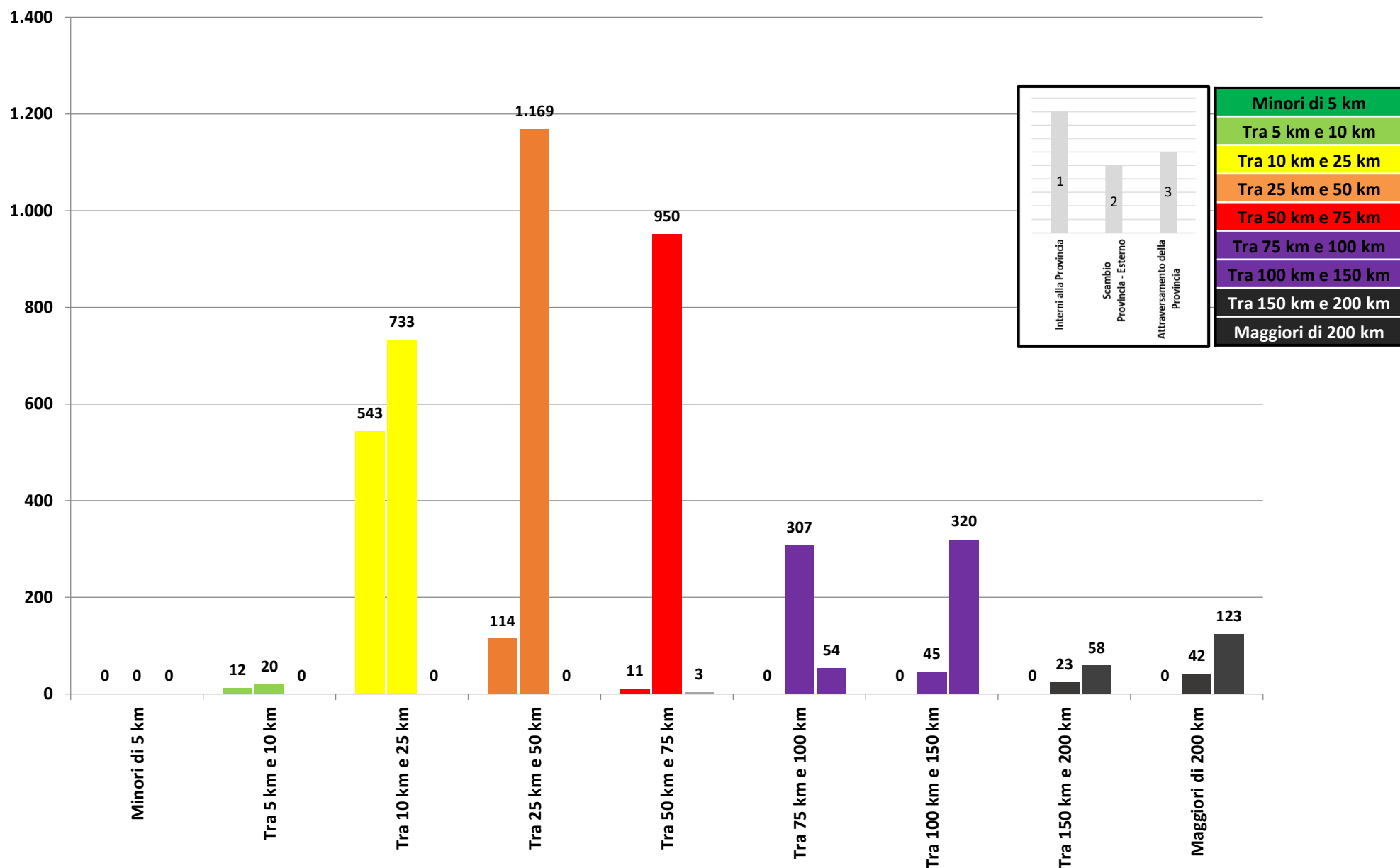
1.4.2 Elaborazioni alla scala provinciale: PROVINCIA DI BARLETTA-ANDRIA-TRANI

Distribuzione per classi di distanza degli spostamenti intercomunali su servizi ferroviari che interessano la rete della Prov di BAT nelle due ore di punta del mattino



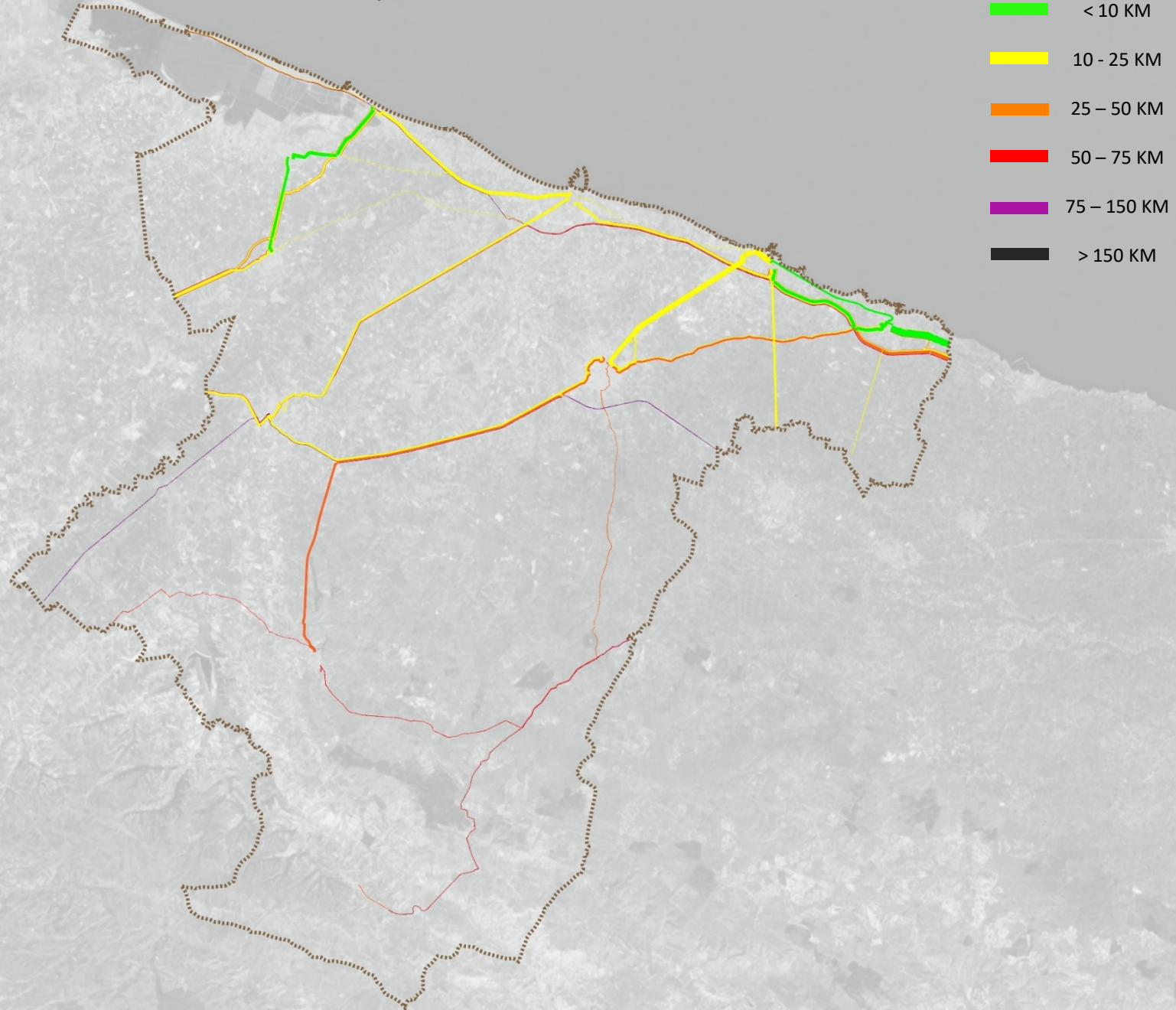
1.4.2 Elaborazioni alla scala provinciale: PROVINCIA DI BARLETTA-ANDRIA-TRANI

Distribuzione per classi di distanza degli spostamenti intercomunali su servizi ferroviari che interessano la rete della Prov di BAT nelle due ore di punta del mattino



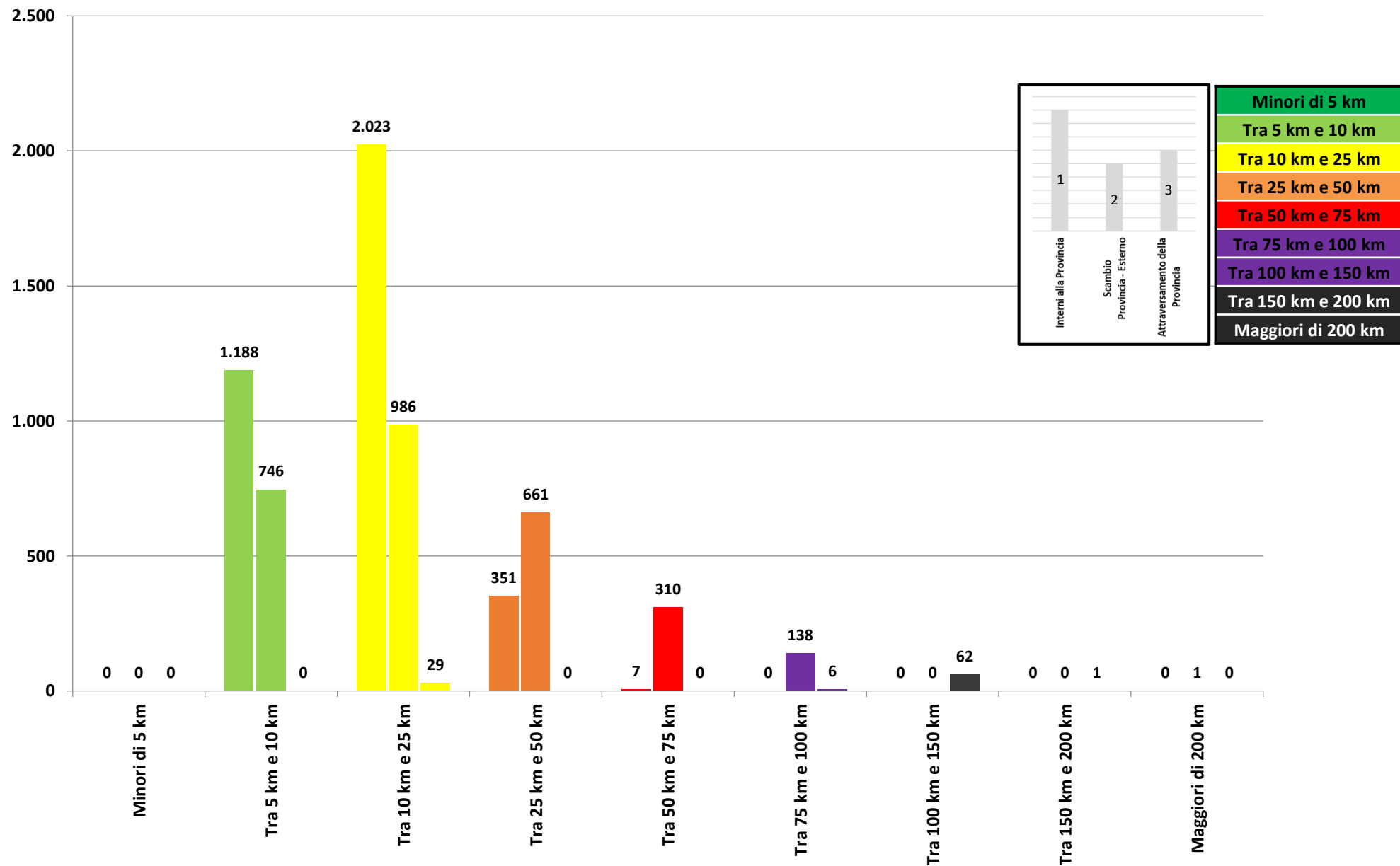
1.4.2 Elaborazioni alla scala provinciale: PROVINCIA DI BARLETTA-ANDRIA-TRANI

Distribuzione per classi di distanza degli spostamenti intercomunali su servizi su automobilistici extraurbani che interessano la rete della Prov di BAT nelle due ore di punta del mattino

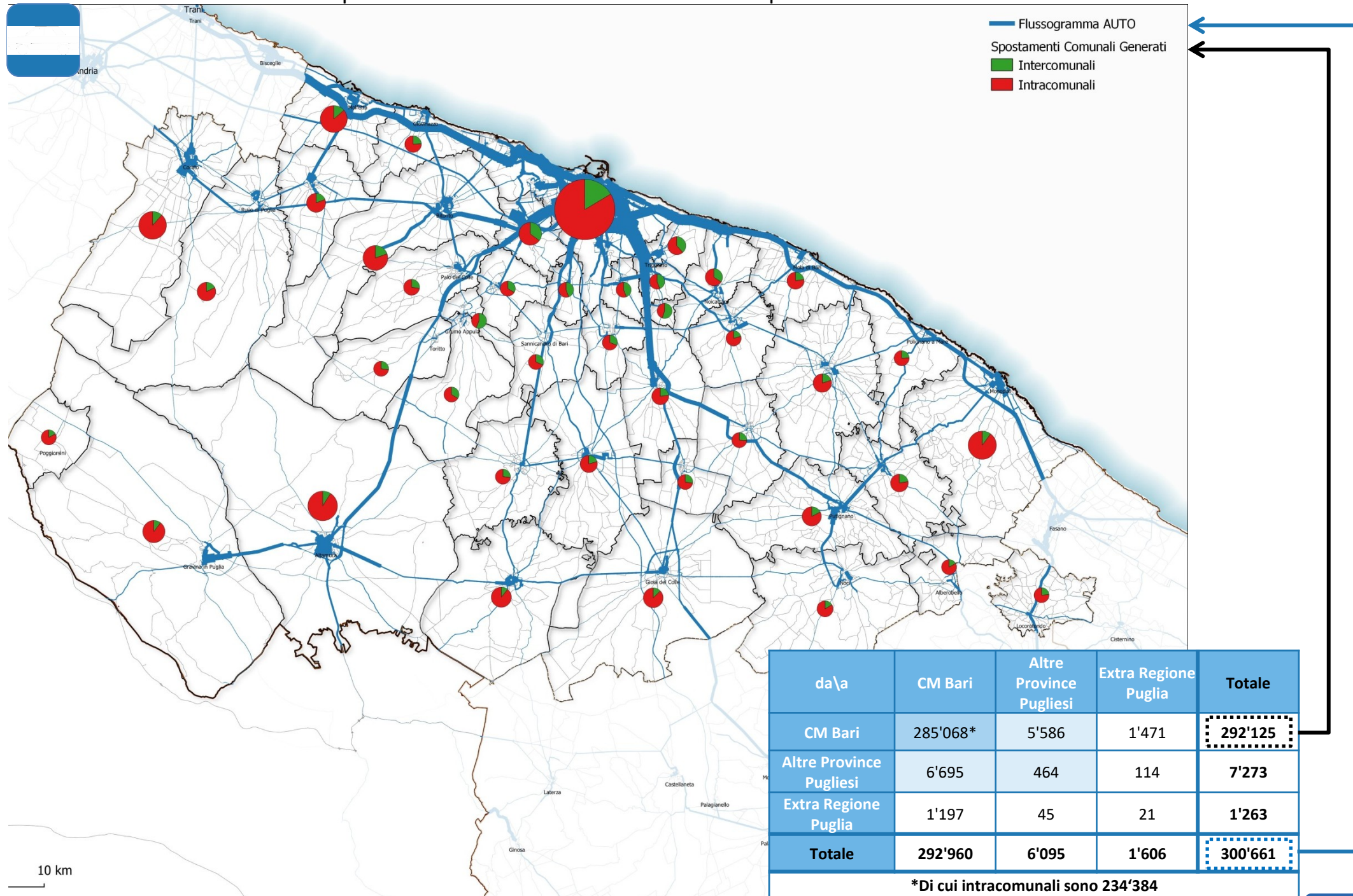


1.4.2 Elaborazioni alla scala provinciale: PROVINCIA DI BARLETTA-ANDRIA-TRANI

Distribuzione per classi di distanza degli spostamenti intercomunali su servizi su automobilistici extraurbani che interessano la rete della Prov di BAT nelle due ore di punta del mattino

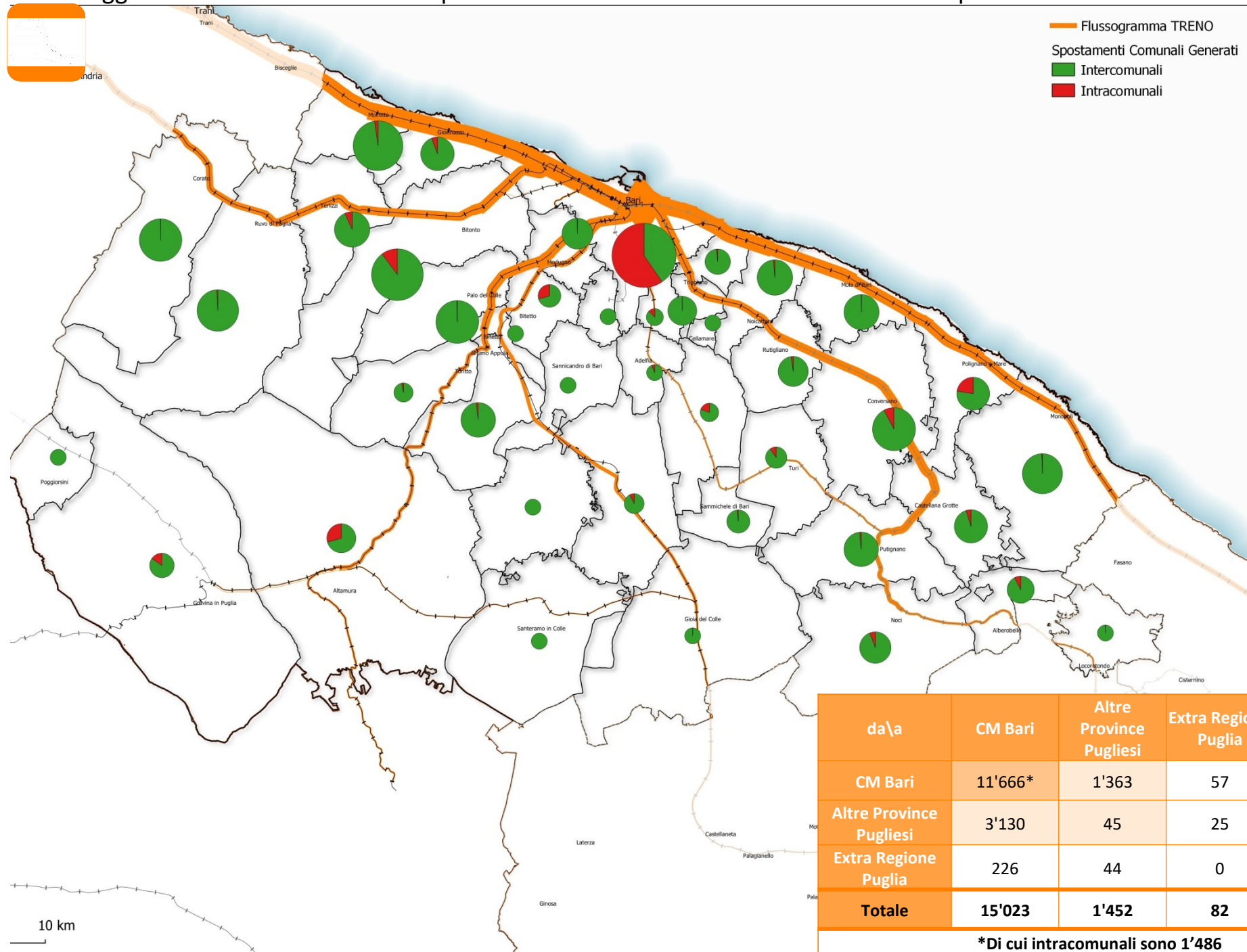


Traffico su Auto Privata - Componenti di domanda di traffico nell'ora di punta del mattino



1.4.2 Elaborazioni alla scala provinciale: CITTÀ METROPOLITANA DI BARI

Passeggeri su servizi ferroviari - Componenti di domanda di traffico nelle due ore di punta del mattino

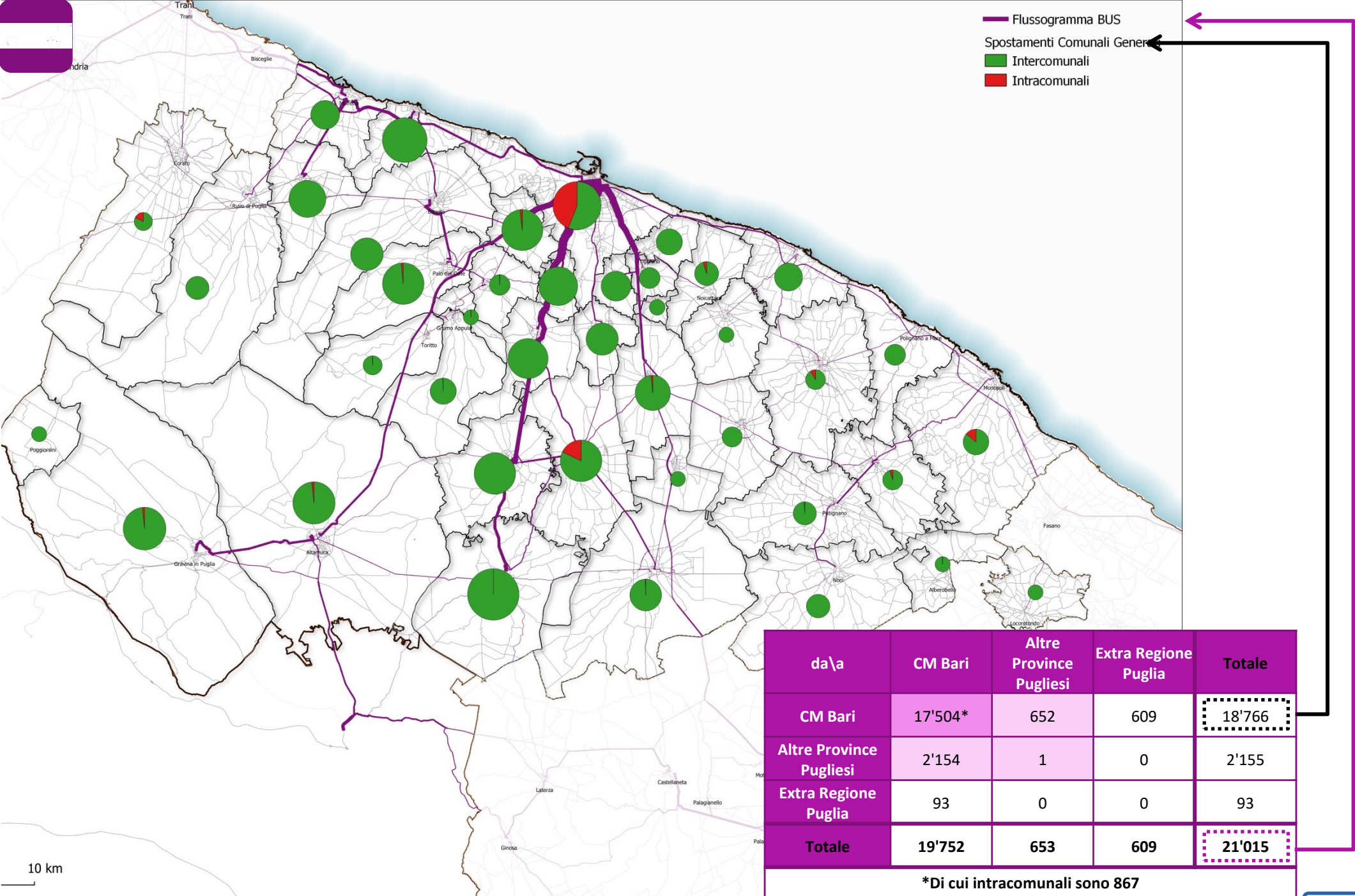


| da\à | CM Bari | Altre Province Pugliesi | Extra Regione Puglia | Totale |
|-------------------------|---------------|-------------------------|----------------------|---------------|
| CM Bari | 11'666* | 1'363 | 57 | 13'086 |
| Altre Province Pugliesi | 3'130 | 45 | 25 | 3'201 |
| Extra Regione Puglia | 226 | 44 | 0 | 270 |
| Totale | 15'023 | 1'452 | 82 | 16'557 |

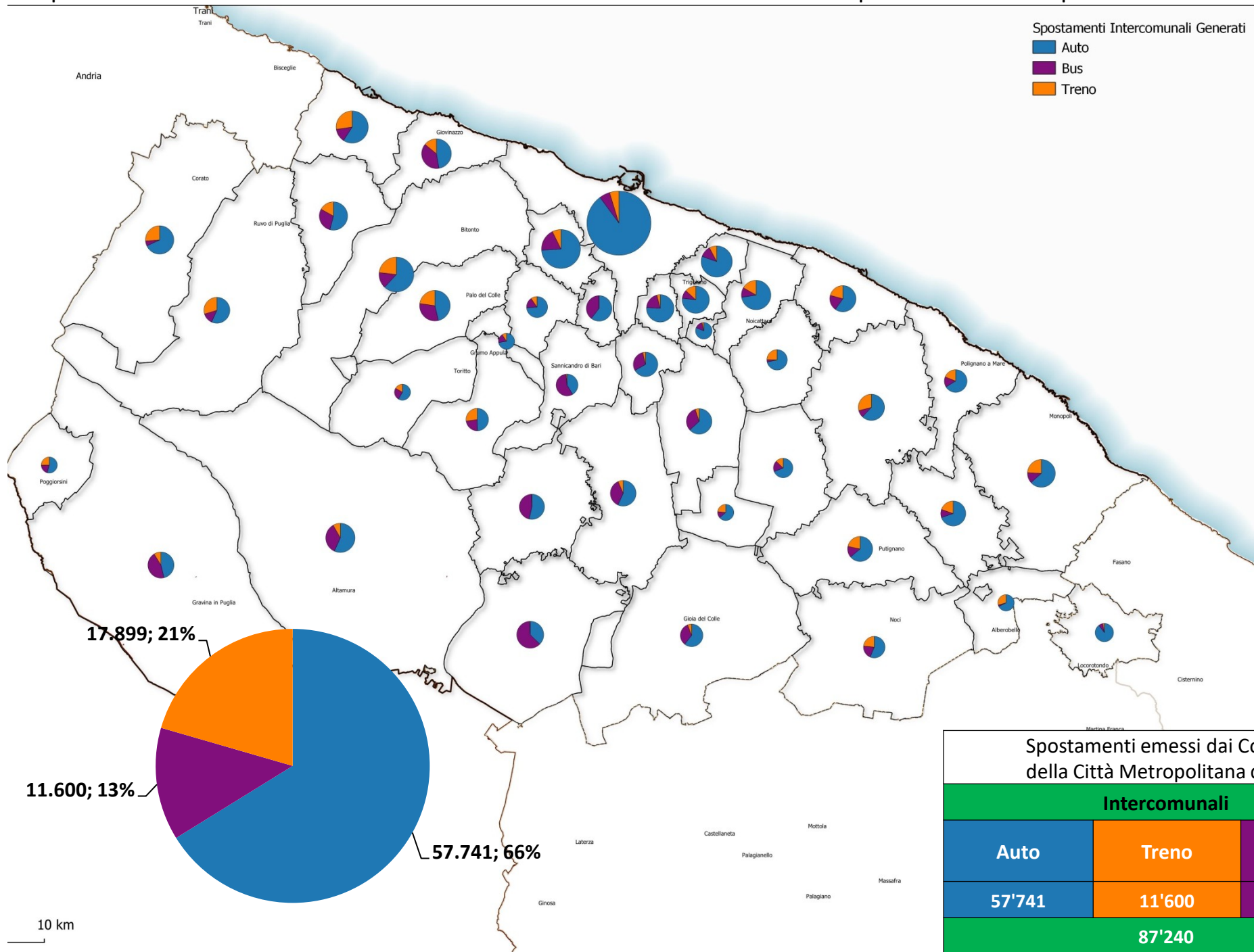
*Di cui intracomunali sono 1'486

1.4.2 Elaborazioni alla scala provinciale: CITTÀ METROPOLITANA DI BARI

Passeggeri su servizi su automobilistici extraurbani - Componenti di domanda di traffico nelle due ore di punta del mattino

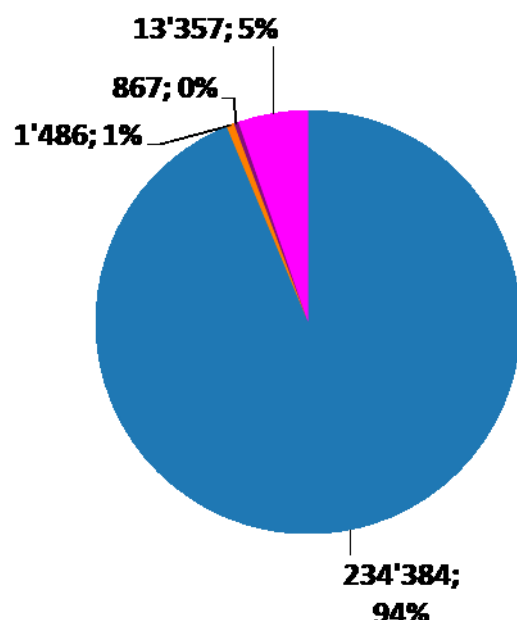
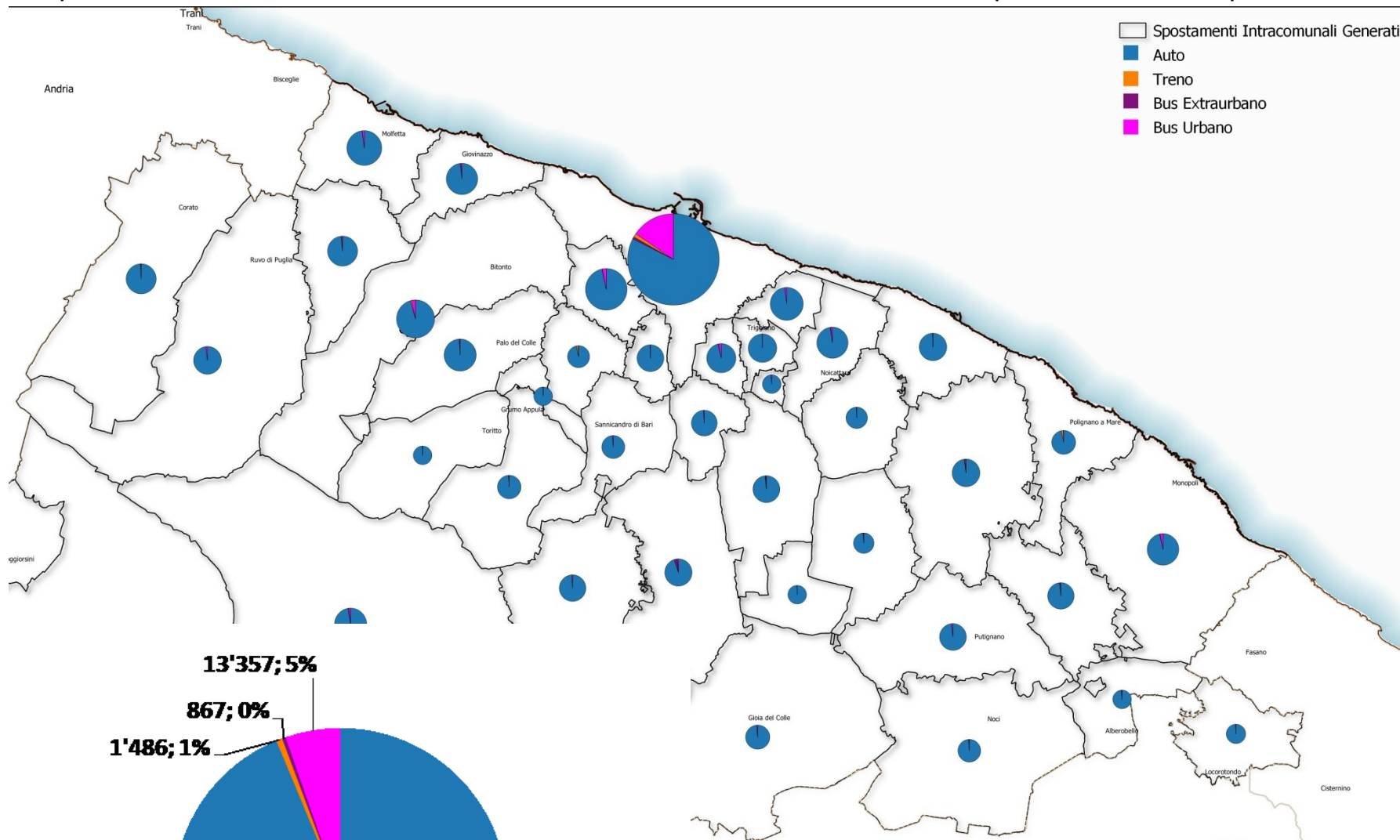


Spostamenti intercomunali emessi dai comuni della CM di Bari nelle ore di punta del mattino per sistema di trasporto



1.4.2 Elaborazioni alla scala provinciale: CITTÀ METROPOLITANA DI BARI

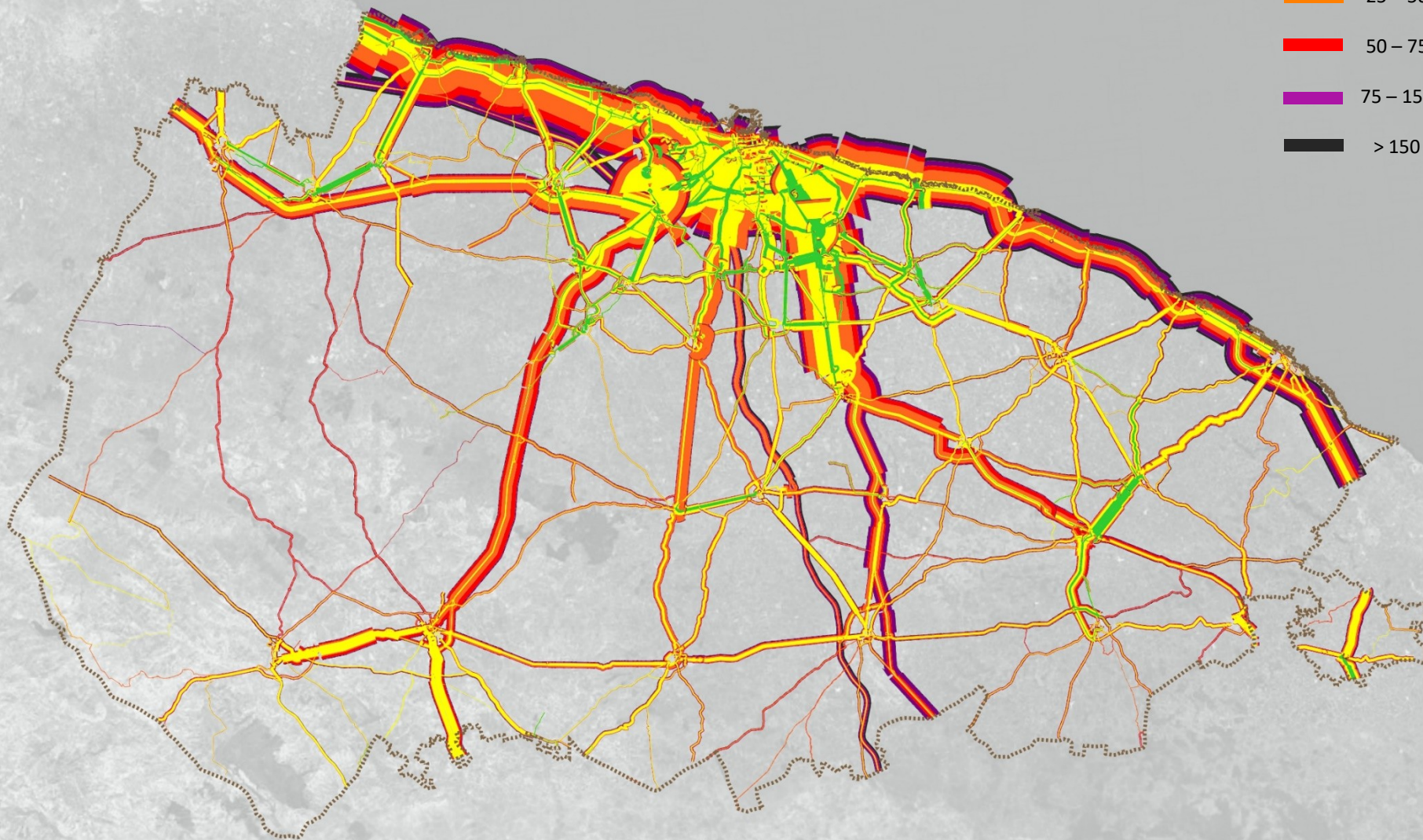
Spostamenti intracomunali emessi dai comuni della CM di Bari nelle ore di punta del mattino per sistema di trasporto



| Spostamenti emessi dai Comuni della Città Metropolitana di Bari | | | |
|---|-------|---------------------|----------------|
| Intracomunali | | | |
| Auto | Treno | Autobus Extraurbano | Autobus Urbano |
| 234'384 | 1'486 | 867 | 13'357 |
| 250'094 | | | |

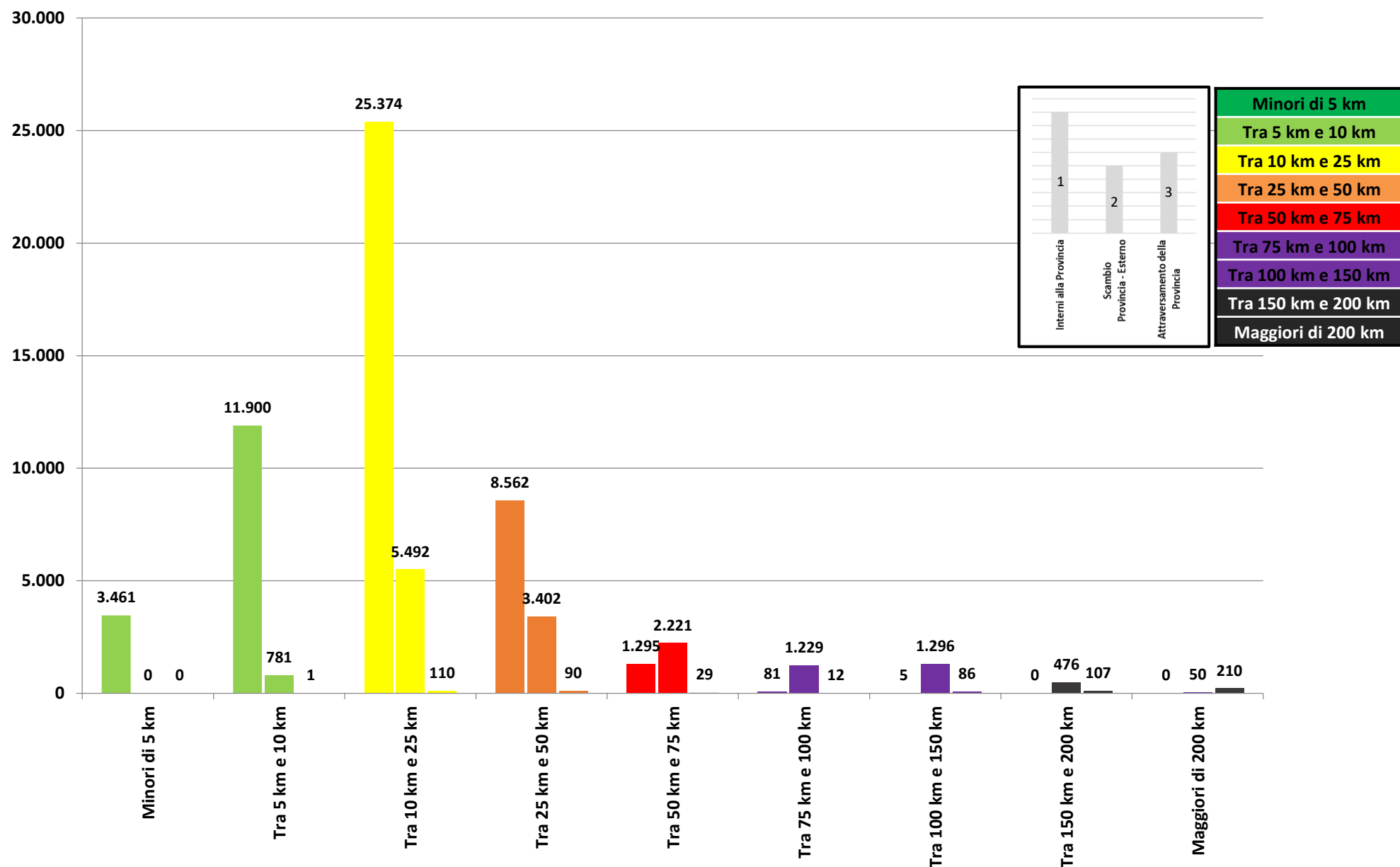
1.4.2 Elaborazioni alla scala provinciale: CITTÀ METROPOLITANA DI BARI

Distribuzione per classi di distanza degli spostamenti intercomunali su auto privata che interessano la rete della CM di Bari nell'ora di punta del mattino



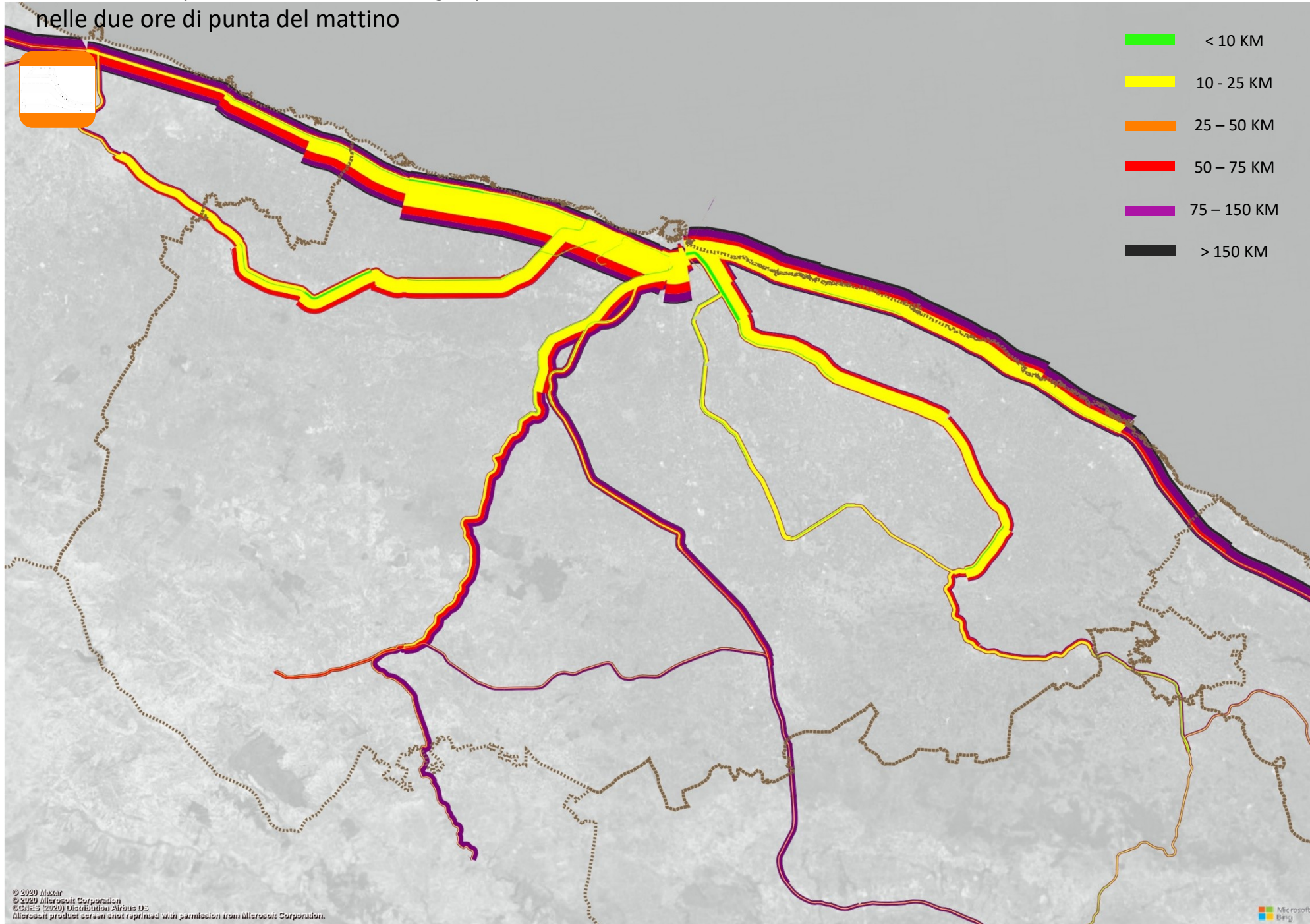
1.4.2 Elaborazioni alla scala provinciale: CITTÀ METROPOLITANA DI BARI

Distribuzione per classi di distanza degli spostamenti intercomunali su auto privata che interessano la rete della CM di Bari nell'ora di punta del mattino



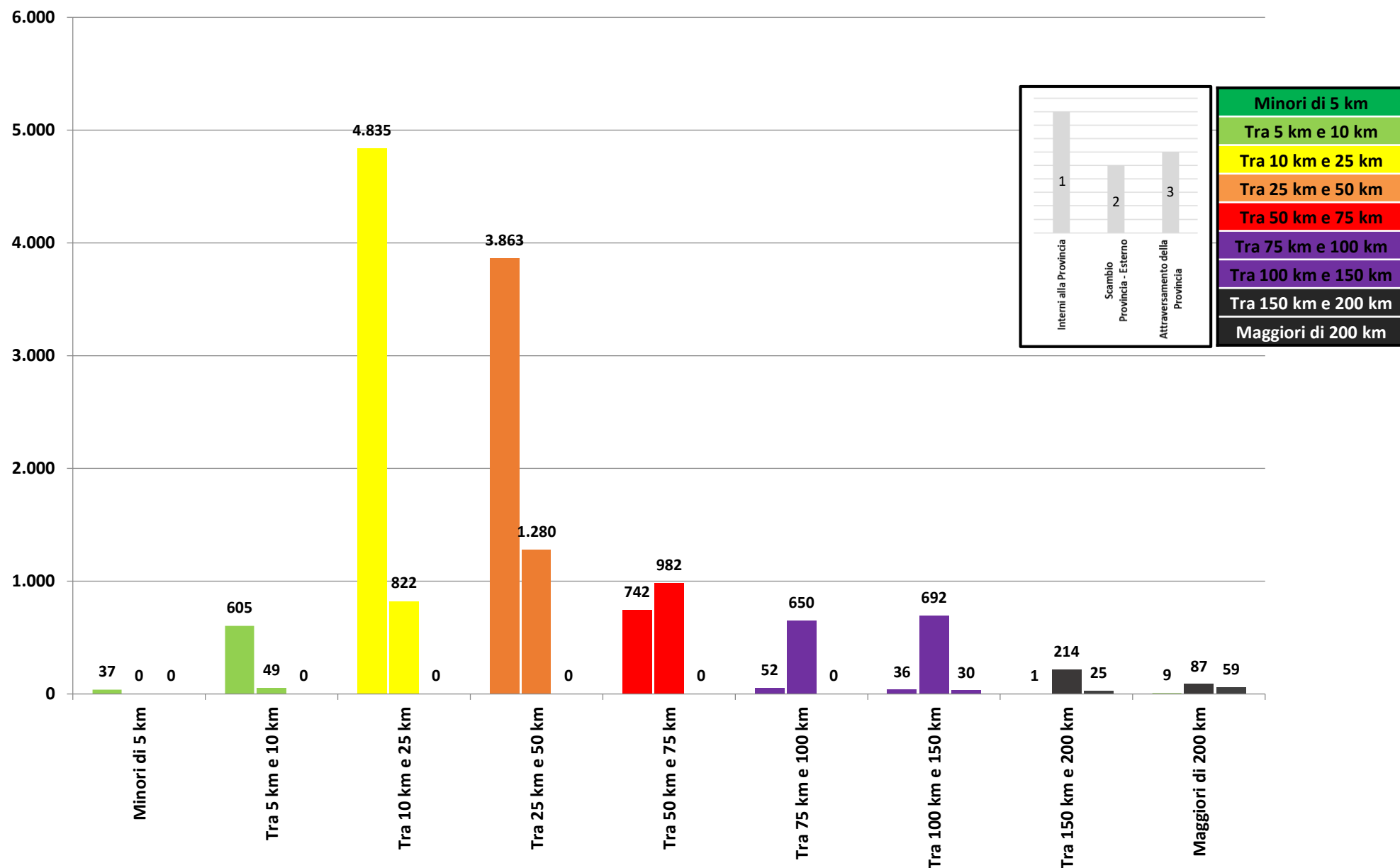
1.4.2 Elaborazioni alla scala provinciale: CITTÀ METROPOLITANA DI BARI

Distribuzione per classi di distanza degli spostamenti intercomunali su servizi ferroviari che interessano la rete della CM di Bari nelle due ore di punta del mattino



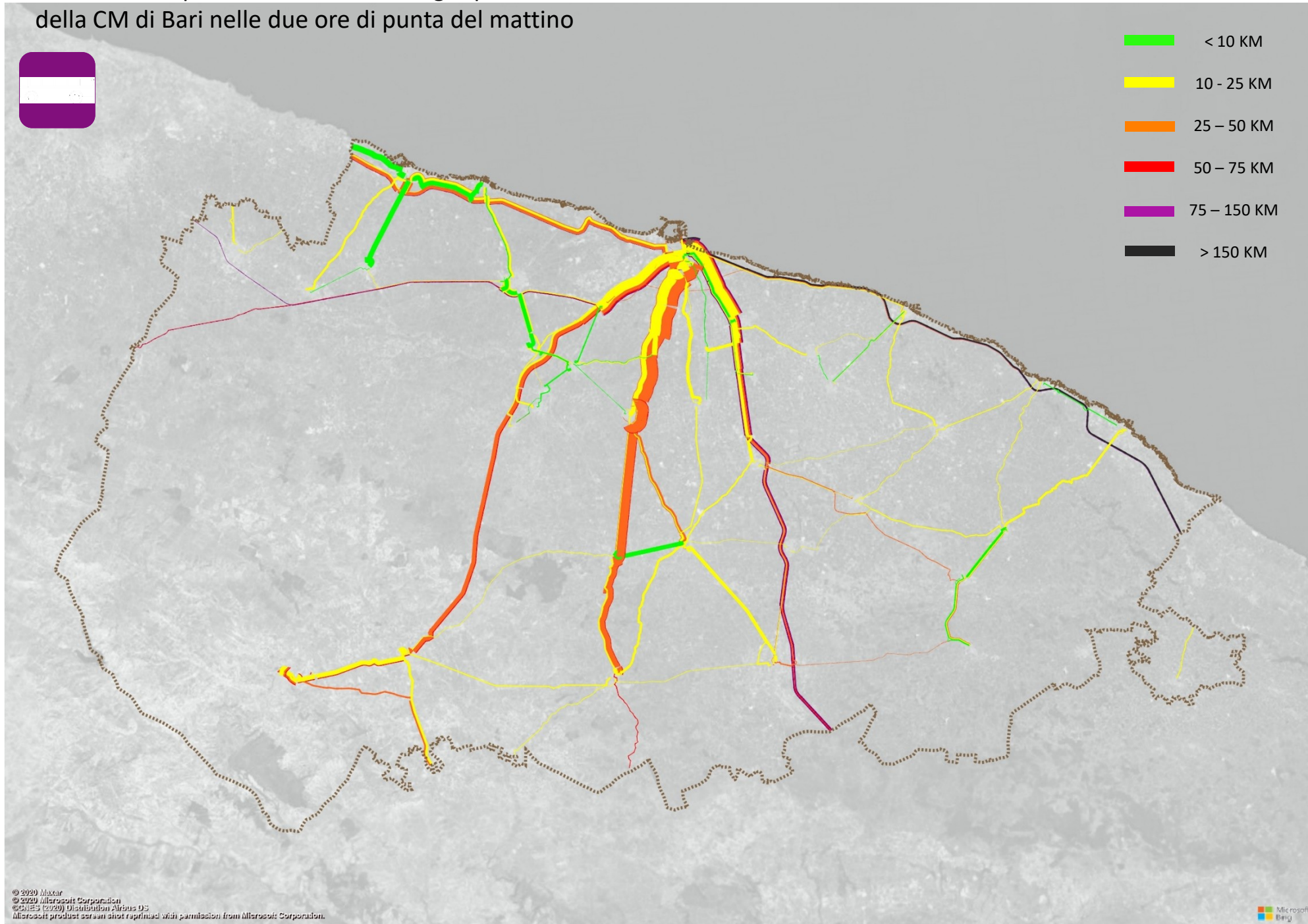
1.4.2 Elaborazioni alla scala provinciale: CITTÀ METROPOLITANA DI BARI

Distribuzione per classi di distanza degli spostamenti intercomunali su servizi ferroviari che interessano la rete della CM di Bari nelle due ore di punta del mattino



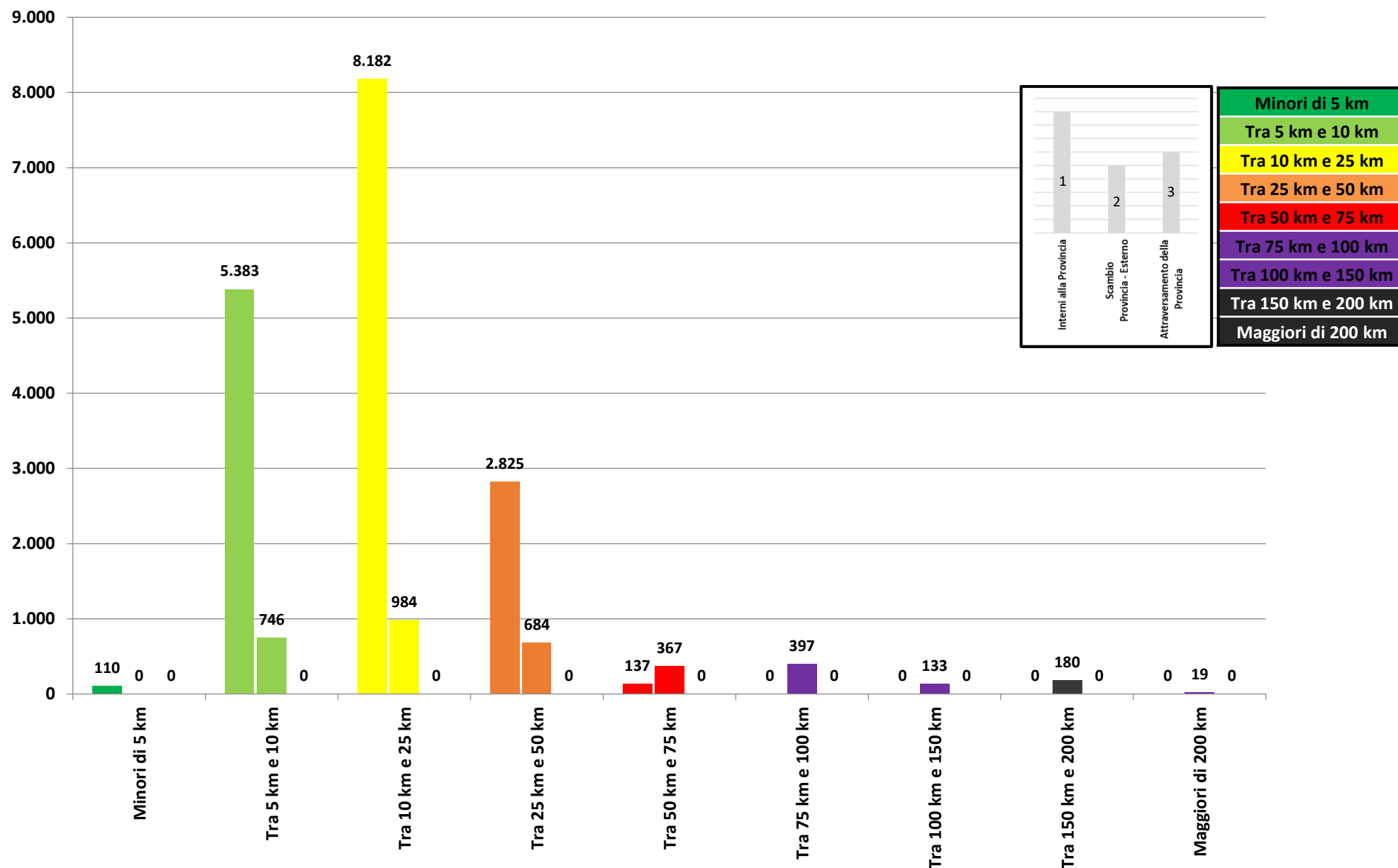
1.4.2 Elaborazioni alla scala provinciale: CITTÀ METROPOLITANA DI BARI

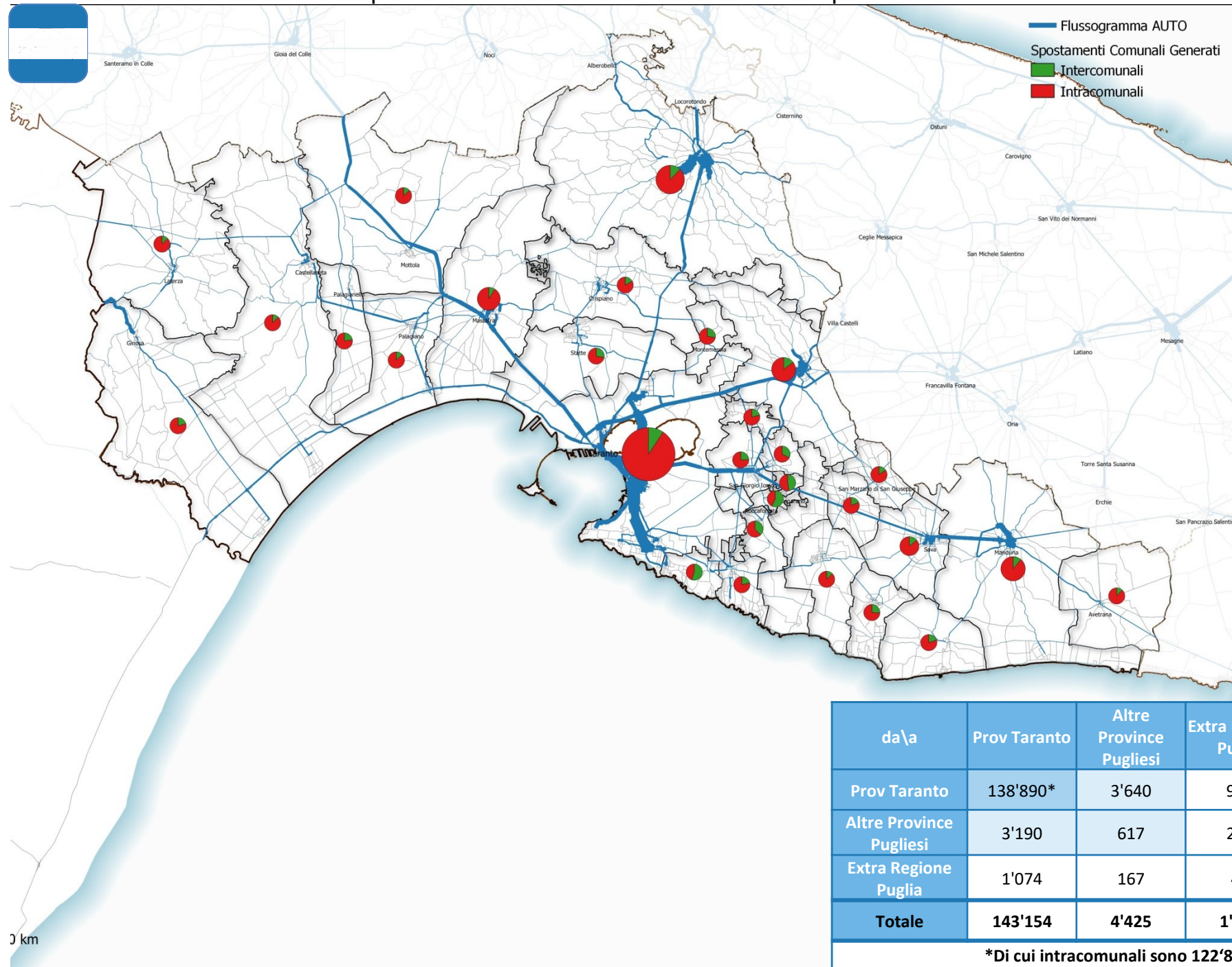
Distribuzione per classi di distanza degli spostamenti intercomunali su servizi su automobilistici extraurbani che interessano la rete della CM di Bari nelle due ore di punta del mattino



1.4.2 Elaborazioni alla scala provinciale: CITTÀ METROPOLITANA DI BARI

Distribuzione per classi di distanza degli spostamenti intercomunali su servizi su automobilistici extraurbani che interessano la rete della CM di Bari nelle due ore di punta del mattino

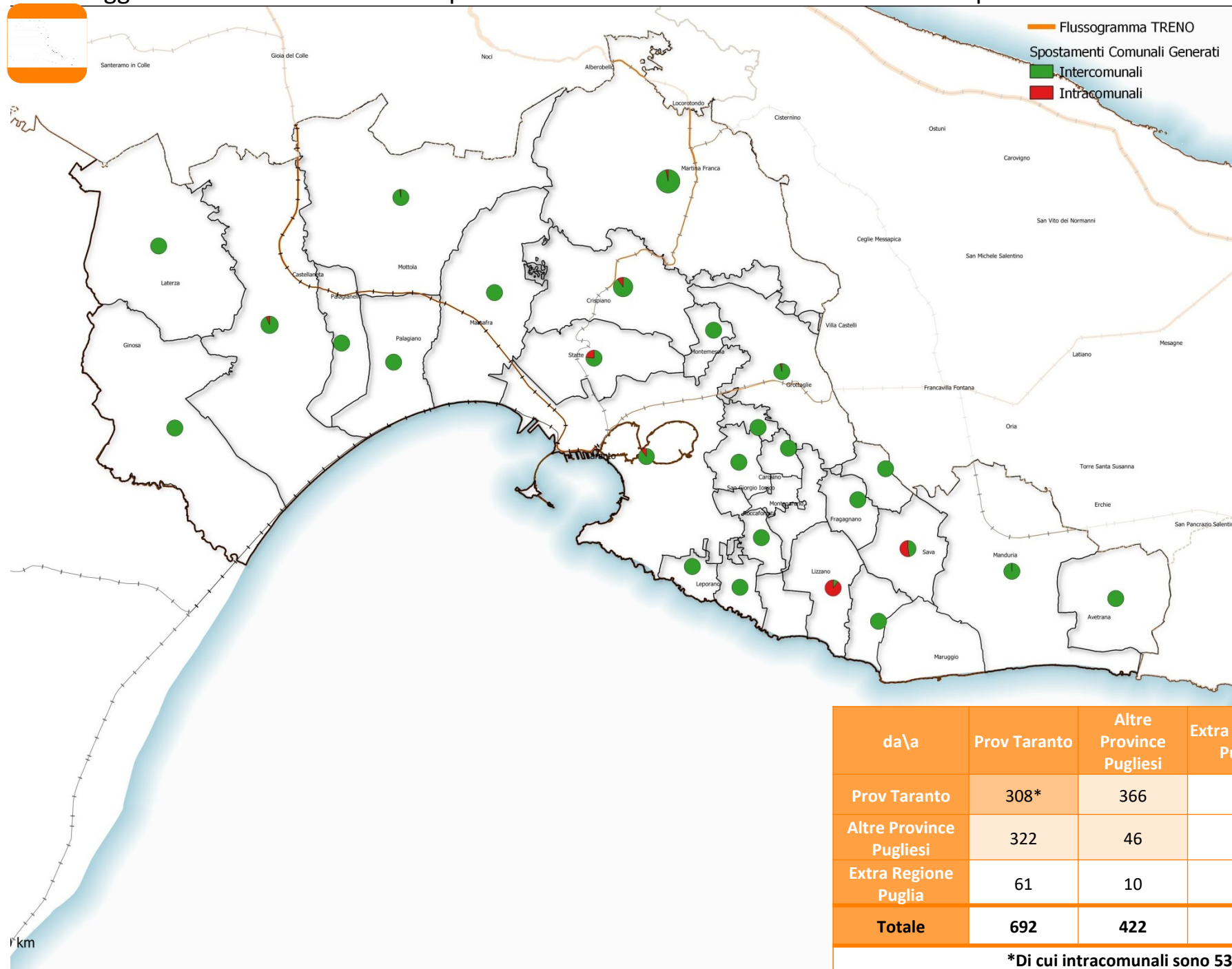




| da\ a | Prov Taranto | Altre Province Pugliesi | Extra Regione Puglia | Totale |
|------------------------------------|----------------|-------------------------|----------------------|----------------|
| Prov Taranto | 138'890* | 3'640 | 958 | 143'488 |
| Altre Province Pugliesi | 3'190 | 617 | 216 | 4'023 |
| Extra Regione Puglia | 1'074 | 167 | 41 | 1'283 |
| Totale | 143'154 | 4'425 | 1'215 | 148'794 |
| *Di cui intracomunali sono 122'898 | | | | |

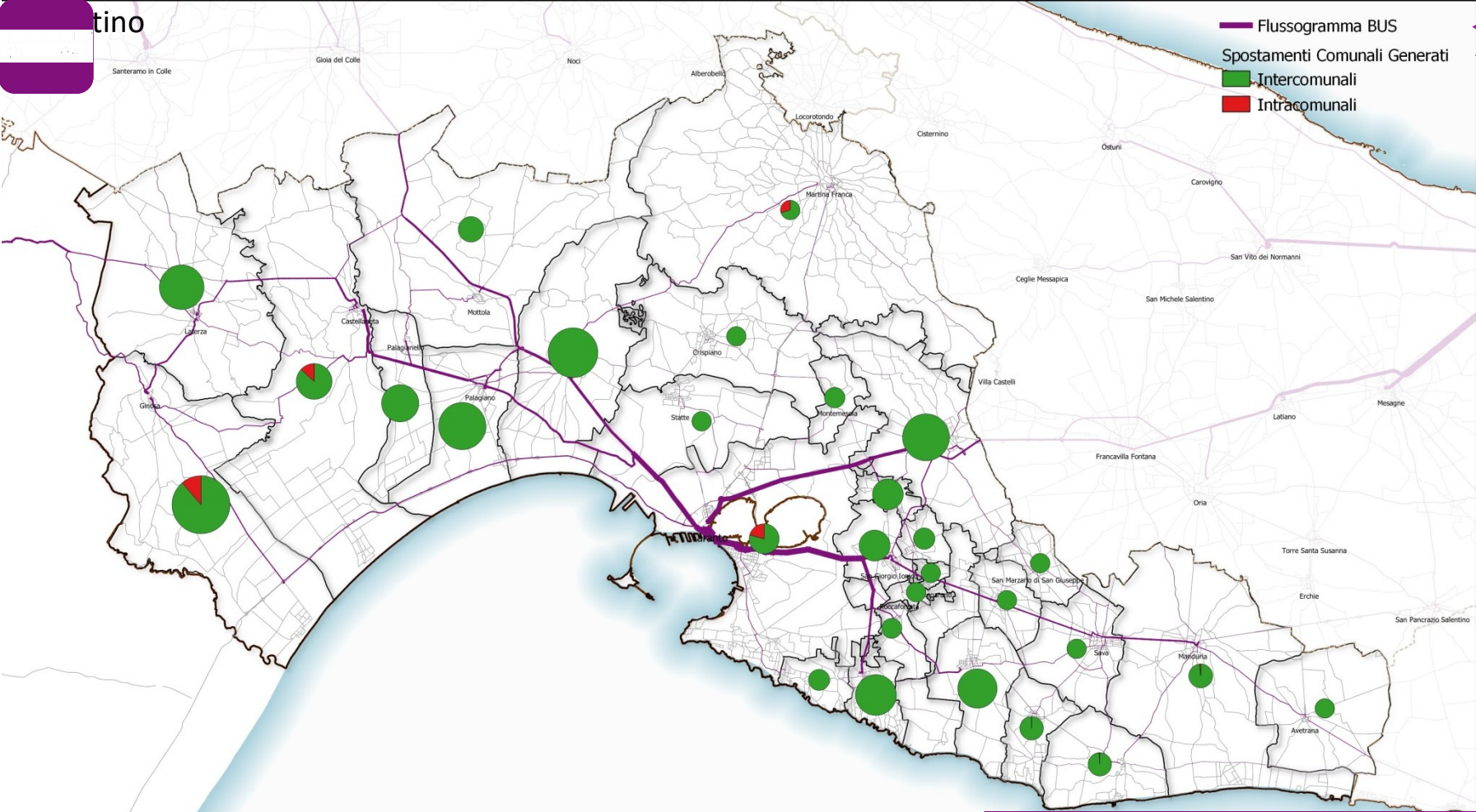
1.4.2 Elaborazioni alla scala provinciale: PROVINCIA DI TARANTO

Passeggeri su servizi ferroviari - Componenti di domanda di traffico nelle due ore di punta del mattino



1.4.2 Elaborazioni alla scala provinciale: **PROVINCIA DI TARANTO**

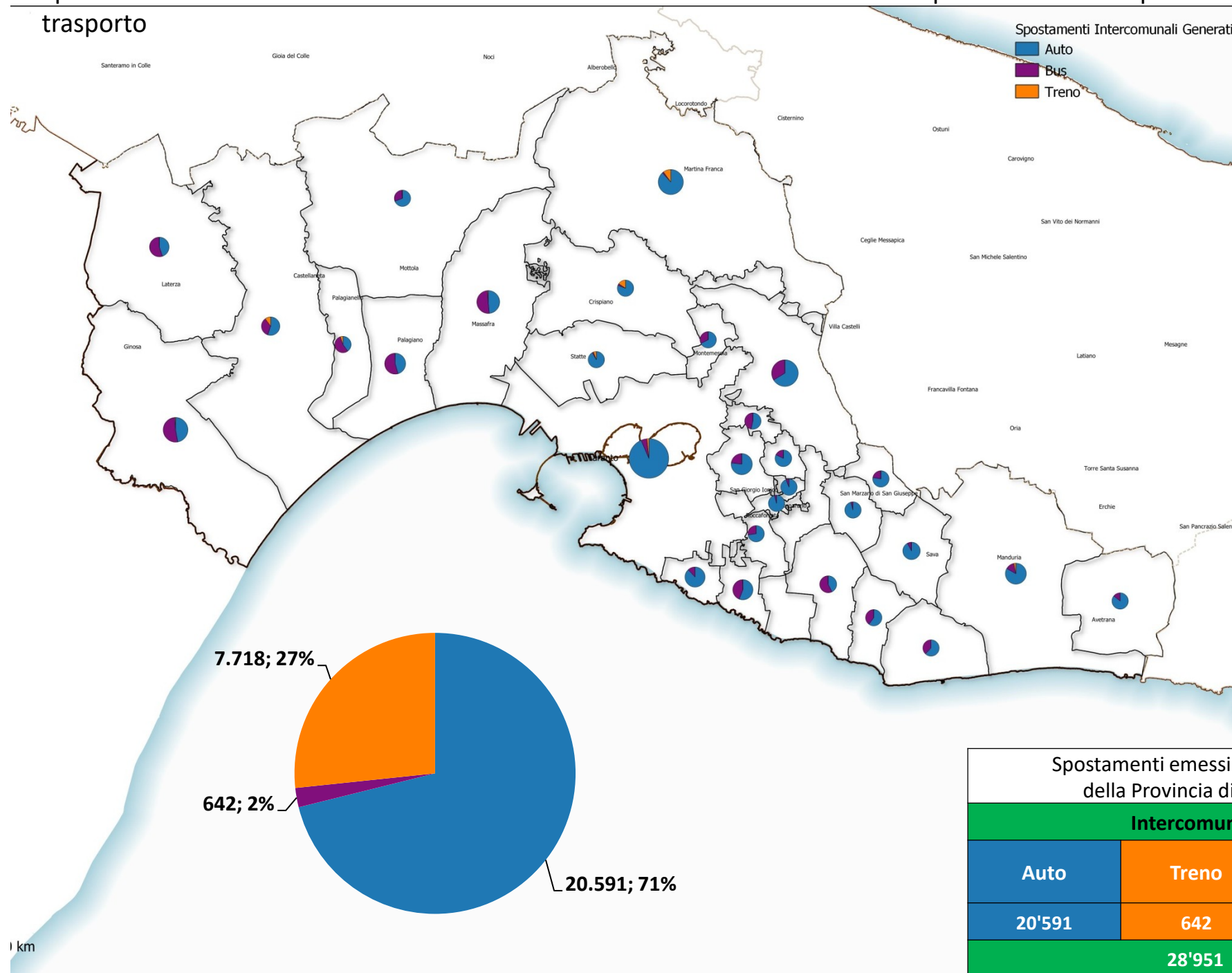
Passenger services on extra-urban motor vehicle services - Components of demand for traffic in the two peak hours of the



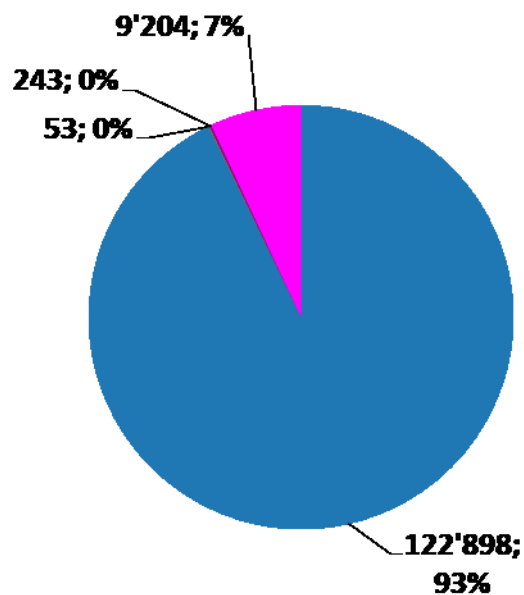
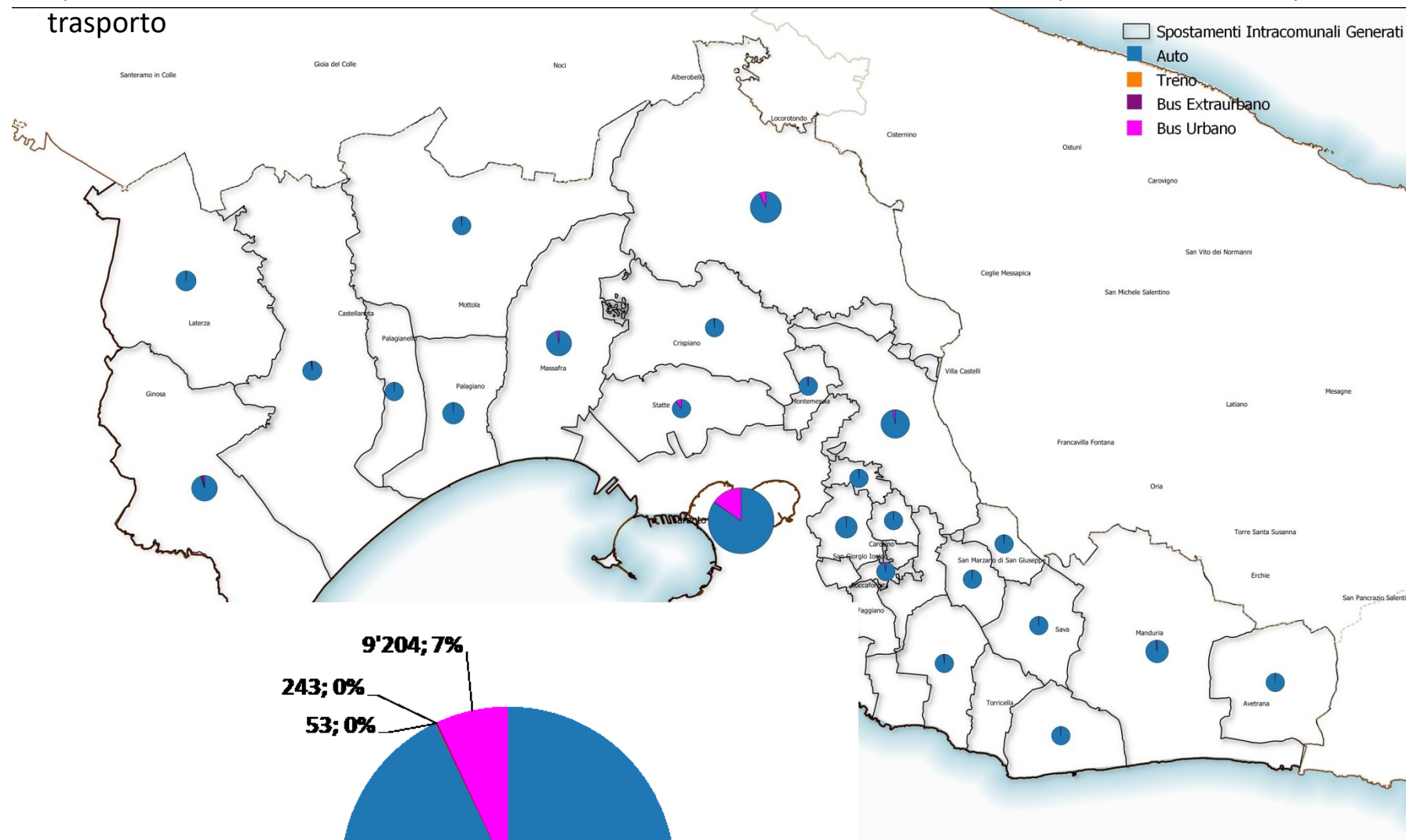
| da\ a | Prov Taranto | Altre Province Pugliesi | Extra Regione Puglia | Totale |
|-------------------------|--------------|-------------------------|----------------------|--------|
| Prov Taranto | 6'870* | 692 | 399 | 7'961 |
| Altre Province Pugliesi | 1'047 | 51 | 3 | 1'101 |
| Extra Regione Puglia | 75 | 0 | 0 | 75 |
| Totale | 7'992 | 743 | 402 | 9'137 |

*Di cui intracomunali sono 243

Spostamenti intercomunali emessi dai comuni della Prov di Taranto nelle ore di punta del mattino per sistema di trasporto



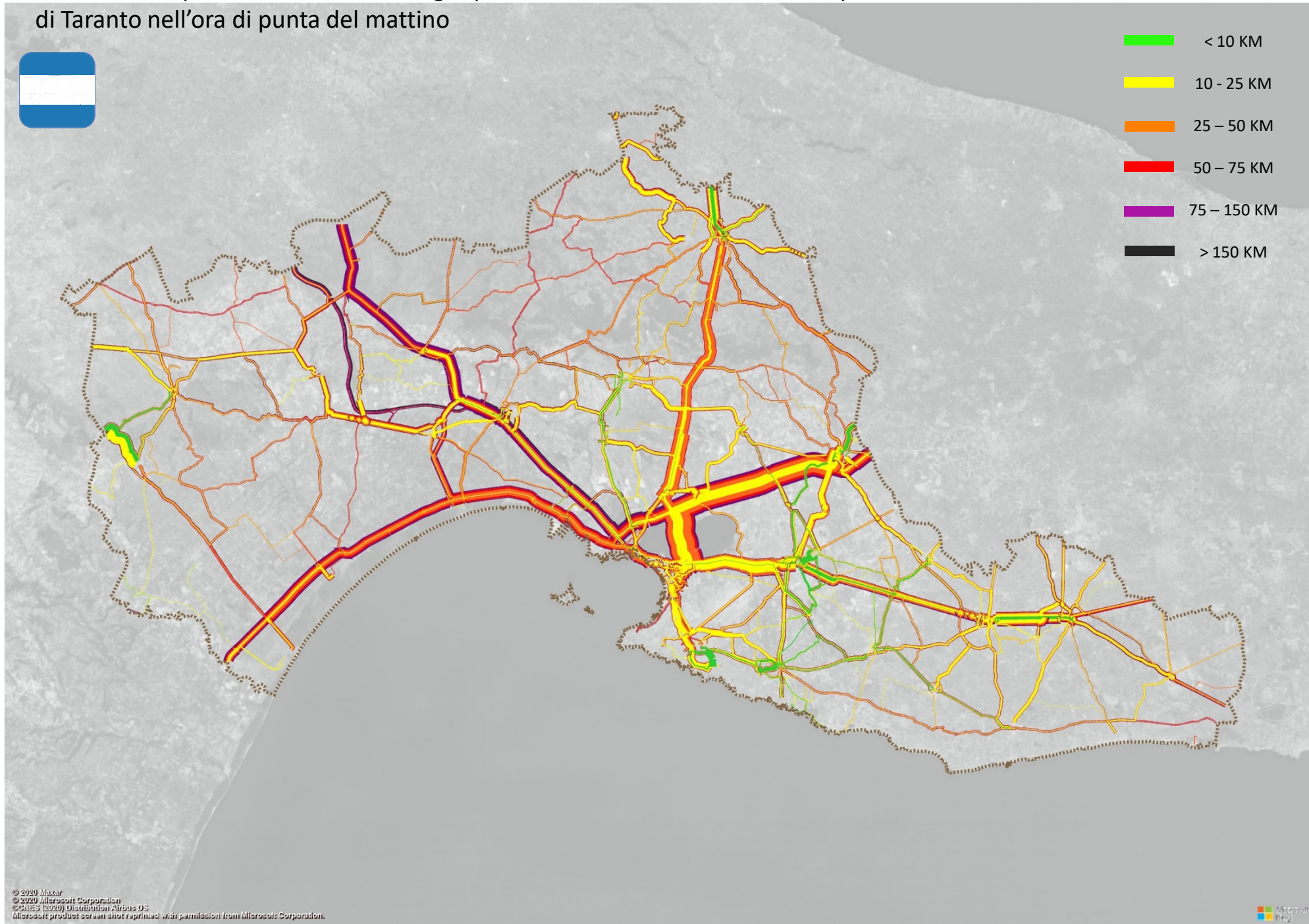
Spostamenti intracomunali emessi dai comuni della Prov di Taranto nelle ore di punta del mattino per sistema di trasporto



| Spostamenti emessi dai Comuni della Provincia di Taranto | | | |
|--|-------|---------------------|----------------|
| Intracomunali | | | |
| Auto | Treno | Autobus Extraurbano | Autobus Urbano |
| 122'898 | 53 | 243 | 9'204 |
| 132'398 | | | |

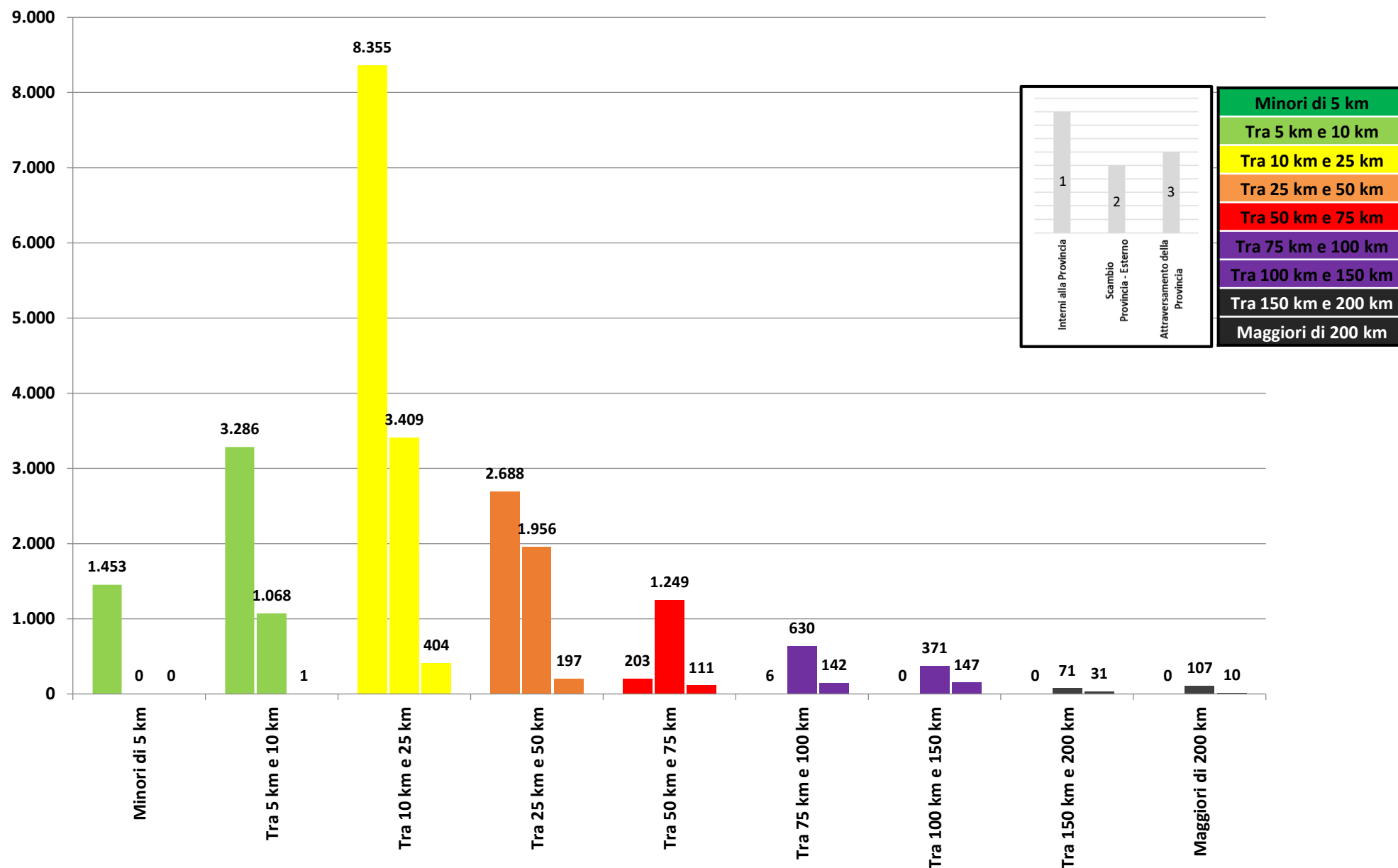
1.4.2 Elaborazioni alla scala provinciale: PROVINCIA DI TARANTO

Distribuzione per classi di distanza degli spostamenti intercomunali su auto privata che interessano la rete della Prov di Taranto nell'ora di punta del mattino



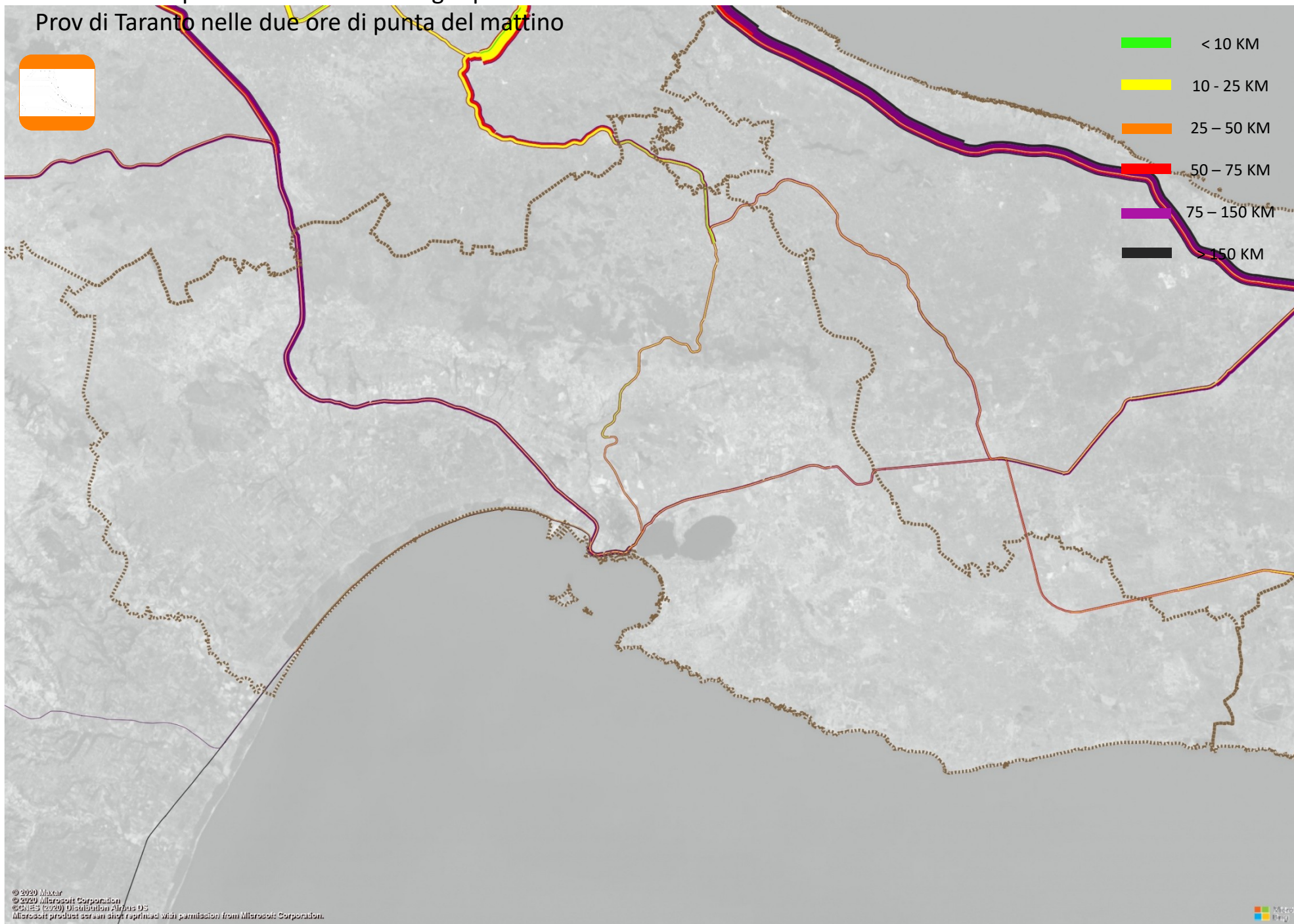
1.4.2 Elaborazioni alla scala provinciale: PROVINCIA DI TARANTO

Distribuzione per classi di distanza degli spostamenti intercomunali su auto privata che interessano la rete della Prov di Taranto nell'ora di punta del mattino



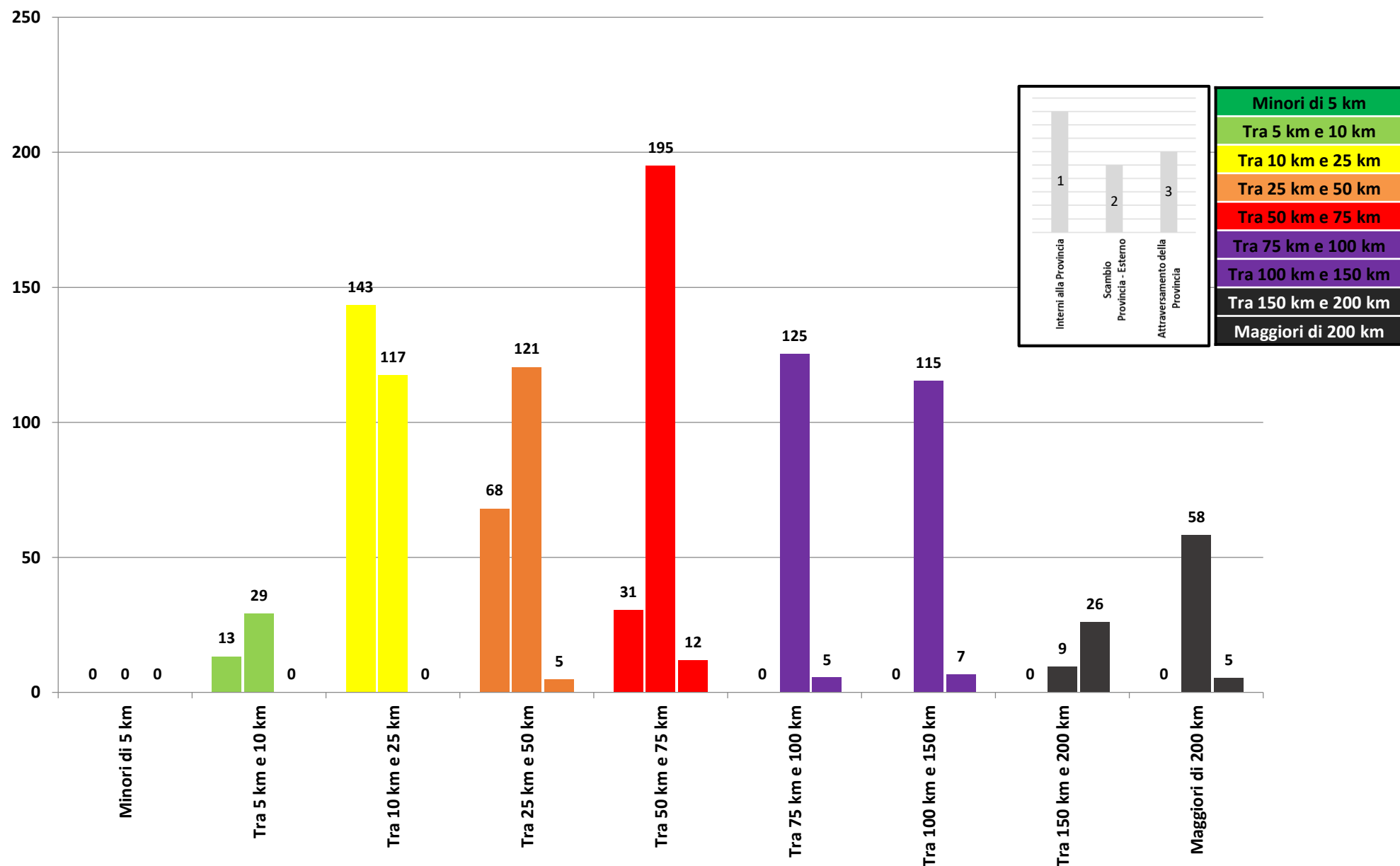
1.4.2 Elaborazioni alla scala provinciale: PROVINCIA DI TARANTO

Distribuzione per classi di distanza degli spostamenti intercomunali su servizi ferroviari che interessano la rete della Prov di Taranto nelle due ore di punta del mattino



1.4.2 Elaborazioni alla scala provinciale: PROVINCIA DI TARANTO

Distribuzione per classi di distanza degli spostamenti intercomunali su servizi ferroviari che interessano la rete della Prov di Taranto nelle due ore di punta del mattino



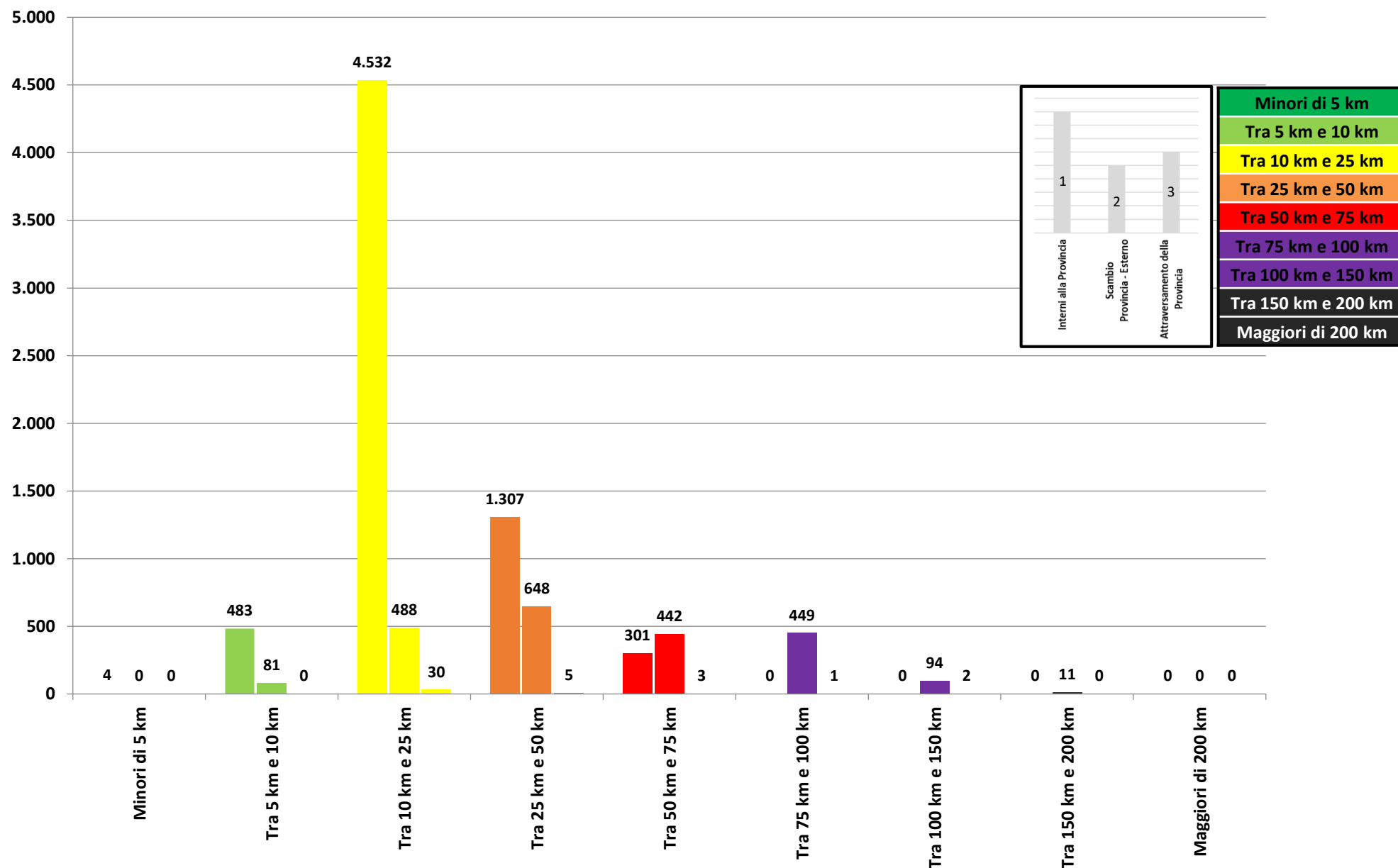
1.4.2 Elaborazioni alla scala provinciale: PROVINCIA DI TARANTO

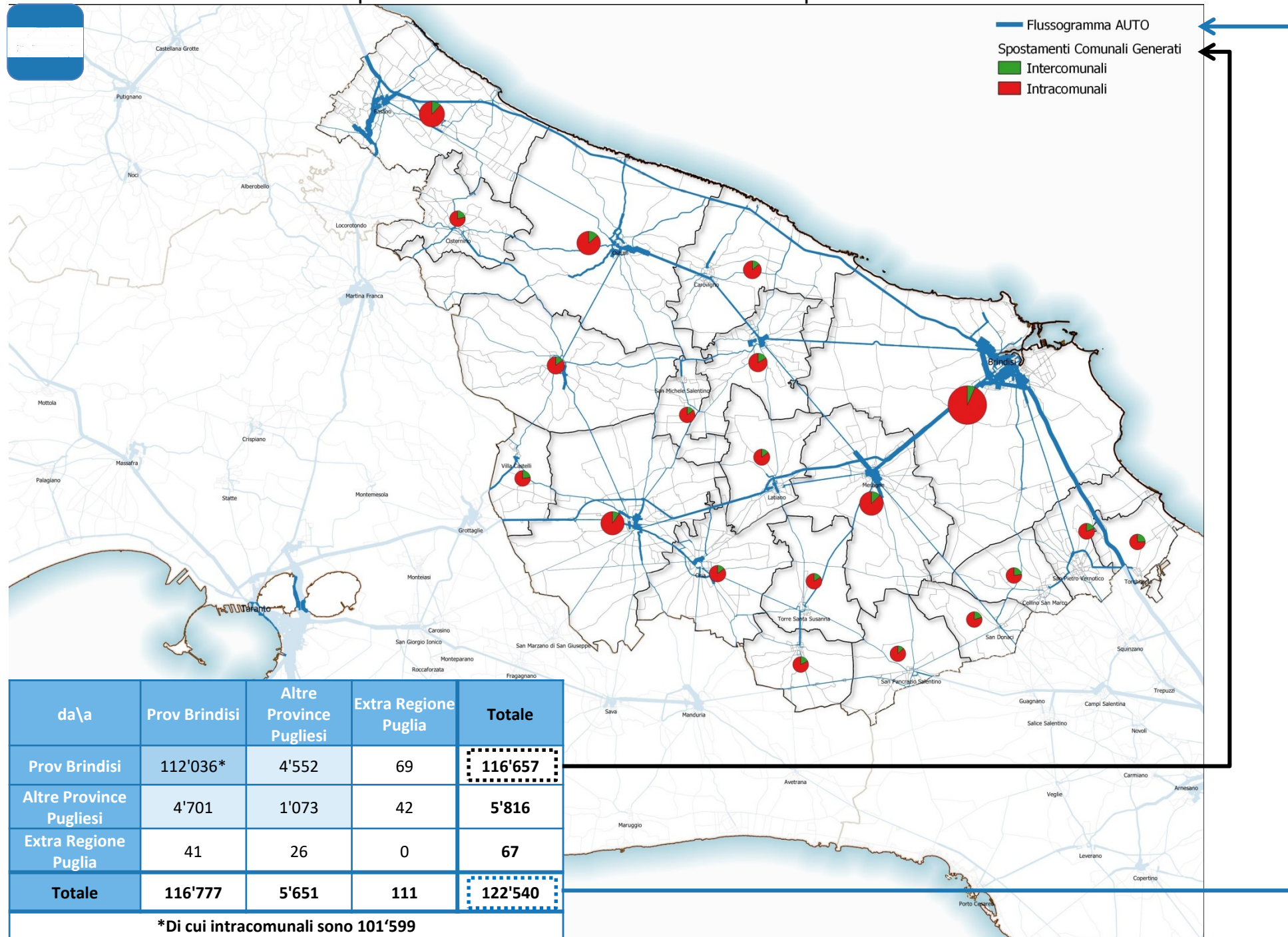
Distribuzione per classi di distanza degli spostamenti intercomunali su servizi su automobilistici extraurbani che interessano la rete della Prov di Taranto nelle due ore di punta del mattino



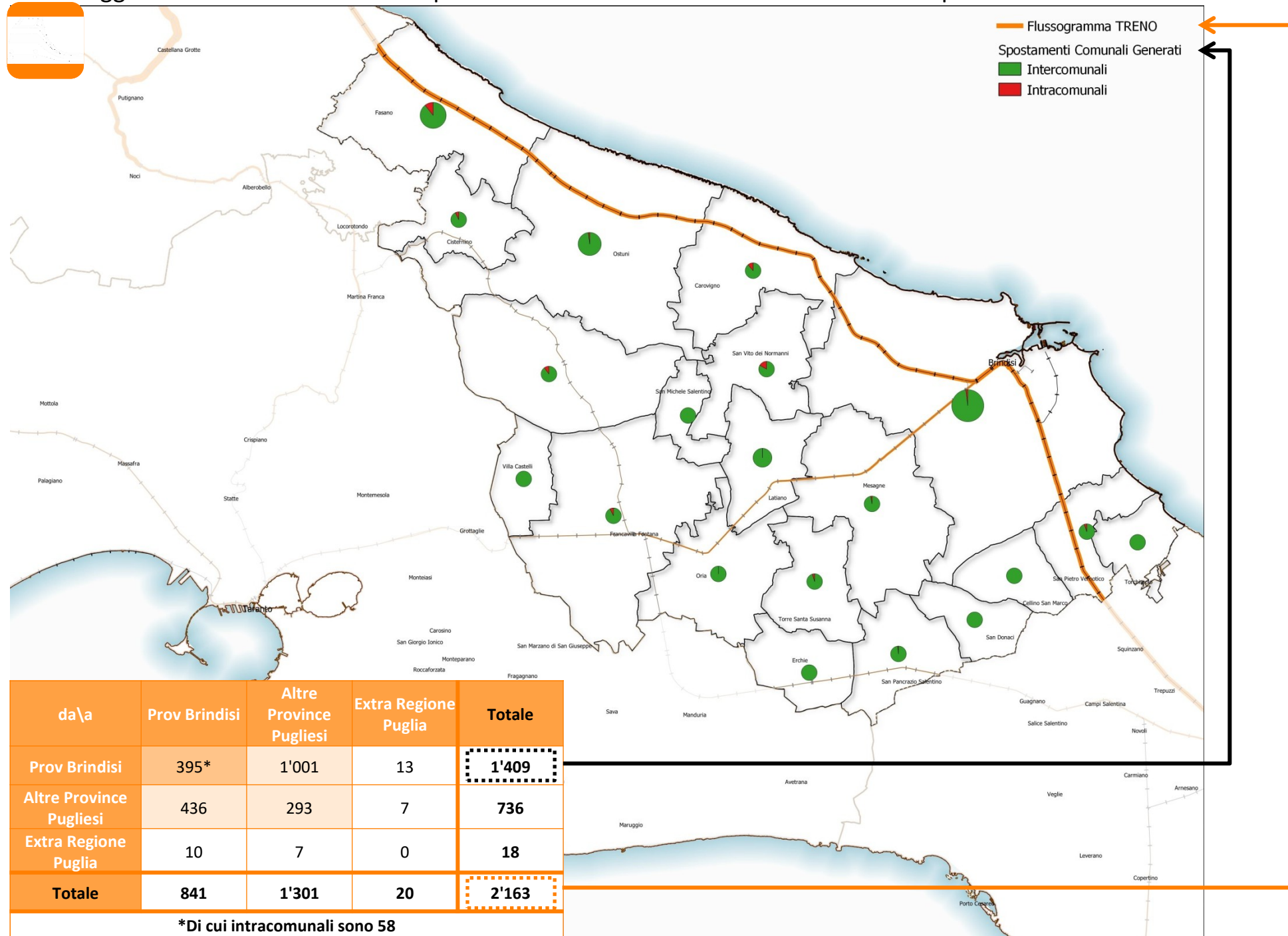
1.4.2 Elaborazioni alla scala provinciale: PROVINCIA DI TARANTO

Distribuzione per classi di distanza degli spostamenti intercomunali su servizi su automobilistici extraurbani che interessano la rete della Prov di Taranto nelle due ore di punta del mattino



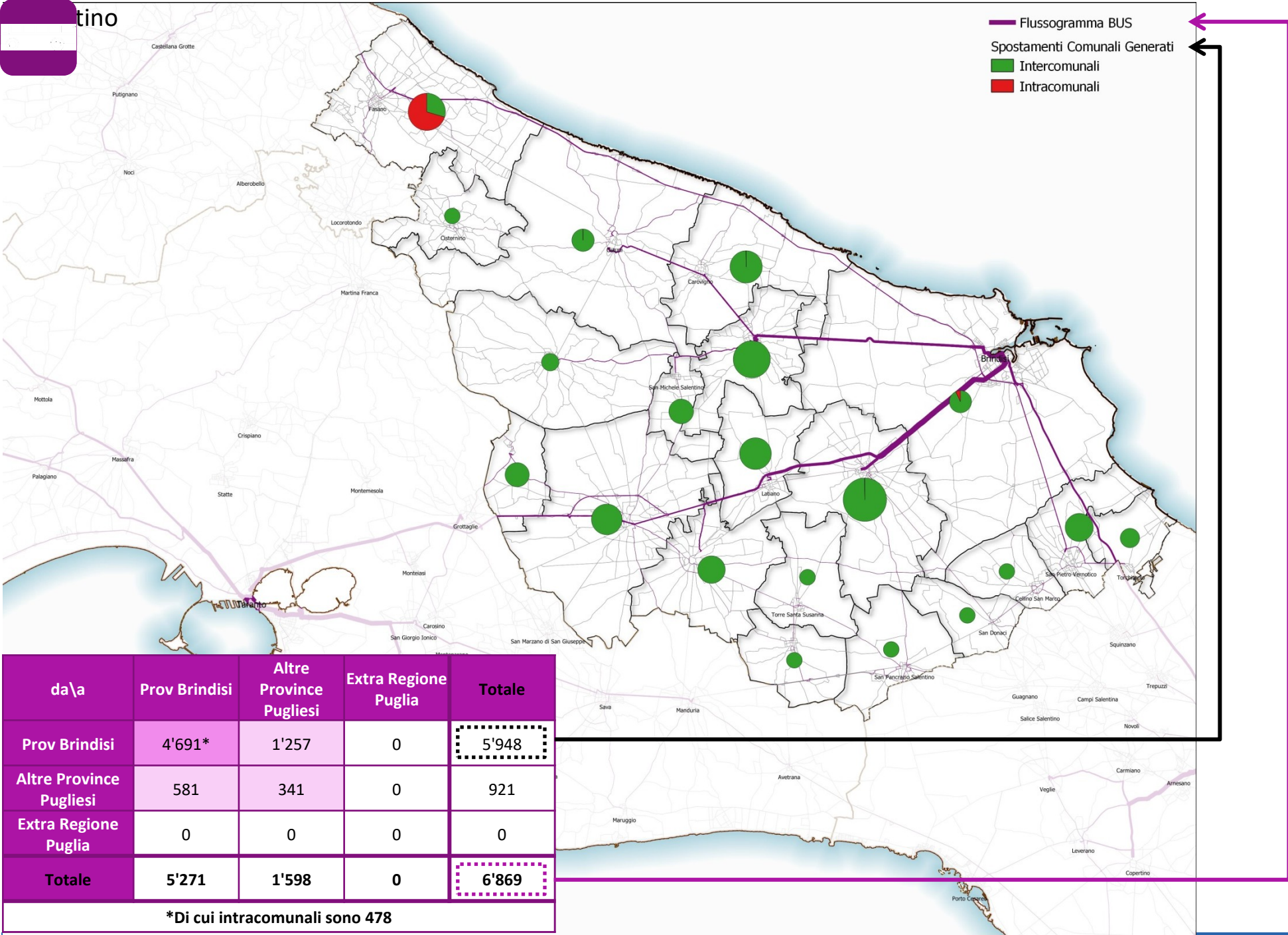


Passeggeri su servizi ferroviari - Componenti di domanda di traffico nelle due ore di punta del mattino



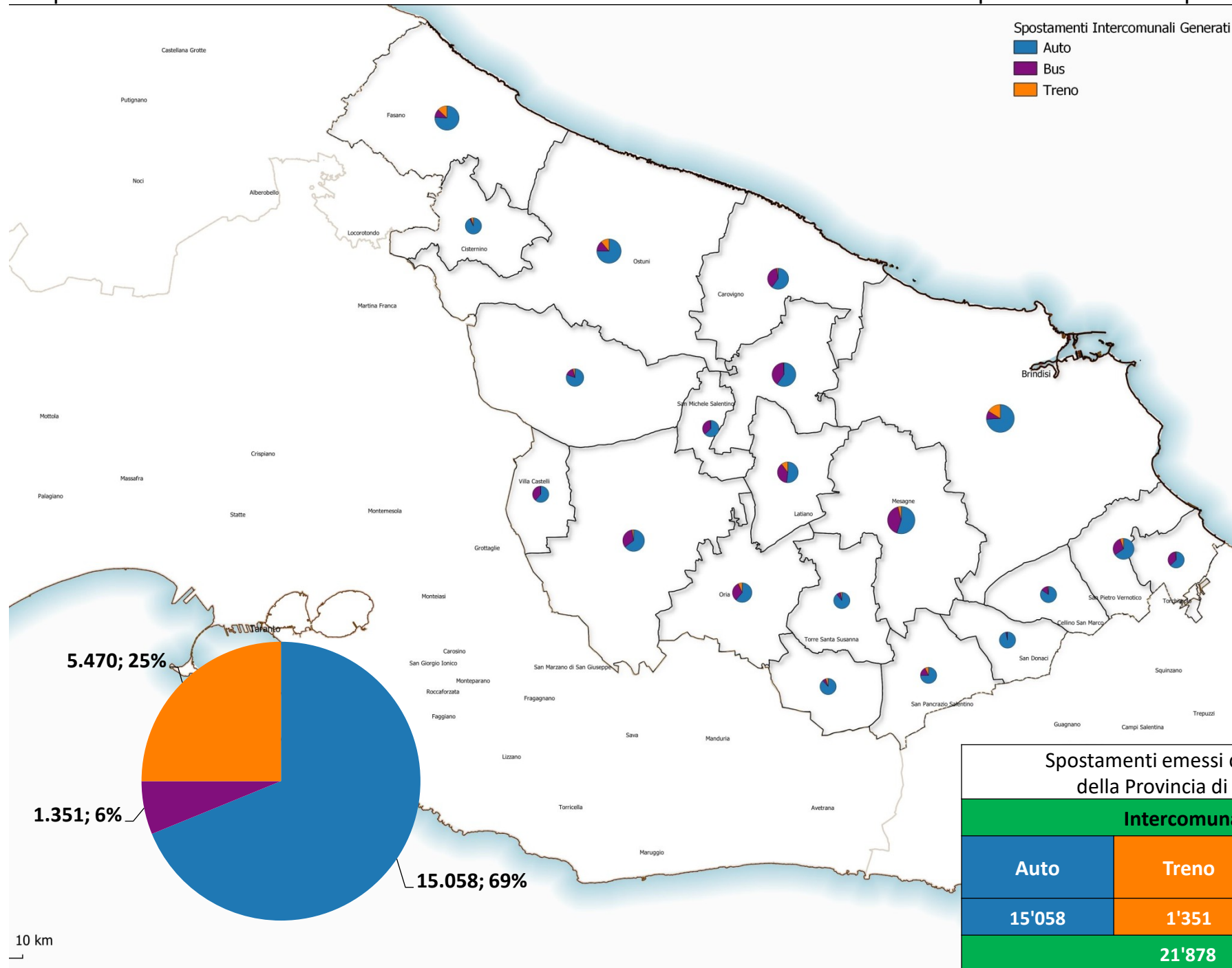
1.4.2 Elaborazioni alla scala provinciale: PROVINCIA DI BRINDISI

Passeggeri su servizi su automobilistici extraurbani - Componenti di domanda di traffico nelle due ore di punta del

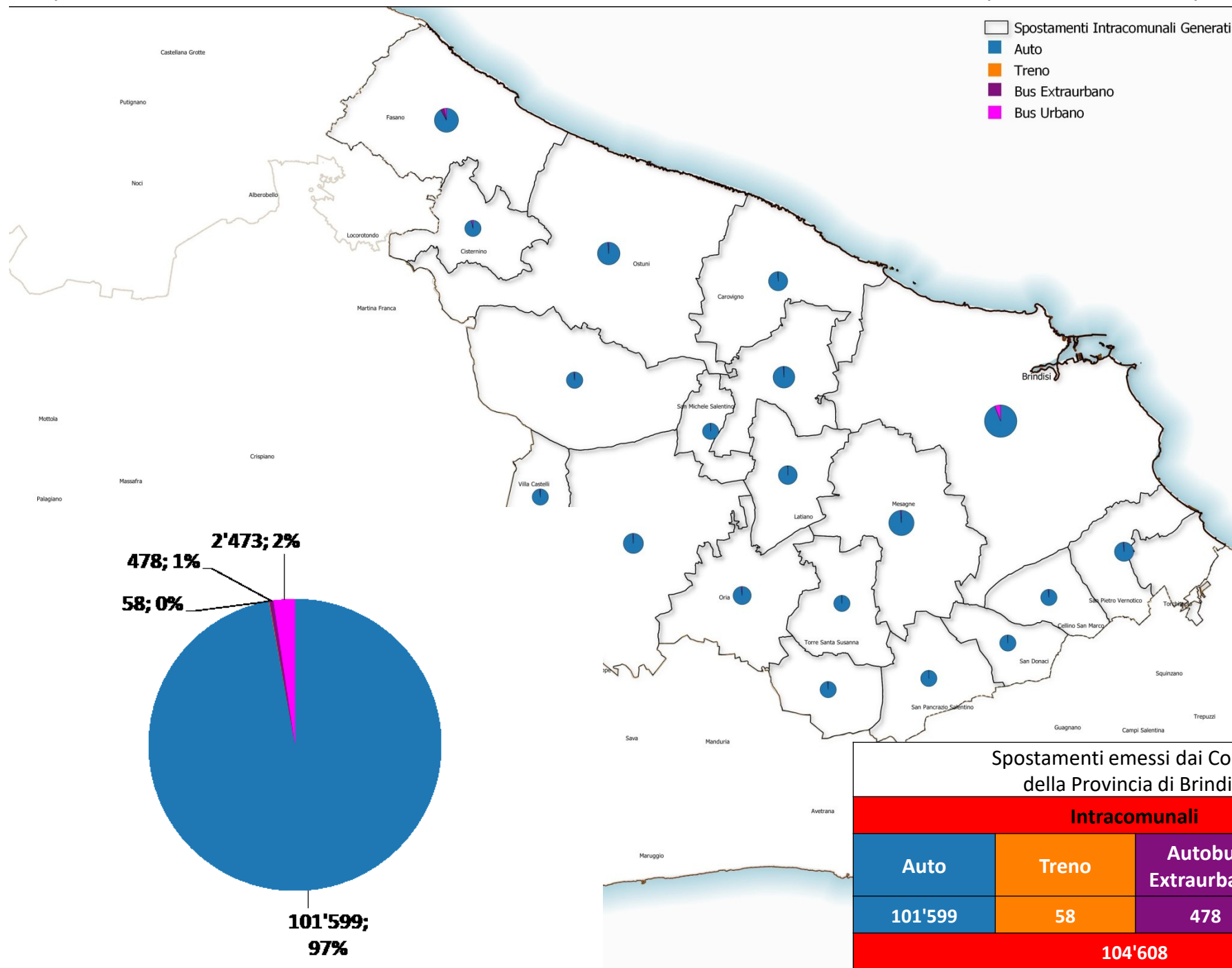


1.4.2 Elaborazioni alla scala provinciale: PROVINCIA DI BRINDISI

Spostamenti intercomunali emessi dai comuni della Provincia di Brindisi nelle ore di punta del mattino per sistema di trasporto



Spostamenti intracomunali emessi dai comuni della Provincia di Brindisi nelle ore di punta del mattino per sistema di trasporto



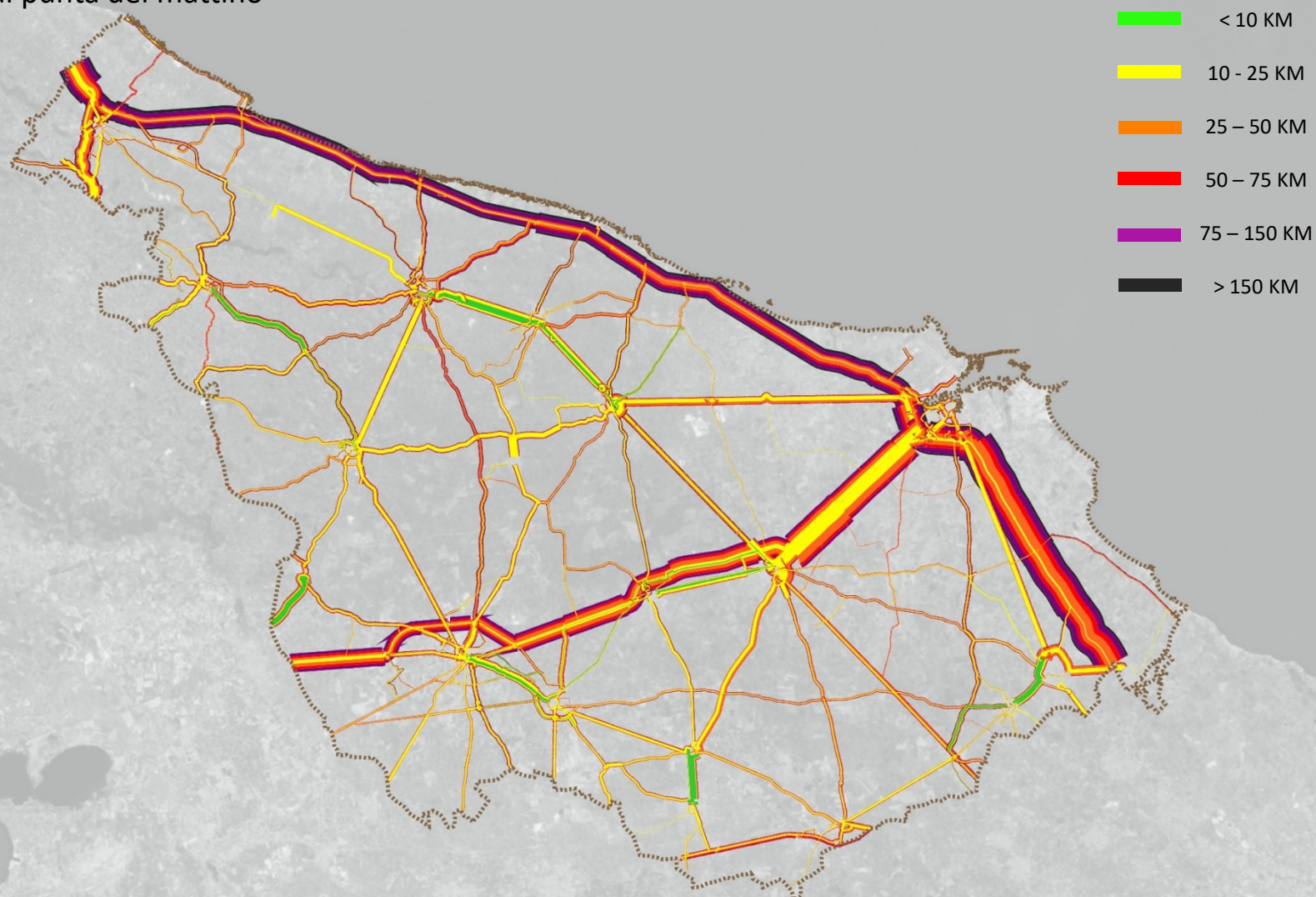
Spostamenti emessi dai Comuni
della Provincia di Brindisi

Intracomunali

| Auto | Treno | Autobus Extraurbano | Autobus Urbano |
|---------|-------|------------------------|-------------------|
| 101'599 | 58 | 478 | 2'473 |
| 104'608 | | | |

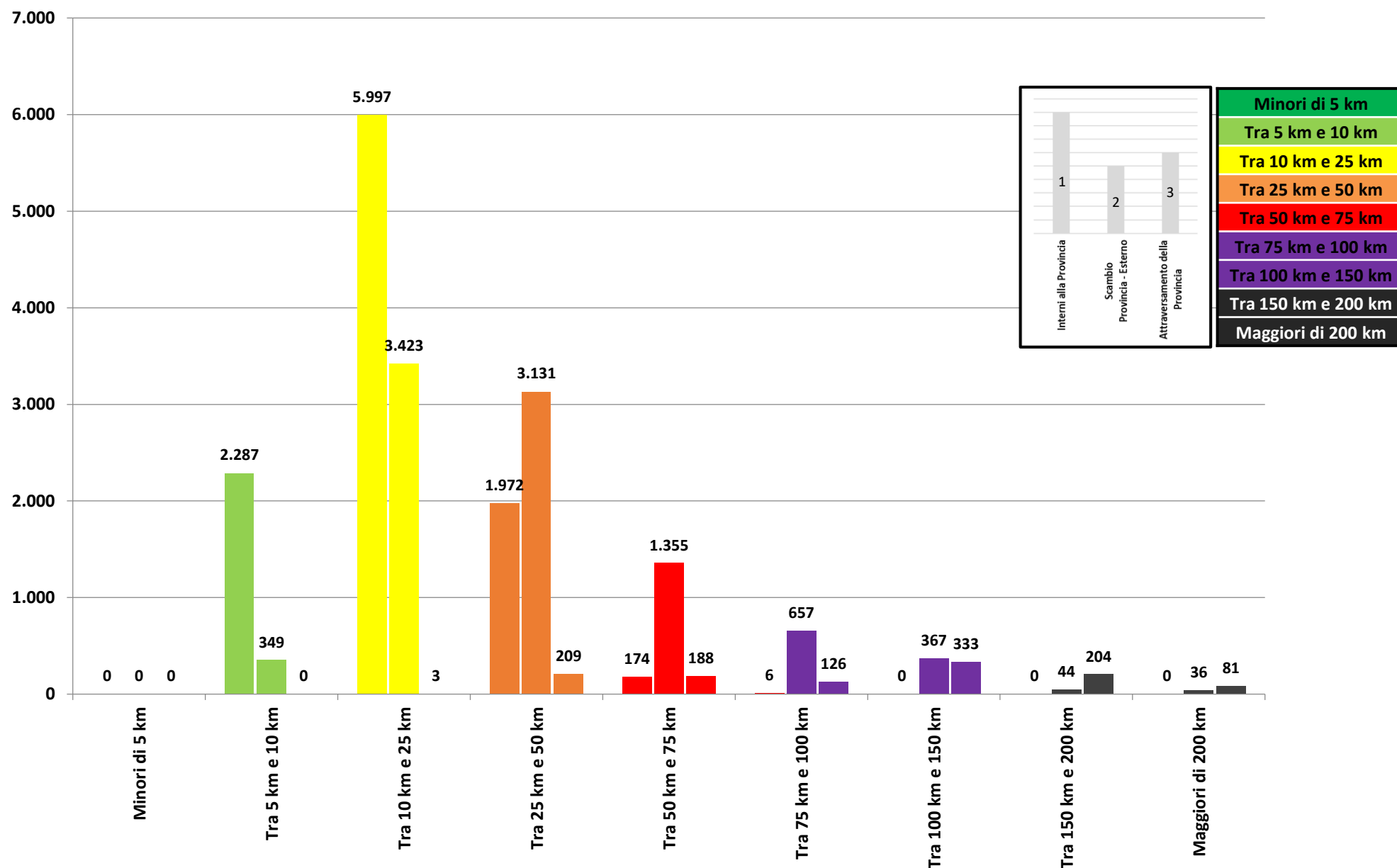
1.4.2 Elaborazioni alla scala provinciale: PROVINCIA DI BRINDISI

Distribuzione per classi di distanza degli spostamenti intercomunali su auto privata che interessano la rete della Prov di Brindisi nell'ora di punta del mattino



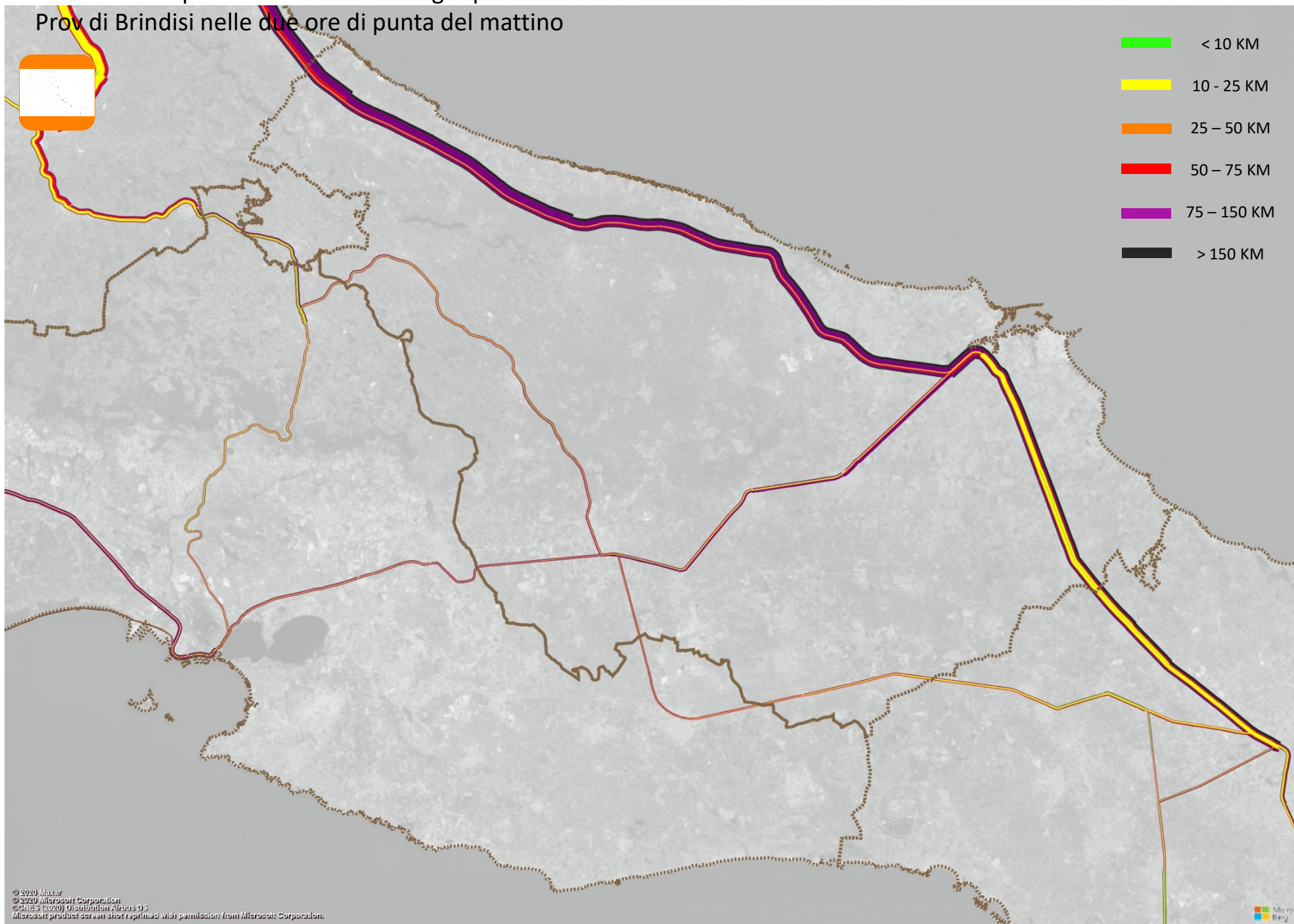
1.4.2 Elaborazioni alla scala provinciale: PROVINCIA DI BRINDISI

Distribuzione per classi di distanza degli spostamenti intercomunali su auto privata che interessano la rete della Prov di Brindisi nell'ora di punta del mattino



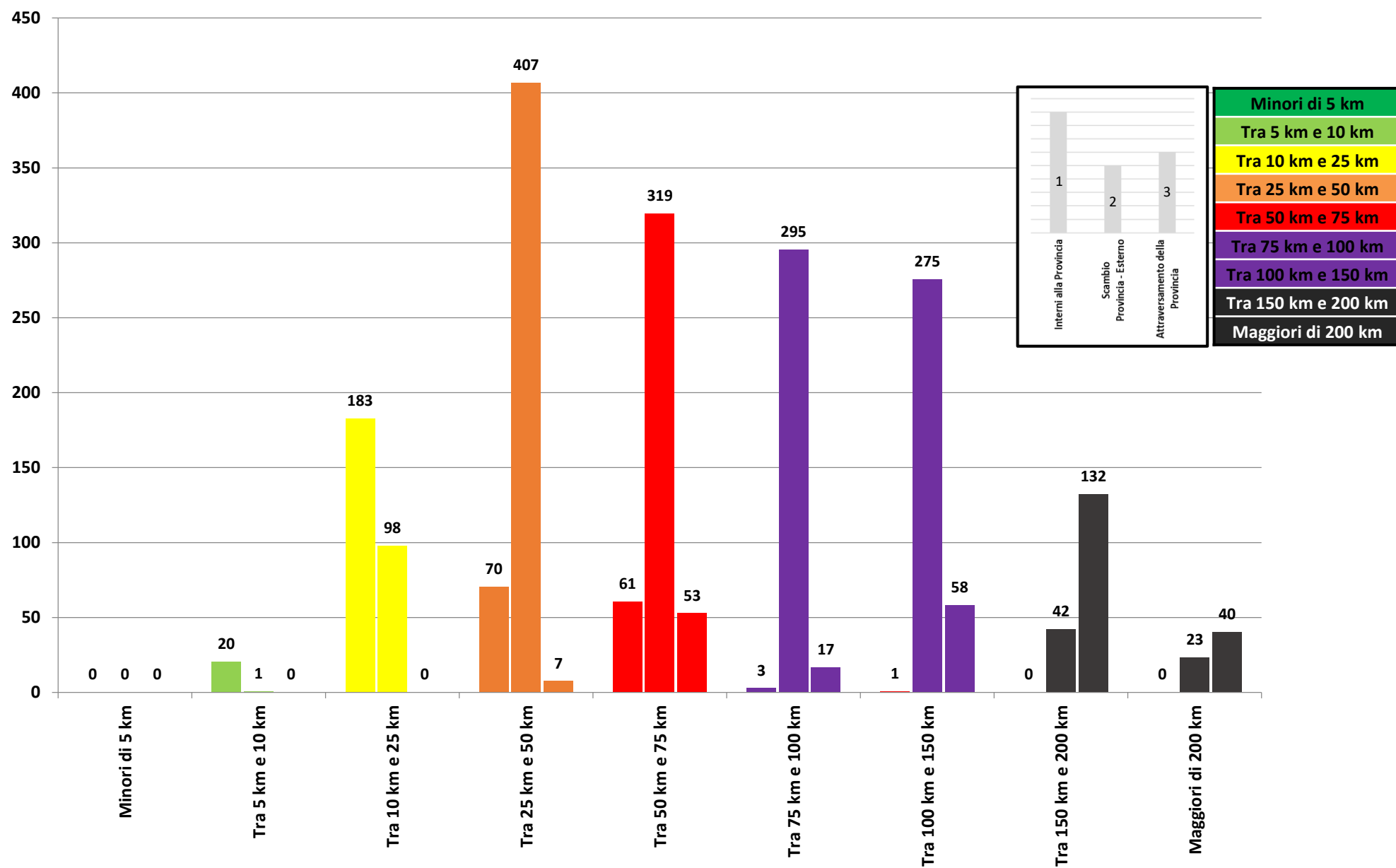
1.4.2 Elaborazioni alla scala provinciale: PROVINCIA DI BRINDISI

Distribuzione per classi di distanza degli spostamenti intercomunali su servizi ferroviari che interessano la rete della Prov di Brindisi nelle due ore di punta del mattino



1.4.2 Elaborazioni alla scala provinciale: PROVINCIA DI BRINDISI

Distribuzione per classi di distanza degli spostamenti intercomunali su servizi ferroviari che interessano la rete della Prov di Brindisi nelle due ore di punta del mattino



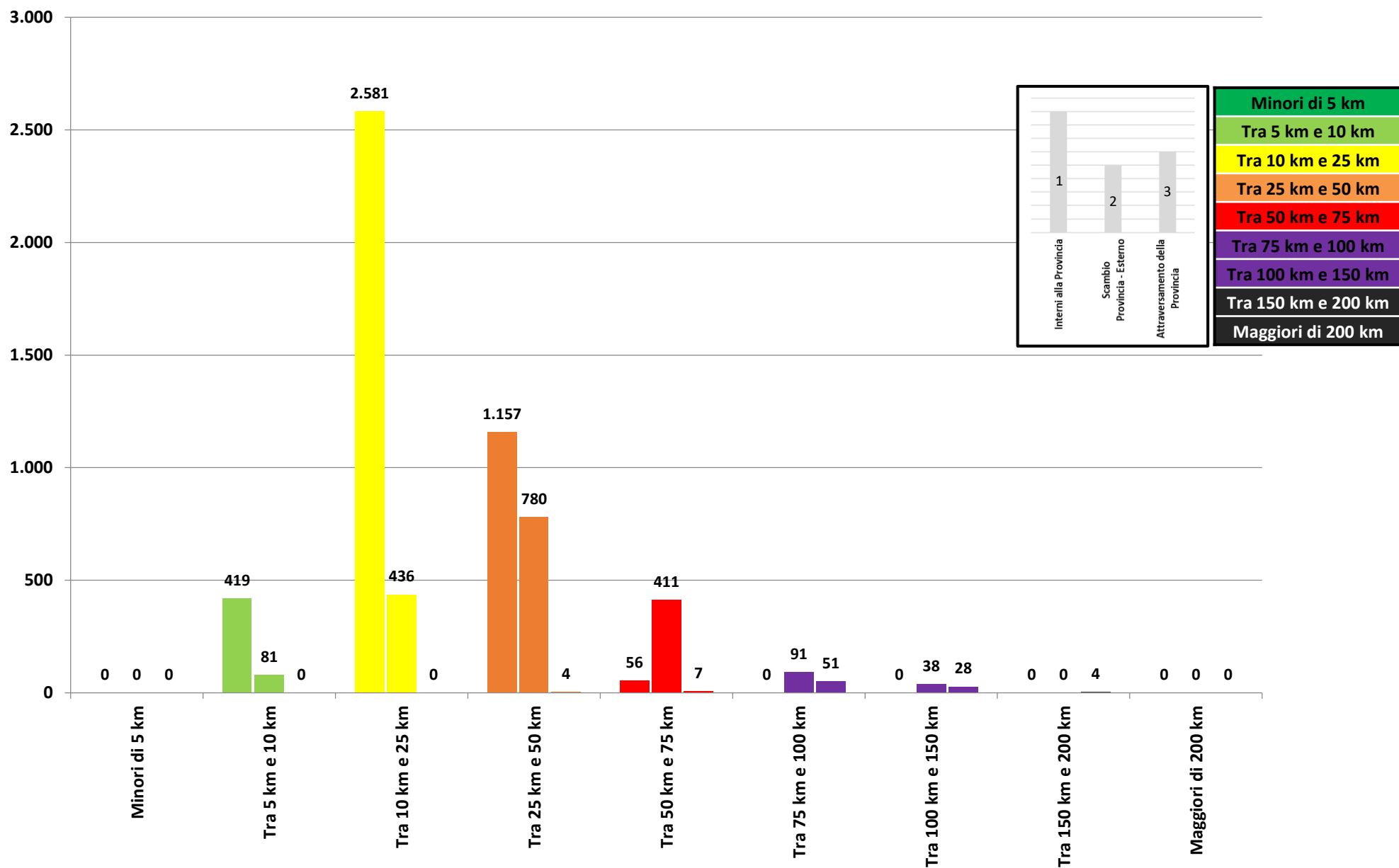
1.4.2 Elaborazioni alla scala provinciale: PROVINCIA DI BRINDISI

Distribuzione per classi di distanza degli spostamenti intercomunali su servizi su automobilistici extraurbani che interessano la rete della Prov di Brindisi nelle due ore di punta del mattino

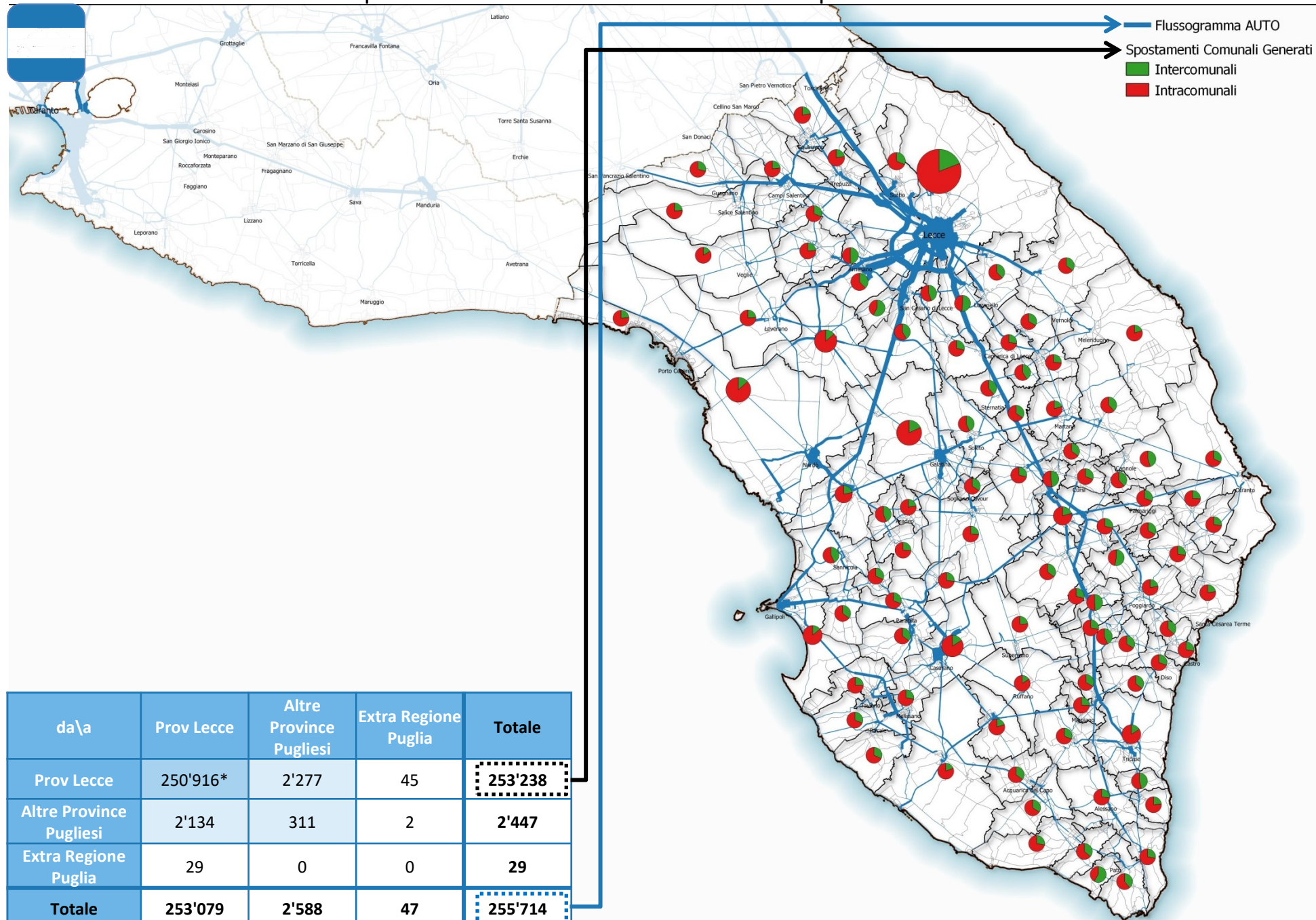


1.4.2 Elaborazioni alla scala provinciale: PROVINCIA DI BRINDISI

Distribuzione per classi di distanza degli spostamenti intercomunali su servizi su automobilistici extraurbani che interessano la rete della Prov di Brindisi nelle due ore di punta del mattino

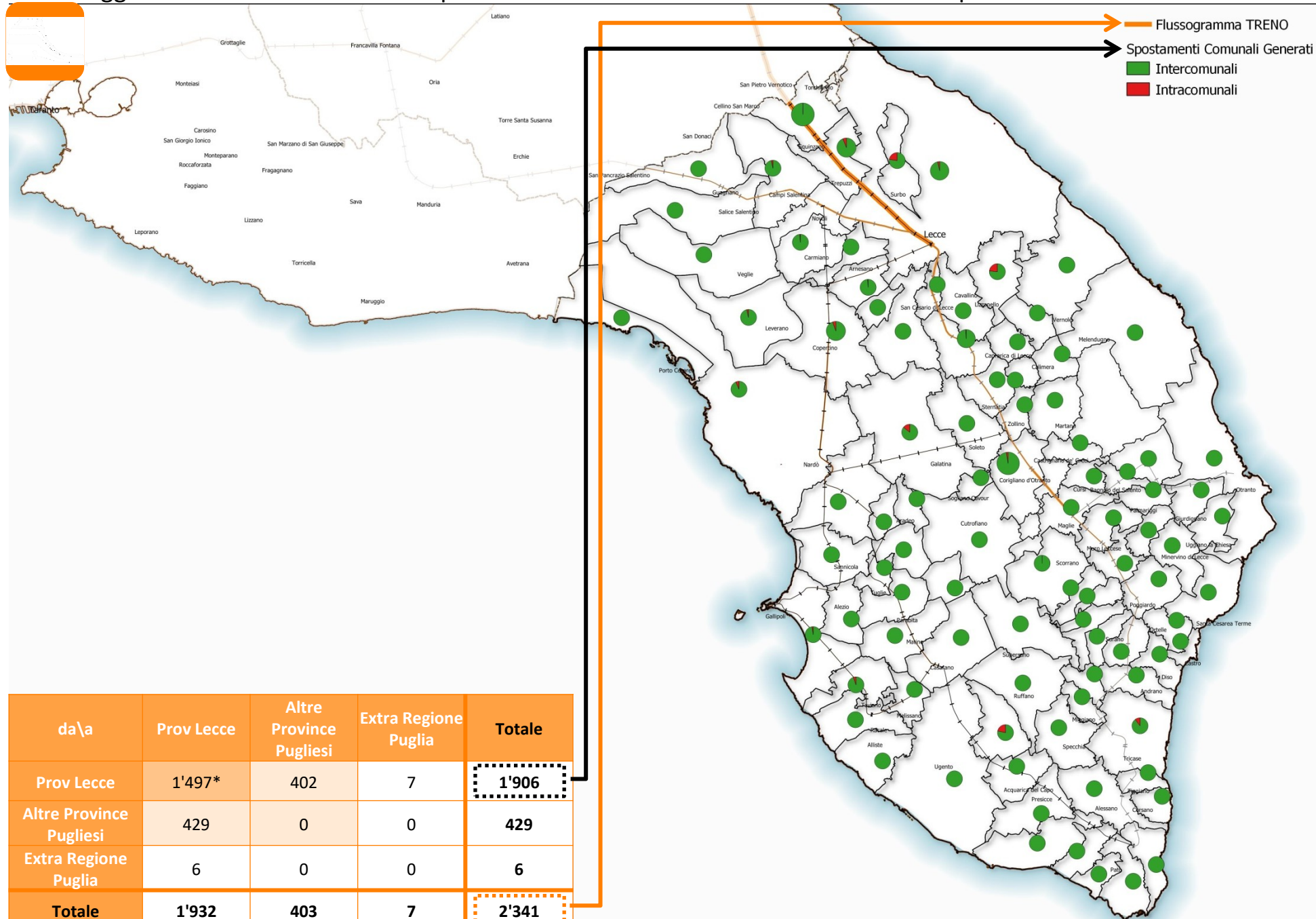


Traffico su Auto Privata - Componenti di domanda di traffico nell'ora di punta del mattino



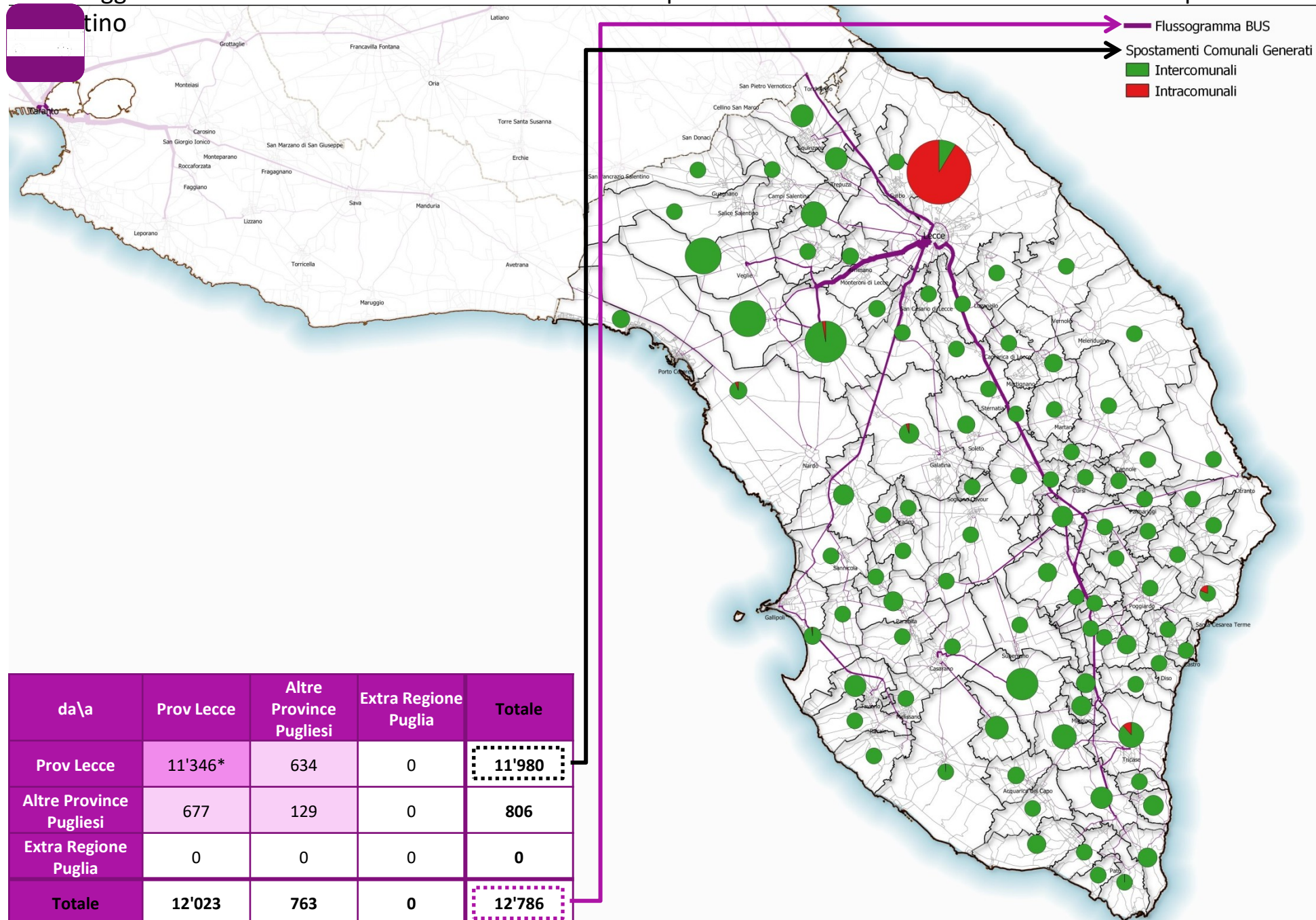
*Di cui intracomunali sono 188'933

Passeggeri su servizi ferroviari - Componenti di domanda di traffico nelle due ore di punta del mattino



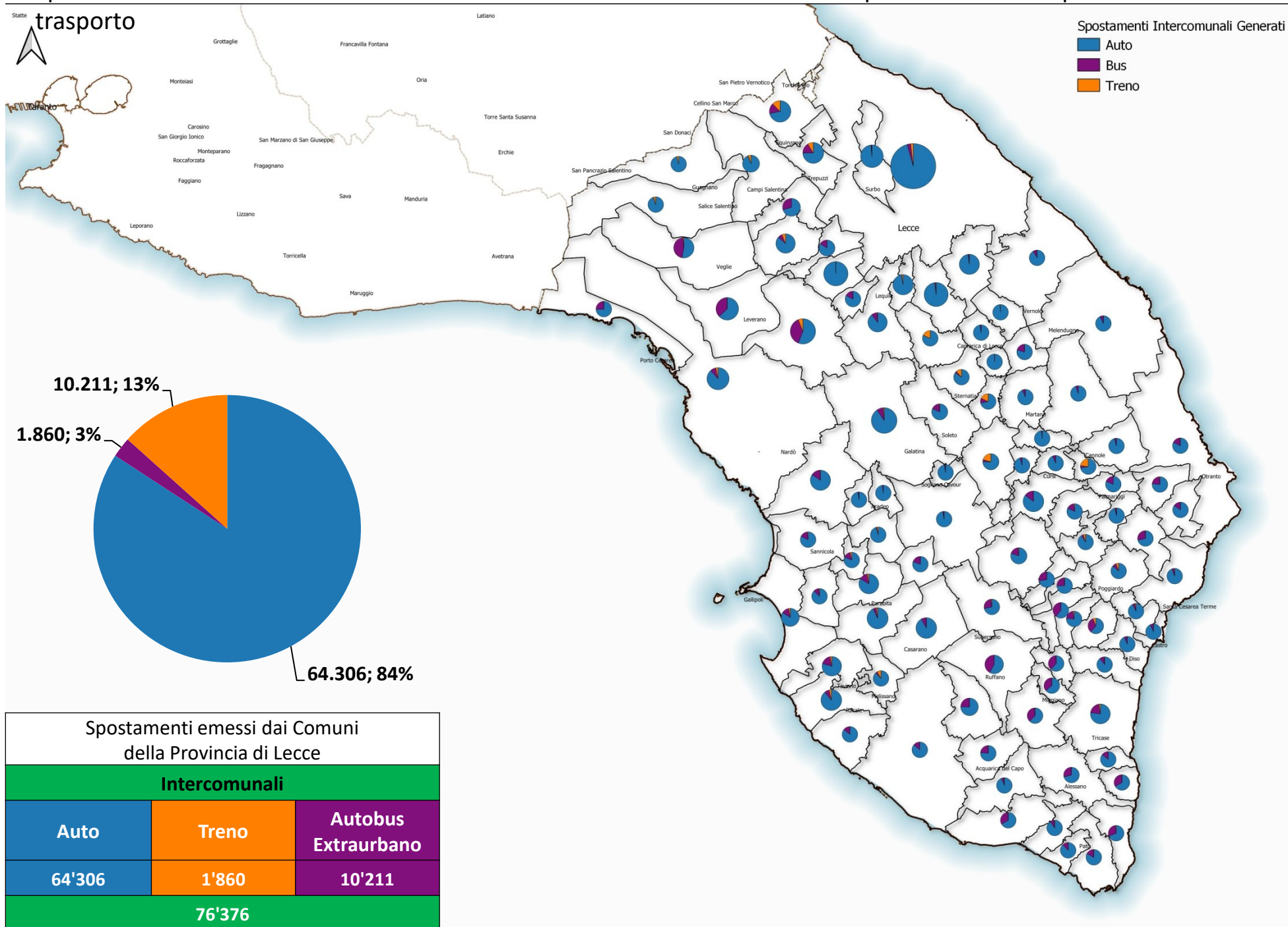
*Di cui intracomunali sono 47

Passeggeri su servizi su automobilistici extraurbani - Componenti di domanda di traffico nelle due ore di punta del

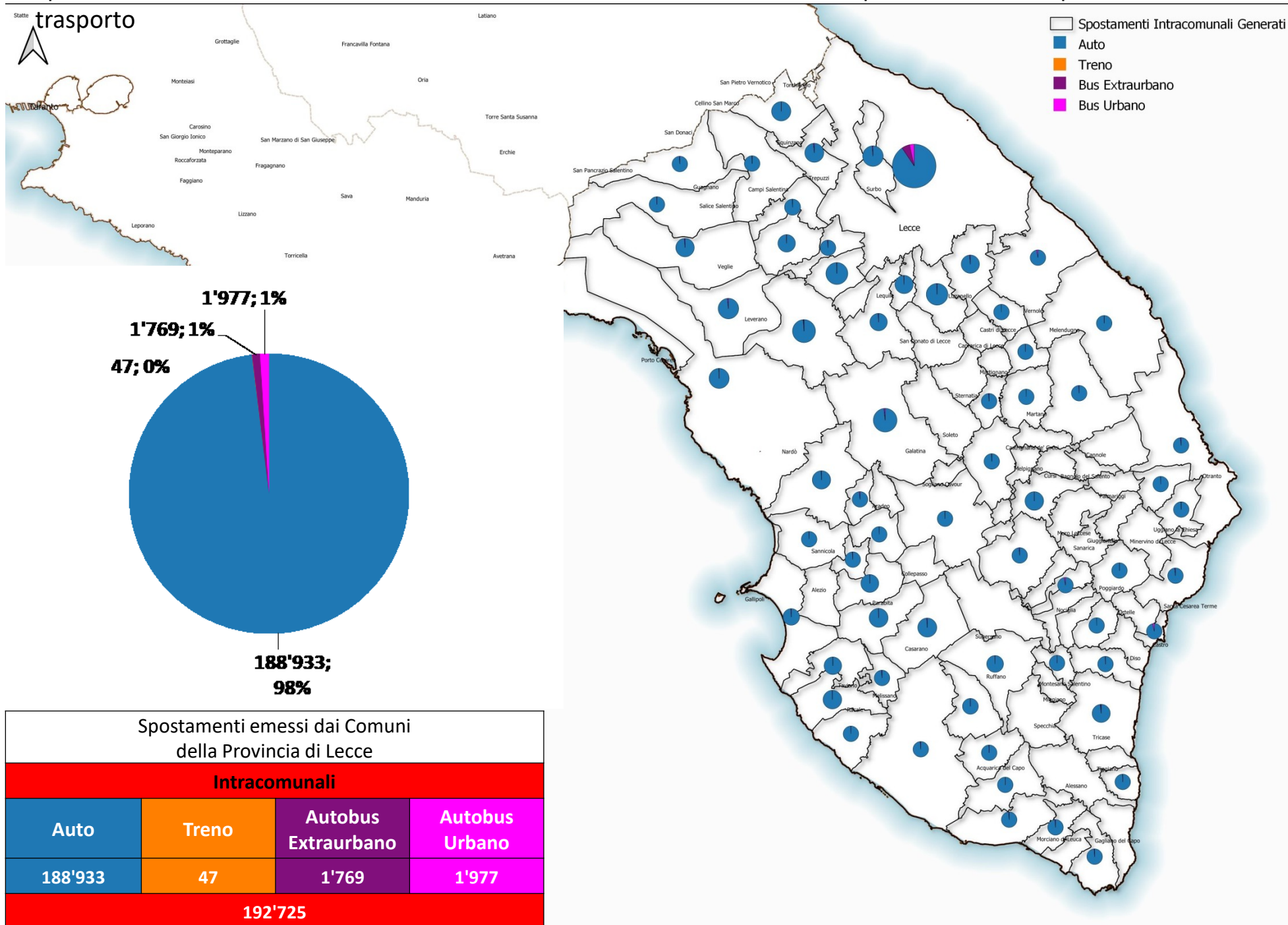


*Di cui intracomunali sono 1'769

Spostamenti intercomunali emessi dai comuni della Prov di Lecce nelle ore di punta del mattino per sistema di

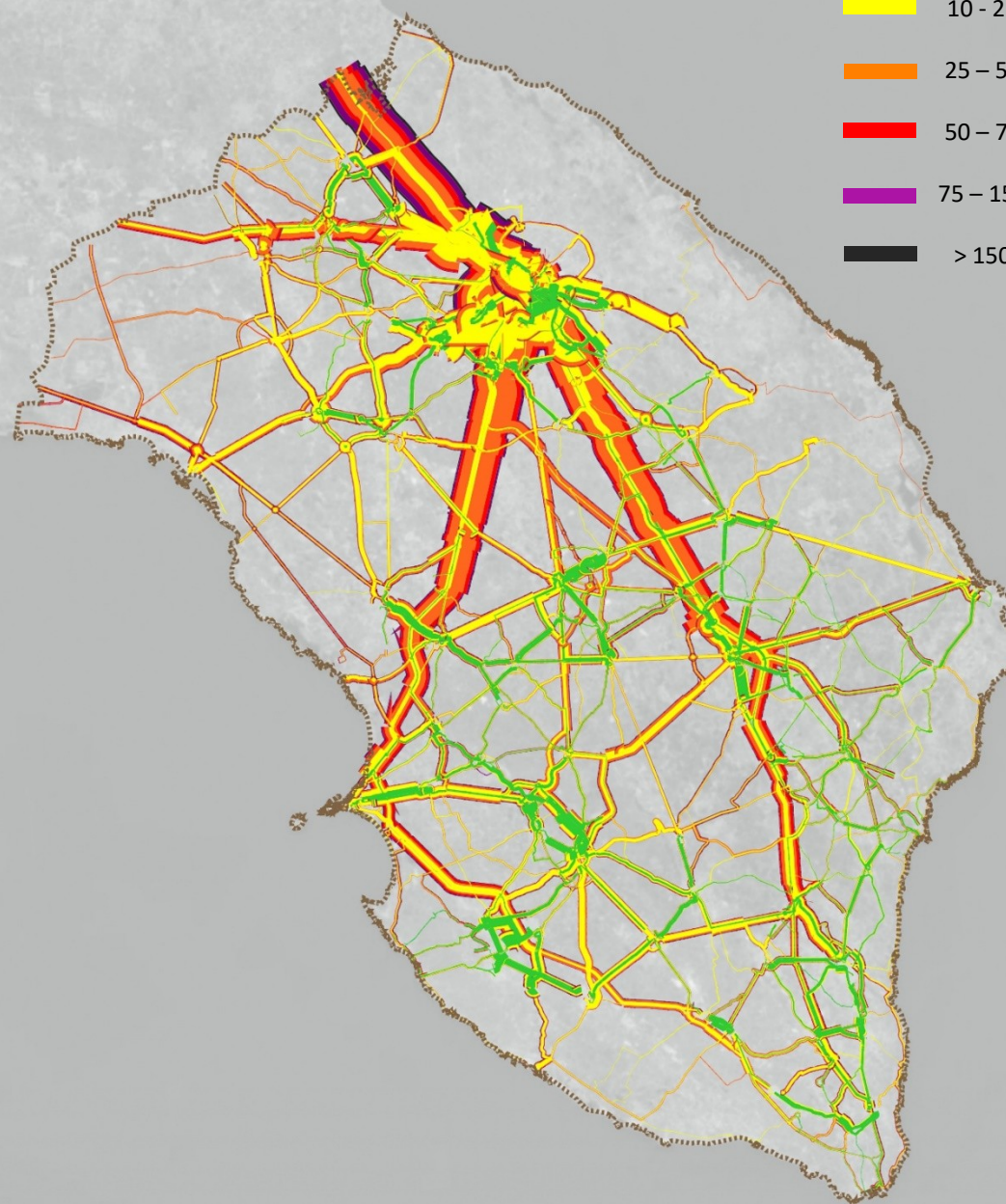


Spostamenti intracomunali emessi dai comuni della Prov di Lecce nelle ore di punta del mattino per sistema di



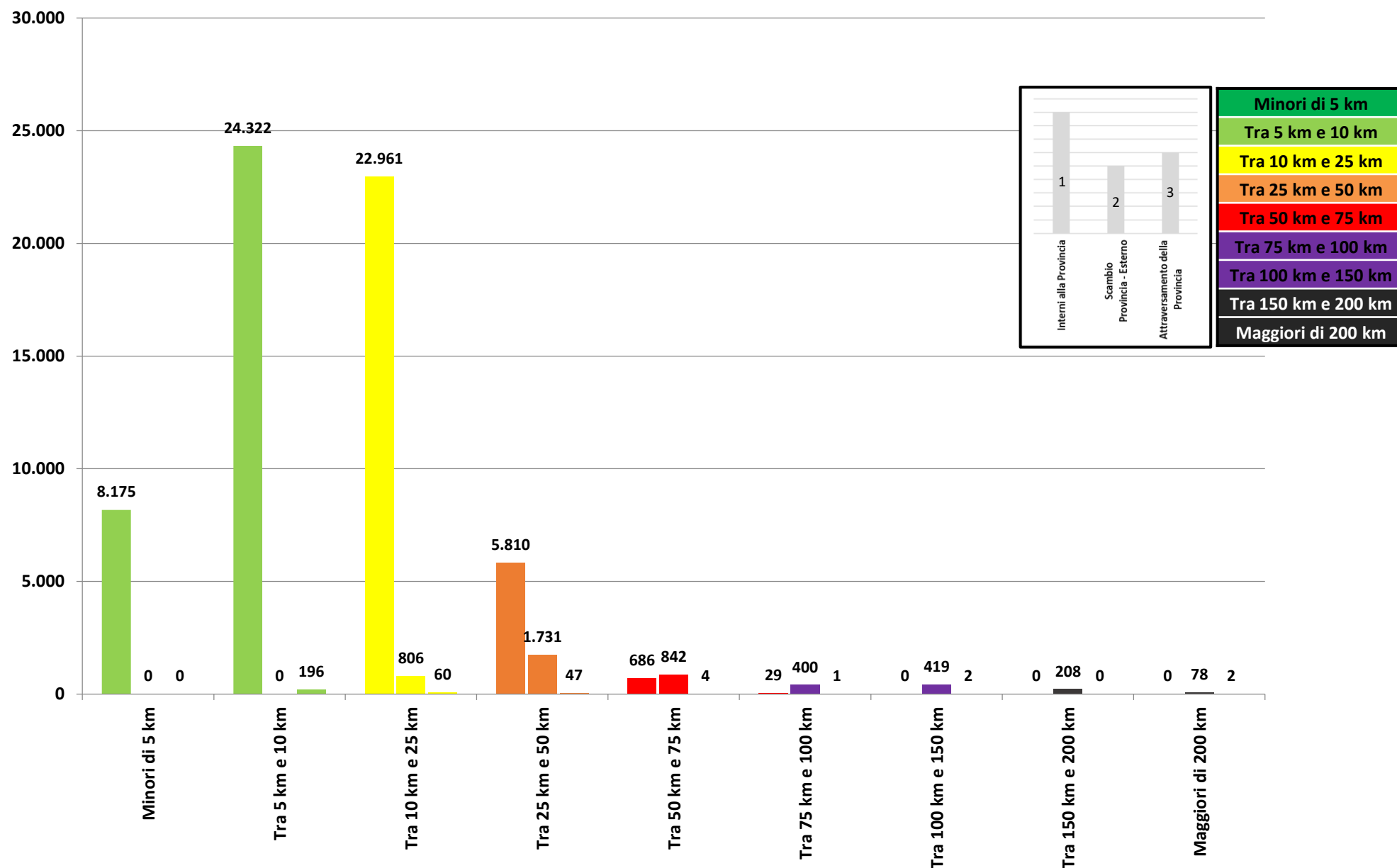
1.4.2 Elaborazioni alla scala provinciale: PROVINCIA DI LECCE

Distribuzione per classi di distanza degli spostamenti intercomunali su auto privata che interessano la rete della Prov di Lecce nell'ora di punta del mattino



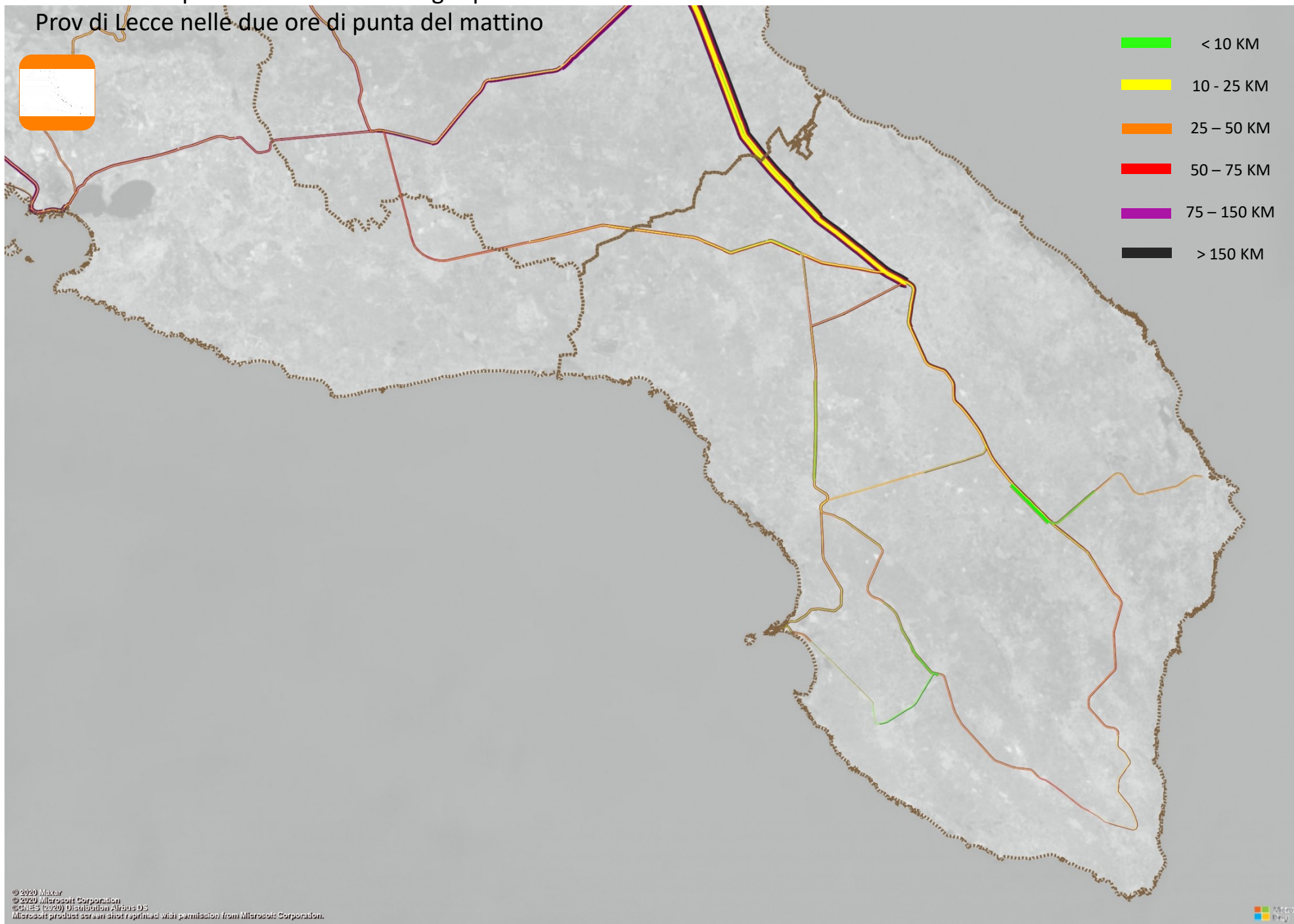
1.4.2 Elaborazioni alla scala provinciale: PROVINCIA DI LECCE

Distribuzione per classi di distanza degli spostamenti intercomunali su auto privata che interessano la rete della Prov di Lecce nell'ora di punta del mattino



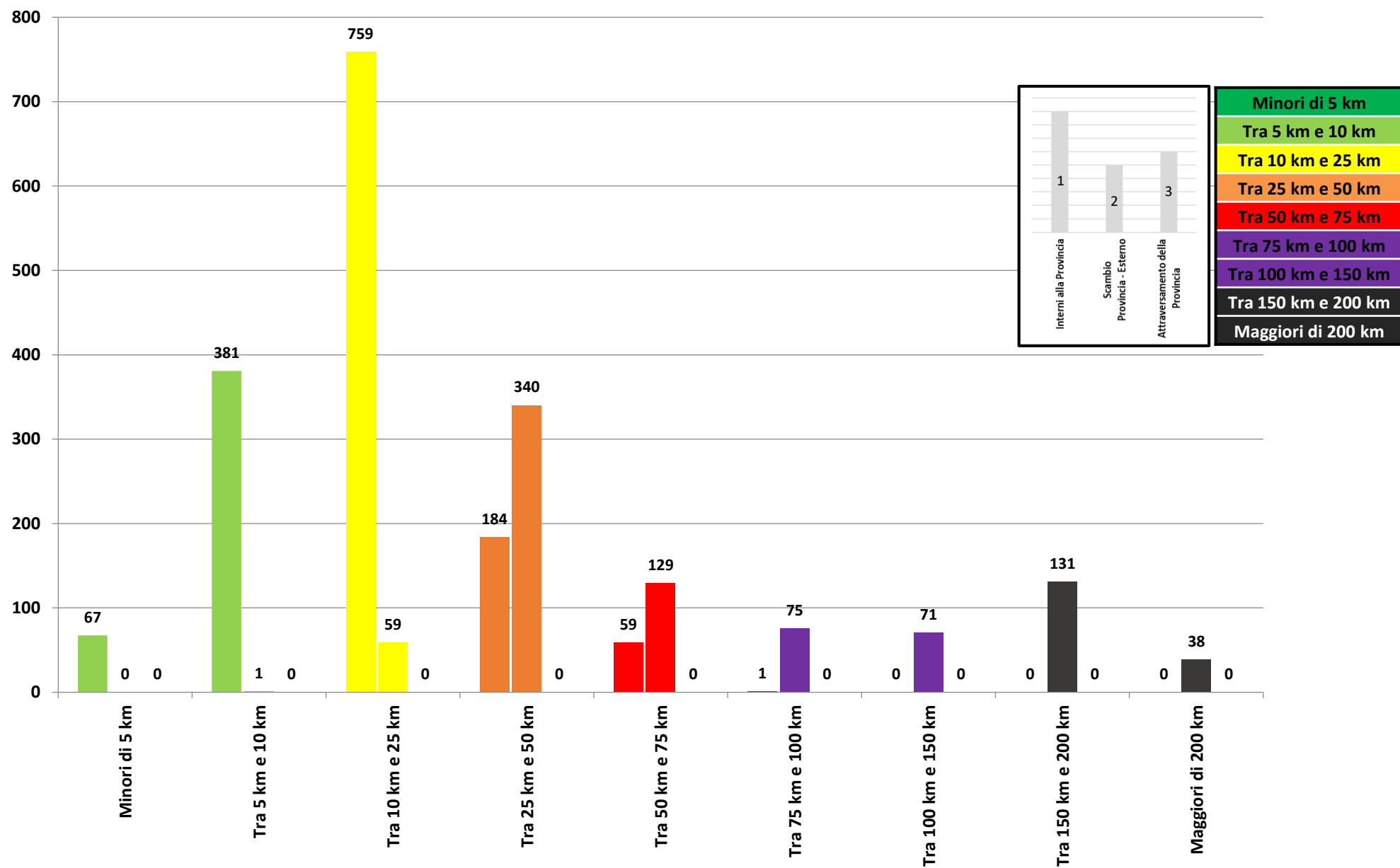
1.4.2 Elaborazioni alla scala provinciale: PROVINCIA DI LECCE

Distribuzione per classi di distanza degli spostamenti intercomunali su servizi ferroviari che interessano la rete della Prov di Lecce nelle due ore di punta del mattino



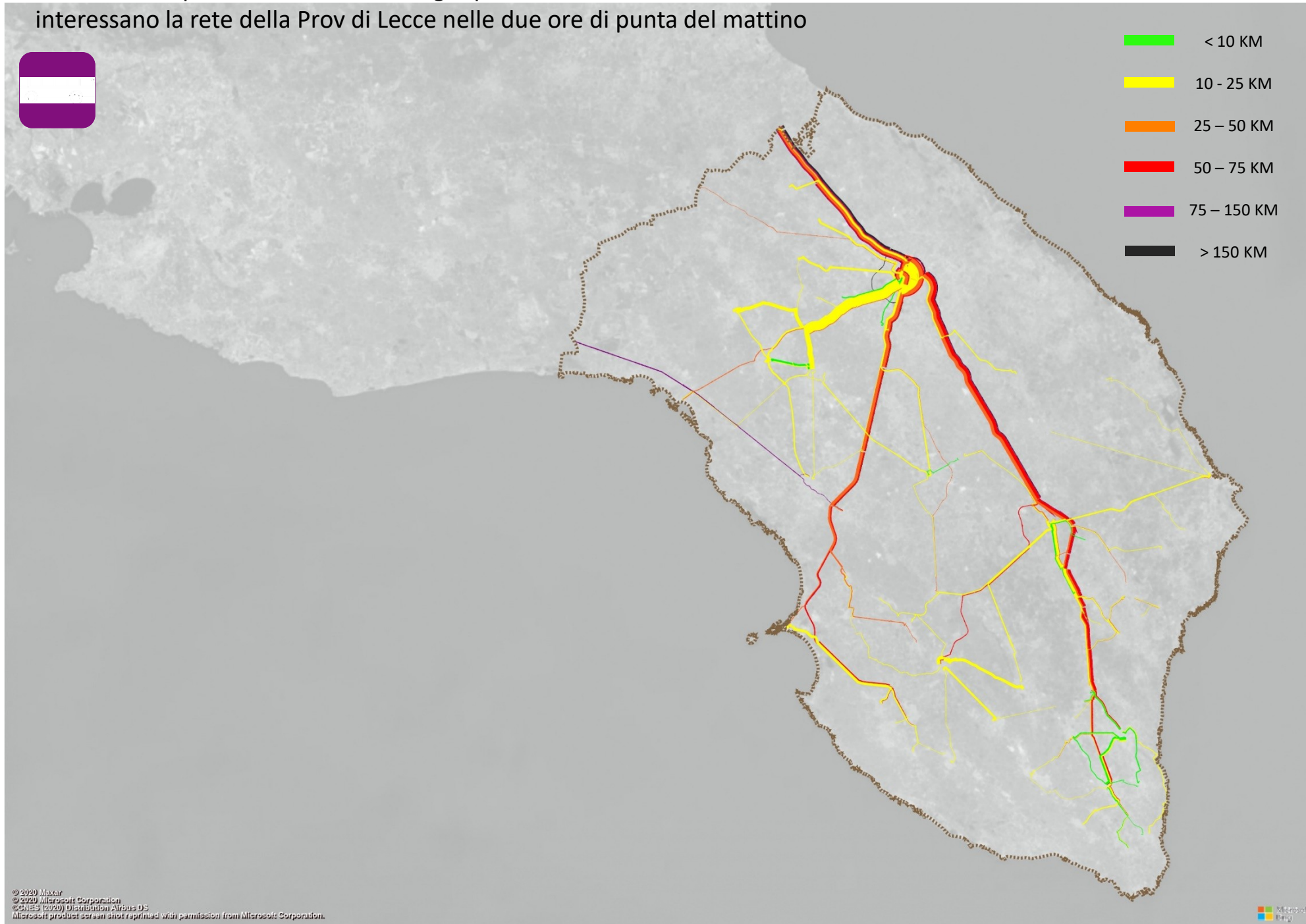
1.4.2 Elaborazioni alla scala provinciale: PROVINCIA DI LECCE

Distribuzione per classi di distanza degli spostamenti intercomunali su servizi ferroviari che interessano la rete della Prov di Lecce nelle due ore di punta del mattino



1.4.2 Elaborazioni alla scala provinciale: PROVINCIA DI LECCE

Distribuzione per classi di distanza degli spostamenti intercomunali su servizi su automobilistici extraurbani che interessano la rete della Prov di Lecce nelle due ore di punta del mattino



1.4.2 Elaborazioni alla scala provinciale: PROVINCIA DI LECCE

Distribuzione per classi di distanza degli spostamenti intercomunali su servizi su automobilistici extraurbani che interessano la rete della Prov di Lecce nelle due ore di punta del mattino

