

DELIBERAZIONE DELLA GIUNTA REGIONALE 30 novembre 2020, n. 1835

D. Lgs. n. 102/04 - art. 6 - Proposta urgente al Ministero delle Politiche Agricole Alimentari e Forestali di declaratoria delle eccezionali avversità atmosferiche. Piogge alluvionali e grandinate settembre 2020. Territori dei Comuni della Provincia di Bari e Brindisi. Accesso al Fondo di Solidarietà Nazionale

L'Assessore all'Agricoltura, Industria Agroalimentare, Risorse agroalimentari, Riforma fondiaria, Caccia e pesca, Foreste, Donato Pentassuglia, sulla base dell'istruttoria esperita dal Servizio Associazionismo, Qualità e Mercati, confermata dal Dirigente del medesimo Servizio e dal Dirigente della Sezione Competitività delle Filiere Agroalimentari, riferisce:

Il Decreto Legislativo n. 102 del 29/03/2004 e ss.mm.ii., ha stabilito la nuova disciplina del Fondo di Solidarietà Nazionale abrogando la legge 185 del 14/02/1992;

L'art. 6 del Decreto Legislativo 102/2004 ha fissato le procedure per l'emanazione del decreto di declaratoria della eccezionalità di eventi avversi al fine del riconoscimento, agli aventi diritto, dei diversi tipi di provvidenze previste dalla normativa medesima. In particolare la predetta normativa ha stabilito che, a conclusione degli accertamenti dei danni e della delimitazione delle aree interessate dall'evento avverso, la Giunta regionale deliberi la proposta di declaratoria entro il termine di 60 giorni dalla cessazione del medesimo evento. Con il medesimo provvedimento devono indicarsi le provvidenze da concedersi comprese fra quelle previste dall'art. 5 dello stesso Decreto Legislativo;

Il Decreto Legislativo all'art. 5 comma 5 prevede che dalla data di pubblicazione nella Gazzetta Ufficiale della Repubblica Italiana del decreto di declaratoria, decorre il termine di 45 giorni per la presentazione delle domande di concessione delle provvidenze da parte dei conduttori delle aziende agricole

Il medesimo decreto all'art. 5 comma 1 statuisce che possono beneficiare delle provvidenze previste, le imprese agricole che abbiano subito danni superiori al 30 per cento della produzione lorda vendibile aziendale media, e che la stessa sia calcolata sul triennio precedente o sui cinque anni precedenti togliendo l'anno con la produzione più elevata e quello con la produzione più bassa, esclusa quella zootecnica;

Il medesimo decreto all'art. 6 comma 1 statuisce che al fine di attivare gli interventi di cui all'articolo 5, le regioni competenti, attuata la procedura di delimitazione del territorio colpito e di accertamento dei danni conseguenti, deliberano, entro il termine perentorio di sessanta giorni dalla cessazione dell'evento dannoso, la proposta di declaratoria della eccezionalità dell'evento stesso, nonché, tenendo conto della natura dell'evento e dei danni, l'individuazione delle provvidenze da concedere fra quelle previste dall'articolo 5 e la relativa richiesta di spesa. Il suddetto termine è prorogato di trenta giorni in presenza di eccezionali e motivate difficoltà accertate dalla giunta regionale;

La Deliberazione di Giunta regionale n. 1713 del 23/09/2019 dispone che si attivino le procedure previste dall'art 6 c.1 del D.Lgs 102/2004 e ss.mm.ii. anche in assenza di deroga normativa all'art 5. c. 4 del medesimo D.Lgs 102/2004;

Nel periodo settembre 2020 nei territori delle province di Bari, Brindisi e Foggia si verificavano eventi meteorici avversi per i quali è stato avviato, a seguito delle segnalazioni di danno pervenute dai Comuni e dalle Organizzazioni professionali agricole, l'iter previsto dal D. Lgs 102/2004 e ss.mm.ii.

I Servizi Territoriali della Regione Puglia di Bari/BAT e Brindisi, effettuati i necessari sopralluoghi per rilevare il tipo, la natura e l'entità del danno, hanno accertato che sussistevano le condizioni per formulare la proposta di declaratoria dell'eccezionalità dell'evento avverso al Ministero delle Politiche Agricole Alimentari, Forestali e del Turismo per l'emanazione del decreto, così come riportato nelle relazioni acquisite agli atti della Sezione Competitività delle Filiere Agroalimentari, quale parti integranti del presente provvedimento e che di seguito si elencano:

- Servizio Territoriale di Bari/BAT relazione prot. n. 61436 del 09/11/2020, in allegato al presente provvedimento;

- Servizio Territoriale di Brindisi relazione prot. n. 60875 del 06/11/2020, in allegato al presente provvedimento;

Rapportando il valore del danno alla produzione, compromessa dagli eventi avversi del periodo marzo-aprile 2020, al valore della produzione lorda vendibile ordinaria, si è ottenuta un'entità del danno superiore al 30%, soglia prevista dalla normativa vigente per dar corso alla richiesta della declaratoria dell'eccezionalità dell'evento avverso.

Il Servizio Territoriale di Foggia, effettuati i necessari sopralluoghi per rilevare il tipo, la natura e l'entità del danno, ha accertato che non sussistono le condizioni per formulare la proposta di declaratoria dell'eccezionalità dell'evento avverso al Ministero delle Politiche Agricole Alimentari, Forestali e del Turismo per l'emanazione del decreto, così come riportato nella relazione prot. n. 13444 del 05/11/2020, acquisita agli atti della Sezione Competitività delle Filiere Agroalimentari, in allegato al presente provvedimento;

Nella relazione dei Servizi Territoriali di Bari/BAT e di Brindisi su menzionate sono riportate le previsioni della spesa occorrente per la concessione delle provvidenze ai danni alla produzione previste dall'art. 5 c. 2 di cui alle lettere a), b), c) e d) del Decreto Legislativo n. 102/02.

Le relazioni dei Servizi territoriali di Bari-BAT e di Brindisi, in allegato al provvedimento, riportano i territori per i quali il danno risulta superiore al 30% del valore della produzione lorda vendibile ordinaria, come di seguito elencati:

COMUNE	ESTREMI CATASTALI
FASANO	FG 3, 5, 7, 8, 11, 13, 14, 46, 47, 55, 56, 57, 58, 59, 60, 65, 66, 67, 68, 69, 70, 71, 72, 77, 78, 79, 80, 81, 82, 83, 88, 89, 95, 96, 100, 101, 102, 117, 120, 123
OSTUNI	FG 6, 7, 8, 10, 19, 20, 21, 22, 39, 40, 41, 42, 53
BITRITTO	FG 11, 12, 14, 116, 17
GRUMO APPULA	FG dal 17 al 75

Si ritiene pertanto opportuno avanzare al Ministero delle Politiche Agricole Alimentari e Forestali proposta di declaratoria delle eccezionali avversità atmosferiche quali Alluvioni e grandinate Settembre 2020 per i territori dei Comuni della Provincia di Bari/BAT e Brindisi al fine dell'accesso al Fondo di Solidarietà Nazionale in favore delle ditte beneficiarie colpite dalla suddetta calamità.

Verifica ai sensi del D. Lgs 196/2003 e del Reg. UE 2016/679 GARANZIE DI RISERVATEZZA

“La pubblicazione sul BURP, nonché la pubblicazione all'Albo o sul sito istituzionale, salve le garanzie previste dalla legge 241/1990 in tema di accesso ai documenti amministrativi, avviene nel rispetto della tutela della riservatezza dei cittadini secondo quanto disposto dal Regolamento UE n. 679/2016 in materia di protezione dei dati personali, nonché dal D.Lgs. 196/2003 ss.mm.ii., ed ai sensi del vigente Regolamento regionale 5/2006 per il trattamento dei dati sensibili e giudiziari, in quanto applicabile. Ai fini della pubblicità legale, il presente provvedimento è stato redatto in modo da evitare la diffusione di dati personali identificativi non necessari ovvero il riferimento alle particolari categorie di dati previste dagli articoli 9 e 10 del succitato Regolamento UE”.

Copertura finanziaria ai sensi del d.lgs. n. 118/2011 e smi

La presente deliberazione non comporta implicazioni di natura finanziaria sia in entrata che di spesa e dalla stessa non deriva alcun onere a carico del bilancio regionale.

L'Assessore all'Agricoltura, Industria Agroalimentare, Risorse agroalimentari, Riforma fondiaria, Caccia e pesca,

Foreste, relatore sulla base delle risultanze istruttorie come innanzi illustrate, ai sensi dell'art. 4 – comma 4 – lettera k) della legge regionale n. 7/97, propone alla Giunta:

1. di prendere atto di quanto riportato nelle premesse e di fare propria la proposta dell'Assessore all'Agricoltura, Industria Agroalimentare, Risorse agroalimentari, Riforma fondiaria, Caccia e pesca, Foreste;
2. approvare l'allegato, parte integrante, composto da n. 26 (ventisei) facciate, costituito da:
 - ✓ relazione del Servizio Territoriale di Bari/BAT prot. n. 61436 del 09/11/2020, in allegato al presente provvedimento;
 - ✓ relazione del Servizio Territoriale di Brindisi prot. n. 60875 del 06/11/2020, in allegato al presente provvedimento;
3. prendere atto che dalle suddette relazioni del Servizio territoriale, si ricava che i territori per i quali la diminuzione del valore della produzione lorda vendibile ordinaria risulta superiore al 30%, sono quelli come di seguito riportati:

COMUNE	ESTREMI CATASTALI
FASANO	FG 3, 5, 7, 8, 11, 13, 14, 46, 47, 55, 56, 57, 58, 59, 60, 65, 66, 67, 68, 69, 70, 71, 72, 77, 78, 79, 80, 81, 82, 83, 88, 89, 95, 96, 100, 101, 102, 117, 120, 123
OSTUNI	FG 6, 7, 8, 10, 19, 20, 21, 22, 39, 40, 41, 42, 53
BITRITTO	FG 11, 12, 14, 116, 17
GRUMO APPULA	FG dal 17 al 75

4. richiedere al Ministero delle Politiche Agricole Alimentari, Forestali e del Turismo l'emissione del decreto di declaratoria per l'annualità 2019, anche in deroga al D.Lgvo. n. 102/04 - art. 6, della eccezionale avversità per le grandinate e le piogge alluvionali del periodo settembre 2020 nel territorio delle Province di Bari/BAT e Brindisi, al fine di consentire l'accesso al Fondo di Solidarietà Nazionale, come previsto dal D.Lgvo. n. 102/04, modificato dal D.Lgvo 82/2008, art. 5 comma 2 lett. a),b),c),d) e comma 3 agli aventi diritto.
5. disporre che il dirigente della Sezione Competitività delle Filiere Agroalimentari provveda alla trasmissione del presente provvedimento al Ministero delle Politiche Agricole Alimentari, Forestali e del Turismo per richiedere l'emanazione del decreto di declaratoria.
6. di disporre la pubblicazione della presente Deliberazione nel BURP e sul sito internet istituzionale della Regione Puglia.

I sottoscritti attestano che il procedimento istruttorio è stato espletato nel rispetto della vigente normativa regionale, nazionale e comunitaria, che il presente schema di provvedimento, predisposto ai fini dell'adozione dell'atto finale da parte della Giunta regionale è conforme alle risultanze istruttorie.

AP Servizi al territorio
(Francesco Matarrese)

Dirigente del Servizio Associazionismo, Qualità e Mercati
(Nicola Laricchia)

Dirigente della Sezione Competitività delle Risorse Agroalimentari
(Luigi Trotta)

Il sottoscritto Direttore di Dipartimento non ravvisa la necessità di esprimere sulla proposta di delibera le osservazioni ai sensi del combinato disposto dagli art. 18 e 20 del DPR 443/2015

Direttore Dipartimento Agricoltura, Sviluppo Rurale e Ambientale
(Gianluca Nardone)

L'Assessore all'Agricoltura, Industria Agroalimentare, Risorse agroalimentari, Riforma fondiaria, Caccia e pesca, Foreste,
(Donato Pentassuglia)

LA GIUNTA

Udita la relazione e la conseguente proposta dell'Assessore all'Agricoltura, Industria Agroalimentare, Risorse agroalimentari, Riforma fondiaria, Caccia e pesca, Foreste, sulla base dell'istruttoria esperita dal Servizio Associazionismo, Qualità e Mercati, confermata dal Dirigente del medesimo Servizio e dal Dirigente della Sezione Competitività delle Filiere Agroalimentari;

Viste le sottoscrizioni poste in calce al presente provvedimento che ne attestano la conformità alla normativa vigente

Ad unanimità dei voti espressi nei modi di legge.

DELIBERA

1. di prendere atto di quanto riportato nelle premesse e di fare propria la proposta dell'Assessore all'Agricoltura, Industria Agroalimentare, Risorse agroalimentari, Riforma fondiaria, Caccia e pesca, Foreste;
2. approvare l'allegato, parte integrante, composto da n. 26 (ventisei) facciate, costituito da:
 - ✓ relazione del Servizio Territoriale di Bari/BAT prot. n. 61436 del 09/11/2020, in allegato al presente provvedimento;
 - ✓ relazione del Servizio Territoriale di Brindisi prot. n. 60875 del 06/11/2020, in allegato al presente provvedimento;
3. prendere atto che dalle suddette relazioni del Servizio territoriale, si ricava che i territori per i quali la diminuzione del valore della produzione lorda vendibile ordinaria risulta superiore al 30%, sono quelli come di seguito riportati:

COMUNE	ESTREMI CATASTALI
FASANO	FG 3, 5, 7, 8, 11, 13, 14, 46, 47, 55, 56, 57, 58, 59, 60, 65, 66, 67, 68, 69, 70, 71, 72, 77, 78, 79, 80, 81, 82, 83, 88, 89, 95, 96, 100, 101, 102, 117, 120, 123
OSTUNI	FG 6, 7, 8, 10, 19, 20, 21, 22, 39, 40, 41, 42, 53
BITRITTO	FG 11, 12, 14, 116, 17
GRUMO APPULA	FG dal 17 al 75

4. richiedere al Ministero delle Politiche Agricole Alimentari, Forestali e del Turismo l'emissione del decreto di declaratoria per l'annualità 2019, anche in deroga al D.Lgvo. n. 102/04 - art. 6, della

eccezionale avversità per le grandinate e le piogge alluvionali del periodo settembre 2020 nel territorio delle Province di Bari/BAT e Brindisi, al fine di consentire l'accesso al Fondo di Solidarietà Nazionale, come previsto dal D.Lgvo. n. 102/04, modificato dal D.Lgvo 82/2008, art. 5 comma 2 lett. a),b),c),d) e comma 3 agli aventi diritto.

5. disporre che il dirigente della Sezione Competitività delle Filiere Agroalimentari provveda alla trasmissione del presente provvedimento al Ministero delle Politiche Agricole Alimentari, Forestali e del Turismo per richiedere l'emanazione del decreto di declaratoria.
6. di disporre la pubblicazione della presente Deliberazione nel BURP e sul sito internet istituzionale della Regione Puglia.

Il Segretario della Giunta
Dott. Giovanni Campobasso

Il Presidente della Giunta
Dott. Michele Emiliano



Data 09/11/2020

AOO_180 / 0061436
PROTOCOLLO USCITA

DIPARTIMENTO AGRICOLTURA, SVILUPPO RURALE E
TUTELA DELL'AMBIENTE

SEZIONE COORDINAMENTO SERVIZI TERRITORIALI

SERVIZIO TERRITORIALE BA-BAT

il presente allegato è composto da 26 pagine
il Dirigente di Sezione

Firmato da:Luigi Trotta
Organizzazione:REGIONE PUGLIA/80017210727
Data: 25/11/2020 09:38:02

Alla Sezione Filiere Agroalimentari
SEDE

Pec: sezione.filiereagroalimentari@pec.rupar.puglia.it

Alla Sezione Coordinamento Servizi Territoriali
SEDE

Pec: coordinamentoserviziterritoriali@pec.rupar.puglia.it

Oggetto: **D.Lgs. n. 102/04 – L.R. n. 24/90**
Grandinata e nubifragio del 22 e 23 settembre 2020.
Relazione degli eventi.
Comuni di Bitritto e Grumo Appula, per la provincia di Bari

In ottemperanza a quanto richiesto dal d.lgs. n. 102/04, art. 6 comma 1, questo Servizio ha attivato la procedura di delimitazione delle aree colpite dalla calamità, al fine di verificare e valutare l'entità dei danni provocati dalla grandinata e nubifragio verificatasi nei giorni 22 e 23 settembre 2020 nel territorio di competenza, oggetto di segnalazioni.

Al Servizio sono pervenute due segnalazioni inerenti la richiesta di intervento, trasmesse dal Comune di Grumo Appula, agli atti del Servizio con prot. n. 52266 del 28/09/2020 e dal Comune di Bitritto, agli atti con prot. n. 55832 del 09/10/2020.

Si segnala che, malgrado la richiesta di inviare eventuali segnalazioni trasmessa dalla Coldiretti di Bari anche ai Comuni di Sannicandro di Bari e Toritto, questi non hanno provveduto in merito.

Per i sopralluoghi effettuati sono state convocate, presso gli uffici comunali, le principali associazioni di categoria in agricoltura, per presenziare alle verifiche in campo, nonché indirizzare sui luoghi oggetto di segnalazione.

Sono sempre intervenuti, inoltre, gli operatori agricoli interessati.

Grandinata del 22 settembre 2020

Nella giornata del 22 settembre 2020 parte degli agri di Bitritto e Grumo Appula sono stati interessati da una violenta grandinata abbattutasi con direzione NW – SE, con chicchi di dimensione medio-piccolo ma di una certa consistenza, accompagnata da violente raffiche di vento, che hanno

www.regione.puglia.it

Servizio Territoriale BA-BAT
Lungomare Nazario Sauro, pal. Agricoltura - 70100 Bari - Tel: 080 540 7575
mail: p.siciliano@regione.puglia.it



**DIPARTIMENTO AGRICOLTURA, SVILUPPO RURALE E
TUTELA DELL'AMBIENTE**

SEZIONE COORDINAMENTO SERVIZI TERRITORIALI

SERVIZIO TERRITORIALE BA-BAT

provocato danni alle produzioni olivicole presenti in zona, le cui drupe si trovavano nella fase fenologica di ingrossamento dei frutti.

I danni alle colture sono stati delimitati al seguente territorio:

- Comune di Bitritto – Fogli di mappa n. 11, 12, 14, 16 e 17, per una superficie complessiva di Ha 380,00 circa.
- Comune di Grumo Appula - Fogli di mappa dal n. 17 al n. 75, per una superficie complessiva di Ha 4.000,00 circa.

Ai fini della valutazione dei danni causati dalla meteora, pertanto, è stato effettuato un esame visivo della vegetazione aerea degli alberi di olivo, sulla quale è stata riscontrata una scarsa defogliazione e con piccole lesioni su parte delle drupe esposte presenti ancora sulle piante, causate dall'impatto dei chicchi di grandine; inoltre, la superficie sotto le chiome degli alberi di olivo, si presentava disseminata di drupe cadute a seguito dell'evento meteorico.

Si è valutato un danno medio del 50% sulla produzione di olive.

Nubifragio del 23 settembre 2020

La giornata del 23 settembre 2020 è stata caratterizzata, nella zona nord dell'agro di Bitritto, da violenti acquazzoni (sono caduti in giornata circa 60 mm di pioggia) e forti raffiche di vento, che ha provocato danni alle produzioni di alberi di olivo, dovuto alla perdita di drupe per cascola.

Ai fini della valutazione dei danni causati dal nubifragio, pertanto, è stato effettuato un esame visivo della vegetazione aerea degli alberi di olivo e del prodotto sul terreno a seguito della cascola causata dal vento eccessivo. I danni sono stati quantificati in circa il 10% di perdita del prodotto e sono stati delimitati al seguente territorio:

- Comune di Bitritto – Fogli di mappa n. 3, 6 e 7, per una superficie complessiva di Ha 300,00 circa.

Per i danni provocati da questa avversità, pertanto, non si configurano i requisiti minimi per invocarne i benefici, in quanto l'incidenza percentuale della produzione lorda vendibile perduta, rapportata alla PLV ordinaria, risulta essere inferiore al 30%.

Conclusioni.

Alla luce di quanto esposto, ai fini del calcolo della percentuale della Produzione Lorda Vendibile perduta su quella ordinaria dei territori comunali considerati, sono state compilate, per ogni singolo Comune, le schede di valutazione dei danni riportati.

Da tale computo è emerso che, per quanto attiene il nubifragio del giorno **23 settembre 2020** in agro di Bitritto, non vi sono i requisiti minimi per invocarne i benefici, in quanto l'incidenza percentuale della produzione lorda vendibile perduta, rapportata alla PLV ordinaria, risulta essere inferiore al 30%, mentre per quanto riguarda la grandinata del **22 settembre 2020** per i territori interessati dall'evento dei Comuni di Bitritto e Grumo Appula della provincia di Bari, la superficie agraria

www.regione.puglia.it

Servizio Territoriale BA-BAT

Lungomare Nazario Sauro, pal. Agricoltura - 70100 Bari - Tel: 080 540 7575

mail: p.siciliano@regione.puglia.it



**DIPARTIMENTO AGRICOLTURA, SVILUPPO RURALE E
TUTELA DELL'AMBIENTE**

SEZIONE COORDINAMENTO SERVIZI TERRITORIALI

SERVIZIO TERRITORIALE BA-BAT

interessata dall'evento è stata stimata in Ha 4.380 circa, con una Produzione Lorda Vendibile perduta di circa euro 3.150.000,00 che, rapportato alla Produzione Lorda Vendibile Ordinaria del territorio delimitato di complessivi euro 10.438.605,00, determina la **compromissione della PLV del 30,2 %**.

Pertanto, a conclusione della presente relazione ed alla luce di quanto su menzionato, si propone l'applicazione delle provvidenze previste dall'art. 5, comma 2, lettere a), b), c), d) del D.Lgs. n. 102/04 alle porzioni dei territori comunali delimitati e su riportati, e quanto previsto in deroga, dal D.L. n. 8 del 09/02/2017 art. 15, comma 4, convertito con Legge n. 45 del 07/04/2017.

Si allega alla presente:

- i modelli ministeriali previsti dalla normativa vigente (Mod. A; B; C; F; G);
- tabella contenente l'elenco dei Comuni e i fogli di mappa interessati;
- schede tecniche di ogni singolo comune con la stima soggettiva del danno causato dall'evento avverso.

Il Responsabile di P.O.
dott. Piero Siciliano

Firmato digitalmente da
PIERO SICILIANO
Regione Puglia
Firmato il 09/11/2020 12:31
Seriale certificato : 646627

Il Dirigente del Servizio
dott. Pasquale Solazzo

Firmato digitalmente da: Pasquale Solazzo
Organizzazione: REGIONE PUGLIA/80017210727
Data: 09/11/2020 17:44:32

MOD. G

Ministero
Dell'Agricoltura e delle Foreste
S.I.A.N.

REGIONE: **PUGLIA**
PROVINCIA: **BARI**
EVENTO: **Grandinata del 22 settembre 2020**

Bari, li 5 novembre 2020

Individuazione interventi: D.Lgs. 102/04

DANNI	TIPOLOGIA DI INTERVENTO (*)
<input checked="" type="checkbox"/> PRODUZIONE	Art. 5 comma 2 di cui alle lettere: <input type="checkbox"/> <input type="checkbox"/> <input type="checkbox"/> <input type="checkbox"/>
<input type="checkbox"/> STRUTTURE AZIENDALI	Art. 5 comma 3 lettera <input type="checkbox"/>
<input type="checkbox"/> STRUTTURE INTERAZIENDALI OPERE DI BONIFICA	Art. 5 comma 6 <input type="checkbox"/>

N.B. Barrare la casella a sinistra del danno e le caselle riguardanti gli interventi richiesti.

-art. 5 comma 2 di cui lettera:

- a) contributi in conto capitale fino all'80 per cento del danno accertato sulla base della produzione lorda vendibile ordinaria del triennio precedente;
- b) prestiti ad ammortamento quinquennale per le esigenze di esercizio dell'anno in cui si e' verificato l'evento dannoso e per l'anno successivo, da erogare al seguente tasso agevolato:
 - 1) 20 per cento del tasso di riferimento per le operazioni di credito agrario oltre i 18 mesi per le aziende ricadenti in zone svantaggiate;
 - 2) 35 per cento del tasso di riferimento per le operazioni di credito agrario oltre i 18 mesi per le aziende ricadenti in altre zone; nell'ammontare del prestito sono comprese le rate delle operazioni di credito in scadenza nei 12 mesi successivi all'evento inerenti all'impresa agricola;
- c) proroga delle operazioni di credito agrario di cui all'articolo 7;
- d) agevolazioni previdenziali di cui all'articolo 8.

-art. 5 comma 3:

contributi in conto capitale fino al 100 per cento dei costi effettivi per danni causati alle strutture aziendali ed alle scorte;

-art. 5 comma 6 di cui alla lettera:

- al ripristino delle strade interpoderali, delle opere di approvvigionamento idrico nonché delle reti idriche e degli impianti irrigui, ancorché non ricadenti in comprensori di bonifica, con onere di spesa a totale carico del Fondo;
- al ripristino delle opere pubbliche di bonifica e di bonifica montana, ivi compresi i lavori diretti alla migliore efficienza delle opere da ripristinare, con onere di spesa a totale carico del Fondo.

P.O. "Avversità atmosferiche e statistica Agraria"
(dott. Piero Siciliano)



REGIONE PUGLIA
SERVIZIO TERRITORIALE BA-BAT

Avversità **Grandinata del 22 settembre 2020**

Comune **BITRITTO**

Territorio interessato **Fogli n. 11 - 12 - 14 - 16 - 17**

Colture	Superficie Ha	Prod. q/ha	Prod. Totale ql.	Prezzo €/ql	P.L.V. ordinaria €.	Danno %	Prod. Perduta ql.	P.L.V. Perduta €.
grano duro	3	25	75	27	2.025	0	0	0
grano tenero	0	30	0	21	0	0	0	0
altri cereali	5	32	160	20	3.200	0	0	0
leguminose	2	40	80	25	2.000	0	0	0
ortaggi	7	550	3.850	30	115.500	0	0	0
oliveto	320	50	16.000	60	960.000	50	8.000	480.000
vigneto da tavola	15	260	3.900	50	195.000	0	0	0
vigneto da vino	5	170	850	20	17.000	0	0	0
ciliegio	7	40	280	170	47.600	0	0	0
altri fruttiferi	7	150	1.050	150	157.500	0	0	0
mandorleto	7	20	140	140	19.600	0	0	0
foraggiere	2	30	60	8	480	0	0	0
pascolo	0	10	0	5	0	0	0	0
TOTALE	380		26.445		1.519.905	31,6	8.000	480.000

PO "Avversità atmosferiche e statistica agraria"
dott. Piero Siciliano



REGIONE PUGLIA
SERVIZIO TERRITORIALE BA-BAT

Avversità **Grandinata del 22 settembre 2020**

Comune **GRUMO APPULA**

Territorio interessato **Fogli di mappa dal n. 17 al n. 75**

Colture	Superficie Ha	Produs. q/ha	Produs. Totale ql.	Prezzo €/ql	P.L.V. ordinaria €.	Danno %	Produs. Perduta ql.	P.L.V. Perduta €.
grano duro	50	25	1.250	27	33.750	0	0	0
grano tenero	0	30	0	21	0	0	0	0
altri cereali	35	32	1.120	20	22.400	0	0	0
leguminose	35	40	1.400	25	35.000	0	0	0
ortaggi	5	550	2.750	30	82.500	0	0	0
oliveto	2.830	50	141.500	40	5.660.000	50	70.750	2.830.000
vigneto da tavola	5	260	1.300	50	65.000	0	0	0
vigneto da vino	30	170	5.100	20	102.000	0	0	0
ciliegio	30	40	1.200	170	204.000	0	0	0
altri fruttiferi	25	150	3.750	150	562.500	0	0	0
mandorleto	880	20	17.600	140	2.464.000	0	0	0
foraggiere	20	30	600	8	4.800	0	0	0
pascolo	55	10	550	5	2.750	0	0	0
TOTALE	4.000		178.120		9.238.700	30,6	70.750	2.830.000

PO Avversità atmosferiche e statistica agraria
dott. Piero Siciliano



REGIONE: PUGLIA

Mod.A

PROVINCIA: BARI

EVENTO CALAMITOSO (1):

01	X	Grandinate
02		Gelate
03		Piogge persistenti
04		Siccità
05		Eccesso di neve
06		Piogge Alluvionali


07		Venti sciroccali
08		Terremoto
09		Tromba d'aria
10		Brinate
11		Venti impetuosi
12		Mareggiate

Periodo: **22 settembre 2020**Territorio danneggiato:

per intero:

in parte: **Bitritto e Grumo Appula**

Bari, 5 novembre 2020

P.O. "Avversità atmosferiche e statistica Agraria"
(dott. Piero Siciliano)

MINISTERO
dell'Agricoltura e delle Foreste
S.I.A.N.

mod. B

REGIONE: PUGLIA
PROVINCIA: BARI
EVENTO: Grandinata del 22 settembre 2020


PRODUZIONE ORDINARIA DEL TERRITORIO DELIMITATO

(importi in migliaia di Euro)

COLTURE	ESTENSIONE Ha	QUANTITA' Ql.	VALORE €.
grano duro	53	1.325	35,78
grano tenero	0	0	0,00
altri cereali	40	1.280	25,60
leguminose	37	1.480	37,00
ortaggi	12	6.600	198,00
oliveto	3.150	157.500	6.300,00
vigneto da tavola	20	5.200	260,00
vigneto da vino	35	5.950	119,00
ciliegio	37	1.480	251,60
altri fruttiferi	32	4.800	720,00
mandorleto	887	17.740	2.483,60
foraggiere	22	660	5,28
pascolo	55	550	2,75
vivai in pieno campo	0	0	0,00
TOTALE PRODUZIONE LORDA VENDIBILE AREA DELIMITATA			10.438,61

Bari, 5 novembre 2020

P.O. "Avversità atmosferiche e statistica agraria"
dott. Piero Siciliano



REGIONE PUGLIA
DIPARTIMENTO AGRICOLTURA SVILUPPO RURALE ED AMBIENTALE
SERVIZIO TERRITORIALE BA-BAT

MINISTERO
dell'Agricoltura e delle Foreste
S.I.A.N.

mod. C

Regione **PUGLIA**
Provincia **BARI**
Evento **Grandinata del 22 settembre 2020**

STIMA DEI DANNI
PRODUZIONE DANNEGGIATA DEL TERRITORIO DELIMITATO

(importi in migliaia di Euro)

CODICI COLTURE	COLTURE	ESTENSIONE ha	PRODUZIONE ORDINARIA				Danno Accertato		Danno produzione assicurata €.	Danno effettivo		Danno Riconosciuto MIPAF €.
			q/ha	Produzione Totale Qt.	Prezzo unitario €.	Valore Globale €.	%	Valore €.		%	Valore €.	
	Olivo	3.150	50	157.500	40	6.300,00		3.150,00				
TOTALE		3.150		157.500		6.300,00		3.150,00				

NOTE:

DANNO ALLE PRODUZIONI: € 3.150,00 / € 10.438,60 * 100 = 30,2 %

Bari, 5 novembre 2020

P.O. "Avversità atmosferiche e statistica agraria
dott. Piero Siciliano



MOD. F

Ministero
Dell'Agricoltura e delle Foreste
S.I.A.N.

REGIONE: **PUGLIA**
PROVINCIA: **BARI**
EVENTO: **Grandinata del 22 settembre 2020**

COMUNI RICADENTI NEL TERRITORIO PROVINCIALE DANNEGGIATO

1 PRODUZIONE **2** STRUTTURE AZIENDALI **3** STRUTTURE INTERAZIENDALI **4** OPERE DI BONIFICA

1	2	3	4
----------	----------	----------	----------

1	Bitritto	X			
2	Grumo Appula	X			


Bari, li 5 novembre 2020

P.O. "Avversità atmosferiche e statistica Agraria"
dott. Piero Siciliano





REGIONE
PUGLIA



DIPARTIMENTO AGRICOLTURA, SVILUPPO
RURALE ED AMBIENTALE

SEZIONE COORDINAMENTO DEI SERVIZI
TERRITORIALI

SERVIZIO TERRITORIALE TA-BR

TRASMESSA A MEZZO PEC

Dipartimento Agricoltura, Sviluppo Rurale ed
Ambientale
Sezione Competitività filiere Agroalimentari
Lungomare N. Sauro 47
70121- BARI

Pec:

sezione.filieragroalimentari@pec.rupar.puglia.it

Oggetto: Piogge alluvionali 23/09/2020, provincia di Brindisi: comune di Fasano e comune di Ostuni. Trasmissione **relazione**.

Si trasmette in allegato, la relazione finale completa degli allegati, relativa all'evento in oggetto che ha interessato la provincia di Brindisi.

La stessa viene trasmessa per gli adempimenti di competenza.

Il Responsabile della P. O.
(Dott. Agr. Giovanni D'AGNANO)



Il Dirigente del Servizio
(Dott. Agr. Giuseppe MARTI)

www.regione.puglia.it

Servizio Territoriale Ta-Br P.O. "Avversità atmosferiche e statistica agraria"
Via Tor Pisana n. 120 - 72100 BRINDISI - Tel: 0831.544.340 - Fax: 0831.544.300
mail: g.dagnano@regione.puglia.it - pec: upa.brindisi@pec.rupar.puglia.it

**REGIONE
PUGLIA**DIPARTIMENTO AGRICOLTURA, SVILUPPO
RURALE ED AMBIENTALESEZIONE COORDINAMENTO DEI SERVIZI
TERRITORIALI

SERVIZIO TERRITORIALE TA-BR

**DECRETO LEGISLATIVO 29 MARZO 2004, n. 102 – RELAZIONE DI STIMA DEI DANNI DA
PIOGGE ALLUVIONALI DEL 23/09/2020, PROVINCIA BRINDISI: COMUNE FASANO E
COMUNE DI OSTUNI****NATURA DELLE AVVERSITA'**

In data 23 settembre 2020 nel pomeriggio e nella serata, il territorio della provincia di Brindisi, è stato interessato da numerose celle temporalesche che, nella parte sud-est del territorio di Fasano e nord-ovest del territorio di Ostuni, hanno causato precipitazioni intense e grandinate accompagnate da forte vento. L'avversità meteorica ha procurato notevoli danni alle coltivazioni e alle strutture agricole. Oltre un centinaio le segnalazioni pervenute al Servizio Territoriale, sia da parte degli agricoltori che dalle associazioni di categoria.

La successione degli eventi ha avuto inizio con una violenta grandinata, seguita poi da un intenso nubifragio. Il territorio colpito è un'unica area delineata dal medesimo andamento orografico che dalla collina degrada con leggera pendenza verso il mare. Le zone maggiormente colpite sono state quelle più a valle, interessate dallo scorrimento della massa d'acqua, che ha provocato danni alle colture agrarie, alle strutture ed alle infrastrutture presenti. La stazione più vicina della rete agrometeorologica regionale (Ottava-Sedici Latitudine: 40°47'33" - Longitudine: 17°28'55" - Quota s.l.m.: 68 m), ha misurato una quantità totale di pioggia caduta pari a 34 mm, di cui 21,4 mm in soli 20 minuti.

DANNI ALLE PRODUZIONI

Le colture danneggiate dall'evento meteorico avverso sono state:

- l'olivo nella fase fenologica di maturazione avanzata, con cascola delle olive per la grandine, il forte vento e la pioggia battente. Le olive cadute sulle piazzole sono poi state allontanate e dilavate dall'acqua;
- le ortive primaverili-estive in fine raccolta e autunno-vernine nella fase di trapianto e accrescimento, con danneggiamento delle foglie, delle bacche per la grandine e la pioggia battente; lo scorrimento dell'acqua, gli allagamenti e il ristagno idrico hanno poi provocato marciumi con distruzione totale delle piante.

DANNI ALLE STRUTTURE

L'intensità della pioggia caduta ha prodotto ruscellamento; la massa d'acqua dalle zone più alte dei diversi versanti, si è portata a valle con violenza ed ha demolito, lungo il suo percorso, muretti a secco paraterra, muretti di divisione, sedi stradali poderali, ha trasportato terreno agrario per uno strato variabile dai 10 ai 15 cm, lasciando sui terreni attraversati il materiale eroso e, in altri casi, ammassando sulle sedi stradali il terreno agrario asportato. Più frequentemente il terreno è stato "traslocato", nell'ambito della stessa azienda, dalle parti più alte a quelle più a valle. Ove lo strato arabile era solo di qualche decimetro, l'azione delle acque lo ha completamente asportato, mettendo a nudo la roccia sottostante. Molti canali si sono ostruiti con i detriti trascinati, peggiorando in alcuni casi il danno. Risultano inoltre danneggiati 2 vivai di piante ornamentali.

www.regione.puglia.it

Servizio Territoriale Ta-Br P.O. "Avversità atmosferiche e statistica agraria"
Via Tor Pisana n. 120 – 72100 BRINDISI - Tel: 0831.544.340 - Fax: 0831.544.300
mail: g.dagnano@regione.puglia.it – pec: upa.brindisi@pec.rupar.puglia.it



**REGIONE
PUGLIA**

DIPARTIMENTO AGRICOLTURA, SVILUPPO
RURALE ED AMBIENTALE

SEZIONE COORDINAMENTO DEI SERVIZI
TERRITORIALI

SERVIZIO TERRITORIALE TA-BR

CARATTERISTICHE DEL REGIME FONDARIO

Ad eccezione di un numero esiguo di grandi e medie aziende ad indirizzo colturale intensivo o semi intensivo, la maggior parte del territorio colpito risulta frazionato in piccole aziende condotte in economia da proprietari o affittuari coltivatori diretti.

RAPPORTI CONTRATTUALI PREDOMINANTI NELLA ZONA E SISTEMI DI CONDUZIONE DELLE IMPRESE

I sistemi di conduzione più diffusi nella zona sono la conduzione diretta del coltivatore su terreni di proprietà o in affitto, ed in misura minore la proprietà capitalistica.

ENTITÀ DEI DANNI

alle produzioni

La S.A.U. interessata dall'avversità è pari a 5.170 ettari, con una P.L.V. ordinaria di € 10.123.750. L'entità dei danni alle produzioni è stata stimata in € 3.954.575, pari al 39 % della P.L.V. ordinaria del territorio delimitato

alle strutture

La S.A.U. interessata dall'avversità è pari a 5.170, con una P.L.V. ordinaria di € 10.123.750. L'entità dei danni alle strutture è stata stimata in € 3.785.900, pari al 37,4 % della P.L.V. ordinaria del territorio delimitato.

PROPOSTE SUGLI INTERVENTI IN RELAZIONE ALL'ENTITÀ DEI DANNI

Le aree proposte per la delimitazione sono quelle maggiormente danneggiate in quanto, nelle restanti zone, il danno alle coltivazioni ed alle strutture è stato trascurabile. Pertanto, a conclusione della presente relazione ed alla luce di quanto su menzionato, ai territori comunali delimitati dei comuni di Fasano e Ostuni, si propone l'applicazione delle provvidenze previste dall'art. 5, comma 2, lettere a), b), c), d) e comma 3 del D.Lgs 102/04.



Il Responsabile della P. O.
(Dott. Agr. Giovanni D'AGNANO)

www.regione.puglia.it

Servizio Territoriale Ta-Br P.O. "Avversità atmosferiche e statistica agraria"
Via Tor Pisana n. 120 – 72100 BRINDISI - Tel: 0831.544.340 - Fax: 0831.544.300
mail: g.dagnano@regione.puglia.it – pec: upa.brindisi@pec.rupar.puglia.it

mod. B

Ministero delle politiche
agricole e forestali
S.I.A.N.

REGIONE PUGLIA
PROVINCIA BRINDISI
EVENTO Piogge alluvionali
Data 23/09/2020

PRODUZIONE ORDINARIA DEL TERRITORIO DELIMITATO

COLTURE	ESTENSIONE (Ha)	QUANTITA' (q)	VALORE (€)
ERBACEE DA GRANELLA (cereali, leguminose, oleaginose ecc.)	315	6.300	157.500
ERBACEE DA SEME (mais da seme, ortive da seme ecc.)			
ERBACEE INDUSTRIALI (tabacco, bietola da zucchero ecc.)			
FORAGGERE	125	7.500	60.000
ORTIVE IN PIENO CAMPO	445	105.000	3.893.750
ORTIVE PROTETTE	10	6.000	360.000
FLORICOLE IN PIENO CAMPO			
ARBOREE FRUTTICOLE	3.905	111.550	5.202.500
ARBOREE DA LEGNO			
VIVAI	6		450.000
ALTRE PRODUZIONI VEGETALI			
ORTI FAMILIARI	40		
PRATI E PASCOLI	120		
TERRENI A RIPOSO	204		
	5.170		10.123.750
PRODUZIONI ZOOTECNICHE	N° CAPI		
BOVINI DA LATTE			
BOVINI DA CARNE			
SUINI			
OVICAPRINI			
AVICOLI			
ALTRE PRODUZIONI ZOOTECNICHE			
PRODUZIONI APISTICHE	N° ARNIE		
TOTALE PRODUZIONE LORDA VENDIBILE AREA DELIMITATA			10.123.750



P.O. "Avversità Atmosferiche e Statistica Agraria"
(Dott. Agr. Giovanni D'AGNANO)

le produzioni vegetali reimpegnate negli allevamenti aziendali non vanno riportate nel presente modello in quanto considerate con le produzioni zootecniche

mod. C

Ministero delle politiche
agricole e forestali
S.I.A.N.

REGIONE PUGLIA
PROVINCIA BRINDISI
EVENTO PIOGGE ALLUVIONALI
DATA 23-set-20

ACCERTAMENTO DEI DANNI ALLE PRODUZIONI NEL TERRITORIO DELIMITATO

Codici	Colture / danneggiati	Allevamenti	PRODUZIONE ORDINARIA						Danno accertato		Danno effettivo		Danno Riconosciuto MIPAF
			Superficie o N° capi	Produtz. Unitaria	Produtz. Totale	Prezzo unitario	Valore globale	%	Valore	%	Valore		
	cereali		315	20	6.300	25	157.500						
	foraggiere		125	60	7.500	8	60.000						
	ortive in pieno campo		445	250	111.250	35	3.893.750	50,00	1.946.875				
	Vite per uva da vino		15	90	1.350	40	54.000						
	oliveto		3.730	35	130.550	35	4.569.250	40,00	1.827.700				
	mandorlo		95	15	1.425	110	156.750						
	Fruttiferi		65	130	8.450	50	422.500						
	orticole protette		10	600	6.000	60	360.000						
	vivai fiori e ornamm. all'aperto		4			90.000	360.000	50,00	180.000				
	altri vivai		2			45.000	90.000						
	orti familiari		40										
	Prati e pascoli		120										
	terreni a riposo		204										
	Totale Coltivazioni		5.170				10.123.750	39,06	3.954.575				
	Totale allevamenti												
	Totale apicoltura												
	Totali												
							10.123.750	39,06	3.954.575				



P.O. "Università Atmosferiche e Statistica Agraria"
(Dett. Agt. Giovanni D'AGNANO)

schede piogge alluvionali 23 settembre 2020

mod. D

Mod D

Ministero delle Politiche
Agricole e Forestali
S.I.A.N.

REGIONE Puglia
PROVINCIA Brindisi
Evento Piogge alluvionali
data 23/09/2020

STIMA DEI DAMNI ALLE STRUTTURE AZIENDALI

Produzione lorda vendibile ordinaria del territorio delimitato (totale mod. B) : 10.123.750

COD	NATURA DANNO	QUANTITA'	Importo DANNO (€)	DESCRIZIONE DANNO	DANNO RICONOSCIUTO MIPAF
01	AI TERRENI NON RIPRISTINABILI				
02	AI TERRENI RIPRISTINABILI	ha	1.215.000	erosione dello strato arabile con azioni di: a) dilavamento delle particelle terreno residuando in loco massi, pietrame e grosso scheletro; b) scopertura della roccia madre calcarea	
03	AI FABBRICATI E ALTRI MANUFATTI RURALI				
A)	serie		60.000	dati a caperture, strutture, impianto irriguo	
B)	murature a secco con funzioni di contenimento del terreno agrario e regimazione delle acque	ml	1.030.000	demolizione dei muri	
C)	condotte irrigue	ml	56.100	devastazione di condotte	
	totale voce 03:	ml	1.146.100		
04	ALLE STRADE PODERALI E CANALI DI SCOLO AZIENDALI				
A)	ALLE STRADE PODERALI	ml	702.000	devastazione / danneggiamento grave	
B)	AI CANALI DI SCOLO AZIENDALI (doppia muratura a secco)	ml	672.800	devastazione / danneggiamento grave	
	totale voce 04	ml	1.374.800		
05	ALLE PIANTAGIONI ARBOREE DA FRUTTO				
06	ALLE SCORTE VIVE				
07	ALLE SCORTE MORTE		50.000	piccoli attrezzi, contenitori e vasi	

IMPORTO TOTALE INCIDENZA % DEL FABBISOGNO DI SPESA SULLA PLV ORDINARIA DEL TERRITORIO PER ESECUZIONE INTERVENTI: **3.785.900** **37,4**

P.O. "Aversità Atmosferica e Statistica Agraria"
(Dott. Agr. Giovanni D'AGNANO)



mod. F

Ministero delle politiche
agricole e forestali
S.I.A.N.

REGIONE
PROVINCIA
EVENTO

PUGLIA
BRINDISI
Piogge alluvionali

COMUNI RICADENTI NEL TERRITORIO DELIMITATO

Data 23 settembre 2020



PRODUZIONE



STRUTTURE
AZIENDALI



STRUTTURE
INTERAZIENDALI



OPERE DI
BONIFICA

Intera Provincia

FASANO, limitatamente ai fogli di mappa: 3-5-7-8-11-13-14-46-47-55-56-57-58-59-60-65-66-67-68-69-70-71-72-77-78-79-80-81-82-83-88-89-95-96-100-101-102-117-120-123

1 2 3 4

3 4

OSTUNI, limitatamente ai fogli di mappa: 6-7-8-10-19-20-21-22-39-40-41-42-53

3 4

1 2 3 4

1 2 3 4

1 2 3 4

1 2 3 4

1 2 3 4

1 2 3 4

1 2 3 4

1 2 3 4

1 2 3 4

1 2 3 4

1 2 3 4

1 2 3 4

Indicare senza abbreviazioni la dizione del Comune, barrando una o più caselle in corrispondenza del tipo di danno subito



P.O. "Avversità Atmosferiche e Statistica Agraria"

(Dott. Agr. Giovanni D'AGNANO)

Ministero delle politiche
agricole e forestali
S.I.A.N.

REGIONE PUGLIA
PROVINCIA BRINDISI
EVENTO Piogge alluvionali

mod. G

Data 23/09/2020

Individuazione interventi legge n. 102/2004

danni	Tipologia di intervento	
<input checked="" type="checkbox"/> Produzione	Art.5, comma 2: di cui alle lettere	<input checked="" type="checkbox"/> a <input checked="" type="checkbox"/> b <input checked="" type="checkbox"/> c <input checked="" type="checkbox"/> d
<input checked="" type="checkbox"/> Strutture aziendali	Art. 5, comma 3.	<input checked="" type="checkbox"/>
<input type="checkbox"/> Strutture interaziendali	Art. 5 comma 6	<input type="checkbox"/>
<input type="checkbox"/> Opere di Bonifica	Art. 5 comma 6	<input type="checkbox"/>

P.O. "Avversità Atmosferiche e Statistica Agraria"
(Dott. Agr. Giovanni D'AGNANO)



STIMA DEL DANNO ALLE PRODUZIONI NEL TERRITORIO DELIMITATO - COMUNE DI FASANO

Aversità: piogge alluvionali 23/09/2020

Territorio interessato fogli di mappa n.: 3-5-7-8-11-13-14-46-47-55-56-57-58-59-60-65-66-67-68-69-70-71-72-77-78-79-80-81-82-83-88-89-95-96-100-101-102-117-120-123

Colture	PRODUZIONE ORDINARIA						Danno accertato	
	Superficie (ha)	Produtz. Unitaria (q)	Produtz. Totale (q)	Prezzo unitario (€)	Valore globale (€)	%	Valore (€)	
cereali	220	20	4.400	25	110.000			
foraggiere	100	60	6.000	8	48.000			
ortive in pieno campo	420	250	105.000	35	3.675.000	50,0	1.837.500	
Vite per uva da vino	10	90	900	40	36.000			
oliveto	2.950	35	103.250	35	3.613.750	40,0	1.445.500	
mandorlo	60	15	900	110	99.000			
Fruttiferi	50	130	6.500	50	325.000			
orticole protette	10	600	6.000	60	360.000			
vivai fiori e ornam. all'aperto	4			90.000	360.000	50,0	180.000	
altri vivai	2			45.000	90.000			
orti familiari	30							
Prati e pascoli	70							
terreni a riposo	174							
4.100					8.716.750	39,7	3.463.000	

Totali

8.716.750 39,7 3.463.000

P.O. "Aversità Atmosferiche e Statistica Agraria"
(Dott. Agr. Giovanni D'AGNANO)

STIMA DEL DANNO ALLE STRUTTURE AZIENDALI NEL TERRITORIO DELIMITATO - COMUNE FASANO

Avversità: piogge alluvionali 23/09/2020

Territorio interessato fogli di mappa n.: 3-5-7-8-11-13-14-46-47-55-56-57-58-59-60-65-66-67-68-69-70-71-72-77-78-79-80-81-82-83-88-89-95-96-100-101-102-117-120-123

Produzione lorda vendibile ordinaria del territorio delimitato:

8.716.750

COD	NATURA DANNO	QUANTITA'	Importo DANNO (€)	DESCRIZIONE DANNO
01	AI TERRENI NON RIPRISTINABILI		-	
02	AI TERRENI RIPRISTINABILI	ha 360	1.080.000	erosione dello strato arabile con azioni di : a) dilavamento delle particelle terreno residuo in loco massi pietrame e grosso scheletro; b) scopertura della roccia madre <i>calarea</i>
03	AI FABBRICATI E ALTRI MANUFATTI RURALI			
A)	serre mura a secco con funzioni di contenimento del terreno agrario e regolazione delle acque condotte irrigue		60.000	danni a coperture, strutture, impianto
B)		ml 17.000	850.000	demolizione dei muri
C)		ml 1.500	49.500	devastazione di condotte
	totale voce 03:	ml 18.500	959.500	
04	ALLE STRADE PODERALI E CANALI DI SCOLO AZIENDALI			
A)	ALLE STRADE PODERALI	ml 21.000	630.000	devastazione / danneggiamento grave
B)	AI CANALI DI SCOLO AZIENDALI (doppia muratura a secco) totale voce 04	ml 4.800	556.800	devastazione / danneggiamento grave
		ml 25.800	1.186.800	
05	ALLE PIANTAGIONI ARBOREE DA FRUTTO			
06	ALLE SCORTE VIVE			
07	ALLE SCORTE MORTE		50.000	piccoli attrezzi, contenitori e vasi

IMPORTO TOTALE

3.276.300

DANNO % SULLA PLV ORDINARIA DEL TERRITORIO DELIMITATO:

37,6



P.O. "Avversità Atmosferiche e Statistica Agraria"
(Dott. Agr. Giovanni D'AGNANO)

STIMA DEL DANNO ALLE PRODUZIONI AGRICOLE NEL TERRITORIO DELIMITATO - COMUNE DI OSTUNI

Avversità: piogge alluvionali 23/09/2020

Territorio interessato, fogli di mappa n. 6-7-8-10-19-20-21-22-39-40-41-42-53

Colture	PRODUZIONE ORDINARIA						Danno accertato	
	Superficie (ha)	Produz. Unitaria (q)	Produz. Totale (q)	Prezzo unitario (€)	Valore globale (€)	%	Valore (€)	
cereali	95	20	1.900	25	47.500			
foraggiere	25	60	1.500	8	12.000			
ortive in pieno campo	25	250	6.250	35	218.750	50,0	109.375	
Vite per uva da vino	5	90	450	40	18.000			
oliveto	780	35	27.300	35	955.500	40,0	382.200	
mandorlo	35	15	525	110	57.750			
Fruttiferi	15	130	1.950	50	97.500			
orti familiari	10							
Prati e pascoli	50							
terreni a riposo	30							
Totale	1.070				1.407.000	34,9	491.575	



P.Q. "Avversità Atmosferiche e Statistica Agraria"
(Dott. Agr. Giovanni D'AGNANO)

STIMA DEL DANNO ALLE STRUTTURE AZIENDALI NEL TERRITORIO DELIMITATO - COMUNE DI OSTUNI

Avversità: piogge alluvionali 23/09/2020

Territorio interessato: fogli di mappa n. 6-7-8-10-19-20-21-22-39-40-41-42-53

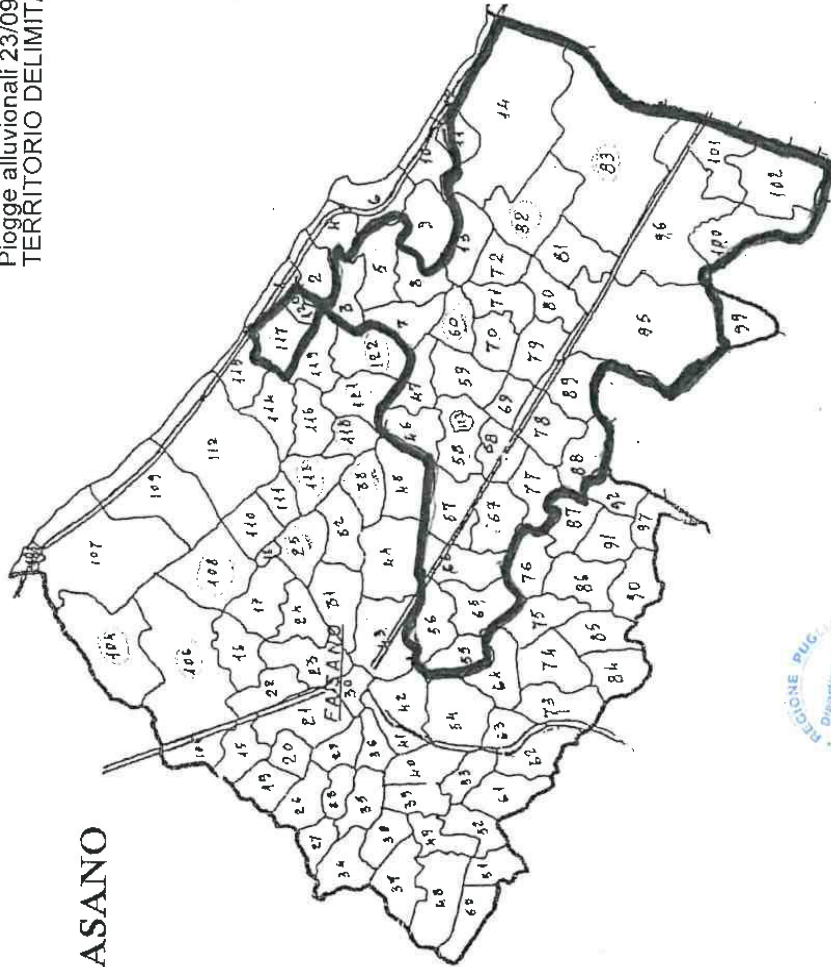
Produzione lorda vendibile ordinaria del territorio delimitato:					1.407.000
COD	NATURA DANNO	QUANTITA'	Importo DANNO (€)	DESCRIZIONE DANNO	
01	AI TERRENI NON RIPRISTINABILI				
02	AI TERRENI RIPRISTINABILI	ha	45	1.35.000	erosione dello strato arabile con azioni di: a) dilavamento delle particelle terreno residuo in loco massi pietrame e grosso scheletto; b) scoperta della roccia madre calcarea
03	AI FABBRICATI E ALTRI MANUFATTI RURALI				
A)	serre				dati a coperture, strutture, impianto irriguo
B)	muraie a secco con funzioni di contenimento del terreno agrario e restituzione delle acque condotte irrigue	ml	3.600	180.000	demolizione dei muri
C)	condotte irrigue	ml	200	6.600	devastazione di condotte
	totale voce 03:	ml	3.800	186.600	
04	ALLE STRADE PODERALI E CANALI DI SCOLO AZIENDALI				
A)	ALLE STRADE PODERALI	ml	2.400	72.000	devastazione / danneggiamento grave
B)	AI CANALI DI SCOLO AZIENDALI (doppia muratura a secco)	ml	1.000	116.000	devastazione / danneggiamento grave
	totale voce 04		3.400	188.000	
05	ALLE PIANTAGIONI ARBOREE DA				
06	ALLE SCORTE VIVE				
07	ALLE SCORTE MORTE				
IMPORTO TOTALE				509.600	36,2
				DANNO % SULLA P.L.V. ORDINARIA DEL TERRITORIO DELIMITATO:	



P.O. "Università Atmosferiche e Statistica Agraria"
(Dott. Agr. Giovanni D'AGNANO)

Piogge alluvionali 23/09/2020
TERRITORIO DELIMITATO

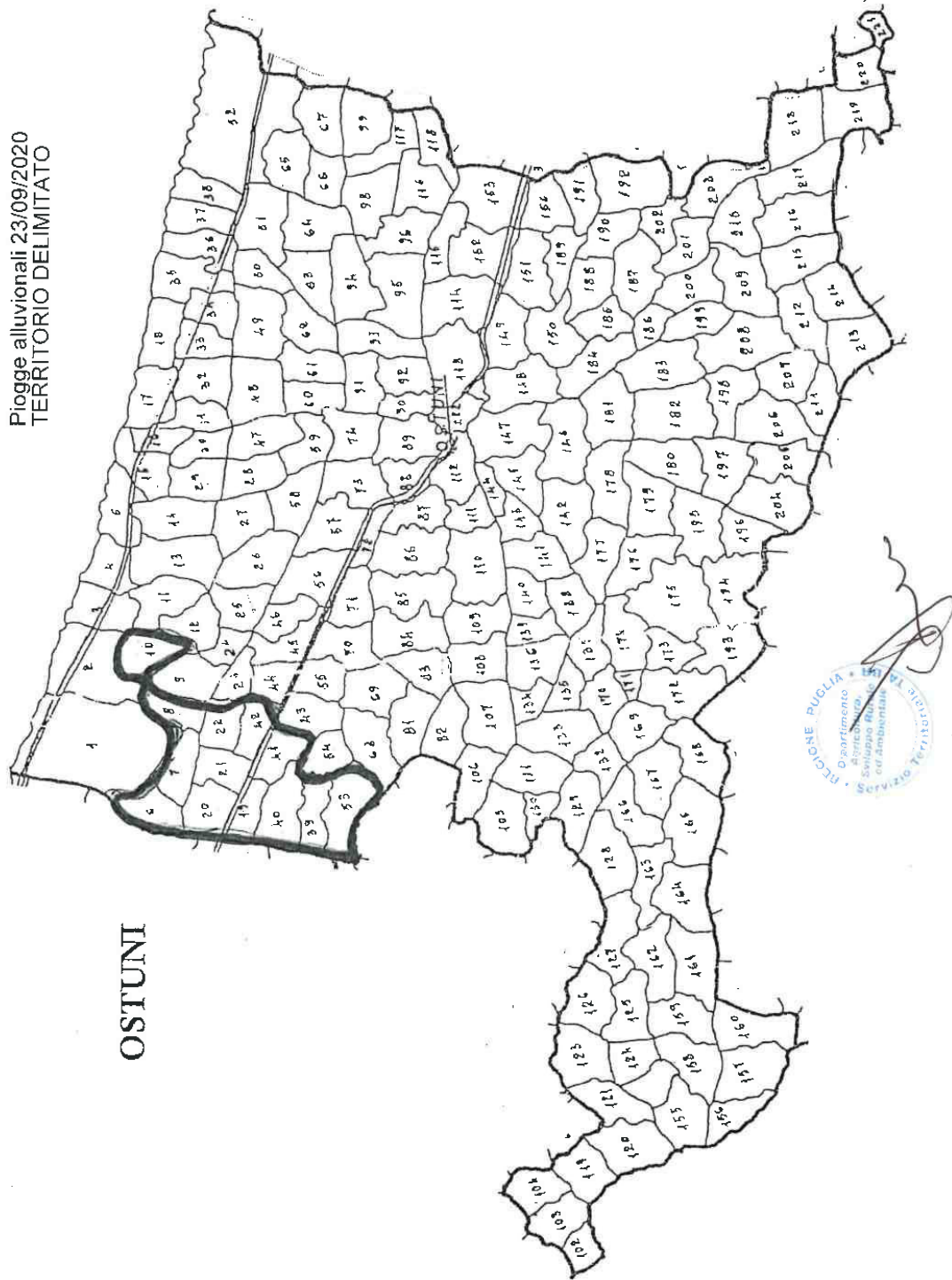
FASANO



[Handwritten signature]

Pioggie alluvionali 23/09/2020
TERRITORIO DELIMITATO

OSTUNI





DIPARTIMENTO Agricoltura, Sviluppo Rurale
ed Ambientale
SEZIONE Coordinamento Servizi Territoriali
Servizio Territoriale Foggia

PROTOCOLLO USCITA
AOO_180/FG/60359
DEL 04/11/2020

Alla Sezione Filiere Agroalimentari

B A R I

Pec: sezione.filiereagroalimentari@pec.rupar.puglia.it

Alla Sezione Coordinamento
Servizi Territoriali

B A R I

Pec: coordinamentoserviziterritoriali@pec.rupar.puglia.it

Oggetto: D.Lgs n. 102/04 – L.R. n.24/90 –

Danni da grandine del mese di settembre 2020.

Relazione evento.

Comuni di San Marco la Catola

In riferimento alla segnalazione danni del Comune di San Marco la Catola pervenuta alla Sezione Competitività in data 02/10/2020 prot.12156, inerente la richiesta di intervento a seguito di una violenta grandinata, in ottemperanza a quanto richiesto dal d. lgs. n.102/04, art.6 comma 1, questo Servizio ha attivato immediatamente la procedura di delimitazione delle aree colpite dalla calamità verificatasi il 20 settembre 2020 nel territorio di San Marco la Catola.

Il sopralluogo nell'agro Comunale è stato effettuato congiuntamente con i rappresentanti dell'amministrazione Comunale e gli imprenditori agricoli interessati.

Dal sopralluogo effettuato in campo, si è rilevato che per gli oliveti l'azione della grandine ha provocato la caduta di drupe soprattutto nella parte alta della pianta più esposta all'azione battente..

L'evento ha interessato una superficie di circa ha. 150 rispetto alla consistenza totale della superficie Comunale di ha.1.655.

I danni alle colture in essere, non raggiungono il 30% della P.L.V. e pertanto, non sussistono i presupposti per invocare i benefici previsti dal D.Lvo n. 102 del "9 marzo 2004.

Il Responsabile di P.O
Di Flumeri Siponta Gerarda

www.regione.puglia.it

Il Dirigente del Servizio
dott. Pasquale Solazzo

Servizio Territoriale Foggia

Piazza Umberto Giordano, 1 - 71121 FOGGIA – Tel. 0881.706.549/524 - Fax Direzione: 0881.706.527

P.e.i.: p.solazzo@regione.puglia.it-

P.e.c.: upa.foggia@pec.rupar.puglia.it – avversita.stfoggia@pec.rupar.puglia.it