




<div><div></div><div>REGIONE PUGLIA</div></div> <div><div></div><div>COMUNE di ORSARA DI P.</div></div> <div><div></div><div>PROVINCIA di FOGGIA</div></div>					
Proponente	<b>FRI-EL ORSARA s.r.l.</b> Piazza del Grano n.3 - cap 39100 BOLZANO (BZ) - P.IVA 03076560212 - REA BZ 230120 - fri-el.orsara@legalmail.it SOCIETA' DEL GRUPPO FRI-EL GREEN POWER S.p.A.Piazza della Rotonda, 2 - 00186 Roma (RM) ItaliaTel. +39 06 6880 4163 - Fax. +39 06 6821 2764 Email: info@fri-el.it - P. IVA 01533770218				
Progettazione e Coordinamento	<b>STUDIO TECNICO ROSIELLO S.R.L.</b> Viale Mario Rotili, 148 - 82100 Benevento (BN) Tel. 0824.52096   Fax 0824.274963 e-mail: studiotechnicorosiello@gmail.com				
Studio Ambientale e Paesaggistico Idrologico-Idraulicco	<b>Ing. Michea Napoli</b> <b>Ing. Antonella Laura Giordano</b> Viale degli Aviatori 73/F14 - 71122 Foggia e-mail: lauragiordano.ing@gmail.com	Studio di Compatibilità e Viabilità	<b>Ing.Cappetta Michele</b> via C. Battisti,16 - 71027 Orsara di Puglia (FG) e-mail: ingcappetta@gmail.com		
Studio Geologico	<b>Dott. Geol. Matteo Di Carlo</b> Viale Virgilio, 30 - 71036 Lucera (FG) e-mail: dicarlomatteo@hotmail.com				
Opera	Impianto Eolico composto da n.7 aerogeneratori da 4,2 MW per una potenza complessiva di 29,4 MW nel Comune di Orsara di P. (FG), in Località "Forapane di Magliano - Piano Cicoria - Polledrera" - ADEGUAMENTO del layout, con riduzione degli aerogeneratori a n. 4 della potenza unitaria di 6 MW per una potenza complessiva di 24 MW, <i>alle prescrizioni formulate in Conferenza dei Servizi</i>				
Oggetto	Folder: A - PROGETTO DEFINITIVO SEZ. CIVILE				
	Nome Elaborato: A9TUX22_DOC_A09				
	Descrizione Elaborato: Piano Particolare di esproprio e Elenco delle ditte interessate e dei relativi dati catastali				
03	ottobre 2023	Emissione per progetto definitivo		Prof. Ing. V. Rosiello	FRI-EL ORSARA s.r.l.
Rev.	Data	Oggetto della revisione	Elaborazione	Verifica	Approvazione
Scala: FS		Codice Pratica <b>A9TUX22</b>			
Formato:					

## **RELAZIONE TECNICA ESTIMATIVA**

### **Adeguate alle prescrizioni formulate in Conferenza dei Servizi**

#### ***PREMESSA***

La presente relazione di stima è allegata al piano particella particellare di esproprio. Le superfici interessate dal progetto sono state stimate come segue:

- ⇒ Piazzole, viabilità, sottostazione: ingombro in pianta
- ⇒ Sorvolo: proiezione del rotore su rotazione a 360°
- ⇒ Cavidotto:

La determinazione del valore unitario di mercato dei terreni agricoli nell'agro del comune di Orsara di Puglia e Troia, in provincia di Foggia, ai fini del calcolo della:

- ⇒ indennità di esproprio;
- ⇒ indennità di servitù aerea;
- ⇒ indennità di asservimento elettrodotto;
- ⇒ indennità di servitù di passaggio strade;
- ⇒ indennità di occupazione temporanea.

relativo alle aree occupate per la realizzazione di un impianto Eolico della società FRI-EL ORSARA S.R.L., per la produzione di Energia Elettrica ubicato nel Comune di Orsara di Puglia (FG) e la relativa sottostazione elettrica per la consegna dell'energia prodotta nel Comune di Troia (FG).

Dalle visure catastali risulta che dette particelle sono principalmente di proprietà privata.

Inoltre, per necessità impiantistiche, si è reso necessario l'attraversamento di strade statali, provinciali e comunali, per il quale si provvederà a richiedere all'Ente proprietario la relativa autorizzazione per l'attraversamento.

Dopo aver individuato le particelle si sono effettuate le necessarie consultazioni dalla banca dati informatizzati dell'Agenzia del Territorio di Foggia per l'individuazione dei soggetti intestatari dei singoli fondi.

---

Individuati i soggetti proprietari in base all'art. 40 e 41 del T.U. si è provveduto all'individuazione dell'indennità di base dell'esproprio ai sensi dell'ex art. 40 comma 2 e 3 del D.p.R. n. 327/2001 (commi dichiarati costituzionalmente illegittimi da Corte Costituzionale n. 181 del 10 giugno 2011), utilizzando i valori di mercato per ettaro e per tipo di coltura di terreni.

### ***PUBBLICA UTILITÀ DELL'OPERA E APPOSIZIONE DEL VINCOLO PREORDINATO ALL'ESPROPRIO***

Il presente piano particellare degli espropri e degli asservimenti è stato redatto in base alle mappe catastali vigenti aggiornate con gli ultimi frazionamenti e/o variazioni. Esso comprende le espropriazioni e gli asservimenti necessari sia per l'occupazione definitiva delle aree interessate, sia per le occupazioni temporanee.

Nell'ordinamento italiano l'espropriazione per pubblica utilità è regolata dal D.P.R. n° 327 del 8 giugno 2001, recante il "Testo unico delle disposizioni legislative e regolamentari in materia di espropriazione per pubblica utilità", rivisitato dal D. Lgs 27 dicembre 2002, n. 302 e integrato dal D. Lgs 27 dicembre 2004, n.330 che in attuazione della Legge 27 ottobre 2003, n. 290 ha dettato norme speciali relative alle infrastrutture lineari energetiche. Il nuovo Testo unico ha riunito in un unico atto normativo tutte le disposizioni prima sparse su circa un centinaio di leggi e regolamenti, abrogando la risalente ma fondamentale legge 25 giugno 1865, n° 2359. L'articolo 42, terzo comma della Costituzione della Repubblica italiana e l'articolo 834 del codice civile stabiliscono che la proprietà privata può essere espropriata per pubblica utilità. Il fondamento costituzionale dell'espropriabilità è ancora più chiaro se si legge l'articolo 42, terzo comma in combinato disposto con l'Art. 2, che sottopone tutti i cittadini a "doveri inderogabili di solidarietà politica, economica e sociale". In virtù di questi doveri e della tutela e garanzia data alla proprietà privata si prevede che il privato che subisce il provvedimento espropriativo debba ottenere un indennizzo e non un risarcimento. Il bene

---

espropriato passa in capo alla pubblica amministrazione per ragioni di pubblica utilità, cioè nel perseguimento di un interesse pubblico, ovvero della collettività organizzata di cui anche l'espropriato fa parte.

Il procedimento autorizzatorio di cui all'art. 12, D. Lgs. 387/2003 e gli effetti dell'autorizzazione unica ottenuta dopo opportuna conferenza dei servizi, comportano la dichiarazione di pubblica utilità degli interventi previsti a progetto, ai sensi degli artt. 52-quater "Disposizioni generali in materia di conformità urbanistica, apposizione del vincolo preordinato all'esproprio e pubblica utilità" e 52-quinquies "Disposizioni particolari per le infrastrutture lineari energetiche facenti parte delle reti energetiche nazionali" del D.P.R. 327/2001. Ne consegue che le aree scelte per la realizzazione dell'impianto risultano disponibili a norma di legge.

## ***INDENNITA'***

### ***Indennità di esproprio***

Per il calcolo delle indennità dovute agli immobili interessati dal PPE sarà fatto riferimento alle norme contenute nel Testo Unico Espropri approvato con DPR 8 giugno 2001 n. 327 come modificato dal D.Lgs 27/12/2002 n. 302, nonché dalla Legge 244/2007 (Legge Finanziaria) la quale in applicazione dell'art. 834 del Codice Civile e delle ultime sentenze della Corte Costituzionale, stabilisce il pagamento di una giusta indennità, indennità riconducibile al valore venale del bene determinato sulla base delle effettive caratteristiche dello stesso al momento della cessione o alla data di emanazione del decreto.

Perciò si prevede per l'esproprio un'indennità commisurata pari al **VALORE VENALE DEL BENE**.

### ***Indennità di asservimento elettrodotto***

Per tale servitù si prevede ***un'indennità pari al 25% del valore determinato***

---

*per le aree in esproprio (valore venale del bene)*, oltre agli eventuali soprassuoli, per mancata produzione e/o danneggiamento delle colture agricole al momento dell'intervento.

#### ***Indennità di servitù di sorvolo***

Per tale servitù si prevede *un'indennità pari al 15% del valore determinato per le aree in esproprio (valore venale del bene)*, compensando ampiamente per il danno di rispetto causato dalla realizzazione dell'aerogeneratore.

#### ***Indennità di servitù di passaggio strade***

Per tale servitù si prevede *un'indennità pari al 80% del valore determinato per le aree in esproprio (valore venale del bene)*, oltre agli eventuali soprassuoli, per mancata produzione e/o danneggiamento delle colture agricole al momento dell'intervento.

#### ***Occupazione temporanea***

Per tale servitù si prevede *un'indennità pari a 1/12 del valore determinato per le aree in esproprio (valore venale del bene)*.

### ***VALORE VENALE DEI TERRENI***

Il valore di mercato di un bene è il valore che con ogni probabilità si potrebbe realizzare in una libera contrattazione di compravendita su un determinato mercato e in un dato momento. Ovviamente tale valutazione è possibile solo se esiste un mercato del bene da stimare e il giudizio di stima risulterà tanto più obiettivo e verosimile quanto maggiore sarà l'estensione di quel particolare mercato e quanto più frequenti saranno gli scambi all'interno di esso.

Per la stima del valore di mercato delle aree da espropriare occorre

---

considerare le caratteristiche intrinseche (ubicazione, configurazione planimetrica, esistenza di un accesso agevole o meno) ed estrinseche (condizioni del mercato locale, appetibilità della zona e caratteristiche ambientali, vincoli, caratteristiche ubicazionali) delle aree che concorrono nella formazione di tale valore.

Da indagini effettuate circa i prezzi praticati nelle zone di riferimento per immobili simili, dopo aver assunto informazioni presso gli uffici finanziari (Agenzia del Territorio di Foggia) e presso operatori del settore (Agenzie Immobiliari), nonché avvalendosi della approfondita conoscenza del territorio e dell'esperienza personale, si è giunti a stimare i terreni così come riportato nella seguente tabella:

#### ORSARA DI PUGLIA

<i><b>QUALITA'</b></i>	<i><b>VALORE VENALE (€/Ha)</b></i>
<b>Pascolo</b>	<b>4306 €/Ha</b>
<b>Seminativo</b>	<b>15912 €/Ha</b>
<b>Bosco Ceduo</b>	<b>6116 €/Ha</b>
<b>Vigneto</b>	<b>18096 €/Ha</b>
<b>Uliveto</b>	<b>28578 €/Ha</b>
<b>Seminativo Arborato</b>	<b>25584 €/Ha</b>
<b>Seminativo Irriguo</b>	<b>29016 €/Ha</b>

#### TROIA

<i><b>QUALITA'</b></i>	<i><b>VALORE VENALE (€/Ha)</b></i>
<b>Seminativo</b>	<b>34008 €/Ha</b>
<b>uliveto</b>	<b>38064 €/Ha</b>
<b>vigneto</b>	<b>32074 €/Ha</b>
<b>pascolo</b>	<b>5304 €/Ha</b>

Secondo altra ricerca eseguita dall'Università di Salerno e riportata nel testo EXEO "La nuova indennità di esproprio per le aree non edificabili", la media aritmetica del rapporto fra i valori venali ed i V.A.M. è pari a 2,71, la moda è pari a 2,44.

In media, quindi, i valori venali sono statisticamente circa  $(1,68 + 2,44) : 2 = 2,06$  volte i V.A.M..

Assumendo tale criterio avremo valori perfettamente in linea con quelli stimati.

---

DITTA	COMUNE	DATI CATASTALI					INDENNITA'							Uso	WTG
		FG.	P.LLA	SUP. INTER. (MQ)	CATASTO TERRENI		Valore di Mercato (€/mq)	Superficie interessata mq	esproprio	occupazione temporanea	Servitù aerea	Servitù passaggio strade	Asservimento elettrodotto		
					qualità	cl.	A	B	AxB	AxBx1/12	AxBx15%	AxBx80%	AxBx25%		
PELOSO PAOLO (CF PLSPLA68E25G125J) nato a ORSARA DI PUGLIA (FG) il 25/05/1968 Diritto di: Proprieta' per 1/1	G125	19	122	520	pascolo	2	€ 0.43	520			€ 33.59			SORVOLO	2
1. PELOSI MICHELE (CF PLSMHL51A20G125B) nato a ORSARA DI PUGLIA (FG) il 20/01/1951 Diritto di: Proprieta' per 1/2 2. PELOSI PIETRO (CF PLSPTR41B02G125E) nato a ORSARA DI PUGLIA (FG) il 02/02/1941 Diritto di: Proprieta' per 1/2	G125	19	131	2712	seminativo	3	€ 1.59	2712			€ 647.30			SORVOLO	2
1. PELOSI MICHELE (CF PLSMHL51A20G125B) nato a ORSARA DI PUGLIA (FG) il 20/01/1951 Diritto di: Proprieta' per 1/2 2. PELOSI PIETRO (CF PLSPTR41B02G125E) nato a ORSARA DI PUGLIA (FG) il 02/02/1941 Diritto di: Proprieta' per 1/2	G125	19	118	35	seminativo	3	€ 1.59	35			€ 8.35			SORVOLO	2
1. PELOSI MICHELE (CF PLSMHL51A20G125B) nato a ORSARA DI PUGLIA (FG) il 20/01/1951 Diritto di: Proprieta' per 1/4 2. PELOSI PIETRO (CF PLSPTR41B02G125E) nato a ORSARA DI PUGLIA (FG) il 02/02/1941 Diritto di: Proprieta' per 1/4 3. PELOSO DOMENICO (CF PLSDNC46E01G125S) nato a ORSARA DI PUGLIA (FG) il 01/05/1946 Diritto di: Proprieta' per 1/4 4. PELOSO GIUSEPPE (CF PLSGPP61R06G125G) nato a ORSARA DI PUGLIA (FG) il 06/10/1961 Diritto di: Proprieta' per 1/4	G125	19	132	3462	pascolo	2	€ 0.43	3462			€ 223.61			SORVOLO	2
1. LOFFREDO ANTONIA (CF LFFNTN16P60G125V) nata a ORSARA DI PUGLIA (FG) il 20/09/1916 Diritto di: Usufrutto per 1000/1000 2. PELOSO DOMENICO (CF PLSDNC46E01G125S) nato a ORSARA DI PUGLIA (FG) il 01/05/1946 Diritto di: Nuda proprieta' per 1000/1000	G125	19	119	75	seminativo	3	€ 1.59	75		€ 9.95				OCC. TEMP.	2
1. LOFFREDO ANTONIA (CF LFFNTN16P60G125V) nata a ORSARA DI PUGLIA (FG) il 20/09/1916 Diritto di: Usufrutto per 1000/1000 2. PELOSO DOMENICO (CF PLSDNC46E01G125S) nato a ORSARA DI PUGLIA (FG) il 01/05/1946 Diritto di: Nuda proprieta' per 1000/1000	G125	19	119	3981	seminativo	3	€ 0.43	3981			€ 257.13			SORVOLO	2



1. PELOSI MICHELE (CF PLSMHL51A20G125B) nato a ORSARA DI PUGLIA (FG) il 20/01/1951 Diritto di: Proprieta' per 1/4 2. PELOSI PIETRO (CF PLSPTR41B02G125E) nato a ORSARA DI PUGLIA (FG) il 02/02/1941 Diritto di: Proprieta' per 1/4 3. PELOSO DOMENICO (CF PLSDNC46E01G125S) nato a ORSARA DI PUGLIA (FG) il 01/05/1946 Diritto di: Proprieta' per 1/4 4. PELOSO GIUSEPPE (CF PLSGPP61R06G125G) nato a ORSARA DI PUGLIA (FG) il 06/10/1961 Diritto di: Proprieta' per 1/4	G125	19	132	610	pascolo	2	€0.43	610		€21.89				OCC. TEMP.	2
1. PELOSI MICHELE (CF PLSMHL51A20G125B) nato a ORSARA DI PUGLIA (FG) il 20/01/1951 Diritto di: Proprieta' per 1/2 2. PELOSI PIETRO (CF PLSPTR41B02G125E) nato a ORSARA DI PUGLIA (FG) il 02/02/1941 Diritto di: Proprieta' per 1/2	G125	19	131	32	seminativo	3	€1.59	32		€4.24				OCC. TEMP.	2
1. PELOSI MICHELE (CF PLSMHL51A20G125B) nato a ORSARA DI PUGLIA (FG) il 20/01/1951 Diritto di: Proprieta' per 1/2 2. PELOSI PIETRO (CF PLSPTR41B02G125E) nato a ORSARA DI PUGLIA (FG) il 02/02/1941 Diritto di: Proprieta' per 1/2	G125	32	230	5138	seminativo	4	€1.59	5138			€1,226.34			SORVOLO	2
1. PELOSI MICHELE (CF PLSMHL51A20G125B) nato a ORSARA DI PUGLIA (FG) il 20/01/1951 Diritto di: Proprieta' per 1/2 2. PELOSI PIETRO (CF PLSPTR41B02G125E) nato a ORSARA DI PUGLIA (FG) il 02/02/1941 Diritto di: Proprieta' per 1/2	G125	32	230	3805	seminativo	4	€1.59	3805		€504.54				OCC. TEMP.	2
1. PELOSI MICHELE (CF PLSMHL51A20G125B) nato a ORSARA DI PUGLIA (FG) il 20/01/1951 Diritto di: Proprieta' per 1/2 2. PELOSI PIETRO (CF PLSPTR41B02G125E) nato a ORSARA DI PUGLIA (FG) il 02/02/1941 Diritto di: Proprieta' per 1/2	G125	32	230	3448	seminativo	4	€1.59	3448	€5,486.46					ESPROPRIO	2
1. PELOSI MICHELE (CF PLSMHL51A20G125B) nato a ORSARA DI PUGLIA (FG) il 20/01/1951 Diritto di: Proprieta' per 1/2 2. PELOSI PIETRO (CF PLSPTR41B02G125E) nato a ORSARA DI PUGLIA (FG) il 02/02/1941 Diritto di: Proprieta' per 1/2	G125	32	231	6211	seminativo	4	€1.59	6211	€9,882.94					ESPROPRIO	2
1. PELOSI MICHELE (CF PLSMHL51A20G125B) nato a ORSARA DI PUGLIA (FG) il 20/01/1951 Diritto di: Proprieta' per 1/2 2. PELOSI PIETRO (CF PLSPTR41B02G125E) nato a ORSARA DI PUGLIA (FG) il 02/02/1941 Diritto di: Proprieta' per 1/2	G125	32	231	1030	seminativo	4	€1.59	1030			€245.84			SORVOLO	2

1. PELOSI MICHELE (CF PLSMHL51A20G125B) nato a ORSARA DI PUGLIA (FG) il 20/01/1951 Diritto di: Proprieta' per 1/2 2. PELOSI PIETRO (CF PLSPTR41B02G125E) nato a ORSARA DI PUGLIA (FG) il 02/02/1941 Diritto di: Proprieta' per 1/2	G125	32	231	3070	seminativo	4	€1.59	3070		€407.08				OCC. TEMP.	2
1. AQUILINO ANTONIO (CF QLNNTN60M09G125W) nato a ORSARA DI PUGLIA (FG) il 09/08/1960 Diritto di: Proprieta' per 315136/778408 2. DEL SONNO MICHELE (CF DLSMHL69C25F952U) nato a NOVARA (NO) il 25/03/1969 Diritto di: Proprieta' per 125/1000 bene personale 3. LOFFREDO ANTONIA (CF LFFNTN23H42G125N) nata a ORSARA DI PUGLIA (FG) il 02/06/1923 Diritto di: Proprieta' per 97301/778408 4. LOFFREDO ANTONIO (CF LFFNTN30R27G125N) nato a ORSARA DI PUGLIA (FG) il 27/10/1930 Diritto di: Proprieta' per 97301/778408 5. LOFFREDO MICHELE ARCANGELO (CF LFFMHL35M08G125C) nato a ORSARA DI PUGLIA (FG) il 08/08/1935 Diritto di: Proprieta' per 97301/778408 6. LOFFREDO ROCCHINA (CF LFFRCH21L62G125P) nata a ORSARA DI PUGLIA (FG) il 22/07/1921 Diritto di: Proprieta' per 97301/778408 7. PELOSO MICHELINA (CF PLSMHL72E42D643C) nata a FOGGIA (FG) il 02/05/1972 Diritto di: Proprieta' per 74068/778408	G125	32	67	6076	seminativo	4	€1.59	6076		€1,450.22				SORVOLO	3
1. AQUILINO ANTONIO (CF QLNNTN60M09G125W) nato a ORSARA DI PUGLIA (FG) il 09/08/1960 Diritto di: Proprieta' per 315136/778408 2. DEL SONNO MICHELE (CF DLSMHL69C25F952U) nato a NOVARA (NO) il 25/03/1969 Diritto di: Proprieta' per 125/1000 bene personale 3. LOFFREDO ANTONIA (CF LFFNTN23H42G125N) nata a ORSARA DI PUGLIA (FG) il 02/06/1923 Diritto di: Proprieta' per 97301/778408 4. LOFFREDO ANTONIO (CF LFFNTN30R27G125N) nato a ORSARA DI PUGLIA (FG) il 27/10/1930 Diritto di: Proprieta' per 97301/778408 5. LOFFREDO MICHELE ARCANGELO (CF LFFMHL35M08G125C) nato a ORSARA DI PUGLIA (FG) il 08/08/1935 Diritto di: Proprieta' per 97301/778408 6. LOFFREDO ROCCHINA (CF LFFRCH21L62G125P) nata a ORSARA DI PUGLIA (FG) il 22/07/1921 Diritto di: Proprieta' per 97301/778408 7. PELOSO MICHELINA (CF PLSMHL72E42D643C) nata a FOGGIA (FG) il 02/05/1972 Diritto di: Proprieta' per 74068/778408	G125	32	67	709	seminativo	4	€1.59	709		€94.01				OCC. TEMP.	3

1. AQUILINO ANTONIO (CF QLNNTN60M09G125W) nato a ORSARA DI PUGLIA (FG) il 09/08/1960 Diritto di: Proprieta' per 315136/778408 2. DEL SONNO MICHELE (CF DLSMHL69C25F952U) nato a NOVARA (NO) il 25/03/1969 Diritto di: Proprieta' per 125/1000 bene personale 3. LOFFREDO ANTONIA (CF LFFNTN23H42G125N) nata a ORSARA DI PUGLIA (FG) il 02/06/1923 Diritto di: Proprieta' per 97301/778408 4. LOFFREDO ANTONIO (CF LFFNTN30R27G125N) nato a ORSARA DI PUGLIA (FG) il 27/10/1930 Diritto di: Proprieta' per 97301/778408 5. LOFFREDO MICHELE ARCANGELO (CF LFFMHL35M08G125C) nato a ORSARA DI PUGLIA (FG) il 08/08/1935 Diritto di: Proprieta' per 97301/778408 6. LOFFREDO ROCCHINA (CF LFFRCH21L62G125P) nata a ORSARA DI PUGLIA (FG) il 22/07/1921 Diritto di: Proprieta' per 97301/778408 7. PELOSO MICHELINA (CF PLSMHL72E42D643C) nata a FOGGIA (FG) il 02/05/1972 Diritto di: Proprieta' per 74068/778408	G125	32	67	867	seminativo	4	€1.59	867	€1,379.57					ESPROPRIO	3
1. PELOSO MICHELINA (CF PLSMHL72E42D643C) nata a FOGGIA (FG) il 02/05/1972 Diritto di: Proprieta' per 1/1	G125	32	69	2018	seminativo	4	€1.59	2018			€481.66			SORVOLO	3
1. PELOSO MICHELINA (CF PLSMHL72E42D643C) nata a FOGGIA (FG) il 02/05/1972 Diritto di: Proprieta' per 1/1	G125	32	69	178	seminativo	4	€1.59	178	€23.60					OCC. TEMP.	3
1. PELOSO MICHELINA (CF PLSMHL72E42D643C) nata a FOGGIA (FG) il 02/05/1972 Diritto di: Proprieta' per 1/1	G125	32	69	294	seminativo	4	€1.59	294	€467.81					ESPROPRIO	3
1. PELOSO MICHELINA (CF PLSMHL72E42D643C) nata a FOGGIA (FG) il 02/05/1972 Diritto di: Proprieta' per 1/1 bene personale	G125	32	39	6218	seminativo	4	€1.59	6218			€1,484.11			SORVOLO	3
1. PELOSO MICHELINA (CF PLSMHL72E42D643C) nata a FOGGIA (FG) il 02/05/1972 Diritto di: Proprieta' per 1/1 bene personale	G125	32	39	1259	seminativo	4	€1.59	1259	€166.94					OCC. TEMP.	3
1. PELOSO MICHELINA (CF PLSMHL72E42D643C) nata a FOGGIA (FG) il 02/05/1972 Diritto di: Proprieta' per 1/1 bene personale	G125	32	39	779	seminativo	4	€1.59	779	€1,239.54					ESPROPRIO	3
1. AQUILINO DOMENICO (CF QLNDNC66B09G125V) nato a ORSARA DI PUGLIA (FG) il 09/02/1966 Diritto di: Proprieta' proprieta' per 1/1	G125	32	76	1446	seminativo	4	€1.59	1446			€345.13			SORVOLO	3

1. DEL PRIORE MICHELE (CF DLPMLH36A14G125C) nato a ORSARA DI PUGLIA (FG) il 14/01/1936 Diritto di: Proprieta' per 900/36001) 2. PALUMBO ANTONIO (CF PLMNTN73E24G131R) nato a ORTA NOVA (FG) il 24/05/1973 Diritto di: Proprieta' per 53/3600 3. PALUMBO DONATO (CF PLMDNT64P04G131K) nato a ORTA NOVA (FG) il 04/09/1964 Diritto di: Proprieta' per 53/3600 4. PALUMBO MICHELE (CF PLMMHL64P04G131I) nato a ORTA NOVA (FG) il 04/09/1964 Diritto di: Proprieta' per 53/3600 5. PALUMBO ROCCO (CF PLMRCC63L12G131P) nato a ORTA NOVA (FG) il 12/07/1963 Diritto di: Proprieta' per 53/3600 6. PALUMBO TERESA (CF PLMTRS62A47G131V) nata a ORTA NOVA (FG) il 07/01/1962 Diritto di: Proprieta' per 8/3600 7. WURSTER WALTRAUT (CF WRSWTR46M61Z112S) nata in GERMANIA (EE) il 21/08/1946 Diritto di: Proprieta' per 1580/3600 8. DEL PRIORE GAETANO (CF DLPGTN54A08G125I) nato a ORSARA DI PUGLIA (FG) il 08/01/1954 Diritto di: Proprieta' per 1/4	G125	32	7	4348	seminativo	4	€	1.59	4348		€	1,037.78			SORVOLO	3
1. DEL PRIORE MICHELE (CF DLPMLH36A14G125C) nato a ORSARA DI PUGLIA (FG) il 14/01/1936 Diritto di: Proprieta' per 900/36001) 2. PALUMBO ANTONIO (CF PLMNTN73E24G131R) nato a ORTA NOVA (FG) il 24/05/1973 Diritto di: Proprieta' per 53/3600 3. PALUMBO DONATO (CF PLMDNT64P04G131K) nato a ORTA NOVA (FG) il 04/09/1964 Diritto di: Proprieta' per 53/3600 4. PALUMBO MICHELE (CF PLMMHL64P04G131I) nato a ORTA NOVA (FG) il 04/09/1964 Diritto di: Proprieta' per 53/3600 5. PALUMBO ROCCO (CF PLMRCC63L12G131P) nato a ORTA NOVA (FG) il 12/07/1963 Diritto di: Proprieta' per 53/3600 6. PALUMBO TERESA (CF PLMTRS62A47G131V) nata a ORTA NOVA (FG) il 07/01/1962 Diritto di: Proprieta' per 8/3600 7. WURSTER WALTRAUT (CF WRSWTR46M61Z112S) nata in GERMANIA (EE) il 21/08/1946 Diritto di: Proprieta' per 1580/3600 8. DEL PRIORE GAETANO (CF DLPGTN54A08G125I) nato a ORSARA DI PUGLIA (FG) il 08/01/1954 Diritto di: Proprieta' per 1/4	G125	32	7	4529	seminativo	4	€	1.59	4529	€	600.55				OCC. TEMP.	3

1. DEL PRIORE MICHELE (CF DLPMHL36A14G125C) nato a ORSARA DI PUGLIA (FG) il 14/01/1936 Diritto di: Proprieta' per 900/36001) 2. PALUMBO ANTONIO (CF PLMNTN73E24G131R) nato a ORTA NOVA (FG) il 24/05/1973 Diritto di: Proprieta' per 53/3600 3. PALUMBO DONATO (CF PLMDNT64P04G131K) nato a ORTA NOVA (FG) il 04/09/1964 Diritto di: Proprieta' per 53/3600 4. PALUMBO MICHELE (CF PLMMHL64P04G131I) nato a ORTA NOVA (FG) il 04/09/1964 Diritto di: Proprieta' per 53/3600 5. PALUMBO ROCCO (CF PLMRCC63L12G131P) nato a ORTA NOVA (FG) il 12/07/1963 Diritto di: Proprieta' per 53/3600 6. PALUMBO TERESA (CF PLMTRS62A47G131V) nata a ORTA NOVA (FG) il 07/01/1962 Diritto di: Proprieta' per 8/3600 7. WURSTER WALTRAUT (CF WRSWTR46M61Z112S) nata in GERMANIA (EE) il 21/08/1946 Diritto di: Proprieta' per 1580/3600 8. DEL PRIORE GAETANO (CF DLPGTN54A08G125I) nato a ORSARA DI PUGLIA (FG) il 08/01/1954 Diritto di: Proprieta' per 1/4	G125	32	7	8259	seminativo	4	€1.59	8259	€13,141.72					ESPROPRIO	3
1. PELOSI MICHELE (CF PLSMHL51A20G125B) nato a ORSARA DI PUGLIA (FG) il 20/01/1951 Diritto di: Proprieta' per 1/2 2. PELOSI PIETRO (CF PLSPTR41B02G125E) nato a ORSARA DI PUGLIA (FG) il 02/02/1941 Diritto di: Proprieta' per 1/2	G125	32	232	510	seminativo	4	€1.59	510	€67.63					OCC. TEMP.	3
1. PELOSI MICHELE (CF PLSMHL51A20G125B) nato a ORSARA DI PUGLIA (FG) il 20/01/1951 Diritto di: Proprieta' per 1/2 2. PELOSI PIETRO (CF PLSPTR41B02G125E) nato a ORSARA DI PUGLIA (FG) il 02/02/1941 Diritto di: Proprieta' per 1/2	G125	32	232	182	seminativo	4	€1.59	182	€289.60					ESPROPRIO	3
1. LOFFREDO ANTONIA (CF LFFNTN16P60G125V) nata a ORSARA DI PUGLIA (FG) il 20/09/1916 Diritto di: Usufrutto per 1000/1000 2. PELOSO DOMENICO (CF PLSDNC46E01G125S) nato a ORSARA DI PUGLIA (FG) il 01/05/1946 Diritto di: Nuda proprieta' per 1000/1000	G125	32	97	448	bosco ceduo	2	€0.61	448	€22.83					OCC. TEMP.	3
1. PELOSO GIUSEPPE (CF PLSGPP61R06G125G) nato a ORSARA DI PUGLIA (FG) il 06/10/1961 Diritto di: Proprieta' per 1/1 in regime di comunione dei beni	G125	32	99	28	seminativo	4	€1.59	28	€44.55					ESPROPRIO	3
1. PELOSO GIUSEPPE (CF PLSGPP61R06G125G) nato a ORSARA DI PUGLIA (FG) il 06/10/1961 Diritto di: Proprieta' per 1/1 in regime di comunione dei beni	G125	32	99	463	seminativo	4	€1.59	463	€61.39					OCC. TEMP.	3

1. LOFFREDO ANTONIA (CF LFFNTN16P60G125V) nata a ORSARA DI PUGLIA (FG) il 20/09/1916 Diritto di: Usufrutto per 1000/1000 2. PELOSO DOMENICO (CF PLSDNC46E01G125S) nato a ORSARA DI PUGLIA (FG) il 01/05/1946 Diritto di: Nuda proprieta' per 1000/1000	G125	32	103	981	seminativo	4	€1.59	981	€1.560.97					ESPROPRIO	3
1. LOFFREDO ANTONIA (CF LFFNTN16P60G125V) nata a ORSARA DI PUGLIA (FG) il 20/09/1916 Diritto di: Usufrutto per 1000/1000 2. PELOSO DOMENICO (CF PLSDNC46E01G125S) nato a ORSARA DI PUGLIA (FG) il 01/05/1946 Diritto di: Nuda proprieta' per 1000/1000	G125	32	103	882	seminativo	4	€1.59	882	€116.95					OCC. TEMP.	3
1. LOFFREDO ANTONIA (CF LFFNTN16P60G125V) nata a ORSARA DI PUGLIA (FG) il 20/09/1916 Diritto di: Usufrutto per 1000/1000 2. PELOSO DOMENICO (CF PLSDNC46E01G125S) nato a ORSARA DI PUGLIA (FG) il 01/05/1946 Diritto di: Nuda proprieta' per 1000/1000	G125	32	104	176	bosco ceduo	2	€0.61	176	€107.64					ESPROPRIO	3
1. LOFFREDO ANTONIA (CF LFFNTN16P60G125V) nata a ORSARA DI PUGLIA (FG) il 20/09/1916 Diritto di: Usufrutto per 1000/1000 2. PELOSO DOMENICO (CF PLSDNC46E01G125S) nato a ORSARA DI PUGLIA (FG) il 01/05/1946 Diritto di: Nuda proprieta' per 1000/1000	G125	32	104	130	bosco ceduo	2	€0.61	130	€6.63					OCC. TEMP.	3
1. PELOSI ANTONIA (CF PLSNTN44D54G125R) nata a ORSARA DI PUGLIA (FG) il 14/04/1944 Diritto di: Proprieta' per 6/54 2. PELOSI MICHELE (CF PLSMHL51A20G125B) nato a ORSARA DI PUGLIA (FG) il 20/01/1951 Diritto di: Proprieta' per 6/54 3. PELOSI PIETRO (CF PLSPTR41B02G125E) nato a ORSARA DI PUGLIA (FG) il 02/02/1941 Diritto di: Proprieta' per 6/54 4. PELOSO DOMENICO (CF PLSDNC46E01G125S) nato a ORSARA DI PUGLIA (FG) il 01/05/1946 Diritto di: Proprieta' per 9/54 5. PELOSO GIUSEPPE (CF PLSGPP61R06G125G) nato a ORSARA DI PUGLIA (FG) il 06/10/1961 Diritto di: Proprieta' per 27/54	G125	32	101	58	bosco ceduo	2	€0.61	58	€35.47					ESPROPRIO	3

1. PELOSI ANTONIA (CF PLSNTN44D54G125R) nata a ORSARA DI PUGLIA (FG) il 14/04/1944 Diritto di: Proprieta' per 6/54 2. PELOSI MICHELE (CF PLSMHL51A20G125B) nato a ORSARA DI PUGLIA (FG) il 20/01/1951 Diritto di: Proprieta' per 6/54 3. PELOSI PIETRO (CF PLSPTR41B02G125E) nato a ORSARA DI PUGLIA (FG) il 02/02/1941 Diritto di: Proprieta' per 6/54 4. PELOSO DOMENICO (CF PLSDNC46E01G125S) nato a ORSARA DI PUGLIA (FG) il 01/05/1946 Diritto di: Proprieta' per 9/54 5. PELOSO GIUSEPPE (CF PLSGPP61R06G125G) nato a ORSARA DI PUGLIA (FG) il 06/10/1961 Diritto di: Proprieta' per 27/54	G125	32	101	54	bosco ceduo	2	€0.61	54	€2.75				OCC. TEMP.	3
1. LOFFREDO ANTONIA (CF LFFNTN16P60G125V) nata a ORSARA DI PUGLIA (FG) il 20/09/1916 Diritto di: Usufrutto per 1000/1000 2. PELOSO DOMENICO (CF PLSDNC46E01G125S) nato a ORSARA DI PUGLIA (FG) il 01/05/1946 Diritto di: Nuda proprieta' per 1000/1000	G125	32	105	40	bosco ceduo	2	€0.61	40	€24.46				ESPROPRIO	3
1. LOFFREDO ANTONIA (CF LFFNTN16P60G125V) nata a ORSARA DI PUGLIA (FG) il 20/09/1916 Diritto di: Usufrutto per 1000/1000 2. PELOSO DOMENICO (CF PLSDNC46E01G125S) nato a ORSARA DI PUGLIA (FG) il 01/05/1946 Diritto di: Nuda proprieta' per 1000/1000	G125	32	105	73	bosco ceduo	2	€0.61	73	€3.72				OCC. TEMP.	3
1. PELOSO GIUSEPPE (CF PLSGPP61R06G125G) nato a ORSARA DI PUGLIA (FG) il 06/10/1961 Diritto di: Proprieta' per 1/1 in regime di comunione dei beni	G125	32	110	1599	seminativo	4	€1.59	1599	€2,544.33				ESPROPRIO	3
1. PELOSO GIUSEPPE (CF PLSGPP61R06G125G) nato a ORSARA DI PUGLIA (FG) il 06/10/1961 Diritto di: Proprieta' per 1/1 in regime di comunione dei beni	G125	32	110	1445	seminativo	4	€1.59	1445	€191.61				OCC. TEMP.	3
1. PELOSI MICHELE (CF PLSMHL51A20G125B) nato a ORSARA DI PUGLIA (FG) il 20/01/1951 Diritto di: Proprieta' per 1/1	G125	32	114	1062	bosco ceduo	2	€1.59	1062	€1,689.85				ESPROPRIO	3
1. PELOSI MICHELE (CF PLSMHL51A20G125B) nato a ORSARA DI PUGLIA (FG) il 20/01/1951 Diritto di: Proprieta' per 1/1	G125	32	114	549	bosco ceduo	2	€1.59	549	€72.80				OCC. TEMP.	3
Comune di ORSARA DI PUGLIA (G125) (FG)  Foglio 32 Particella 131	G125	32	131	381	seminativo	4	€1.59	381	CONVENZIONE					3
Comune di ORSARA DI PUGLIA (G125) (FG)  Foglio 32 Particella 131	G125	32	131	253	seminativo	4	€1.59	253	CONVENZIONE					3

1. PELOSI MICHELE (CF PLSMHL51A20G125B) nato a ORSARA DI PUGLIA (FG) il 20/01/1951 Diritto di: Proprieta' per 1/2 2. PELOSI PIETRO (CF PLSPTR41B02G125E) nato a ORSARA DI PUGLIA (FG) il 02/02/1941 Diritto di: Proprieta' per 1/2	G125	32	5	48	uliveto	2	€2.86	48	€137.18					ESPROPRIO	3
1. PELOSI MICHELE (CF PLSMHL51A20G125B) nato a ORSARA DI PUGLIA (FG) il 20/01/1951 Diritto di: Proprieta' per 1/2 2. PELOSI PIETRO (CF PLSPTR41B02G125E) nato a ORSARA DI PUGLIA (FG) il 02/02/1941 Diritto di: Proprieta' per 1/2	G125	32	5	72	uliveto	2	€2.86	72		€17.15				OCC. TEMP.	3
1. PELOSI MICHELE (CF PLSMHL51A20G125B) nato a ORSARA DI PUGLIA (FG) il 20/01/1951 Diritto di: Proprieta' per 1000/1000	G125	32	159	15	uliveto	2	€2.86	15		€3.57				OCC. TEMP.	3
1. COMUNE DI ORSARA DI PUGLIA (CF 80002200717) Sede in ORSARA DI PUGLIA (FG) Diritto di: Diritto del concedente per 1/1 2. DEL SASSO ANTONIA FU MICHELE MARITATA TREVISANO Diritto di: Enfiteusi per 1/5 (deriva dall'atto 1) 3. DEL SONNO DOMENICO (CF DLSDNC67A05G125I) nato a ORSARA DI PUGLIA (FG) il 05/01/1867 Diritto di: Enfiteusi per 1/5 (deriva dall'atto 1) 4. DEL SONNO LUCIA (CF DLSLCU42C56G125T) nata a ORSARA DI PUGLIA (FG) il 16/03/1942 Diritto di: Enfiteusi per 1/5 (deriva dall'atto 1) 5. DEL SONNO MICHELE (CF DLSMHL11M02G125L) nato a ORSARA DI PUGLIA (FG) il 02/08/1911 Diritto di: Enfiteusi per 1/5 (deriva dall'atto 1) 6. DEL SONNO PIETRO (CF DLSPTR09R27G125E) nato a ORSARA DI PUGLIA (FG) il 27/10/1909 Diritto di: Enfiteusi per 1/5 (deriva dall'atto 1) 7. PALAZZO ANGELA (CF PLZNGL77A71G125Z)a) nata a ORSARA DI PUGLIA (FG) il 31/01/1877 Diritto di: Usufrutto per 1/1 (deriva dall'atto 1)	G125	32	32	856	seminativo	4	€1.59	856	CONVENZIONE						3



1. COMUNE DI ORSARA DI PUGLIA (CF 80002200717) Sede in ORSARA DI PUGLIA (FG) Diritto di: Diritto del concedente per 1/1 2. DEL SASSO ANTONIA FU MICHELE MARITATA TREVISANO Diritto di: Enfiteusi per 1/5 (deriva dall'atto 1) 3. DEL SONNO DOMENICO (CF DLSDNC67A05G125I) nato a ORSARA DI PUGLIA (FG) il 05/01/1867 Diritto di: Enfiteusi per 1/5 (deriva dall'atto 1) 4. DEL SONNO LUCIA (CF DLSLCU42C56G125T) nata a ORSARA DI PUGLIA (FG) il 16/03/1942 Diritto di: Enfiteusi per 1/5 (deriva dall'atto 1) 5. DEL SONNO MICHELE (CF DLSMHL11M02G125L) nato a ORSARA DI PUGLIA (FG) il 02/08/1911 Diritto di: Enfiteusi per 1/5 (deriva dall'atto 1) 6. DEL SONNO PIETRO (CF DLSPTR09R27G125E) nato a ORSARA DI PUGLIA (FG) il 27/10/1909 Diritto di: Enfiteusi per 1/5 (deriva dall'atto 1) 7. PALAZZO ANGELA (CF PLZNGL77A71G125Z)a) nata a ORSARA DI PUGLIA (FG) il 31/01/1877 Diritto di: Usufrutto per 1/1 (deriva dall'atto 1)	G125	32	32	737	seminativo	4	€1.59	737	CONVENZIONE						3
1. PELOSI MICHELE (CF PLSMHL51A20G125B) nato a ORSARA DI PUGLIA (FG) il 20/01/1951 Diritto di: Proprieta' per 1/2 2. PELOSI PIETRO (CF PLSPTR41B02G125E) nato a ORSARA DI PUGLIA (FG) il 02/02/1941 Diritto di: Proprieta' per 1/2	G125	32	5	35	seminativo	4	€1.59	35	€55.69					ESPROPRIO	3
1. PELOSI MICHELE (CF PLSMHL51A20G125B) nato a ORSARA DI PUGLIA (FG) il 20/01/1951 Diritto di: Proprieta' per 1/2 2. PELOSI PIETRO (CF PLSPTR41B02G125E) nato a ORSARA DI PUGLIA (FG) il 02/02/1941 Diritto di: Proprieta' per 1/2	G125	32	5	409	uliveto	2	€2.86	409		€97.41				OCC. TEMP.	3
1. LOFFREDO MARIA LEONARDA (CF LFFMLN23S53G125A) nata a ORSARA DI PUGLIA (FG) il 13/11/1923 Diritto di: Proprieta' per 100/200 2. NICOLO' MICHELE (CF NCLMHL48D12G125N) nato a ORSARA DI PUGLIA (FG) il 12/04/1948 Diritto di: Proprieta' per 100/200	G125	32	59	1369	seminativo	4	€1.59	1369	€2,178.35					ESPROPRIO	3
1. LOFFREDO MARIA LEONARDA (CF LFFMLN23S53G125A) nata a ORSARA DI PUGLIA (FG) il 13/11/1923 Diritto di: Proprieta' per 100/200 2. NICOLO' MICHELE (CF NCLMHL48D12G125N) nato a ORSARA DI PUGLIA (FG) il 12/04/1948 Diritto di: Proprieta' per 100/200	G125	32	59	1293	seminativo	4	€1.59	1293		€171.45				OCC. TEMP.	3

1. LOFFREDO MARIA LEONARDA (CF LFFMLN23S53G125A) nata a ORSARA DI PUGLIA (FG) il 13/11/1923 Diritto di: Proprieta' per 100/200 2. NICOLO' MICHELE (CF NCLMHL48D12G125N) nato a ORSARA DI PUGLIA (FG) il 12/04/1948 Diritto di: Proprieta' per 100/200	G125	32	59	15	seminativo	4	€1.59	15					€5.97	ASS. ELETTR.	
1. ZULLO ANTONIO MICHELE (CF ZLLNNM61P29G125Q)  nato a ORSARA DI PUGLIA (FG) il 29/09/1961  Diritto di: Proprieta' per 1/1	G125	32	60	51	seminativo	4	€1.59	51					€20.29	ASS. ELETTR.	
Comune di ORSARA DI PUGLIA (G125) (FG)	G125	32	137	234	uliveto	2	€2.86	234	CONVENZIONE						
Comune di ORSARA DI PUGLIA (G125) (FG)	G125	32	36	147	uliveto	2	€2.86	147	CONVENZIONE						
1. PELOSI ROCCO (CF PLSRCC69E19G125W) nato a ORSARA DI PUGLIA (FG) il 19/05/1969 Diritto di: Proprieta' per 1000/1000 in regime di comunione dei beni	G125	32	37	104	seminativo	5	€1.59	104					€41.37	ASS. ELETTR.	
1. PELOSI ROCCO (CF PLSRCC69E19G125W) nato a ORSARA DI PUGLIA (FG) il 19/05/1969 Diritto di: Proprieta' per 1000/1000 in regime di comunione dei beni	G125	32	38	44	seminativo	3	€1.59	44					€17.50	ASS. ELETTR.	
1. CERICOLA ANNINA (CF CRCNNN46A41G125K) nata a ORSARA DI PUGLIA (FG) il 01/01/1946 Diritto di: Proprieta' per 1/2 in regime di comunione dei beni 2. PELOSI PIETRO (CF PLSPTR41B02G125E) nato a ORSARA DI PUGLIA (FG) il 02/02/1941 Diritto di: Proprieta' per 1/2 in regime di comunione dei beni	G125	33	23	226	seminativo	4	€1.59	226					€89.90	ASS. ELETTR.	
1. TERLIZZI DONATO ANTONIO (CF TRLDTN55S03G125T) nato a ORSARA DI PUGLIA (FG) il 03/11/1955 Diritto di: Proprieta' per 1/3 2. TERLIZZI GAETANO (CF TRLGTN59P02G125P) nato a ORSARA DI PUGLIA (FG) il 02/09/1959 Diritto di: Proprieta' per 1/3 3. TERLIZZI MARIA INCORONATA (CF TRLMNC53E46G125E) nata a ORSARA DI PUGLIA (FG) il 06/05/1953 Diritto di: Proprieta' per 1/3	G125	33	179	15	seminativo	4	€1.59	15					€5.97	ASS. ELETTR.	
1. ZULLO ANTONIO MICHELE (CF ZLLNNM61P29G125Q)  nato a ORSARA DI PUGLIA (FG) il 29/09/1961  Diritto di: Proprieta' per 1/2 bene personale 2. ZULLO ROCCO (CF ZLLRCC57R03G125O)  nato a ORSARA DI PUGLIA (FG) il 03/10/1957  Diritto di: Proprieta' per 1/2 bene personale	G125	33	24	122	seminativo	4	€1.59	122					€48.53	ASS. ELETTR.	

1. BUONASSISI TERESA (CF BNSTRS86M53G125Q)a nata a ORSARA DI PUGLIA (FG) il 13/08/1886 Diritto di: Proprieta' per 1/20 2. CASORIA ANTONIO (CF CSRNTN57C28G125I) nato a ORSARA DI PUGLIA (FG) il 28/03/1957 Diritto di: Proprieta' per 8/20 3. GAMBATESA LEONARDO (CF GMBLRD05R09G125B) nato a ORSARA DI PUGLIA (FG) il 09/10/1905 Diritto di: Proprieta' per 1/20 4. GUERRIERI MICHELINA (CF GRRMHL04H42G125C) nata a ORSARA DI PUGLIA (FG) il 02/06/1904 Diritto di: Proprieta' per 10/20	G125	33	25	150	seminativo	3	€1.59	150					€59.67	ASS. ELETTR.	
1. BUONASSISI TERESA (CF BNSTRS86M53G125Q)a nata a ORSARA DI PUGLIA (FG) il 13/08/1886 Diritto di: Proprieta' per 1/20 2. CASORIA ANTONIO (CF CSRNTN57C28G125I) nato a ORSARA DI PUGLIA (FG) il 28/03/1957 Diritto di: Proprieta' per 8/20 3. GAMBATESA LEONARDO (CF GMBLRD05R09G125B) nato a ORSARA DI PUGLIA (FG) il 09/10/1905 Diritto di: Proprieta' per 1/20 4. GUERRIERI MICHELINA (CF GRRMHL04H42G125C) nata a ORSARA DI PUGLIA (FG) il 02/06/1904 Diritto di: Proprieta' per 10/20	G125	33	25	1056	seminativo	3	€1.59	1056				€1,344.25		SERV. STRADE	
1. LOFFREDO ANGIOLINA (CF LFFNLN48P54G125D) nata a ORSARA DI PUGLIA (FG) il 14/09/1948 Diritto di: Proprieta' per 1/1	G125	23	79	845	seminativo	3	€1.59	845			€201.68			SORVOLO	5
1. LOFFREDO ANGIOLINA (CF LFFNLN48P54G125D) nata a ORSARA DI PUGLIA (FG) il 14/09/1948 Diritto di: Proprieta' per 1/1	G125	23	78	997	seminativo	4	€1.59	997			€237.96			SORVOLO	5
1. BELLUSCIO ANTONIO (CF BLLNTN39L19G125O) nato a ORSARA DI PUGLIA (FG) il 19/07/1939 Diritto di: Proprieta' per 1000/1000	G125	20	195	4376	seminativo	3	€1.59	4376			€1,044.46			SORVOLO	5
1. CIBELLI LUCIA (CF CBLLCU61M66D643A) nata a FOGGIA (FG) il 26/08/1961 Diritto di: Livellario per per 2/9 2. CIBELLI MARIA ROSARIA (CF CBLMRS56B59G125K) nata a ORSARA DI PUGLIA (FG) il 19/02/1956 Diritto di: Livellario per per 2/9 (deriva dall'atto 1) 3. COMUNE DI ORSARA DI PUGLIA Diritto di: Diritto del concedente (deriva dall'atto 1) 4. FERRARA DONATO nato a ORSARA DI PUGLIA (FG) il 18/01/1965 Diritto di: Livellario per per 2/9 (deriva dall'atto 1) 5. FERRARA MARIA DONATA (CF FRRMDN34T64G125B) nata a ORSARA DI PUGLIA (FG) il 24/12/1934 Diritto di: Livellario per per 3/9 (deriva dall'atto 1)	G125	20	165	4308	seminativo	2	€1.59	4308	CONVENZIONE						5

1. CIBELLI DONATELLA CONCETTA (CF CBLDTL76C62D643C) nata a FOGGIA (FG) il 22/03/1976 2. CIBELLI GIUSEPPE (CF CBLGPP85E02D643X) nato a FOGGIA (FG) il 02/05/1985 Diritto di: Proprieta' per 9/18 (deriva dall'atto 1) 3. CIBELLI LEONARDO (CF CBLLRD72H12D643Z) nato a FOGGIA (FG) il 12/06/1972 Diritto di: Proprieta' per 1/18 (deriva dall'atto 1) 4. CIBELLI MAURIZIO (CF CBLMRZ74D30D643M) nato a FOGGIA (FG) il 30/04/1974 Diritto di: Proprieta' per 1/18 (deriva dall'atto 1) 5. MASTROPIERI ANTONETTA (CF MSTNNT50A54G125V) nata a ORSARA DI PUGLIA (FG) il 14/01/1950 Diritto di: Proprieta' per 6/18 (deriva dall'atto 1)	G125	20	170	3307	seminativo	3	€1.59	3307		€	788.72			SORVOLO	5
1. PELOSI LUCIA (CF PLSLCU72R55G125Y) nata a ORSARA DI PUGLIA (FG) il 15/10/1972 Diritto di: Proprieta' per 1/1 (deriva dall'atto 1)	G125	23	5	188	seminativo	2	€1.59	188		€	24.91			OCC. TEMP.	5
1. BELLUSCIO ANTONIO (CF BLLNTN39L19G125O) nato a ORSARA DI PUGLIA (FG) il 19/07/1939 Diritto di: Proprieta' per 1000/1000 (deriva dall'atto 1)	G125	20	195	1472	seminativo	3	€1.59	1472		€	195.04			OCC. TEMP.	5
1. CIBELLI LUCIA (CF CBLLCU61M66D643A) nata a FOGGIA (FG) il 26/08/1961 Diritto di: Livellario per per 2/9 2. CIBELLI MARIA ROSARIA (CF CBLMRS56B59G125K) nata a ORSARA DI PUGLIA (FG) il 19/02/1956 Diritto di: Livellario per per 2/9 (deriva dall'atto 1) 3. COMUNE DI ORSARA DI PUGLIA Diritto di: Diritto del concedente (deriva dall'atto 1) 4. FERRARA DONATO nato a ORSARA DI PUGLIA (FG) il 18/01/1965 Diritto di: Livellario per per 2/9 (deriva dall'atto 1) 5. FERRARA MARIA DONATA (CF FRRMDN34T64G125B) nata a ORSARA DI PUGLIA (FG) il 24/12/1934 Diritto di: Livellario per per 3/9 (deriva dall'atto 1)	G125	20	165	2673	seminativo	2	€1.59	2673	CONVENZIONE						5
1. BELLUSCIO ANTONIO (CF BLLNTN39L19G125O) nato a ORSARA DI PUGLIA (FG) il 19/07/1939 Diritto di: Proprieta' per 1000/1000	G125	20	164	887	seminativo	3	€1.59	887		€	117.53			OCC. TEMP.	5
1. CIBELLI LUCIA (CF CBLLCU61M66D643A) nata a FOGGIA (FG) il 26/08/1961 Diritto di: Livellario per per 2/9 2. CIBELLI MARIA ROSARIA (CF CBLMRS56B59G125K) nata a ORSARA DI PUGLIA (FG) il 19/02/1956 Diritto di: Livellario per per 2/9 (deriva dall'atto 1) 3. COMUNE DI ORSARA DI PUGLIA Diritto di: Diritto del concedente (deriva dall'atto 1) 4. FERRARA DONATO nato a ORSARA DI PUGLIA (FG) il 18/01/1965 Diritto di: Livellario per per 2/9 (deriva dall'atto 1) 5. FERRARA MARIA DONATA (CF FRRMDN34T64G125B) nata a ORSARA DI PUGLIA (FG) il 24/12/1934 Diritto di: Livellario per per 3/9 (deriva dall'atto 1)	G125	20	165	4996	seminativo	2	€1.59	4996	CONVENZIONE						5
1. BELLUSCIO ANTONIO (CF BLLNTN39L19G125O) nato a ORSARA DI PUGLIA (FG) il 19/07/1939 Diritto di: Proprieta' per 1000/1000	G125	20	195	122	seminativo	3	€1.59	122	€	193.98				ESPROPRIO	5

1. BELLUSCIO ANTONIO (CF BLLNTN39L19G125O) nato a ORSARA DI PUGLIA (FG) il 19/07/1939 Diritto di: Proprieta' per 1000/1000	G125	20	164	1367	seminativo	3	€ 1.59	1367	€ 2,173.53					ESPROPRIO	5
1. BELLUSCIO ANTONIO (CF BLLNTN39L19G125O) nato a ORSARA DI PUGLIA (FG) il 19/07/1939 Diritto di: Proprieta' per 1000/1000	G125	20	164	175	seminativo	3	€ 1.59	175		€ 23.19				OCC. TEMP.	5
1. FRISOLI ROMINA (CF FRSRMN86A45D643G) nata a FOGGIA (FG) il 05/01/1986 Diritto di: Proprieta' per 1/1	G125	20	160	971	seminativo	3	€ 1.59	971	€ 1,543.89					ESPROPRIO	5
1. FRISOLI ROMINA (CF FRSRMN86A45D643G) nata a FOGGIA (FG) il 05/01/1986 Diritto di: Proprieta' per 1/1	G125	20	160	965	seminativo	3	€ 1.59	965		€ 127.86				OCC. TEMP.	5
1. FRISOLI MICHELE (CF FRSMHL30R25G125D) nato a ORSARA DI PUGLIA (FG) il 25/10/1930 Diritto di: Usufrutto per 1/1 bene personale 2. FRISOLI ROMINA (CF FRSRMN86A45D643G) nata a FOGGIA (FG) il 05/01/1986 Diritto di: Nuda proprieta' per 1/1	G125	20	166	374	seminativo	3	€ 1.59	374	€ 594.66					ESPROPRIO	5
1. FRISOLI MICHELE (CF FRSMHL30R25G125D) nato a ORSARA DI PUGLIA (FG) il 25/10/1930 Diritto di: Usufrutto per 1/1 bene personale 2. FRISOLI ROMINA (CF FRSRMN86A45D643G) nata a FOGGIA (FG) il 05/01/1986 Diritto di: Nuda proprieta' per 1/1	G125	20	166	368	seminativo	3	€ 1.59	368		€ 48.76				OCC. TEMP.	5
1. MELCHIORRE ANGELO (CF MLCNGL55H05G125M) nato a ORSARA DI PUGLIA (FG) il 05/06/1955 Diritto di: Proprieta' per 1/2 2. MELCHIRRE MICHELE (CF MLCMHL54B07G125Z) nato a ORSARA DI PUGLIA (FG) il 07/02/1954 Diritto di: Proprieta' per 1/2	G125	20	151	2040	uliveto	2	€ 2.86	2040	€ 5,830.32					ESPROPRIO	5
1. MELCHIORRE ANGELO (CF MLCNGL55H05G125M) nato a ORSARA DI PUGLIA (FG) il 05/06/1955 Diritto di: Proprieta' per 1/2 2. MELCHIRRE MICHELE (CF MLCMHL54B07G125Z) nato a ORSARA DI PUGLIA (FG) il 07/02/1954 Diritto di: Proprieta' per 1/2	G125	20	151	1881	uliveto	2	€ 2.86	1881		€ 447.99				OCC. TEMP.	5
1. MELCHIORRE ANGELO (CF MLCNGL55H05G125M) nato a ORSARA DI PUGLIA (FG) il 05/06/1955 Diritto di: Proprieta' per 1/2 2. MELCHIRRE MICHELE (CF MLCMHL54B07G125Z) nato a ORSARA DI PUGLIA (FG) il 07/02/1954 Diritto di: Proprieta' per 1/2	G125	20	181	38	uliveto	2	€ 2.86	38	€ 108.60					ESPROPRIO	5

1. MELCHIORRE ANGELO (CF MLCNGL55H05G125M) nato a ORSARA DI PUGLIA (FG) il 05/06/1955 Diritto di: Proprieta' per 1/2 2. MELCHIRRE MICHELE (CF MLCMHL54B07G125Z) nato a ORSARA DI PUGLIA (FG) il 07/02/1954 Diritto di: Proprieta' per 1/2	G125	20	181	125	uliveto	2	€ 2.86	125		€ 29.77				OCC. TEMP.	5
1. ZOTTOLA LEONARDO (CF ZTTLRD33S26G125I) nato a ORSARA DI PUGLIA (FG) il 26/11/1933 Diritto di: Proprieta' per 1000/1000	G125	20	150	287	uliveto	2	€ 2.86	287	€ 820.25					ESPROPRIO	5
1. ZOTTOLA LEONARDO (CF ZTTLRD33S26G125I) nato a ORSARA DI PUGLIA (FG) il 26/11/1933 Diritto di: Proprieta' per 1000/1000	G125	20	150	260	uliveto	2	€ 2.86	260		€ 61.92				OCC. TEMP.	5
1. AQUILINO DOMENICO (CF QLNDNC66B09G125V) nato a ORSARA DI PUGLIA (FG) il 09/02/1966 Diritto di: Proprieta' per 1/1 bene personale	G125	20	149	378	seminativo	3	€ 1.59	378	€ 601.02					ESPROPRIO	5
1. AQUILINO DOMENICO (CF QLNDNC66B09G125V) nato a ORSARA DI PUGLIA (FG) il 09/02/1966 Diritto di: Proprieta' per 1/1 bene personale	G125	20	149	342	seminativo	3	€ 1.59	342		€ 45.32				OCC. TEMP.	5
1. AQUILINO ANTONIO (CF QLNNTN60M09G125W) nato a ORSARA DI PUGLIA (FG) il 09/08/1960 Diritto di: Proprieta' proprieta' per 1/1	G125	20	148	1020	seminativo	4	€ 1.59	1020	€ 1,621.80					ESPROPRIO	5
1. AQUILINO ANTONIO (CF QLNNTN60M09G125W) nato a ORSARA DI PUGLIA (FG) il 09/08/1960 Diritto di: Proprieta' proprieta' per 1/1	G125	20	148	925	seminativo	4	€ 1.59	925		€ 122.56				OCC. TEMP.	5
1. GAMBATESA MARIA PROSPERA (CF GMBMPR58S61G125P) nata a ORSARA DI PUGLIA (FG) il 21/11/1958 Diritto di: Proprieta' per 1000/1000	G125	20	216	1081	vigneto	2	€ 1.81	1081	€ 1,956.18					ESPROPRIO	5
1. GAMBATESA MARIA PROSPERA (CF GMBMPR58S61G125P) nata a ORSARA DI PUGLIA (FG) il 21/11/1958 Diritto di: Proprieta' per 1000/1000	G125	20	216	978	vigneto	2	€ 1.81	978		€ 147.48				OCC. TEMP.	5
1. GAMBATESA MARIA PROSPERA (CF GMBMPR58S61G125P) nata a ORSARA DI PUGLIA (FG) il 21/11/1958 Diritto di: Proprieta' per 1000/1000	G125	20	146	879	seminativo	3	€ 1.59	879	€ 1,397.61					ESPROPRIO	5
1. GAMBATESA MARIA PROSPERA (CF GMBMPR58S61G125P) nata a ORSARA DI PUGLIA (FG) il 21/11/1958 Diritto di: Proprieta' per 1000/1000	G125	20	146	661	seminativo	3	€ 1.59	661		€ 87.58				OCC. TEMP.	5

1. SERLUCA DOMENICO (CF SRLDNC81M10D612S) nato a FIRENZE (FI) il 10/08/1981 Diritto di: Proprieta' per 734/10000 2. SERLUCA LORENZO ANTONIO (CF SRLLNZ57D20B104Z) nato a BOVINO (FG) il 20/04/1957 Diritto di: Proprieta' per 1102/10000 3. SERLUCA MARIKA (CF SRLMRK90T49B036N) nata a BORGO SAN LORENZO (FI) il 09/12/1990 Diritto di: Proprieta' per 734/10000 4. SERLUCA SIMONE (CF SRLSMN83E16D612X) nato a FIRENZE (FI) il 16/05/1983 Diritto di: Proprieta' per 734/10000 5. TERLIZZI PASQUALINA (CF TRLPQL57B49G125D) nata a ORSARA DI PUGLIA (FG) il 09/02/1957 Diritto di: Proprieta' per 6696/10000	G125	34	79	170	seminativo	3	€1.59	170		€22.53				OCC. TEMP.	5
1. CERICOLA MARIA (CF CRCMRA36S60G125W) nata a ORSARA DI PUGLIA (FG) il 20/11/1936 Diritto di: Usufrutto 2. TERLIZZI NICOLA (CF TRLNCL61R26G125W) nato a ORSARA DI PUGLIA (FG) il 26/10/1961 Diritto di: Proprieta'	G125	20	101	470	seminativo	2	€1.59	470			€112.10			SORVOLO	6
1. PELOSI PIETRO  (CF PLSPTR41B02G125E) nato a ORSARA DI PUGLIA (FG) il 02/02/1941  Diritto di: Proprieta' per 1/1 in regime di separazione dei beni	G125	20	100	2310	sem. irr.	U	€2.90	2310			€1,005.40			SORVOLO	6
1. PELOSI PIETRO  (CF PLSPTR41B02G125E) nato a ORSARA DI PUGLIA (FG) il 02/02/1941  Diritto di: Proprieta' per 1/1 in regime di separazione dei beni	G125	20	190	110	sem. irr.	U	€2.90	110			€47.88			SORVOLO	6
1. PELOSI PIETRO  (CF PLSPTR41B02G125E) nato a ORSARA DI PUGLIA (FG) il 02/02/1941  Diritto di: Proprieta' per 1/1 in regime di separazione dei beni	G125	20	189	1694	sem. irr.	U	€2.90	1694			€737.30			SORVOLO	6
1. PELOSI PIETRO  (CF PLSPTR41B02G125E) nato a ORSARA DI PUGLIA (FG) il 02/02/1941  Diritto di: Proprieta' per 1/1 in regime di separazione dei beni	G125	20	188	1537	sem. irr.	U	€2.90	1537			€668.96			SORVOLO	6
1. PELOSI PIETRO  (CF PLSPTR41B02G125E) nato a ORSARA DI PUGLIA (FG) il 02/02/1941  Diritto di: Proprieta' per 1/1 in regime di separazione dei beni	G125	20	127	1639	sem. irr.	U	€2.90	1639			€713.36			SORVOLO	6
1. D'ANDREA MARIA DONATA  (CF DNDMDN33A71G125U) nata a ORSARA DI PUGLIA (FG) il 31/01/1933  Diritto di: Proprieta' per 1000/1000	G125	20	126	6609	seminativo	3	€1.59	6609			€1,576.25			SORVOLO	6
1. PELOSI MICHELE  (CF PLSMHL51A20G125B) nato a ORSARA DI PUGLIA (FG) il 20/01/1951  Diritto di: Proprieta' per 1000/1000	G125	20	99	2791	seminativo	2	€1.59	2791			€665.65			SORVOLO	6

1. COPPETTA ANTONIO nato a ORSARA DI PUGLIA (FG) il 14/05/1933 Diritto di: Proprieta' per 1/12 2. SCIARAPPA CARMELA (CF SCRCML24L45G125A) nata a ORSARA DI PUGLIA (FG) il 05/07/1924 Diritto di: Comproprietario per per 5/12 3. SCIARAPPA CONCETTA (CF SCRCCT28R47G125H) nata a ORSARA DI PUGLIA (FG) il 07/10/1928 Diritto di: Comproprietario per per 5/ 4. SCIARAPPA FILOMENA DI GAETANO nata a ORSARA DI PUGLIA (FG) il 09/10/1920 Diritto di: Comproprietario per per 5/12 5. SCIARAPPA GAETANO FU MICHELE Diritto di: Proprieta' proprietario per 6/12 ed usuf di 1/2 per 6/12 6. SCIARAPPA MARIA GIOVANNA (CF SCRMGV30H50G125R) nata a ORSARA DI PUGLIA (FG) il 10/06/1930 Diritto di: Comproprietario per per 5/12 7. SCIARAPPA MARIANNA DI GAETANO (CF SCRMNN35C54G125P) nata a ORSARA DI PUGLIA (FG) il 14/03/1935 Diritto di: Comproprietario per per 5/12	G125	20	98	1674	seminativo	2	€1.59	1674		€399.25			SORVOLO	6
1. SELVAGNO ANTONIO (CF SLVNTN28T24G125C) nato a ORSARA DI PUGLIA (FG) il 24/12/1928 Diritto di: Proprieta' per 1000/1000	G125	20	97	1231	seminativo	2	€1.59	1231		€293.59			SORVOLO	6
1. D'ANDREA MARIA DONATA (CF DNDMDN33A71G125U) nata a ORSARA DI PUGLIA (FG) il 31/01/1933 Diritto di: Proprieta' per 1000/1000	G125	20	96	361	seminativo	3	€1.59	361		€86.10			SORVOLO	6
1. D'ANDREA MARIA DONATA (CF DNDMDN33A71G125U) nata a ORSARA DI PUGLIA (FG) il 31/01/1933 Diritto di: Proprieta' per 1000/1000	G125	20	126	2719	seminativo	3	€1.59	2719	€360.27				OCC. TEMP.	6
1. PELOSI PIETRO (CF PLSPTR41B02G125E) nato a ORSARA DI PUGLIA (FG) il 02/02/1941 Diritto di: Proprieta' per 1/1 in regime di separazione dei beni	G125	20	127	161	sem. irr.	U	€2.90	161	€38.93				OCC. TEMP.	6
1. PELOSI MICHELE (CF PLSMHL51A20G125B) nato a ORSARA DI PUGLIA (FG) il 20/01/1951 Diritto di: Proprieta' per 1000/1000	G125	20	99	643	seminativo	3	€1.59	643	€85.20				OCC. TEMP.	6



1. COPPETTA ANTONIO nato a ORSARA DI PUGLIA (FG) il 14/05/1933 Diritto di: Proprieta' per 1/12 2. SCARAPPA CARMELA (CF SCRCML24L45G125A) nata a ORSARA DI PUGLIA (FG) il 05/07/1924 Diritto di: Comproprietario per per 5/12 3. SCARAPPA CONCETTA (CF SCRCCT28R47G125H) nata a ORSARA DI PUGLIA (FG) il 07/10/1928 Diritto di: Comproprietario per per 5/ 4. SCARAPPA FILOMENA DI GAETANO nata a ORSARA DI PUGLIA (FG) il 09/10/1920 Diritto di: Comproprietario per per 5/12 5. SCARAPPA GAETANO FU MICHELE Diritto di: Proprieta' proprietario per 6/12 ed usuf di 1/2 per 6/12 6. SCARAPPA MARIA GIOVANNA (CF SCRMGV30H50G125R) nata a ORSARA DI PUGLIA (FG) il 10/06/1930 Diritto di: Comproprietario per per 5/12 7. SCARAPPA MARIANNA DI GAETANO (CF SCRMNN35C54G125P) nata a ORSARA DI PUGLIA (FG) il 14/03/1935 Diritto di: Comproprietario per per 5/12	G125	20	98	378	seminativo	2	€1.59	378		€50.09				OCC. TEMP.	6
1. SELVAGNO ANTONIO (CF SLVNTN28T24G125C) nato a ORSARA DI PUGLIA (FG) il 24/12/1928 Diritto di: Proprieta' per 1000/1000	G125	20	97	385	seminativo	2	€1.59	385		€51.01				OCC. TEMP.	6
1. D'ANDREA MARIA DONATA (CF DNDMDN33A71G125U) nata a ORSARA DI PUGLIA (FG) il 31/01/1933 Diritto di: Proprieta' per 1000/1000	G125	20	96	548	seminativo	3	€1.59	548		€72.61				OCC. TEMP.	6
1. D'ANDREA MARIA DONATA (CF DNDMDN33A71G125U) nata a ORSARA DI PUGLIA (FG) il 31/01/1933 Diritto di: Proprieta' per 1000/1000	G125	20	126	1404	seminativo	3	€1.59	1404	€2,232.36					ESPROPRIO	6
1. PELOSI MICHELE (CF PLSMHL51A20G125B) nato a ORSARA DI PUGLIA (FG) il 20/01/1951 Diritto di: Proprieta' per 1000/1000	G125	20	99	312	seminativo	2	€1.59	312	€496.08					ESPROPRIO	6
1. COPPETTA ANTONIO nato a ORSARA DI PUGLIA (FG) il 14/05/1933 Diritto di: Proprieta' per 1/12 2. SCARAPPA CARMELA (CF SCRCML24L45G125A) nata a ORSARA DI PUGLIA (FG) il 05/07/1924 Diritto di: Comproprietario per per 5/12 3. SCARAPPA CONCETTA (CF SCRCCT28R47G125H) nata a ORSARA DI PUGLIA (FG) il 07/10/1928 Diritto di: Comproprietario per per 5/ 4. SCARAPPA FILOMENA DI GAETANO nata a ORSARA DI PUGLIA (FG) il 09/10/1920 Diritto di: Comproprietario per per 5/12 5. SCARAPPA GAETANO FU MICHELE Diritto di: Proprieta' proprietario per 6/12 ed usuf di 1/2 per 6/12 6. SCARAPPA MARIA GIOVANNA (CF SCRMGV30H50G125R) nata a ORSARA DI PUGLIA (FG) il 10/06/1930 Diritto di: Comproprietario per per 5/12 7. SCARAPPA MARIANNA DI GAETANO (CF SCRMNN35C54G125P) nata a ORSARA DI PUGLIA (FG) il 14/03/1935 Diritto di: Comproprietario per per 5/12	G125	20	98	1472	seminativo	2	€1.59	1472	€2,340.48					ESPROPRIO	6

1. SELVAGNO ANTONIO (CF SLVNTN28T24G125C) nato a ORSARA DI PUGLIA (FG) il 24/12/1928 Diritto di: Proprieta' per 1000/1000	G125	20	97	1224	seminativo	2	€ 1.59	1224	€ 1,946.16					ESPROPRIO	6
1. D'ANDREA MARIA DONATA (CF DNDMDN33A71G125U) nata a ORSARA DI PUGLIA (FG) il 31/01/1933 Diritto di: Proprieta' per 1000/1000	G125	20	96	1275	seminativo	3	€ 1.59	1275	€ 2,027.25					ESPROPRIO	6
1. SELVAGNO PASQUALE (CF SLVPQL56R01G125J) nato a ORSARA DI PUGLIA (FG) il 01/10/1956 Diritto di: Proprieta' per 1000/1000 in regime di comunione dei beni (deriva dall'atto 1)	G125	20	118	1311	seminativo	3	€ 1.59	1311	€ 2,084.49					ESPROPRIO	6
1. SELVAGNO PASQUALE (CF SLVPQL56R01G125J) nato a ORSARA DI PUGLIA (FG) il 01/10/1956 Diritto di: Proprieta' per 1000/1000 in regime di comunione dei beni (deriva dall'atto 1)	G125	20	118	438	seminativo	3	€ 1.59	438		€ 58.04				OCC. TEMP.	6
1. LECCE MICHELE (CF LCCMHL66A01G125Q) nato a ORSARA DI PUGLIA (FG) il 01/01/1966 Diritto di: Proprieta' per 1/1 in regime di comunione dei beni	G125	20	95	5	seminativo	2	€ 1.59	5	€ 7.95					ESPROPRIO	6
1. LECCE MICHELE (CF LCCMHL66A01G125Q) nato a ORSARA DI PUGLIA (FG) il 01/01/1966 Diritto di: Proprieta' per 1/1 in regime di comunione dei beni	G125	20	95	209	seminativo	2	€ 1.59	209		€ 27.69				OCC. TEMP.	6
1. DE SIMONE ANGELO DI MICHELE nato a ORSARA DI PUGLIA (FG) il 19/10/1877 Diritto di: Proprieta' per 1000/1000	G125	20	94	98	seminativo	3	€ 1.59	98	€ 155.82					ESPROPRIO	6
1. DE SIMONE ANGELO DI MICHELE nato a ORSARA DI PUGLIA (FG) il 19/10/1877 Diritto di: Proprieta' per 1000/1000	G125	20	94	386	seminativo	3	€ 1.59	386		€ 51.15				OCC. TEMP.	6
1. LECCE MICHELE (CF LCCMHL66A01G125Q) nato a ORSARA DI PUGLIA (FG) il 01/01/1966 Diritto di: Proprieta' per 1/2 in regime di comunione dei beni con TERLIZZI ROCCHINA 2. TERLIZZI ROCCHINA (CF TRLRCH72A63D643W) nata a FOGGIA (FG) il 23/01/1972 Diritto di: Proprieta' per 1/2 in regime di comunione dei beni con LECCE MICHELE	G125	20	93	113	seminativo	2	€ 1.59	113		€ 14.97				OCC. TEMP.	6
1. MARTINO MICHELE (CF MRTMHL48T12G125R) nato a ORSARA DI PUGLIA (FG) il 12/12/1948 Diritto di: Proprieta' per 1/1 bene personale	G125	20	92	196	seminativo	2	€ 1.59	196		€ 25.97				OCC. TEMP.	6
1. D'ASIO LEONARDO (CF DSILRD62M31G125V) nato a ORSARA DI PUGLIA (FG) il 31/08/1962 Diritto di: Proprieta' per 1/2 in regime di comunione dei beni con GAMBATESA ROCCHINA 2. GAMBATESA ROCCHINA (CF GMBRCH67H59G125M) nata a ORSARA DI PUGLIA (FG) il 19/06/1967 Diritto di: Proprieta' per 1/2 in regime di comunione dei beni con D'ASIO LEONARDO	G125	20	91	174	seminativo	2	€ 1.59	174		€ 23.06				OCC. TEMP.	6
1. NICOLO MARIA (CF NCLMRA61P65G125B) nata a ORSARA DI PUGLIA (FG) il 25/09/1961 Diritto di: Proprieta' per 1000/1000	G125	20	90	335	seminativo	2	€ 1.59	335		€ 44.39				OCC. TEMP.	6

1. CERICOLA MARIA (CF CRCMRA36S60G125W) nata a ORSARA DI PUGLIA (FG) il 20/11/1936 Diritto di: Usufrutto per 1/3 2. TERLIZZI ROCCHINA (CF TRLRCH72A63D643W) nata a FOGGIA (FG) il 23/01/1972 Diritto di: Proprieta'	G125	20	117	424	seminativo	3	€1.59	424	€674.16					ESPROPRIO	6
1. CERICOLA MARIA (CF CRCMRA36S60G125W) nata a ORSARA DI PUGLIA (FG) il 20/11/1936 Diritto di: Usufrutto per 1/3 2. TERLIZZI ROCCHINA (CF TRLRCH72A63D643W) nata a FOGGIA (FG) il 23/01/1972 Diritto di: Proprieta'	G125	20	117	265	seminativo	3	€1.59	265		€35.11				OCC. TEMP.	6
1. CERICOLA MARIA (CF CRCMRA36S60G125W) nata a ORSARA DI PUGLIA (FG) il 20/11/1936 Diritto di: Usufrutto per 4/6 2. TERLIZZI ROCCHINA (CF TRLRCH72A63D643W) nata a FOGGIA (FG) il 23/01/1972 Diritto di: Proprieta'	G125	20	116	417	seminativo	3	€1.59	417	€663.03					ESPROPRIO	6
1. CERICOLA MARIA (CF CRCMRA36S60G125W) nata a ORSARA DI PUGLIA (FG) il 20/11/1936 Diritto di: Usufrutto per 4/6 2. TERLIZZI ROCCHINA (CF TRLRCH72A63D643W) nata a FOGGIA (FG) il 23/01/1972 Diritto di: Proprieta'	G125	20	116	189	seminativo	3	€1.59	189		€25.04				OCC. TEMP.	6
1. CERICOLA MARIA (CF CRCMRA36S60G125W) nata a ORSARA DI PUGLIA (FG) il 20/11/1936 Diritto di: Usufrutto per 4/6 2. TERLIZZI ROCCHINA (CF TRLRCH72A63D643W) nata a FOGGIA (FG) il 23/01/1972 Diritto di: Proprieta'	G125	20	115	459	seminativo	3	€1.59	459	€729.81					ESPROPRIO	6
1. CERICOLA MARIA (CF CRCMRA36S60G125W) nata a ORSARA DI PUGLIA (FG) il 20/11/1936 Diritto di: Usufrutto per 4/6 2. TERLIZZI ROCCHINA (CF TRLRCH72A63D643W) nata a FOGGIA (FG) il 23/01/1972 Diritto di: Proprieta'	G125	20	115	201	seminativo	3	€1.59	201		€26.63				OCC. TEMP.	6
1. NICOLO MARIA (CF NCLMRA61P65G125B) nata a ORSARA DI PUGLIA (FG) il 25/09/1961 Diritto di: Proprieta' per 1000/1000	G125	20	114	438	seminativo	3	€1.59	438	€696.42					ESPROPRIO	6
1. NICOLO MARIA (CF NCLMRA61P65G125B) nata a ORSARA DI PUGLIA (FG) il 25/09/1961 Diritto di: Proprieta' per 1000/1000	G125	20	114	190	seminativo	3	€1.59	190		€25.18				OCC. TEMP.	6
1. CARRUOZZO ANTONIA FU MICHELE VED FATIBENE nata a ORSARA DI PUGLIA (FG) il 07/02/1968 Diritto di: Usufruttuario parziale 2. FATIBENE MICHELE FU SAVERIO nato a ORSARA DI PUGLIA (FG) il 21/09/1899 Diritto di: Proprieta'	G125	20	113	431	seminativo	3	€1.59	431	€685.29					ESPROPRIO	6

1. CARRUOZZO ANTONIA FU MICHELE VED FATIBENE nata a ORSARA DI PUGLIA (FG) il 07/02/1968 Diritto di: Usufruttuario parziale 2. FATIBENE MICHELE FU SAVERIO nato a ORSARA DI PUGLIA (FG) il 21/09/1899 Diritto di: Proprieta'	G125	20	113	181	seminativo	3	€1.59	181		€23.98				OCC. TEMP.	6
1. CASSANO MARIA (CF CSSMRA71R55D643Y) nata a FOGGIA (FG) il 15/10/1971 Diritto di: Proprieta' per 1/2 2. PELOSI ROCCO (CF PLSRCC69E19G125W) nato a ORSARA DI PUGLIA (FG) il 19/05/1969 Diritto di: Proprieta' per 1/2	G125	20	112	458	seminativo	3	€1.59	458	€728.22					ESPROPRIO	6
1. CASSANO MARIA (CF CSSMRA71R55D643Y) nata a FOGGIA (FG) il 15/10/1971 Diritto di: Proprieta' per 1/2 2. PELOSI ROCCO (CF PLSRCC69E19G125W) nato a ORSARA DI PUGLIA (FG) il 19/05/1969 Diritto di: Proprieta' per 1/2	G125	20	112	356	seminativo	3	€1.59	356		€47.17				OCC. TEMP.	6
1. TRIVISANO ANTONIETTA (CF TRVNNT51R52G125Q) nata a ORSARA DI PUGLIA (FG) il 12/10/1951 Diritto di: Proprieta' per 15/90 2. TRIVISANO CARLO (CF TRVCRL39P30G125C) nato a ORSARA DI PUGLIA (FG) il 30/09/1939 Diritto di: Proprieta' per 15/90 3. TRIVISANO LEONARDA ELISA (CF TRVLRD33H46G125A) nata a ORSARA DI PUGLIA (FG) il 06/06/1933 Diritto di: Proprieta' per 15/90 4. TRIVISANO LUCIA (CF TRVLCU49L53G125C) nata a ORSARA DI PUGLIA (FG) il 13/07/1949 Diritto di: Proprieta' per 15/90 5. TRIVISANO ROCCHINA (CF TRVRCH47M56G125P) nata a ORSARA DI PUGLIA (FG) il 16/08/1947 Diritto di: Proprieta' per 15/90 6. TRIVISANO VINCENZO (CF TRVVCN37L20G125S) nato a ORSARA DI PUGLIA (FG) il 20/07/1937 Diritto di: Proprieta' per 15/90	G125	32	25	535	seminativo	3	€1.59	535		€70.89				OCC. TEMP.	
1. RUSSO PAOLO (CF RSSPLA60A26B104W)  nato a BOVINO (FG) il 26/01/1960  Diritto di: Proprieta' per 1/1 in regime di separazione dei beni	G125	32	35	31	seminativo	4	€1.59	31					€12.32	ASS. ELETTR.	
1. RUSSO PAOLO (CF RSSPLA60A26B104W)  nato a BOVINO (FG) il 26/01/1960  Diritto di: Proprieta' per 1/1	G125	32	151	21	seminativo	4	€1.59	21					€8.35	ASS. ELETTR.	

1. DEL PRIORE ANTONIETTA (CF DLPNNT40E62G125T) nata a ORSARA DI PUGLIA (FG) il 22/05/1940 Diritto di: Proprieta' per 1/5 2. DEL PRIORE ANTONIO (CF DLPNTN57R23G125P) nato a ORSARA DI PUGLIA (FG) il 23/10/1957 Diritto di: Proprieta' per 1/5 3. DEL PRIORE FRANCESCO (CF DLPFNC50H03G125C) nato a ORSARA DI PUGLIA (FG) il 03/06/1950 Diritto di: Proprieta' per 1/5 4. DEL PRIORE GIUSEPPINA (CF DLPGPP53H68G125U) nata a ORSARA DI PUGLIA (FG) il 28/06/1953 Diritto di: Proprieta' per 1/5 5. DEL PRIORE LUCIA (CF DLPLCU43C54G125F) nata a ORSARA DI PUGLIA (FG) il 14/03/1943 Diritto di: Proprieta' per 1/5	G125	32	152	11	seminativo	4	€1.59	11					€4.37	ASS. ELETTR.	
1. DEL PRIORE ANTONIETTA (CF DLPNNT40E62G125T) nata a ORSARA DI PUGLIA (FG) il 22/05/1940 Diritto di: Proprieta' per 1/5 2. DEL PRIORE ANTONIO (CF DLPNTN57R23G125P) nato a ORSARA DI PUGLIA (FG) il 23/10/1957 Diritto di: Proprieta' per 1/5 3. DEL PRIORE FRANCESCO (CF DLPFNC50H03G125C) nato a ORSARA DI PUGLIA (FG) il 03/06/1950 Diritto di: Proprieta' per 1/5 4. DEL PRIORE GIUSEPPINA (CF DLPGPP53H68G125U) nata a ORSARA DI PUGLIA (FG) il 28/06/1953 Diritto di: Proprieta' per 1/5 5. DEL PRIORE LUCIA (CF DLPLCU43C54G125F) nata a ORSARA DI PUGLIA (FG) il 14/03/1943 Diritto di: Proprieta' per 1/5	G125	32	153	21	seminativo	4	€1.59	21					€8.35	ASS. ELETTR.	
1. TORIELLO DOMENICO (CF TRLDNC27A19G125M) nato a ORSARA DI PUGLIA (FG) il 19/01/1927 Diritto di: Proprieta' per 1000/1000	G125	32	140	54	seminativo	4	€1.59	54					€21.47	ASS. ELETTR.	
1. FERRARA MARIA INCORONATA DI ANTONIO (CF FRRMRA34D65G125M) nata a ORSARA DI PUGLIA (FG) il 25/04/1934 Diritto di: Proprieta' per 1000/1000	G125	32	65	45	seminativo	4	€1.59	45					€17.89	ASS. ELETTR.	

1. TRIVISANO ANTONIETTA (CF TRVNNT51R52G125Q) nata a ORSARA DI PUGLIA (FG) il 12/10/1951 Diritto di: Proprieta' per 15/90 2. TRIVISANO CARLO (CF TRVCRL39P30G125C) nato a ORSARA DI PUGLIA (FG) il 30/09/1939 Diritto di: Proprieta' per 15/90 3. TRIVISANO LEONARDA ELISA (CF TRVLRD33H46G125A) nata a ORSARA DI PUGLIA (FG) il 06/06/1933 Diritto di: Proprieta' per 15/90 4. TRIVISANO LUCIA (CF TRVLCU49L53G125C) nata a ORSARA DI PUGLIA (FG) il 13/07/1949 Diritto di: Proprieta' per 15/90 5. TRIVISANO ROCCHINA (CF TRVRCH47M56G125P) nata a ORSARA DI PUGLIA (FG) il 16/08/1947 Diritto di: Proprieta' per 15/90 6. TRIVISANO VINCENZO (CF TRVVCN37L20G125S) nato a ORSARA DI PUGLIA (FG) il 20/07/1937 Diritto di: Proprieta' per 15/90	G125	32	25	25	seminativo	3	€1.59	25					€9.94	ASS. ELETTR.	
1. ROMANO ANTONIO (CF RMNNTN63H12G125M) nato a ORSARA DI PUGLIA (FG) il 12/06/1963 Diritto di: Proprieta' per 1/1	G125	32	24	40	seminativo	2	€1.59	40					€15.90	ASS. ELETTR.	
1. PELOSI MICHELE (CF PLSMHL51A20G125B) nato a ORSARA DI PUGLIA (FG) il 20/01/1951 Diritto di: Proprieta' per 1000/1000	G125	32	23	39	seminativo	3	€1.59	39					€15.50	ASS. ELETTR.	
1. FRISOLI LEONARDA (CF FRSLRD62M59G125Q) nata a ORSARA DI PUGLIA (FG) il 19/08/1962 Diritto di: Proprieta' per 8/24 2. FRISOLI ROCCO (CF FRSRCC64S27G125H) nato a ORSARA DI PUGLIA (FG) il 27/11/1964 Diritto di: Proprieta' per 8/243.3.SCOGLIETTI CARMELA (CF SCGCML35D44G125J) nata a ORSARA DI PUGLIA (FG) il 04/04/1935 Diritto di: Proprieta' per 8/24	G125	32	22	23	seminativo	2	€1.59	23					€9.14	ASS. ELETTR.	
1. LOFFREDO MARIA DONATA (CF LFFMDN21E54G125A) nata a ORSARA DI PUGLIA (FG) il 14/05/1921 Diritto di: Usufrutto 2. MAFFIA ROSA (CF MFFRSO52C52G125A) nata a ORSARA DI PUGLIA (FG) il 12/03/1952 Diritto di: Proprieta'	G125	32	21	138	seminativo	2	€1.59	138					€54.86	ASS. ELETTR.	
1. PELOSI ROCCO (CF PLSRCC69E19G125W) nato a ORSARA DI PUGLIA (FG) il 19/05/1969 Diritto di: Proprieta' per 1/1	G125	32	20	49	seminativo	3	€1.59	49					€19.48	ASS. ELETTR.	
1. PELOSI ROCCO (CF PLSRCC69E19G125W) nato a ORSARA DI PUGLIA (FG) il 19/05/1969 Diritto di: Proprieta' per 1/1	G125	32	19	82	seminativo	3	€1.59	82					€32.60	ASS. ELETTR.	
1. CERICOLA MARIA PIA (CF CRCMRP88D55D643N) nata a FOGGIA (FG) il 15/04/1988 Diritto di: Proprieta' per 1/1 bene personale	G125	19	75	47	seminativo	2	€1.59	47					€18.68	ASS. ELETTR.	

1. MELCHIORRE VINCENZO (CF MLCVCN25E24G125U) nato a ORSARA DI PUGLIA (FG) il 24/05/1925 Diritto di: Proprieta' per 1000/1000	G125	19	70	5	seminativo	2	€1.59	5					€1.99	ASS. ELETTR.	
1. ROMANO ANTONIO (CF RMNNTN63H12G125M) nato a ORSARA DI PUGLIA (FG) il 12/06/1963 Diritto di: Proprieta' per 1/1	G125	19	81	30	seminativo	4	€1.59	30					€11.93	ASS. ELETTR.	
1. FRISOLI GIUSEPPE DI VINCENZO nato a ORSARA DI PUGLIA (FG) il 04/08/1887 Diritto di: Proprieta' per 1000/1000	G125	19	64	53	seminativo	2	€1.59	53					€21.07	ASS. ELETTR.	
1. GALANTE MARIA TERESA (CF GLNMTR32B50G125V) nata a ORSARA DI PUGLIA (FG) il 10/02/1932 Diritto di: Proprieta' per 1/2 2. ROMANO ANTONIO (CF RMNNTN63H12G125M) nato a ORSARA DI PUGLIA (FG) il 12/06/1963 Diritto di: Proprieta' per 1/2	G125	19	80	153	seminativo	3	€1.59	153					€60.82	ASS. ELETTR.	
1. DI CARLO ROSINA (CF DCRRSN37M49G125H) nata a ORSARA DI PUGLIA (FG) il 09/08/1937 Diritto di: Proprieta' per 1/2 2. SCIARAPPA MICHELE (CF SCRMLH62B02G125B) nato a ORSARA DI PUGLIA (FG) il 02/02/1962 Diritto di: Proprieta' per 1/2	G125	19	58	81	seminativo	2	€1.59	81					€32.20	ASS. ELETTR.	
1. GALANTE MARIA TERESA (CF GLNMTR32B50G125V) nata a ORSARA DI PUGLIA (FG) il 10/02/1932 Diritto di: Proprieta' per 1/8 2. ROMANO ANTONIO (CF RMNNTN63H12G125M) nato a ORSARA DI PUGLIA (FG) il 12/06/1963 Diritto di: Proprieta' per 1/8 3. ROMANO LEONARDO (CF RMNLRD56S12G125Q) nato a ORSARA DI PUGLIA (FG) il 12/11/1956 Diritto di: Proprieta' per 6/8	G125	19	5	295	seminativo	4	€1.59	295					€117.26	ASS. ELETTR.	
1. MONACO AMELIA (CF MNCMLA54R70G125C) nata a ORSARA DI PUGLIA (FG) il 30/10/1954 Diritto di: Proprieta' per 1/4 2. MONACO ELVIRA (CF MNCLVR61A50G125O) nata a ORSARA DI PUGLIA (FG) il 10/01/1961 Diritto di: Proprieta' per 1/4 3. MONACO MARIA TERESA (CF MNCMTR52C65G125J) nata a ORSARA DI PUGLIA (FG) il 25/03/1952 Diritto di: Proprieta' per 1/4 4. MONACO MICHELE (CF MNCMHL50B11G125H) nato a ORSARA DI PUGLIA (FG) il 11/02/1950 Diritto di: Proprieta' per 1/4	G125	19	39	141	seminativo	2	€1.59	141					€56.05	ASS. ELETTR.	
1. PELOSI LUCIA (CF PLSLCU72R55G125Y) nata a ORSARA DI PUGLIA (FG) il 15/10/1972 Diritto di: Proprieta' per 1/1	G125	19	22	128	seminativo	2	€1.59	128					€50.88	ASS. ELETTR.	
1. COTUGNO DOMENICO (CF CTGDNC46C07G125S) nato a ORSARA DI PUGLIA (FG) il 07/03/1946 Diritto di: Proprieta' per 1/2 2. COTUGNO MICHELE (CF CTGMHL41P27G125C) nato a ORSARA DI PUGLIA (FG) il 27/09/1941 Diritto di: Proprieta' per 1/2	G125	19	107	164	seminativo	2	€1.59	164					€65.19	ASS. ELETTR.	

1. CERICOLA GIOVANNA (CF CRCGNN77P70D643A) nata a FOGGIA (FG) il 30/09/1977 Diritto di: Proprieta' per 1/6 2. CERICOLA LEONARDO (CF CRCLRD73B22D643B) nato a FOGGIA (FG) il 22/02/1973 Diritto di: Proprieta' per 1/6 3. ZULLO PASQUALINA (CF ZLLPQL51T58G125N) nata a ORSARA DI PUGLIA (FG) il 18/12/1951 Diritto di: Proprieta' per 4/6	G125	19	9	98	seminativo	2	€ 1.59	98					€ 38.96	ASS. ELETTR.	
1. BUONASSISI ROCCO (CF BNSRCC75A19D643T) nato a FOGGIA (FG) il 19/01/1975 Diritto di: Proprieta' per 1/1 in regime di separazione dei beni	G125	18	271	109	seminativo	1	€ 1.59	109					€ 43.33	ASS. ELETTR.	
1. COCCA DONATO (CF CCCDNT40A14G125R) nato a ORSARA DI PUGLIA (FG) il 14/01/1940 Diritto di: Proprieta' per 1/1 (deriva dall'atto 1)	G125	18	273	557	seminativo	1	€ 1.59	557					€ 221.41	ASS. ELETTR.	
1. MAFFIA MICHELINO (CF MFFMHL63D24G125D) nato a ORSARA DI PUGLIA (FG) il 24/04/1963 Diritto di: Proprieta' per 1000/1000	G125	18	237	228	uliveto	2	€ 2.86	228					€ 162.91	ASS. ELETTR.	
1. REZZOLLA MARIO (CF RZZMRA72T22G125H) nato a ORSARA DI PUGLIA (FG) il 22/12/1972 Diritto di: Proprieta' per 1/2 in regime di comunione dei beni con ZOTTOLA VINCENZA 2. ZOTTOLA VINCENZA (CF ZTTVCN80P51D643V) nata a FOGGIA (FG) il 11/09/1980 Diritto di: Proprieta' per 1/2 in regime di comunione dei beni con REZZOLLA MARIO	G125	18	220	517	uliveto	2	€ 2.86	517					€ 369.40	ASS. ELETTR.	
1. MASTROPIERI MICHELE (CF MSTMHL61P22D643P) nato a FOGGIA (FG) il 22/09/1961 Diritto di: Nuda proprieta' per 1000/1000 in regime di comunione dei beni 2. MASTROPIERI MICHELE (CF MSTMHL61P22D643P) nato a FOGGIA (FG) il 22/09/1961 Diritto di: Usufrutto per 1000/1000 in regime di comunione dei beni	G125	18	219	626	seminativo	2	€ 1.59	626					€ 248.84	ASS. ELETTR.	
1. DEDDA LUCIA IN LOFFREDO (CF DDDL CU60R46G125M) nata a ORSARA DI PUGLIA (FG) il 06/10/1960 Diritto di: Proprieta' per 1000/1000	G125	18	207	617	seminativo	2	€ 1.59	617					€ 245.26	ASS. ELETTR.	
1. CIASULLO MICHELE (CF CSLMHL54D23G125R) nato a ORSARA DI PUGLIA (FG) il 23/04/1954 Diritto di: Proprieta' per 1/1 (deriva dall'atto 1)	G125	18	206	612	seminativo	2	€ 1.59	612					€ 243.27	ASS. ELETTR.	



1. CERICOLA LORENZO (CF CRCLNZ53B27G125J) nato a ORSARA DI PUGLIA (FG) il 27/02/1953 Diritto di: Proprieta' per 1/3 2. CERICOLA MARIO (CF CRCMRA58E01G125U) nato a ORSARA DI PUGLIA (FG) il 01/05/1958 Diritto di: Proprieta' per 1/3 3. CERICOLA MICHELINA (CF CRCMHL60R48G125E) nata a ORSARA DI PUGLIA (FG) il 08/10/1960 Diritto di: Proprieta' per 1/3	G125	18	201	660	seminativo	2	€ 1.59	660					€ 262.35	ASS. ELETTR.	
1. CERICOLA LORENZO (CF CRCLNZ53B27G125J) nato a ORSARA DI PUGLIA (FG) il 27/02/1953 Diritto di: Proprieta' per 1/3 2. CERICOLA MARIO (CF CRCMRA58E01G125U) nato a ORSARA DI PUGLIA (FG) il 01/05/1958 Diritto di: Proprieta' per 1/3 3. CERICOLA MICHELINA (CF CRCMHL60R48G125E) nata a ORSARA DI PUGLIA (FG) il 08/10/1960 Diritto di: Proprieta' per 1/3	G125	18	199	446	seminativo	1	€ 1.59	446					€ 177.29	ASS. ELETTR.	
1. CERICOLA ANTONIO (CF CRCNTN77M24D643T) nato a FOGGIA (FG) il 24/08/1977 Diritto di: Proprieta' per 1/2 in regime di separazione dei beni 2. TERLIZZI TIZIANA (CF TRLTZN75S55D643P) nata a FOGGIA (FG) il 15/11/1975 Diritto di: Proprieta' per 1/2 in regime di separazione dei beni (deriva dall'atto 1)	G125	17	19	20	uliveto	3	€ 2.86	20					€ 14.29	ASS. ELETTR.	
1. CERICOLA MICHELINA (CF CRCMHL40H65G125D) nata a ORSARA DI PUGLIA (FG) il 25/06/1940 Diritto di: Proprieta' per 1000/1000	G125	17	117	16	uliveto	3	€ 2.86	16					€ 11.43	ASS. ELETTR.	
1. PELLEGRINO LEONARDA (CF PLLLRD51R42G125O) nata a ORSARA DI PUGLIA (FG) il 02/10/1951 Diritto di: Proprieta' per 1/1 in regime di separazione dei beni	G125	17	106	42	seminativo	2	€ 1.59	42					€ 16.70	ASS. ELETTR.	
1. CERICOLA ANTONIO (CF CRCNTN77M24D643T) nato a FOGGIA (FG) il 24/08/1977 Diritto di: Proprieta' per 1/2 in regime di separazione dei beni 2. TERLIZZI TIZIANA (CF TRLTZN75S55D643P) nata a FOGGIA (FG) il 15/11/1975 Diritto di: Proprieta' per 1/2 in regime di separazione dei beni (deriva dall'atto 1)	G125	17	17	31	seminativo	3	€ 1.59	31					€ 12.32	ASS. ELETTR.	
1. CERICOLA DONATO (CF CRCDNT50E05G125V) nato a ORSARA DI PUGLIA (FG) il 05/05/1950 Diritto di: Proprieta' per 1/1	G125	17	43	23	uliveto	3	€ 2.86	23					€ 16.43	ASS. ELETTR.	

1. PIGNATIELLO DIONISIO ANTONIO (CF PGNDSN54D12G125E) nato a ORSARA DI PUGLIA (FG) il 12/04/1954 Diritto di: Proprieta' per 1/2 2. SCHIAVONE GIOVANNA (CF SCHGNN58M41F397V) nata a MONTAGUTO (AV) il 01/08/1958 Diritto di: Proprieta' per 1/2	G125	17	63	16	seminativo	2	€ 1.59	16					€ 6.36	ASS. ELETTR.	
1. CERICOLA DONATO (CF CRCDNT50E05G125V) nato a ORSARA DI PUGLIA (FG) il 05/05/1950 Diritto di: Proprieta' per 1/1	G125	17	118	6	uliveto	3	€ 2.86	6					€ 4.29	ASS. ELETTR.	
1. CERICOLA MARIA (CF CRCMRA70R41D643B) nata a FOGGIA (FG) il 01/10/1970 Diritto di: Proprieta' per 1/1	G125	17	108	31	seminativo	2	€ 2.86	31					€ 22.15	ASS. ELETTR.	
1. PIGNATIELLO DIONISIO ANTONIO (CF PGNDSN54D12G125E) nato a ORSARA DI PUGLIA (FG) il 12/04/1954 Diritto di: Proprieta' per 1/2 2. SCHIAVONE GIOVANNA (CF SCHGNN58M41F397V) nata a MONTAGUTO (AV) il 01/08/1958 Diritto di: Proprieta' per 1/2	G125	17	391	21	seminativo	2	€ 1.59	21					€ 8.35	ASS. ELETTR.	
1. ALTIERI RAFFAELE (CF LTRRFL62B06G125V) nato a ORSARA DI PUGLIA (FG) il 06/02/1962 Diritto di: Proprieta' per 1/1	G125	17	390	108	uliveto	3	€ 2.86	108					€ 77.17	ASS. ELETTR.	
1. FRAGASSI MARIA DONATA (CF FRGMDN53B57G125G) nata a ORSARA DI PUGLIA (FG) il 17/02/1953 Diritto di: Proprieta' per 1/1 bene personale	G125	17	210	311	seminativo	2	€ 1.59	311					€ 123.62	ASS. ELETTR.	
1. ALTIERI RAFFAELE (CF LTRRFL62B06G125V) nato a ORSARA DI PUGLIA (FG) il 06/02/1962 Diritto di: Proprieta' per 1/1 (deriva dall'atto 1)	G125	17	123	96	uliveto	3	€ 2.86	96					€ 68.59	ASS. ELETTR.	
1. IAGULLI ROCCO (CF GLLRCC65E09D643D) nato a FOGGIA (FG) il 09/05/1965 Diritto di: Proprieta' per 1/1 bene personale	G125	17	44	236	uliveto	3	€ 2.86	236					€ 168.62	ASS. ELETTR.	
1. DEL SONNO MICHELE (CF DLSMHL69C25F952U) nato a NOVARA (NO) il 25/03/1969 Diritto di: Proprieta' per 1/1 bene personale	G125	17	368	355	seminativo	1	€ 1.59	355					€ 141.11	ASS. ELETTR.	
1. DEL SONNO MICHELE (CF DLSMHL69C25F952U) nato a NOVARA (NO) il 25/03/1969 Diritto di: Proprieta' per 1/1 bene personale	G125	17	368	129	seminativo	1	€ 1.59	129		€ 17.09				OCC. TEMP.	CAV
1. CIASULLO DONATINA (CF CSLDTN46R55G125P) nata a ORSARA DI PUGLIA (FG) il 15/10/1946 Diritto di: Proprieta' per 1000/1000	G125	17	379	493	seminativo	1	€ 1.59	493					€ 195.97	ASS. ELETTR.	

1. CIASULLO DONATINA (CF CSLDTN46R55G125P) nata a ORSARA DI PUGLIA (FG) il 15/10/1946 Diritto di: Proprieta' per 1000/1000	G125	17	379	377	seminativo	1	€ 1.59	377		€ 49.95				OCC. TEMP.	CAV
1. CIASULLO DONATINA (CF CSLDTN46R55G125P) nata a ORSARA DI PUGLIA (FG) il 15/10/1946 Diritto di: Proprieta' per 14/24 2. SAMMARCO FILOMENA (CF SMMFMN74M69D643R) nata a FOGGIA (FG) il 29/08/1974 Diritto di: Proprieta' per 5/24 3. SAMMARCO LUCIA (CF SMMLCU67A49A940W) nata a BOLLATE (MI) il 09/01/1967 Diritto di: Proprieta' per 5/24	G125	17	349	145	seminativo	1	€ 1.59	145				€ 57.64	ASS. ELETTR.		
1. CIASULLO DONATINA (CF CSLDTN46R55G125P) nata a ORSARA DI PUGLIA (FG) il 15/10/1946 Diritto di: Proprieta' per 14/24 2. SAMMARCO FILOMENA (CF SMMFMN74M69D643R) nata a FOGGIA (FG) il 29/08/1974 Diritto di: Proprieta' per 5/24 3. SAMMARCO LUCIA (CF SMMLCU67A49A940W) nata a BOLLATE (MI) il 09/01/1967 Diritto di: Proprieta' per 5/24	G125	17	349	50	seminativo	1	€ 1.59	50		€ 6.63				OCC. TEMP.	CAV
1. CIASULLO DONATINA (CF CSLDTN46R55G125P) nata a ORSARA DI PUGLIA (FG) il 15/10/1946 Diritto di: Proprieta' per 2/12 2. SAMMARCO FILOMENA (CF SMMFMN74M69D643R) nata a FOGGIA (FG) il 29/08/1974 Diritto di: Proprieta' per 5/12 3. SAMMARCO LUCIA (CF SMMLCU67A49A940W) nata a BOLLATE (MI) il 09/01/1967 Diritto di: Proprieta' per 5/12	G125	17	77	462	seminativo	1	€ 1.59	462				€ 183.65	ASS. ELETTR.		
1. CIASULLO DONATINA (CF CSLDTN46R55G125P) nata a ORSARA DI PUGLIA (FG) il 15/10/1946 Diritto di: Proprieta' per 2/12 2. SAMMARCO FILOMENA (CF SMMFMN74M69D643R) nata a FOGGIA (FG) il 29/08/1974 Diritto di: Proprieta' per 5/12 3. SAMMARCO LUCIA (CF SMMLCU67A49A940W) nata a BOLLATE (MI) il 09/01/1967 Diritto di: Proprieta' per 5/12	G125	17	77	287	seminativo	1	€ 1.59	287		€ 38.03				OCC. TEMP.	CAV

1. SCiarappa Antonio (CF SCRNTN23R16G125L) nato a Orsara di Puglia (FG) il 16/10/1923 Diritto di: Comproprietario per per 1/6 2. SCiarappa Francesco Paolo (CF SCRfNC08H06G125H) nato a Orsara di Puglia (FG) il 06/06/1908 Diritto di: Comproprietario per per 1/6 3. SCiarappa Lucia (CF SCRlCU13R44G125Z) nata a Orsara di Puglia (FG) il 04/10/1913 Diritto di: Comproprietario per per 1/6 4. SCiarappa Michela (CF SCRmHL16M64G125S) nata a Orsara di Puglia (FG) il 24/08/1916 Diritto di: Comproprietario per per 1/6 5. SCiarappa Michela (CF SCRmHL16M64G125S) nata a Orsara di Puglia (FG) il 24/08/1916 Diritto di: Proprieta' per 1/6 6. SCiarappa Pasquale fu Francesco Paolo nato a Orsara di Puglia (FG) il 09/12/1882 Diritto di: Usufruttuario parziale 7. SCiarappa Rocchina (CF SCRrCH20B44G125M) nata a Orsara di Puglia (FG) il 04/02/1920 Diritto di: Comproprietario per per 1/6 8. Tozzi Antonia fu Ferdinando nata a Orsara di Puglia (FG) il 22/10/1887 Diritto di: Proprieta' per 2/6 9. LOffredo Ciriaco (CF LFFCRc52S30G125I) nato a Orsara di Puglia (FG) il 30/11/1952 Diritto di: Proprieta' per 2/6 10. SCiarappa Maria Giuseppina di Pasquale nata a Orsara di Puglia (FG) il 19/04/1910 Diritto di: Comproprietario per per 1/6	G125	17	78	738	uliveto	3	€2.86	738				€527.30	ASS. ELETTR.	
1. SCiarappa Antonio (CF SCRNTN23R16G125L) nato a Orsara di Puglia (FG) il 16/10/1923 Diritto di: Comproprietario per per 1/6 2. SCiarappa Francesco Paolo (CF SCRfNC08H06G125H) nato a Orsara di Puglia (FG) il 06/06/1908 Diritto di: Comproprietario per per 1/6 3. SCiarappa Lucia (CF SCRlCU13R44G125Z) nata a Orsara di Puglia (FG) il 04/10/1913 Diritto di: Comproprietario per per 1/6 4. SCiarappa Michela (CF SCRmHL16M64G125S) nata a Orsara di Puglia (FG) il 24/08/1916 Diritto di: Comproprietario per per 1/6 5. SCiarappa Michela (CF SCRmHL16M64G125S) nata a Orsara di Puglia (FG) il 24/08/1916 Diritto di: Proprieta' per 1/6 6. SCiarappa Pasquale fu Francesco Paolo nato a Orsara di Puglia (FG) il 09/12/1882 Diritto di: Usufruttuario parziale 7. SCiarappa Rocchina (CF SCRrCH20B44G125M) nata a Orsara di Puglia (FG) il 04/02/1920 Diritto di: Comproprietario per per 1/6 8. Tozzi Antonia fu Ferdinando nata a Orsara di Puglia (FG) il 22/10/1887 Diritto di: Proprieta' per 2/6 9. LOffredo Ciriaco (CF LFFCRc52S30G125I) nato a Orsara di Puglia (FG) il 30/11/1952 Diritto di: Proprieta' per 2/6 10. SCiarappa Maria Giuseppina di Pasquale nata a Orsara di Puglia (FG) il 19/04/1910 Diritto di: Comproprietario per per 1/6	G125	17	78	444	uliveto	3	€2.86	444	€105.75				OCC. TEMP.	CAV
1. LOffredo Angiolina (CF LFFNLN49C56G125M) nata a Orsara di Puglia (FG) il 16/03/1949 Diritto di: Proprieta' per 1000/1000	G125	17	300	292	seminativo	2	€1.59	292				€116.07	ASS. ELETTR.	

1. LOFFREDO ANGIOLINA (CF LFFNLN49C56G125M) nata a ORSARA DI PUGLIA (FG) il 16/03/1949 Diritto di: Proprieta' per 1000/1000	G125	17	300	175	seminativo	2	€1.59	175		€23.19				OCC. TEMP.	CAV
1. BUONASSISI ANNA (CF BNSNNA71H65G125D) nata a ORSARA DI PUGLIA (FG) il 25/06/1971 Diritto di: Proprieta' per 1/1	G125	17	301	91	seminativo	2	€1.59	91					€36.17	ASS. ELETTR.	
1. BUONASSISI ANNA (CF BNSNNA71H65G125D) nata a ORSARA DI PUGLIA (FG) il 25/06/1971 Diritto di: Proprieta' per 1/1	G125	17	301	54	seminativo	2	€1.59	54		€7.16				OCC. TEMP.	CAV
1. BUONASSISI ANNA (CF BNSNNA71H65G125D) nata a ORSARA DI PUGLIA (FG) il 25/06/1971 Diritto di: Proprieta' per 1/1 (deriva dall'atto 1)	G125	17	302	139	vigneto	1	€1.81	139					€62.88	ASS. ELETTR.	
1. BUONASSISI ANNA (CF BNSNNA71H65G125D) nata a ORSARA DI PUGLIA (FG) il 25/06/1971 Diritto di: Proprieta' per 1/1 (deriva dall'atto 1)	G125	17	302	84	vigneto	1	€1.81	84		€12.67				OCC. TEMP.	CAV
1. BUONASSISI ROCCO (CF BNSRCC14D09G125Y) nato a ORSARA DI PUGLIA (FG) il 09/04/1914 Diritto di: Proprieta' per 1/2 2. BUONASSISI ANGIOLINA (CF BNSNLN48H62G125R) nata a ORSARA DI PUGLIA (FG) il 22/06/1948 Diritto di: Proprieta' per 1/2	G125	17	303	186	uliveto	3	€2.86	186					€132.90	ASS. ELETTR.	
1. BUONASSISI ROCCO (CF BNSRCC14D09G125Y) nato a ORSARA DI PUGLIA (FG) il 09/04/1914 Diritto di: Proprieta' per 1/2 2. BUONASSISI ANGIOLINA (CF BNSNLN48H62G125R) nata a ORSARA DI PUGLIA (FG) il 22/06/1948 Diritto di: Proprieta' per 1/2	G125	17	303	112	uliveto	3	€2.86	112		€26.67				OCC. TEMP.	CAV
1. BUCCINO ANNA (CF BCCNNA60C51G125I) nata a ORSARA DI PUGLIA (FG) il 11/03/1960 Diritto di: Proprieta' per 1/1 bene personale (deriva dall'atto 1)	G125	17	93	219	uliveto	3	€2.86	219					€156.48	ASS. ELETTR.	
1. BUCCINO ANNA (CF BCCNNA60C51G125I) nata a ORSARA DI PUGLIA (FG) il 11/03/1960 Diritto di: Proprieta' per 1/1 bene personale (deriva dall'atto 1)	G125	17	93	131	uliveto	3	€2.86	131		€31.20				OCC. TEMP.	CAV
1. CERICOLA ERSILIA (CF CRCRSL49R61G125Q) nata a ORSARA DI PUGLIA (FG) il 21/10/1949 Diritto di: Proprieta' per 1/3 2. CERICOLA LINO (CF CRCLNI54C16G125V) nato a ORSARA DI PUGLIA (FG) il 16/03/1954 Diritto di: Proprieta' per 1/3 (deriva dall'atto 1) 3. CERICOLA MARIA (CF CRCMRA48M42G125I) nata a ORSARA DI PUGLIA (FG) il 02/08/1948 Diritto di: Proprieta' per 1/3 (deriva dall'atto 1)	G125	17	94	178	seminativo	2	€1.59	178					€70.76	ASS. ELETTR.	

1. CERICOLA ERSILIA (CF CRCRSL49R61G125Q) nata a ORSARA DI PUGLIA (FG) il 21/10/1949 Diritto di: Proprieta' per 1/3 2. CERICOLA LINO (CF CRCLNI54C16G125V) nato a ORSARA DI PUGLIA (FG) il 16/03/1954 Diritto di: Proprieta' per 1/3 (deriva dall'atto 1) 3. CERICOLA MARIA (CF CRCMRA48M42G125I) nata a ORSARA DI PUGLIA (FG) il 02/08/1948 Diritto di: Proprieta' per 1/3 (deriva dall'atto 1)	G125	17	94	107	seminativo	2	€1.59	107	€14.18				OCC. TEMP.	CAV
1. ANTONICIELLO RITA (CF NTNRTI59L50D643D) nata a FOGGIA (FG) il 10/07/1959 Diritto di: Proprieta' per 1/1 2. CERICOLA GIUSEPPE (CF CRCGPP00C13G125I) nato a ORSARA DI PUGLIA (FG) il 13/03/1900 Diritto di: Usufrutto per 1/1 (deriva dall'atto 1)	G125	17	12	153	seminativo	2	€1.59	153				€60.82	ASS. ELETTR.	
1. ANTONICIELLO RITA (CF NTNRTI59L50D643D) nata a FOGGIA (FG) il 10/07/1959 Diritto di: Proprieta' per 1/1 2. CERICOLA GIUSEPPE (CF CRCGPP00C13G125I) nato a ORSARA DI PUGLIA (FG) il 13/03/1900 Diritto di: Usufrutto per 1/1 (deriva dall'atto 1)	G125	17	12	89	seminativo	2	€1.59	89	€11.79				OCC. TEMP.	CAV
1. ANTONICIELLO ANTONELLA (CF NTNNNL69A67Z133E) nata in SVIZZERA (EE) il 27/01/1969 Diritto di: Proprieta' per 2000/9000 2. ANTONICIELLO GIUSEPPE (CF NTNGPP72P01F694N) nato a MONTORO SUPERIORE (AV) il 01/09/1972 Diritto di: Proprieta' per 2000/9000 3. ANTONICIELLO MICHELE (CF NTNMHL67H30Z133V) nato in SVIZZERA (EE) il 30/06/1967 Diritto di: Proprieta' per 2000/9000 4. PETTA ANTONIA (CF PTTNTN46R61F693L) nata a MONTORO INFERIORE (AV) il 21/10/1946 Diritto di: Proprieta' per 1000/3000	G125	17	97	268	seminativo	1	€1.59	268				€106.53	ASS. ELETTR.	

1. ANTONICIELLO ANTONELLA (CF NTNNNL69A67Z133E) nata in SVIZZERA (EE) il 27/01/1969 Diritto di: Proprieta' per 2000/9000 2. ANTONICIELLO GIUSEPPE (CF NTNGPP72P01F694N) nato a MONTORO SUPERIORE (AV) il 01/09/1972 Diritto di: Proprieta' per 2000/9000 3. ANTONICIELLO MICHELE (CF NTNML67H30Z133V) nato in SVIZZERA (EE) il 30/06/1967 Diritto di: Proprieta' per 2000/9000 4. PETTA ANTONIA (CF PTTNTN46R61F693L) nata a MONTORO INFERIORE (AV) il 21/10/1946 Diritto di: Proprieta' per 1000/3000	G125	17	97	165	seminativo	1	€1.59	165		€21.86				OCC. TEMP.	CAV
1. MELCHIORRE DOMENICO (CF MLC DNC38P27G125N) nato a ORSARA DI PUGLIA (FG) il 27/09/1938 Diritto di: Proprieta' per 1/1 (deriva dall'atto 1)	G125	17	56	37	seminativo	3	€1.59	37					€14.71	ASS. ELETTR.	
1. MELCHIORRE DOMENICO (CF MLC DNC38P27G125N) nato a ORSARA DI PUGLIA (FG) il 27/09/1938 Diritto di: Proprieta' per 1/1 (deriva dall'atto 1)	G125	17	56	47	seminativo	3	€1.59	47		€6.23				OCC. TEMP.	CAV
1. MELCHIORRE DOMENICO (CF MLC DNC38P27G125N) nato a ORSARA DI PUGLIA (FG) il 27/09/1938 Diritto di: Proprieta' per 1/1 (deriva dall'atto 1)	G125	17	322	292	seminativo	3	€1.59	292					€116.07	ASS. ELETTR.	
1. MELCHIORRE DOMENICO (CF MLC DNC38P27G125N) nato a ORSARA DI PUGLIA (FG) il 27/09/1938 Diritto di: Proprieta' per 1/1 (deriva dall'atto 1)	G125	17	322	175	seminativo	3	€1.59	175		€23.19				OCC. TEMP.	CAV
1. CERICOLA ROCCO (CF CRCRCC79C02D643M) nato a FOGGIA (FG) il 02/03/1979 Diritto di: Proprieta' per 1/1 in regime di separazione dei beni (deriva dall'atto 1)	G125	17	55	183	seminativo	3	€1.59	183					€72.74	ASS. ELETTR.	
1. CERICOLA ROCCO (CF CRCRCC79C02D643M) nato a FOGGIA (FG) il 02/03/1979 Diritto di: Proprieta' per 1/1 in regime di separazione dei beni (deriva dall'atto 1)	G125	17	55	556	seminativo	3	€1.59	556		€73.67				OCC. TEMP.	CAV
1. COLANGELO MARIANNINA (CF CLNMNN58S60G125M) nata a ORSARA DI PUGLIA (FG) il 20/11/1958 Diritto di: Proprieta' per 1/3 2. COLANGELO VALERIO (CF CLNVLR79M21D643X) nato a FOGGIA (FG) il 21/08/1979 Diritto di: Proprieta' per 2/3	L447	9	41	897	seminativo	2	€3.40	897					€762.63	ASS. ELETTR.	
1. COLANGELO MARIANNINA (CF CLNMNN58S60G125M) nata a ORSARA DI PUGLIA (FG) il 20/11/1958 Diritto di: Proprieta' per 1/3 2. COLANGELO VALERIO (CF CLNVLR79M21D643X) nato a FOGGIA (FG) il 21/08/1979 Diritto di: Proprieta' per 2/3	L447	9	41	1024	seminativo	2	€3.40	1024		€290.20				OCC. TEMP.	CAV

1. COLANGELO MARIANNINA (CF CLNMNN58S60G125M) nata a ORSARA DI PUGLIA (FG) il 20/11/1958 Diritto di: Proprieta' per 1/3 2. COLANGELO VALERIO (CF CLNVLR79M21D643X) nato a FOGGIA (FG) il 21/08/1979 Diritto di: Proprieta' per 2/3	L447	9	47	816	seminativo	2	€ 3.40	816				€ 693.76	ASS. ELETTR.	
1. COLANGELO MARIANNINA (CF CLNMNN58S60G125M) nata a ORSARA DI PUGLIA (FG) il 20/11/1958 Diritto di: Proprieta' per 1/3 2. COLANGELO VALERIO (CF CLNVLR79M21D643X) nato a FOGGIA (FG) il 21/08/1979 Diritto di: Proprieta' per 2/3	L447	9	47	722	seminativo	2	€ 3.40	722	€ 204.61				OCC. TEMP.	CAV
1. CAPITOLO CATTEDRALE DI TROIA CON SEDE IN TROIA (CF 81003270717) Sede in TROIA (FG) Diritto di: Diritto del concedente per 1/1 2. IAGULLI MICHELE (CF GLLMHL48A29G125C) nato a ORSARA DI PUGLIA (FG) il 29/01/1948 Diritto di: Enfiteusi livello per 1/1	L447	9	418	1260	seminativo	2	€ 3.40	1260				€ 1,071.25	ASS. ELETTR.	
1. CAPITOLO CATTEDRALE DI TROIA CON SEDE IN TROIA (CF 81003270717) Sede in TROIA (FG) Diritto di: Diritto del concedente per 1/1 2. IAGULLI MICHELE (CF GLLMHL48A29G125C) nato a ORSARA DI PUGLIA (FG) il 29/01/1948 Diritto di: Enfiteusi livello per 1/1	L447	9	418	818	seminativo	2	€ 3.40	818	€ 231.82				OCC. TEMP.	CAV
1. CAPITOLO DELLA CATTEDRALE DI TROIA (CF 81003270717) Sede in TROIA (FG) Diritto di: Diritto del concedente per 1/1 2. IAGULLI ROCCO (CF GLLRCC65E09D643D) nato a FOGGIA (FG) il 09/05/1965 Diritto di: Enfiteusi per 1/1 in regime di separazione dei beni	L447	9	175	258	seminativo	2	€ 3.40	258				€ 219.35	ASS. ELETTR.	
1. CAPITOLO DELLA CATTEDRALE DI TROIA (CF 81003270717) Sede in TROIA (FG) Diritto di: Diritto del concedente per 1/1 2. IAGULLI ROCCO (CF GLLRCC65E09D643D) nato a FOGGIA (FG) il 09/05/1965 Diritto di: Enfiteusi per 1/1 in regime di separazione dei beni	L447	9	175	156	seminativo	2	€ 3.40	156	€ 44.21				OCC. TEMP.	CAV
1. CAPITOLO DELLA CATTEDRALE DI TROIA (CF 00000000018) Sede in TROIA (FG) Diritto di: Diritto del concedente per 1/1 2. MOTTOLO CORNELIA (CF MTTCNL67H70A662B) nata a BARI (BA) il 30/06/1967 Diritto di: Enfiteusi per 1/1 in regime di separazione dei beni (deriva dall'atto 1)	L447	9	177	382	seminativo	2	€ 3.40	382				€ 324.78	ASS. ELETTR.	



1. CAPITOLO DELLA CATTEDRALE DI TROIA (CF 00000000018) Sede in TROIA (FG) Diritto di: Diritto del concedente per 1/1 2. MOTTOLA CORNELIA (CF MTTCNL67H70A662B) nata a BARI (BA) il 30/06/1967 Diritto di: Enfiteusi per 1/1 in regime di separazione dei beni (deriva dall'atto 1)	L447	9	177	229	seminativo	2	€3.40	229		€64.90				OCC. TEMP.	CAV
1. MARTINO ALESSANDRA (CF MRTLSN87M42E335J) nata a ISERNIA (IS) il 02/08/1987 Diritto di: Proprieta' per 1/4 2. MARTINO ANGELA (CF MRTNGL80P66E335C) nata a ISERNIA (IS) il 26/09/1980 Diritto di: Proprieta' per 1/4 3. MARTINO GIULIANA (CF MRTGLN84T61E335M) nata a ISERNIA (IS) il 21/12/1984 Diritto di: Proprieta' per 1/4 4. MARTINO STEFANIA (CF MRTSFN82S53E335J) nata a ISERNIA (IS) il 13/11/1982 Diritto di: Proprieta' per 1/4	L447	9	179	996	seminativo	2	€3.40	996					€846.80	ASS. ELETTR.	
1. MARTINO ALESSANDRA (CF MRTLSN87M42E335J) nata a ISERNIA (IS) il 02/08/1987 Diritto di: Proprieta' per 1/4 2. MARTINO ANGELA (CF MRTNGL80P66E335C) nata a ISERNIA (IS) il 26/09/1980 Diritto di: Proprieta' per 1/4 3. MARTINO GIULIANA (CF MRTGLN84T61E335M) nata a ISERNIA (IS) il 21/12/1984 Diritto di: Proprieta' per 1/4 4. MARTINO STEFANIA (CF MRTSFN82S53E335J) nata a ISERNIA (IS) il 13/11/1982 Diritto di: Proprieta' per 1/4	L447	9	179	625	seminativo	2	€3.40	625		€177.13				OCC. TEMP.	CAV
1. CERICOLA ROCCHINA (CF CRCRCH37T50G125H) nata a ORSARA DI PUGLIA (FG) il 10/12/1937 Diritto di: Proprieta' per 1/3 2. IAGULLI CLEMENTINA (CF GLLCMN58T45L447A) nata a TROIA (FG) il 05/12/1958 Diritto di: Proprieta' per 1/3 3. IAGULLI ROCCO (CF GLLRCC65E09D643D) nato a FOGGIA (FG) il 09/05/1965 Diritto di: Proprieta' per 1/3	L447	9	183	988	uliveto	2	€3.81	988					€940.18	ASS. ELETTR.	

1. CERICOLA ROCCHINA (CF CRCRCH37T50G125H) nata a ORSARA DI PUGLIA (FG) il 10/12/1937 Diritto di: Proprieta' per 1/3 2. IAGULLI CLEMENTINA (CF GLLCMN58T45L447A) nata a TROIA (FG) il 05/12/1958 Diritto di: Proprieta' per 1/3 3. IAGULLI ROCCO (CF GLLRCC65E09D643D) nato a FOGGIA (FG) il 09/05/1965 Diritto di: Proprieta' per 1/3	L447	9	183	602	uliveto	2	€3.81	602		€190.95				OCC. TEMP.	CAV
1. AQUILINO PAOLINA (CF QLNPLN41B41L447U) nata a TROIA (FG) il 01/02/1941 Diritto di: Proprieta' per 1/36 2. PELLEGRINI SICA ATTILIO (CF PLLTTL70R24G479L) nato a PESARO (PU) il 24/10/1970 Diritto di: Proprieta' per 10/36 (deriva dall'atto 1) 3. PELLEGRINI SICA GIUSEPPINA (CF PLLGPP40A51L447U) nata a TROIA (FG) il 11/01/1940 Diritto di: Proprieta' per 12/36 (deriva dall'atto 1) 4. PELLEGRINI SICA MARIA COSTANZA (CF PLLMCS41L59L447E) nata a TROIA (FG) il 19/07/1941 Diritto di: Proprieta' per 12/36 (deriva dall'atto 1) 5. SICA LUIGI (CF SCILGU66A12D643G) nato a FOGGIA (FG) il 12/01/1966 Diritto di: Proprieta' per 1/36 (deriva dall'atto 1)	L447	9	32	247	pascolo	2	€0.53	247				€32.75	ASS. ELETTR.		
1. AQUILINO PAOLINA (CF QLNPLN41B41L447U) nata a TROIA (FG) il 01/02/1941 Diritto di: Proprieta' per 1/36 2. PELLEGRINI SICA ATTILIO (CF PLLTTL70R24G479L) nato a PESARO (PU) il 24/10/1970 Diritto di: Proprieta' per 10/36 (deriva dall'atto 1) 3. PELLEGRINI SICA GIUSEPPINA (CF PLLGPP40A51L447U) nata a TROIA (FG) il 11/01/1940 Diritto di: Proprieta' per 12/36 (deriva dall'atto 1) 4. PELLEGRINI SICA MARIA COSTANZA (CF PLLMCS41L59L447E) nata a TROIA (FG) il 19/07/1941 Diritto di: Proprieta' per 12/36 (deriva dall'atto 1) 5. SICA LUIGI (CF SCILGU66A12D643G) nato a FOGGIA (FG) il 12/01/1966 Diritto di: Proprieta' per 1/36 (deriva dall'atto 1)	L447	9	32	152	pascolo	2	€0.53	152		€6.72				OCC. TEMP.	CAV

1. AQUILINO PAOLINA (CF QLNPLN41B41L447U) nata a TROIA (FG) il 01/02/1941 Diritto di: Proprieta' per 1/36 2. PELLEGRINI SICA ATTILIO (CF PLLTTL70R24G479L) nato a PESARO (PU) il 24/10/1970 Diritto di: Proprieta' per 10/36 (deriva dall'atto 1) 3. PELLEGRINI SICA GIUSEPPINA (CF PLLGPP40A51L447U) nata a TROIA (FG) il 11/01/1940 Diritto di: Proprieta' per 12/36 (deriva dall'atto 1) 4. PELLEGRINI SICA MARIA COSTANZA (CF PLLMCS41L59L447E) nata a TROIA (FG) il 19/07/1941 Diritto di: Proprieta' per 12/36 (deriva dall'atto 1) 5. SICA LUIGI (CF SCILGU66A12D643G) nato a FOGGIA (FG) il 12/01/1966 Diritto di: Proprieta' per 1/36 (deriva dall'atto 1)	L447	9	31	1056	pascolo	2	€0.53	1056					€140.03	ASS. ELETTR.	
1. AQUILINO PAOLINA (CF QLNPLN41B41L447U) nata a TROIA (FG) il 01/02/1941 Diritto di: Proprieta' per 1/36 2. PELLEGRINI SICA ATTILIO (CF PLLTTL70R24G479L) nato a PESARO (PU) il 24/10/1970 Diritto di: Proprieta' per 10/36 (deriva dall'atto 1) 3. PELLEGRINI SICA GIUSEPPINA (CF PLLGPP40A51L447U) nata a TROIA (FG) il 11/01/1940 Diritto di: Proprieta' per 12/36 (deriva dall'atto 1) 4. PELLEGRINI SICA MARIA COSTANZA (CF PLLMCS41L59L447E) nata a TROIA (FG) il 19/07/1941 Diritto di: Proprieta' per 12/36 (deriva dall'atto 1) 5. SICA LUIGI (CF SCILGU66A12D643G) nato a FOGGIA (FG) il 12/01/1966 Diritto di: Proprieta' per 1/36 (deriva dall'atto 1)	L447	9	31	621	pascolo	2	€0.53	621		€27.45				OCC. TEMP.	CAV
1. DE SANTIS GIOVANNI (CF DSNNGN73L29D643E) nato a FOGGIA (FG) il 29/07/1973 Diritto di: Proprieta' per 1/1 bene personale	L447	9	151	102	uliveto	2	€3.81	102					€97.06	ASS. ELETTR.	
1. DE SANTIS GIOVANNI (CF DSNNGN73L29D643E) nato a FOGGIA (FG) il 29/07/1973 Diritto di: Proprieta' per 1/1 bene personale	L447	9	151	63	uliveto	2	€3.81	63		€19.98				OCC. TEMP.	CAV
1. DE SANTIS GIOVANNI (CF DSNNGN73L29D643E) nato a FOGGIA (FG) il 29/07/1973 Diritto di: Proprieta' per 1/1 bene personale	L447	9	213	192	uliveto	2	€3.81	192					€182.71	ASS. ELETTR.	
1. DE SANTIS GIOVANNI (CF DSNNGN73L29D643E) nato a FOGGIA (FG) il 29/07/1973 Diritto di: Proprieta' per 1/1 bene personale	L447	9	213	331	uliveto	2	€3.81	331		€104.99				OCC. TEMP.	CAV
ENTE URBANO	L447	9	371	166				166					€-	ASS. ELETTR.	
ENTE URBANO	L447	9	371	193				193		€-				OCC. TEMP.	CAV
1. SCRIMA FRANCA (CF SCRFNC60B67L447Y) nata a TROIA (FG) il 27/02/1960 Diritto di: Proprieta' per 1/1	L447	9	362	545	seminativo	3	€3.40	545					€463.36	ASS. ELETTR.	

1. SCRIMA FRANCA (CF SCRFNC60B67L447Y) nata a TROIA (FG) il 27/02/1960 Diritto di: Proprieta' per 1/1	L447	9	362	518	seminativo	3	€ 3.40	518		€ 146.80				OCC. TEMP.	CAV
1. SCRIMA ANNA MARIA (CF SCRNM55M70L447Z) nata a TROIA (FG) il 30/08/1955 Diritto di: Proprieta' per 1/1	L447	9	433	906	seminativo	3	€ 3.40	906		€ 256.76				OCC. TEMP.	
1. DE SANTIS GIOVANNI (CF DSNGNN73L29D643E) nato a FOGGIA (FG) il 29/07/1973 Diritto di: Proprieta' per 1/1 bene personale	L447	9	218	188	seminativo	3	€ 3.40	188		€ 53.28				OCC. TEMP.	
1. DE SANTIS GIOVANNI (CF DSNGNN73L29D643E) nato a FOGGIA (FG) il 29/07/1973 Diritto di: Proprieta' per 1/1 bene personale	L447	9	428	183	seminativo	3	€ 3.40	183		€ 51.86				OCC. TEMP.	
1. SCRIMA FRANCA (CF SCRFNC60B67L447Y) nata a TROIA (FG) il 27/02/1960 Diritto di: Proprieta' per 1/1	L447	9	359	33	seminativo	3	€ 3.40	33		€ 9.35				OCC. TEMP.	
1. SCRIMA FRANCA (CF SCRFNC60B67L447Y) nata a TROIA (FG) il 27/02/1960 Diritto di: Proprieta' per 1/1	L447	9	357	116	seminativo	3	€ 3.40	116		€ 32.87				OCC. TEMP.	
1. SCRIMA FRANCA (CF SCRFNC60B67L447Y) nata a TROIA (FG) il 27/02/1960 Diritto di: Proprieta' per 1/1	L447	9	451	161	seminativo	3	€ 3.40	161		€ 45.63				OCC. TEMP.	
1. SCRIMA ANNA MARIA (CF SCRNM55M70L447Z) nata a TROIA (FG) il 30/08/1955 Diritto di: Proprieta' per 1/1	L447	9	56	272	seminativo	3	€ 3.40	272		€ 77.08				OCC. TEMP.	
1. SCRIMA ANNA MARIA (CF SCRNM55M70L447Z) nata a TROIA (FG) il 30/08/1955 Diritto di: Proprieta' per 1/1	L447	9	441	286	seminativo	3	€ 3.40	286		€ 81.05				OCC. TEMP.	
1. CIFALDI CARMELA (CF CFLCML68R55D643T) nata a FOGGIA (FG) il 15/10/1968 Diritto di: Proprieta' per 1/1	L447	9	227	217	seminativo	3	€ 3.40	217		€ 61.50				OCC. TEMP.	
1. COPPOLELLA URBANO (CF CPPRBN64T12L447D) nato a TROIA (FG) il 12/12/1964 Diritto di: Proprieta' per 1000/1000	L447	9	226	231	seminativo	3	€ 3.40	231		€ 65.47				OCC. TEMP.	
1. COPPOLELLA URBANO (CF CPPRBN64T12L447D) nato a TROIA (FG) il 12/12/1964 Diritto di: Proprieta' per 1000/1000	L447	9	436	561	seminativo	3	€ 3.40	561		€ 158.99				OCC. TEMP.	
1. ISTITUTO DIOCESANO PER IL SOSTENAMENTO DEL CLERO LUCERA - TROIA (CF 91001250710) Diritto di: Proprieta' per 1000/1000	L447	9	17	259	uliveto	2	€ 3.81	259		€ 82.15				OCC. TEMP.	

1. TREDANARI MICHELINO (CF TRDMHL25H19L447M) nato a TROIA (FG) il 19/06/1925 2. TREDANARI CARMELINA (CF TRDCML55P64L447Q) nata a TROIA (FG) il 24/09/1955 Diritto di: Proprieta' per 2/6 bene personale 3. TREDANARI MARIA (CF TRDMRA59T61L447L) nata a TROIA (FG) il 21/12/1959 Diritto di: Proprieta' per 2/6 (deriva dall'atto 2)	L447	9	225	728	seminativo	3	€3.40	728		€206.32				OCC. TEMP.	
2. 1. COCCO ANTONIO BENIAMINO (CF CCCNNB51B21L447Z) nato a TROIA (FG) il 21/02/1951 Diritto di: Proprieta' per 1/2 TREDANARI CARMELINA (CF TRDCML55P64L447Q) nata a TROIA (FG) il 24/09/1955 Diritto di: Proprieta' per 1/2 (deriva dall'atto 1)	L447	9	29	296	seminativo	3	€3.40	296		€83.89				OCC. TEMP.	
1. ISTITUTO DIOCESANO PER IL SOSTENAMENTO DEL CLERO LUCERA - TROIA (CF 91001250710) Diritto di: Proprieta' per 1000/1000	L447	9	20	229	seminativo	3	€3.40	229		€64.90				OCC. TEMP.	
1. DE FELICE POMPEA DOMENICA (CF DFLPPD68P57L447W) nata a TROIA (FG) il 17/09/1968 Diritto di: Proprieta' per 2/4 in regime di separazione dei beni 2. DELLI CARRI GIUSEPPE (CF DLLGPP87M03D643W) nato a FOGGIA (FG) il 03/08/1987 Diritto di: Proprieta' per 1/4 in regime di separazione dei beni (deriva dall'atto 1) 3. DELLI CARRI MATTEO (CF DLLMTT58S12D643F) nato a FOGGIA (FG) il 12/11/1958 Diritto di: Proprieta' per 1/4 in regime di separazione dei beni (deriva dall'atto 1)	L447	9	456	452	seminativo	3	€3.40	452		€128.10				OCC. TEMP.	
1. DE FELICE LEONARDO (CF DFLLRD67E09L447B) nato a TROIA (FG) il 09/05/1967 Diritto di: Enfiteusi per 1/1 in regime di separazione dei beni 2. PARROCCHIA DELLA CATTEDRALE DI TROIA (CF 00000000018)a) Sede in TROIA (FG) Diritto di: Diritto del concedente per 1/1 (deriva dall'atto 1)	L447	9	248	678	seminativo	3	€3.40	678		€192.15				OCC. TEMP.	
1. DE FELICE LEONARDO (CF DFLLRD67E09L447B) nato a TROIA (FG) il 09/05/1967 Diritto di: Enfiteusi per 1/1 in regime di separazione dei beni 2. PARROCCHIA DELLA CATTEDRALE DI TROIA (CF 00000000018)a) Sede in TROIA (FG) Diritto di: Diritto del concedente per 1/1 (deriva dall'atto 1)	L447	9	287	393	seminativo	3	€3.40	393		€111.38				OCC. TEMP.	

1. CIUFALO IMMACOLATA (CF CFLMCL44E44M132T) nata a VOLTURINO (FG) il 04/05/1944 Diritto di: Proprieta' per 1/1 (deriva dall'atto 1)	L447	9	315	396	seminativo	3	€3.40	396		€112.23				OCC. TEMP.	
1. PALUMBO GIUSEPPE (CF PLMGPP04C19L447Z) nato a TROIA (FG) il 19/03/1904 Diritto di: Usufrutto per 1000/1000 in regime di comunione dei beni 2. PALUMBO PIETRO (CF PLMPTR49B14L447R) nato a TROIA (FG) il 14/02/1949 Diritto di: Proprieta' per 1000/1000 in regime di comunione dei beni (deriva dall'atto 1)	L447	9	6	175	seminativo	3	€3.40	175		€49.60				OCC. TEMP.	
1. BLASI ANGELO (CF BLSNGL68D12L447J) nato a TROIA (FG) il 12/04/1968 Diritto di: Nuda proprieta' per 1/4 2. BLASI MARIA ALTOMARE (CF BLSMLT60L57L447K) nata a TROIA (FG) il 17/07/1960 Diritto di: Nuda proprieta' per 1/4 in regime di comunione dei beni (deriva dall'atto 1) 3. BLASI PRISCO (CF BLSPSC30R01E206N) nato a GROTAMINARDA (AV) il 01/10/1930 Diritto di: Usufrutto per 1/2 in regime di comunione dei beni (deriva dall'atto 1) 4. MOLINARIO MARIA ASSUNTA (CF MLNMSS37T41A399E) nata a ARIANO IRPINO (AV) il 01/12/1937 Diritto di: Usufruttuario parziale per per 1/2 in regime di comunione dei beni (deriva dall'atto 1)	L447	8	379	382	uliveto	1	€3.81	382		€121.17				OCC. TEMP.	
1. BLASI ANGELO (CF BLSNGL68D12L447J) nato a TROIA (FG) il 12/04/1968 Diritto di: Nuda proprieta' per 1/4 2. BLASI MARIA ALTOMARE (CF BLSMLT60L57L447K) nata a TROIA (FG) il 17/07/1960 Diritto di: Nuda proprieta' per 1/4 in regime di comunione dei beni (deriva dall'atto 1) 3. BLASI PRISCO (CF BLSPSC30R01E206N) nato a GROTAMINARDA (AV) il 01/10/1930 Diritto di: Usufrutto per 1/2 in regime di comunione dei beni (deriva dall'atto 1) 4. MOLINARIO MARIA ASSUNTA (CF MLNMSS37T41A399E) nata a ARIANO IRPINO (AV) il 01/12/1937 Diritto di: Usufruttuario parziale per per 1/2 in regime di comunione dei beni (deriva dall'atto 1)	L447	8	395	123	seminativo	3	€3.40	123		€34.86				OCC. TEMP.	
1. BUFFO GIOVANNI (CF BFFGNN45A30L447N) nato a TROIA (FG) il 30/01/1945 Diritto di: Proprieta' per 1/1 in regime di comunione dei beni (deriva dall'atto 1)	L447	8	113	213	seminativo	3	€3.40	213		€60.36				OCC. TEMP.	
1. BUFFO GIOVANNI (CF BFFGNN45A30L447N) nato a TROIA (FG) il 30/01/1945 Diritto di: Proprieta' per 1/1 in regime di comunione dei beni (deriva dall'atto 1)	L447	8	305	156	seminativo	3	€3.40	156		€44.21				OCC. TEMP.	

1. ZACCAGLINO GIOVANNA (CF ZCCGNN53D57L447Z) nata a TROIA (FG) il 17/04/1953 Diritto di: Proprieta' per 1000/1000 (deriva dall'atto 1)	L447	8	111	140	uliveto	1	€ 3.81	140		€ 44.41				OCC. TEMP.	
1. MASSENGA MARIA TERESA (CF MSSMTR48M67L447I) nata a TROIA (FG) il 27/08/1948 Diritto di: Proprieta' per 1/1 (deriva dall'atto 1)	L447	8	110	131	seminativo	1	€ 3.40	131		€ 37.13				OCC. TEMP.	
1. MASSENGA MARIA TERESA (CF MSSMTR48M67L447I) nata a TROIA (FG) il 27/08/1948 Diritto di: Proprieta' per 1/1 (deriva dall'atto 1)	L447	8	109	113	seminativo	3	€ 3.40	113		€ 32.02				OCC. TEMP.	
1. BOSCIA PASQUALE (CF BSCPQL56B17E161Y) nato a GRECI (AV) il 17/02/1956 Diritto di: Proprieta' per 1/1 bene personale (deriva dall'atto 1)	L447	8	108	105	uliveto	1	€ 3.81	105		€ 33.31				OCC. TEMP.	
1. BOSCIA PASQUALE (CF BSCPQL56B17E161Y) nato a GRECI (AV) il 17/02/1956 Diritto di: Proprieta' per 1/1 bene personale (deriva dall'atto 1)	L447	8	107	95	seminativo	3	€ 3.40	95		€ 26.92				OCC. TEMP.	
1. MASSENGA CONCETTA (CF MSSCCT56A43L447Q) nata a TROIA (FG) il 03/01/1956 Diritto di: Proprieta' per 1/1 bene personale (deriva dall'atto 1)	L447	8	106	105	seminativo	3	€ 3.40	105		€ 29.76				OCC. TEMP.	
1. MASSENGA CONCETTA (CF MSSCCT56A43L447Q) nata a TROIA (FG) il 03/01/1956 Diritto di: Proprieta' per 1/1 bene personale (deriva dall'atto 1)	L447	8	105	84	seminativo	3	€ 3.40	84		€ 23.81				OCC. TEMP.	
1. STASULLI GIOVANNA (CF STSGNN72C49D643E) nata a FOGGIA (FG) il 09/03/1972 Diritto di: Proprieta' per 1/1 in regime di separazione dei beni (deriva dall'atto 1)	L447	8	104	80	seminativo	3	€ 3.40	80		€ 22.67				OCC. TEMP.	
1. STASULLI GIOVANNA (CF STSGNN72C49D643E) nata a FOGGIA (FG) il 09/03/1972 Diritto di: Proprieta' per 1/1 in regime di separazione dei beni (deriva dall'atto 1)	L447	8	103	83	uliveto	3	€ 3.81	83		€ 26.33				OCC. TEMP.	
1. BOSCIA PASQUALE (CF BSCPQL56B17E161Y) nato a GRECI (AV) il 17/02/1956 Diritto di: Proprieta' per 1/1 bene personale (deriva dall'atto 1)	L447	8	102	99	uliveto	1	€ 3.81	99		€ 31.40				OCC. TEMP.	

1. MUSCILLO INCORONATA (CF MSCNRN25D63L447Q) nata a TROIA (FG) il 23/04/1925 Diritto di: Proprieta' per 4/6 2. ZEPPA GIUSEPPINA (CF ZPPGPP52B49L447Q) nata a TROIA (FG) il 09/02/1952 Diritto di: Proprieta' per 1/6 3. MOLINARIO ANTONIETTA (CF MLNNNT58R42A399U) nata a ARIANO IRPINO (AV) il 02/10/1958 Diritto di: Proprieta' per 3/54 4. ZEPPA ANTONIO (CF ZPPNTN79L13D643S) nato a FOGGIA (FG) il 13/07/1979 Diritto di: Proprieta' per 2/54 5. ZEPPA FRANCESCO (CF ZPPFNC98H23D643W) nato a FOGGIA (FG) il 23/06/1998 Diritto di: Proprieta' per 2/54 6. ZEPPA MARIANGELA (CF ZPPMNG81P59H501S) nata a ROMA (RM) il 19/09/1981 Diritto di: Proprieta' per 2/54	L447	8	101	113	seminativo	3	€3.40	113		€32.02				OCC. TEMP.	
1. DE SANTIS GIOVANNI (CF DSNGNN73L29D643E) nato a FOGGIA (FG) il 29/07/1973 Diritto di: Proprieta' per 1/1 bene personale (deriva dall'atto 1)	L447	8	100	138	uliveto	1	€3.81	138		€43.77				OCC. TEMP.	
1. MESSINA GIANFRANCO (CF MSSGFR75C09D643F) nato a FOGGIA (FG) il 09/03/1975 Diritto di: Proprieta' per 1/1 (deriva dall'atto 1)	L447	8	99	98	uliveto	1	€3.81	98		€31.09				OCC. TEMP.	
1. MESSINA GIANFRANCO (CF MSSGFR75C09D643F) nato a FOGGIA (FG) il 09/03/1975 Diritto di: Proprieta' per 1/1 (deriva dall'atto 1)	L447	8	98	70	seminativo	3	€3.40	70		€19.84				OCC. TEMP.	
1. MESSINA GIANFRANCO (CF MSSGFR75C09D643F) nato a FOGGIA (FG) il 09/03/1975 Diritto di: Proprieta' per 1/1 (deriva dall'atto 1)	L447	8	239	38	seminativo	3	€3.40	38		€10.77				OCC. TEMP.	
1. MESSINA GIANFRANCO (CF MSSGFR75C09D643F) nato a FOGGIA (FG) il 09/03/1975 Diritto di: Proprieta' per 1/1 (deriva dall'atto 1)	L447	8	97	31	vigneto	U	€1.81	31		€4.67				OCC. TEMP.	
1. LO GRECO MARIA (CF LGRMRA78L58D643Q) nata a FOGGIA (FG) il 18/07/1978 Diritto di: Proprieta' per 1/2 2. LO GRECO NICOLINO (CF LGRNLN75A29D643T) nato a FOGGIA (FG) il 29/01/1975 Diritto di: Proprieta' per 1/2 (deriva dall'atto 1)	L447	8	432	81	seminativo	3	€3.40	81		€22.96				OCC. TEMP.	
1. BOSCIA PASQUALE (CF BSCPQL56B17E161Y) nato a GRECI (AV) il 17/02/1956 Diritto di: Proprieta' per 1/1 bene personale (deriva dall'atto 1)	L447	8	434	91	seminativo	3	€3.40	91		€25.79				OCC. TEMP.	



1. TANGI URBANO LAURO nato a TROIA (FG) il 04/03/1954 Diritto di: Proprieta' per 1000/1000 (deriva dall'atto 1)	L447	8	383	213	seminativo	3	€ 3.40	213		€ 60.36				OCC. TEMP.	
1. PALUMBO GIUSEPPE (CF PLMGPP04C19L447Z) nato a TROIA (FG) il 19/03/1904 Diritto di: Usufrutto per 1000/1000 in regime di comunione dei beni 2. PALUMBO PIETRO (CF PLMPTR49B14L447R) nato a TROIA (FG) il 14/02/1949 Diritto di: Proprieta' per 1000/1000 in regime di comunione dei beni (deriva dall'atto 1)	L447	7	538	219	seminativo	4	€ 3.40	219					€ 186.19	ASS. ELETTR.	
1. PALUMBO GIUSEPPE (CF PLMGPP04C19L447Z) nato a TROIA (FG) il 19/03/1904 Diritto di: Usufrutto per 1000/1000 in regime di comunione dei beni 2. PALUMBO PIETRO (CF PLMPTR49B14L447R) nato a TROIA (FG) il 14/02/1949 Diritto di: Proprieta' per 1000/1000 in regime di comunione dei beni (deriva dall'atto 1)	L447	7	538	151	seminativo	4	€ 3.40	151		€ 42.79				OCC. TEMP.	CAV
1. PALUMBO GIUSEPPE (CF PLMGPP04C19L447Z) nato a TROIA (FG) il 19/03/1904 Diritto di: Usufrutto per 1000/1000 in regime di comunione dei beni 2. PALUMBO PIETRO (CF PLMPTR49B14L447R) nato a TROIA (FG) il 14/02/1949 Diritto di: Proprieta' per 1000/1000 in regime di comunione dei beni (deriva dall'atto 1)	L447	7	539	23	seminativo	4	€ 3.40	23					€ 19.55	ASS. ELETTR.	
1. PALUMBO GIUSEPPE (CF PLMGPP04C19L447Z) nato a TROIA (FG) il 19/03/1904 Diritto di: Usufrutto per 1000/1000 in regime di comunione dei beni 2. PALUMBO PIETRO (CF PLMPTR49B14L447R) nato a TROIA (FG) il 14/02/1949 Diritto di: Proprieta' per 1000/1000 in regime di comunione dei beni (deriva dall'atto 1)	L447	7	539	40	seminativo	4	€ 3.40	40		€ 11.34				OCC. TEMP.	CAV

Intestazione attuale dell'immobile - totale intestati 1. BORGIA MARIA TERESA (CF BRGMTR42A-63L447L) nata a TROIA (FG) il 23/01/1942 Diritto di: Proprieta' proprietaria per 42/864 (deriva dall'atto 1) 2. DE MICHELE ANTONIO (CF NTN75M06D643S) nato a FOGGIA (FG) il 06/08/1975 Diritto di: Proprieta' proprietaria per 27/864 (deriva dall'atto 1) Diritto di: Proprieta' per 27/864 (deriva dall'atto 2) 3. DE MICHELE EMILIO (CF DMCMLE66E26L447C) nato a TROIA (FG) il 26/05/1966 Diritto di: Proprieta' proprietaria per 43/864 (deriva dall'atto 1) 4. DE MICHELE LUIGI (CF DMCLGU73L21D643V) nato a FOGGIA (FG) il 21/07/1973 Diritto di: Proprieta' proprietaria per 27/864 (deriva dall'atto 1) Diritto di: Proprieta' per 27/864 (deriva dall'atto 2) 5. DE MICHELE MARIA (CF DMCMPRA81D68D643V) nata a FOGGIA (FG) il 28/04/1981 Diritto di: Proprieta' proprietaria per 43/864 (deriva dall'atto 1) 6. DE MICHELE MARIA (CF DMCMPRA78L62D643J) nata a FOGGIA (FG) il 22/07/1978 Diritto di: Proprieta' proprietaria per 27/864 (deriva dall'atto 1) Diritto di: Proprieta' per 27/864 (deriva dall'atto 2) 7. DE MICHELE ROSARIA (CF DMCRSR76P44D643I) nata a FOGGIA (FG) il 04/09/1976 Diritto di: Proprieta' proprietaria per 27/864 (deriva dall'atto 1) Diritto di: Proprieta' per 27/864 (deriva dall'atto 2) 8. DI PEDE CHIARA (CF DPDCHR75B50G702R) nata a PISA (PI) il 10/02/1975 Diritto di: Proprieta' proprietaria per 12/864 (deriva dall'atto 1) 9. PRIAMI BIANCA MARIA (CF PRMBCM98P44G702Z) nata a PISA (PI) il 04/09/1998 Diritto di: Proprieta' proprietaria per 18/864 (deriva dall'atto 1)	L447	6	344	1315	seminativo	3	€	3.40	1315				€	1,118.01	ASS. ELETTR.	
Intestazione attuale dell'immobile - totale intestati 1. BORGIA MARIA TERESA (CF BRGMTR42A-63L447L) nata a TROIA (FG) il 23/01/1942 Diritto di: Proprieta' proprietaria per 42/864 (deriva dall'atto 1) 2. DE MICHELE ANTONIO (CF NTN75M06D643S) nato a FOGGIA (FG) il 06/08/1975 Diritto di: Proprieta' proprietaria per 27/864 (deriva dall'atto 1) Diritto di: Proprieta' per 27/864 (deriva dall'atto 2) 3. DE MICHELE EMILIO (CF DMCMLE66E26L447C) nato a TROIA (FG) il 26/05/1966 Diritto di: Proprieta' proprietaria per 43/864 (deriva dall'atto 1) 4. DE MICHELE LUIGI (CF DMCLGU73L21D643V) nato a FOGGIA (FG) il 21/07/1973 Diritto di: Proprieta' proprietaria per 27/864 (deriva dall'atto 1) Diritto di: Proprieta' per 27/864 (deriva dall'atto 2) 5. DE MICHELE MARIA (CF DMCMPRA81D68D643V) nata a FOGGIA (FG) il 28/04/1981 Diritto di: Proprieta' proprietaria per 43/864 (deriva dall'atto 1) 6. DE MICHELE MARIA (CF DMCMPRA78L62D643J) nata a FOGGIA (FG) il 22/07/1978 Diritto di: Proprieta' proprietaria per 27/864 (deriva dall'atto 1) Diritto di: Proprieta' per 27/864 (deriva dall'atto 2) 7. DE MICHELE ROSARIA (CF DMCRSR76P44D643I) nata a FOGGIA (FG) il 04/09/1976 Diritto di: Proprieta' proprietaria per 27/864 (deriva dall'atto 1) Diritto di: Proprieta' per 27/864 (deriva dall'atto 2) 8. DI PEDE CHIARA (CF DPDCHR75B50G702R) nata a PISA (PI) il 10/02/1975 Diritto di: Proprieta' proprietaria per 12/864 (deriva dall'atto 1) 9. PRIAMI BIANCA MARIA (CF PRMBCM98P44G702Z) nata a PISA (PI) il 04/09/1998 Diritto di: Proprieta' proprietaria per 18/864 (deriva dall'atto 1)	L447	6	344	797	seminativo	3	€	3.40	797	€	225.87				OCC. TEMP.	CAV
1. TISO CARMELA (CF TSICML58S69A399X) nata a ARIANO IRPINO (AV) il 29/11/1958 Diritto di: Proprieta' per 1/1 bene personale (deriva dall'atto 1)	L447	6	348	357	seminativo	4	€	3.40	357				€	303.52	ASS. ELETTR.	

1. TISO CARMELA (CF TSICML58S69A399X) nata a ARIANO IRPINO (AV) il 29/11/1958 Diritto di: Proprieta' per 1/1 bene personale (deriva dall'atto 1)	L447	6	348	215	seminativo	4	€3.40	215		€60.93				OCC. TEMP.	CAV
1. PETITTI MARIA (CF PTTMRA66T68L447B) nata a TROIA (FG) il 28/12/1966 Diritto di: Proprieta' per 1/1 bene personale	L447	6	549	177	seminativo	4	€3.40	177					€150.49	ASS. ELETTR.	
1. PETITTI MARIA (CF PTTMRA66T68L447B) nata a TROIA (FG) il 28/12/1966 Diritto di: Proprieta' per 1/1 bene personale	L447	6	549	118	seminativo	4	€3.40	118		€33.44				OCC. TEMP.	CAV
1. PETITTI MARIA (CF PTTMRA66T68L447B) nata a TROIA (FG) il 28/12/1966 Diritto di: Proprieta' per 1/1 bene personale	L447	6	551	394	seminativo	4	€3.40	394					€334.98	ASS. ELETTR.	
1. PETITTI MARIA (CF PTTMRA66T68L447B) nata a TROIA (FG) il 28/12/1966 Diritto di: Proprieta' per 1/1 bene personale	L447	6	551	670	seminativo	4	€3.40	670		€189.88				OCC. TEMP.	CAV
1. CASERTA PIERINA (CF CSRPRN20H69L447B) nata a TROIA (FG) il 29/06/1920 Diritto di: Proprieta' per 1/13 2. CIBELLI URBANO (CF CBLRBN87R22L447S) nato a TROIA (FG) il 22/10/1887 Diritto di: Proprieta' per 1/13 (deriva dall'atto 1) 3. DE BRITA ANTONIO DI LEONARDO Diritto di: Proprieta' per 1/13 (deriva dall'atto 1) 4. DE BRITA ASTOLFO DI LEONARDO Diritto di: Proprieta' per 1/13 (deriva dall'atto 1) 5. DE BRITA LUDOVICO DI LEONARDO Diritto di: Proprieta' per 1/13 (deriva dall'atto 1) 6. DE COLELLIS LEONARDINA (CF DCLLRD13A48L447Z) nata a TROIA (FG) il 08/01/1913 Diritto di: Proprieta' per 1/13 (deriva dall'atto 1) 7. LO STORTO ANGELO (CF TNGL20A10L447U)a nato a TROIA (FG) il 10/01/1920 Diritto di: Proprieta' per 1/13 (deriva dall'atto 1) 8. LO STORTO LUIGI (CF LSTLGU28C12L447R)a nato a TROIA (FG) il 12/03/1928 Diritto di: Proprieta' per 1/13 (deriva dall'atto 1) 9. PALUMBO GIUSEPPE FU CELESTINO Diritto di: Proprieta' per 1/13 (deriva dall'atto 1) 10. PETRUZZELLI BIAGIO FU DONATO Diritto di: Proprieta' per 1/13 (deriva dall'atto 1) 11. POMPA ANTONIO FU DOMENICO Diritto di: Proprieta' per 1/13 (deriva dall'atto 1) 12. ANDREANO GIUSEPPINA (CF NDRGPP65M59D643S) nata a FOGGIA (FG) il 19/08/1965 Diritto di: Proprieta' per 2/13 (deriva dall'atto 2)	L447	6	336	637	seminativo	4	€3.40	637					€541.58	ASS. ELETTR.	

1. CASERTA PIERINA (CF CSRPRN20H69L447B) nata a TROIA (FG) il 29/06/1920 Diritto di: Proprieta' per 1/13 2. CIBELLI URBANO (CF CBLRBN87R22L447S) nato a TROIA (FG) il 22/10/1887 Diritto di: Proprieta' per 1/13 (deriva dall'atto 1) 3. DE BRITA ANTONIO DI LEONARDO Diritto di: Proprieta' per 1/13 (deriva dall'atto 1) 4. DE BRITA ASTOLFO DI LEONARDO Diritto di: Proprieta' per 1/13 (deriva dall'atto 1) 5. DE BRITA LUDOVICO DI LEONARDO Diritto di: Proprieta' per 1/13 (deriva dall'atto 1) 6. DE COLELLIS LEONARDINA (CF DCLLRD13A48L447Z) nata a TROIA (FG) il 08/01/1913 Diritto di: Proprieta' per 1/13 (deriva dall'atto 1) 7. LO STORTO ANGELO (CF TNGL20A10L447U)a nato a TROIA (FG) il 10/01/1920 Diritto di: Proprieta' per 1/13 (deriva dall'atto 1) 8. LO STORTO LUIGI (CF LSTLGU28C12L447R)a nato a TROIA (FG) il 12/03/1928 Diritto di: Proprieta' per 1/13 (deriva dall'atto 1) 9. PALUMBO GIUSEPPE FU CELESTINO Diritto di: Proprieta' per 1/13 (deriva dall'atto 1) 10. PETRUZZELLI BIAGIO FU DONATO Diritto di: Proprieta' per 1/13 (deriva dall'atto 1) 11. POMPA ANTONIO FU DOMENICO Diritto di: Proprieta' per 1/13 (deriva dall'atto 1) 12. ANDREANO GIUSEPPINA (CF NDRGPP65M59D643S) nata a FOGGIA (FG) il 19/08/1965 Diritto di: Proprieta' per 2/13 (deriva dall'atto 2)	L447	6	336	671	seminativo	4	€3.40	671			€1,825.55		SERV. STRADE	
1. DE SANTIS GIOVANNI (CF DSNGNN73L29D643E) nato a FOGGIA (FG) il 29/07/1973 Diritto di: Proprieta' per 1/1 bene personale (deriva dall'atto 1)	L447	6	327	657	seminativo	4	€3.40	657		€186.19			OCC. TEMP.	sse
1. DE SANTIS GIOVANNI (CF DSNGNN73L29D643E) nato a FOGGIA (FG) il 29/07/1973 Diritto di: Proprieta' per 1/1 bene personale (deriva dall'atto 1)	L447	6	327	305	seminativo	4	€3.40	305				€259.31	ASS. ELETTR.	SSE
1. LOSTORTO ASSUNTA (CF LSTSNT67T59D643C) nata a FOGGIA (FG) il 19/12/1967 Diritto di: Proprieta' proprieta' per 1/1	L447	6	195	5410	seminativo	4	€3.40	5410	€18,398.33				ESPROPRIO	sse
1. LOSTORTO ASSUNTA (CF LSTSNT67T59D643C) nata a FOGGIA (FG) il 19/12/1967 Diritto di: Proprieta' proprieta' per 1/1	L447	6	195	6135	seminativo	4	€3.40	6135	€20,863.91	€1,738.66			OCC. TEMP.	sse
1. LOSTORTO ASSUNTA (CF LSTSNT67T59D643C) nata a FOGGIA (FG) il 19/12/1967 Diritto di: Proprieta' proprieta' per 1/1	L447	6	195	192	seminativo	4	€3.40	192				€163.24	ASS. ELETTR.	SSE
1. CAVALIERI CARMELA (CF CVLCML44P58G125S) nata a ORSARA DI PUGLIA (FG) il 18/09/1944 Diritto di: Proprieta' per 1000/1000 (deriva dall'atto 1)	L447	6	340	398	seminativo	4	€3.40	398		€112.79			OCC. TEMP.	sse

1. CASERTA PIERINA (CF CSRPRN20H69L447B) nata a TROIA (FG) il 29/06/1920 Diritto di: Proprieta' per 1/13 (deriva dall'atto 1) 2. CIBELLI URBANO (CF CBLRBN87R22L447S) nato a TROIA (FG) il 22/10/1887 Diritto di: Proprieta' per 1/13 (deriva dall'atto 1) 3. DE BRITA ANTONIO DI LEONARDO Diritto di: Proprieta' per 1/13 (deriva dall'atto 1) 4. DE BRITA ASTOLFO DI LEONARDO Diritto di: Proprieta' per 1/13 (deriva dall'atto 1) 5. DE BRITA LUDOVICO DI LEONARDO Diritto di: Proprieta' per 1/13 (deriva dall'atto 1) 6. DE COLELLIS LEONARDINA (CF DCLLRD13A48L447Z) nata a TROIA (FG) il 08/01/1913 Diritto di: Proprieta' per 1/13 (deriva dall'atto 1) 7. LO STORTO ANGELO (CF LSTNGL20A10L447U)a nato a TROIA (FG) il 10/01/1920 Diritto di: Proprieta' per 1/13 (deriva dall'atto 1) 8. LO STORTO LUIGI (CF LSTLGU28C12L447R)a nato a TROIA (FG) il 12/03/1928 Diritto di: Proprieta' per 1/13 (deriva dall'atto 1) 9. PALUMBO GIUSEPPE FU CELESTINO Diritto di: Proprieta' per 1/13 (deriva dall'atto 1) 10. PETRUZZELLI BIAGIO FU DONATO Diritto di: Proprieta' per 1/13 (deriva dall'atto 1) 11. POMPA ANTONIO FU DOMENICO Diritto di: Proprieta' per 1/13 (deriva dall'atto 1) 12. ANDREANO GIUSEPPINA (CF NDRGPP65M59D643S) nata a FOGGIA (FG) il 19/08/1965 Diritto di: Proprieta' per 2/13 (deriva dall'atto 2)	L447	6	337	21	seminativo	4	€	3.40	21				€	17.85	ASS. ELETTR.	SSE
1. CASERTA PIERINA (CF CSRPRN20H69L447B) nata a TROIA (FG) il 29/06/1920 Diritto di: Proprieta' per 1/13 (deriva dall'atto 1) 2. CIBELLI URBANO (CF CBLRBN87R22L447S) nato a TROIA (FG) il 22/10/1887 Diritto di: Proprieta' per 1/13 (deriva dall'atto 1) 3. DE BRITA ANTONIO DI LEONARDO Diritto di: Proprieta' per 1/13 (deriva dall'atto 1) 4. DE BRITA ASTOLFO DI LEONARDO Diritto di: Proprieta' per 1/13 (deriva dall'atto 1) 5. DE BRITA LUDOVICO DI LEONARDO Diritto di: Proprieta' per 1/13 (deriva dall'atto 1) 6. DE COLELLIS LEONARDINA (CF DCLLRD13A48L447Z) nata a TROIA (FG) il 08/01/1913 Diritto di: Proprieta' per 1/13 (deriva dall'atto 1) 7. LO STORTO ANGELO (CF LSTNGL20A10L447U)a nato a TROIA (FG) il 10/01/1920 Diritto di: Proprieta' per 1/13 (deriva dall'atto 1) 8. LO STORTO LUIGI (CF LSTLGU28C12L447R)a nato a TROIA (FG) il 12/03/1928 Diritto di: Proprieta' per 1/13 (deriva dall'atto 1) 9. PALUMBO GIUSEPPE FU CELESTINO Diritto di: Proprieta' per 1/13 (deriva dall'atto 1) 10. PETRUZZELLI BIAGIO FU DONATO Diritto di: Proprieta' per 1/13 (deriva dall'atto 1) 11. POMPA ANTONIO FU DOMENICO Diritto di: Proprieta' per 1/13 (deriva dall'atto 1) 12. ANDREANO GIUSEPPINA (CF NDRGPP65M59D643S) nata a FOGGIA (FG) il 19/08/1965 Diritto di: Proprieta' per 2/13 (deriva dall'atto 2)	L447	6	337	21	seminativo	4	€	3.40	21	€	5.95				OCC. TEMP.	sse
1. PELOSI PIETRO (CF PLSPTR41B02G125E) nato a ORSARA DI PUGLIA (FG) il 02/02/1941 Diritto di: Proprieta' per 1000/1000 (deriva dall'atto 1)	G125	32	137	533	uliveto	2	€	2.86	533	€	126.93				OCC. TEMP.	CAV

1. PELOSI ROCCO (CF PLSRCC69E19G125W) nato a ORSARA DI PUGLIA (FG) il 19/05/1969 Diritto di: Proprieta' per 1000/1000 in regime di comunione dei beni (deriva dall'atto 1)	G125	32	36	338	uliveto	2	€ 3.40	338		€ 95.79				OCC. TEMP.	CAV
1. PELOSI ROCCO (CF PLSRCC69E19G125W) nato a ORSARA DI PUGLIA (FG) il 19/05/1969 Diritto di: Proprieta' per 1000/1000 in regime di comunione dei beni (deriva dall'atto 1)	G125	32	37	301	seminativo	5	€ 3.40	301		€ 85.30				OCC. TEMP.	CAV
1. PELOSI ROCCO (CF PLSRCC69E19G125W) nato a ORSARA DI PUGLIA (FG) il 19/05/1969 Diritto di: Proprieta' per 1000/1000 in regime di comunione dei beni (deriva dall'atto 1)	G125	32	38	133	seminativo	5	€ 3.40	133		€ 37.69				OCC. TEMP.	CAV
1. CERICOLA ANNINA (CF CRCNNN46A41G125K) nata a ORSARA DI PUGLIA (FG) il 01/01/1946 Diritto di: Proprieta' per 1/2 in regime di comunione dei beni (2. PELOSI PIETRO (CF PLSPTR41B02G125E) nato a ORSARA DI PUGLIA (FG) il 02/02/1941 Diritto di: Proprieta' per 1/2 in regime di comunione dei beni (deriva dall'atto 1)	G125	33	23	680	seminativo	4	€ 3.40	680		€ 192.71				OCC. TEMP.	CAV
1. TERLIZZI DONATO ANTONIO (CF TRLDTN55S03G125T) nato a ORSARA DI PUGLIA (FG) il 03/11/1955 Diritto di: Proprieta' per 1/3 2. TERLIZZI GAETANO (CF TRLGTN59P02G125P) nato a ORSARA DI PUGLIA (FG) il 02/09/1959 Diritto di: Proprieta' per 1/3 (deriva dall'atto 1) 3. TERLIZZI MARIA INCORONATA (CF TRLMNC53E46G125E) nata a ORSARA DI PUGLIA (FG) il 06/05/1953 Diritto di: Proprieta' per 1/3 (deriva dall'atto 1)	G125	33	179	80	seminativo	4	€ 3.40	80		€ 22.67				OCC. TEMP.	CAV
1. ZULLO ANTONIO MICHELE (CF ZLLNNM61P29G125Q) nato a ORSARA DI PUGLIA (FG) il 29/09/1961 Diritto di: Proprieta' per 1/2 bene personale Riserve: 1 - Atti di passaggio intermedi non esistenti 2. ZULLO ROCCO (CF ZLLRCC57R03G125O) nato a ORSARA DI PUGLIA (FG) il 03/10/1957 Diritto di: Proprieta' per 1/2 bene personale Riserve: 1 - Atti di passaggio intermedi non esistenti	G125	33	24	471	seminativo	4	€ 3.40	471		€ 133.48				OCC. TEMP.	CAV
1. BUONASSISI TERESA (CF BNSTRS86M53G125Q)a) nata a ORSARA DI PUGLIA (FG) il 13/08/1886 Diritto di: Proprieta' per 1/20 2. CASORIA ANTONIO (CF CSRNTN57C28G125I) nato a ORSARA DI PUGLIA (FG) il 28/03/1957 Diritto di: Proprieta' per 8/20 3. GAMBATESA LEONARDO (CF GMBLRD05R09G125B) nato a ORSARA DI PUGLIA (FG) il 09/10/1905 Diritto di: Proprieta' per 1/20 4. GUERRIERI MICHELINA (CF GRRMHL04H42G125C) nata a ORSARA DI PUGLIA (FG) il 02/06/1904 Diritto di: Proprieta' per 10/20 (deriva dall'atto 1)	G125	33	25	419	seminativo	3	€ 3.40	419		€ 118.74				OCC. TEMP.	CAV

1. PELOSI ROCCO (CF PLSRCC69E19G125W) nato a ORSARA DI PUGLIA (FG) il 19/05/1969 Diritto di: Proprieta' per 1000/1000 in regime di comunione dei beni	G125	32	38	390	seminativo	3	€ 3.40	390		€ 110.53				OCC. TEMP.	CAV
1. RUSSO PAOLO (CF RSSPLA60A26B104W)  nato a BOVINO (FG) il 26/01/1960  Diritto di: Proprieta' per 1/1 in regime di separazione dei beni	G125	32	35	87	seminativo	4	€ 3.40	87		€ 24.66				OCC. TEMP.	CAV
1. RUSSO PAOLO (CF RSSPLA60A26B104W)  nato a BOVINO (FG) il 26/01/1960  Diritto di: Proprieta' per 1/1 in regime di separazione dei beni	G125	32	151	96	seminativo	4	€ 3.40	96		€ 27.21				OCC. TEMP.	CAV
1. DEL PRIORE ANTONIETTA (CF DLPNNT40E62G125T) nata a ORSARA DI PUGLIA (FG) il 22/05/1940 Diritto di: Proprieta' per 1/5 2. DEL PRIORE ANTONIO (CF DLPNTN57R23G125P) nato a ORSARA DI PUGLIA (FG) il 23/10/1957 Diritto di: Proprieta' per 1/5 3. DEL PRIORE FRANCESCO (CF DLPFNC50H03G125C) nato a ORSARA DI PUGLIA (FG) il 03/06/1950 Diritto di: Proprieta' per 1/5 ( 4. DEL PRIORE GIUSEPPINA (CF DLPGPP53H68G125U) nata a ORSARA DI PUGLIA (FG) il 28/06/1953 Diritto di: Proprieta' per 1/5 5. DEL PRIORE LUCIA (CF DLPLCU43C54G125F) nata a ORSARA DI PUGLIA (FG) il 14/03/1943 Diritto di: Proprieta' per 1/5 (deriva dall'atto 1)	G125	32	152	100	seminativo	4	€ 3.40	100		€ 28.34				OCC. TEMP.	CAV
1. DEL PRIORE ANTONIETTA (CF DLPNNT40E62G125T) nata a ORSARA DI PUGLIA (FG) il 22/05/1940 Diritto di: Proprieta' per 1/5 2. DEL PRIORE ANTONIO (CF DLPNTN57R23G125P) nato a ORSARA DI PUGLIA (FG) il 23/10/1957 Diritto di: Proprieta' per 1/5 3. DEL PRIORE FRANCESCO (CF DLPFNC50H03G125C) nato a ORSARA DI PUGLIA (FG) il 03/06/1950 Diritto di: Proprieta' per 1/5 ( 4. DEL PRIORE GIUSEPPINA (CF DLPGPP53H68G125U) nata a ORSARA DI PUGLIA (FG) il 28/06/1953 Diritto di: Proprieta' per 1/5 5. DEL PRIORE LUCIA (CF DLPLCU43C54G125F) nata a ORSARA DI PUGLIA (FG) il 14/03/1943 Diritto di: Proprieta' per 1/5 (deriva dall'atto 1)	G125	32	153	103	seminativo	4	€ 3.40	103		€ 29.19				OCC. TEMP.	CAV
1. TORIELLO DOMENICO (CF TRLDNC27A19G125M) nato a ORSARA DI PUGLIA (FG) il 19/01/1927 Diritto di: Proprieta' per 1000/1000 (deriva dall'atto 1)	G125	32	140	286	seminativo	4	€ 3.40	286		€ 81.05				OCC. TEMP.	CAV
1. FERRARA MARIA INCORONATA DI ANTONIO (CF FRRMRA34D65G125M) nata a ORSARA DI PUGLIA (FG) il 25/04/1934 Diritto di: Proprieta' per 1000/1000 (deriva dall'atto 1)	G125	32	65	136	seminativo	4	€ 3.40	136		€ 38.54				OCC. TEMP.	CAV

1. FERRARA MARIA INCORONATA DI ANTONIO (CF FRMR34D65G125M) nata a ORSARA DI PUGLIA (FG) il 25/04/1934 Diritto di: Proprieta' per 1000/1000 (deriva dall'atto 1)	G125	32	141	38	bosco ceduo	2	€ 0.61	38		€ 1.94				OCC. TEMP.	CAV
1. ANZIVINO ANNAMARIA (CF NZVNMR73M58D643M) nata a FOGGIA (FG) il 18/08/1973 Diritto di: Proprieta' per 1/1 (deriva dall'atto 1	G125	32	62	88	seminativo	4	€ 3.40	88		€ 24.94				OCC. TEMP.	CAV
1. TRIVISANO ANTONIETTA (CF TRVNNT51R52G125Q) nata a ORSARA DI PUGLIA (FG) il 12/10/1951 Diritto di: Proprieta' per 15/90 (deriva dall'atto 1) 2. TRIVISANO CARLO (CF TRVCRL39P30G125C) nato a ORSARA DI PUGLIA (FG) il 30/09/1939 Diritto di: Proprieta' per 15/90 (deriva dall'atto 1) 3. TRIVISANO LEONARDA ELISA (CF TRVLRD33H46G125A) nata a ORSARA DI PUGLIA (FG) il 06/06/1933 Diritto di: Proprieta' per 15/90 (deriva dall'atto 1) 4. TRIVISANO LUCIA (CF TRVLCU49L53G125C) nata a ORSARA DI PUGLIA (FG) il 13/07/1949 Diritto di: Proprieta' per 15/90 (deriva dall'atto 1) 5. TRIVISANO ROCCHINA (CF TRVRCH47M56G125P) nata a ORSARA DI PUGLIA (FG) il 16/08/1947 Diritto di: Proprieta' per 15/90 (deriva dall'atto 1) 6. TRIVISANO VINCENZO (CF TRVVCN37L20G125S) nato a ORSARA DI PUGLIA (FG) il 20/07/1937 Diritto di: Proprieta' per 15/90 (deriva dall'atto 1)	G125	32	25	410	seminativo	3	€ 3.40	410		€ 116.19				OCC. TEMP.	CAV
1. ROMANO ANTONIO (CF RMNNTN63H12G125M) nato a ORSARA DI PUGLIA (FG) il 12/06/1963 Diritto di: Proprieta' per 1/1 (deriva dall'atto 1)	G125	32	24	163	seminativo	2	€ 3.40	163		€ 46.19				OCC. TEMP.	CAV
1. PELOSI MICHELE (CF PLSMHL51A20G125B) nato a ORSARA DI PUGLIA (FG) il 20/01/1951 Diritto di: Proprieta' per 1000/1000 (deriva dall'atto 1)	G125	32	23	128	seminativo	2	€ 3.40	128		€ 36.28				OCC. TEMP.	CAV
1. FRISOLI LEONARDA (CF FRSLRD62M59G125Q) nata a ORSARA DI PUGLIA (FG) il 19/08/1962 Diritto di: Proprieta' per 8/24 2. FRISOLI ROCCO (CF FRSRCC64S27G125H) nato a ORSARA DI PUGLIA (FG) il 27/11/1964 Diritto di: Proprieta' per 8/24 (deriva dall'atto 1) 3. SCOGLIETTI CARMELA (CF SCGCML35D44G125J) nata a ORSARA DI PUGLIA (FG) il 04/04/1935 Diritto di: Proprieta' per 8/24 (deriva dall'atto 1)	G125	32	22	126	seminativo	2	€ 3.40	126		€ 35.71				OCC. TEMP.	CAV
1. LOFFREDO MARIA DONATA (CF LFFMDN21E54G125A) nata a ORSARA DI PUGLIA (FG) il 14/05/1921 Diritto di: Usufrutto (deriva dall'atto 1) 2. MAFFIA ROSA (CF MFFRSO52C52G125A) nata a ORSARA DI PUGLIA (FG) il 12/03/1952 Diritto di: Proprieta' (deriva dall'atto 1)	G125	32	21	36	seminativo	2	€ 3.40	36		€ 10.20				OCC. TEMP.	CAV



1. PELOSI ROCCO (CF PLSRCC69E19G125W) nato a ORSARA DI PUGLIA (FG) il 19/05/1969 Diritto di: Proprieta' per 1/1 (deriva dall'atto 1)	G125	32	20	150	seminativo	3	€ 3.40	150		€ 42.51				OCC. TEMP.	CAV
1. PELOSI ROCCO (CF PLSRCC69E19G125W) nato a ORSARA DI PUGLIA (FG) il 19/05/1969 Diritto di: Proprieta' per 1/1 (deriva dall'atto 1)	G125	32	19	331	seminativo	3	€ 3.40	331		€ 93.81				OCC. TEMP.	CAV
1. ROMANO ANTONIO (CF RMNNTN63H12G125M) nato a ORSARA DI PUGLIA (FG) il 12/06/1963 Diritto di: Proprieta' per 1/1 (deriva dall'atto 1)	G125	19	81	230	seminativo	4	€ 3.40	230		€ 65.18				OCC. TEMP.	CAV
1. GALANTE MARIA TERESA (CF GLNMTR32B50G125V) nata a ORSARA DI PUGLIA (FG) il 10/02/1932 Diritto di: Proprieta' per 1/2 2. ROMANO ANTONIO (CF RMNNTN63H12G125M) nato a ORSARA DI PUGLIA (FG) il 12/06/1963 Diritto di: Proprieta' per 1/2 (deriva dall'atto 1)	G125	19	80	499	seminativo	3	€ 3.40	499		€ 141.42				OCC. TEMP.	CAV
1. GALANTE MARIA TERESA (CF GLNMTR32B50G125V) nata a ORSARA DI PUGLIA (FG) il 10/02/1932 Diritto di: Proprieta' per 1/8 2. ROMANO ANTONIO (CF RMNNTN63H12G125M) nato a ORSARA DI PUGLIA (FG) il 12/06/1963 Diritto di: Proprieta' per 1/8 3. ROMANO LEONARDO (CF RMNLRD56S12G125Q) nato a ORSARA DI PUGLIA (FG) il 12/11/1956 Diritto di: Proprieta' per 6/8	G125	19	5	538	seminativo	4	€ 3.40	538		€ 152.47				OCC. TEMP.	CAV
1. CERICOLA ANNA (CF CRCNNA54B64G125J) nata a ORSARA DI PUGLIA (FG) il 24/02/1954 Diritto di: Proprieta' per 1000/1000 (deriva dall'atto 1)	G125	19	116	142	seminativo	4	€ 3.40	142		€ 40.24				OCC. TEMP.	CAV
1. CERICOLA ANNA (CF CRCNNA54B64G125J) nata a ORSARA DI PUGLIA (FG) il 24/02/1954 Diritto di: Proprieta' per 1000/1000 (deriva dall'atto 1)	G125	19	116	47	seminativo	4	€ 3.40	47				€ 39.96	ASS. ELETTR.		CAV
1. COTUGNO DOMENICO (CF CTGDNC46C07G125S) nato a ORSARA DI PUGLIA (FG) il 07/03/1946 Diritto di: Proprieta' per 1/2 2. COTUGNO MICHELE (CF CTGMHL41P27G125C) nato a ORSARA DI PUGLIA (FG) il 27/09/1941 Diritto di: Proprieta' per 1/2 (deriva dall'atto 1)	G125	19	107	681	seminativo	4	€ 3.40	681		€ 193.00				OCC. TEMP.	CAV
1. PELLEGRINO LEONARDA (CF PLLLRD51R42G125O) nata a ORSARA DI PUGLIA (FG) il 02/10/1951 Diritto di: Proprieta' per 1000/1000 (deriva dall'atto 1)	G125	19	101	102	seminativo	4	€ 3.40	102		€ 28.91				OCC. TEMP.	CAV
1. CERICOLA ROCCO (CF CRCRCC79C02D643M) nato a FOGGIA (FG) il 02/03/1979 Diritto di: Proprieta' per 1/1 (deriva dall'atto 1)	G125	19	100	192	seminativo	4	€ 3.40	192		€ 54.41				OCC. TEMP.	CAV

1. PELLEGRINO LEONARDA (CF PLLLRD51R42G125O) nata a ORSARA DI PUGLIA (FG) il 02/10/1951 Diritto di: Proprieta' per 1000/1000 (deriva dall'atto 1)	G125	19	99	411	seminativo	4	€ 3.40	411		€ 116.48				OCC. TEMP.	CAV
1. DI BICCARI ROCCHINA (CF DBCRCH40E61G125J) nata a ORSARA DI PUGLIA (FG) il 21/05/1940 Diritto di: Proprieta' per 1/1 (deriva dall'atto 1)	G125	19	98	342	uliveto	2	€ 3.81	342		€ 108.48				OCC. TEMP.	CAV
1. PELLEGRINO LEONARDA (CF PLLLRD51R42G125O) nata a ORSARA DI PUGLIA (FG) il 02/10/1951 Diritto di: Proprieta' per 1000/1000 (deriva dall'atto 1)	G125	19	89	339	seminativo	4	€ 3.40	339		€ 96.07				OCC. TEMP.	CAV
1. CERICOLA MARIA (CF CRCMRA70R41D643B) nata a FOGGIA (FG) il 01/10/1970 Diritto di: Proprieta' per 1/1 (deriva dall'atto 1)	G125	19	88	160	seminativo	4	€ 3.40	160		€ 45.34				OCC. TEMP.	CAV
1. TERLIZZI LEONARDO (CF TRLLRD65P03G125E) nato a ORSARA DI PUGLIA (FG) il 03/09/1965 Diritto di: Proprieta' per 1/1 (deriva dall'atto 1)	G125	19	87	342	seminativo	4	€ 3.40	342		€ 96.92				OCC. TEMP.	CAV
1. CERICOLA DONATO (CF CRCDNT50E05G125V) nato a ORSARA DI PUGLIA (FG) il 05/05/1950 Diritto di: Proprieta' per 1/1 (deriva dall'atto 1)	G125	19	156	118	seminativo	4	€ 3.40	118		€ 33.44				OCC. TEMP.	CAV
1. CERICOLA DONATO (CF CRCDNT50E05G125V) nato a ORSARA DI PUGLIA (FG) il 05/05/1950 Diritto di: Proprieta' per 1/1 (deriva dall'atto 1)	G125	19	157	7	seminativo	3	€ 3.40	7		€ 1.98				OCC. TEMP.	CAV
1. CERICOLA ANNA (CF CRCNNA30S67G125T) nata a ORSARA DI PUGLIA (FG) il 27/11/1930 Diritto di: Usufrutto per 1000/1000 2. DI FOGGIA LEONARDO (CF DFGLRD57D13G125B) nato a ORSARA DI PUGLIA (FG) il 13/04/1957 Diritto di: Nuda proprieta' per 1/1 bene personale (deriva dall'atto 1)	G125	19	189	584	bosco ceduo	2	€ 0.61	584		€ 29.76				OCC. TEMP.	CAV
1. PELLEGRINO LEONARDA (CF PLLLRD51R42G125O) nata a ORSARA DI PUGLIA (FG) il 02/10/1951 Diritto di: Proprieta' per 1/1 in regime di separazione dei beni (deriva dall'atto 1)	G125	19	188	83	seminativo	3	€ 3.40	83		€ 23.52				OCC. TEMP.	CAV
1. PELLEGRINO LEONARDA (CF PLLLRD51R42G125O) nata a ORSARA DI PUGLIA (FG) il 02/10/1951 Diritto di: Proprieta' per 1/1 in regime di separazione dei beni (deriva dall'atto 1)	G125	19	83	265	seminativo	4	€ 3.40	265		€ 75.10				OCC. TEMP.	CAV
1. PELLEGRINO LEONARDA (CF PLLLRD51R42G125O) nata a ORSARA DI PUGLIA (FG) il 02/10/1951 Diritto di: Proprieta' per 1/1 in regime di separazione dei beni (deriva dall'atto 1)	G125	19	84	127	uliveto	2	€ 2.86	127		€ 30.25				OCC. TEMP.	CAV

1. PELLEGRINO LEONARDA (CF PLLLRD51R42G125O) nata a ORSARA DI PUGLIA (FG) il 02/10/1951 Diritto di: Proprieta' per 1/1 in regime di separazione dei beni (deriva dall'atto 1)	G125	19	82	141	seminativo	3	€ 3.40	141		€ 39.96				OCC. TEMP.	CAV
1. CERICOLA DONATO (CF CRCDNT50E05G125V) nato a ORSARA DI PUGLIA (FG) il 05/05/1950 Diritto di: Proprieta' per 3/4 2. CERICOLA MARIA (CF CRCMRA70R41D643B) nata a FOGGIA (FG) il 01/10/1970 Diritto di: Proprieta' per 1/4 (deriva dall'atto 2)	G125	19	128	27	seminativo	3	€ 3.40	27		€ 7.65				OCC. TEMP.	CAV
1. PELLEGRINO LEONARDA (CF PLLLRD51R42G125O) nata a ORSARA DI PUGLIA (FG) il 02/10/1951 Diritto di: Proprieta' per 1/1 in regime di separazione dei beni (deriva dall'atto 1)	G125	17	106	315	seminativo	2	€ 3.40	315		€ 89.27				OCC. TEMP.	CAV
1. CERICOLA DONATO (CF CRCDNT50E05G125V) nato a ORSARA DI PUGLIA (FG) il 05/05/1950 Diritto di: Proprieta' per 1/1 (deriva dall'atto 1)	G125	17	43	143	uliveto	3	€ 2.86	143		€ 34.06				OCC. TEMP.	CAV
1. CERICOLA DONATO (CF CRCDNT50E05G125V) nato a ORSARA DI PUGLIA (FG) il 05/05/1950 Diritto di: Proprieta' per 1/1 (deriva dall'atto 1)	G125	17	118	60	uliveto	3	€ 2.86	60		€ 14.29				OCC. TEMP.	CAV
1. CERICOLA DONATO (CF CRCDNT50E05G125V) nato a ORSARA DI PUGLIA (FG) il 05/05/1950 Diritto di: Proprieta' per 1/2 ( 2. CERICOLA MARIA (CF CRCMRA70R41D643B) nata a FOGGIA (FG) il 01/10/1970 Diritto di: Proprieta' per 1/2 (deriva dall'atto 1)	G125	17	119	137	seminativo	2	€ 3.40	137		€ 38.83				OCC. TEMP.	CAV
1. PELLEGRINO LEONARDA (CF PLLLRD51R42G125O) nata a ORSARA DI PUGLIA (FG) il 02/10/1951 Diritto di: Proprieta' per 1/1 in regime di separazione dei beni (deriva dall'atto 1)	G125	17	107	279	seminativo	2	€ 3.40	279		€ 79.07				OCC. TEMP.	CAV
1. IAGULLI ROCCO (CF GLLRCC65E09D643D) nato a FOGGIA (FG) il 09/05/1965 Diritto di: Proprieta' per 1/1 bene personale (deriva dall'atto 1)	G125	17	44	236	uliveto	3	€ 2.86	236		€ 56.20				OCC. TEMP.	CAV
1. FRAGASSI MARIA DONATA (CF FRGMDN53B57G125G) nata a ORSARA DI PUGLIA (FG) il 17/02/1953 Diritto di: Proprieta' per 1/1 bene personale (deriva dall'atto 1)	G125	17	210	311	seminativo	2	€ 3.40	311		€ 88.14				OCC. TEMP.	CAV
1. CIBELLI GIUSEPPE (CF CBLGPP85E02D643X) nato a FOGGIA (FG) il 02/05/1985 Diritto di: Proprieta' riserva 1 per passaggi intermedi per 1/1 (deriva dall'atto 1)	G125	17	211	207	seminativo	2	€ 3.40	207		€ 58.66				OCC. TEMP.	CAV
1. POPPA ROSINA (CF PPPRSN58P52G125O) nata a ORSARA DI PUGLIA (FG) il 12/09/1958 Diritto di: Proprieta' per 1000/1000 (deriva dall'atto 1)	G125	17	212	100	seminativo	2	€ 3.40	100		€ 28.34				OCC. TEMP.	CAV

1. POPPA ROSINA (CF PPPRSN58P52G125O) nata a ORSARA DI PUGLIA (FG) il 12/09/1958 Diritto di: Proprieta' per 1/1 bene personale (deriva dall'atto 1)	G125	17	213	137	seminativo	2	€3.40	137		€38.83				OCC. TEMP.	CAV
1. AQUILINO DOMENICO (CF QLNDNC66B09G125V) nato a ORSARA DI PUGLIA (FG) il 09/02/1966 Diritto di: Proprieta' per 1/1 bene personale (deriva dall'atto 1)	G125	17	353	44	seminativo	2	€3.40	44		€12.47				OCC. TEMP.	CAV
1. CIBELLI GIUSEPPE (CF CBLGPP85E02D643X) nato a FOGGIA (FG) il 02/05/1985 Diritto di: Proprieta' riserva 1 per passaggi intermedi per 1/1 (deriva dall'atto 1)	G125	17	355	156	seminativo	2	€3.40	156		€44.21				OCC. TEMP.	CAV
1. CIASULLO DONATINA (CF CSLDTN46R55G125P) nata a ORSARA DI PUGLIA (FG) il 15/10/1946 Diritto di: Proprieta' per 1000/1000 (deriva dall'atto 1)	G125	17	379	172	seminativo	1	€3.40	172		€48.74				OCC. TEMP.	CAV
1. CIASULLO DONATINA (CF CSLDTN46R55G125P) nata a ORSARA DI PUGLIA (FG) il 15/10/1946 Diritto di: Proprieta' per 14/24 2. SAMMARCO FILOMENA (CF SMMFMN74M69D643R) nata a FOGGIA (FG) il 29/08/1974 Diritto di: Proprieta' per 5/24 (deriva dall'atto 1) 3. SAMMARCO LUCIA (CF SMMLCU67A49A940W) nata a BOLLATE (MI) il 09/01/1967 Diritto di: Proprieta' per 5/24 (deriva dall'atto 1)	G125	17	3	166	seminativo	1	€3.40	166		€47.04				OCC. TEMP.	CAV
1. MAFFIA MICHELINO (CF MFFMHL63D24G125D) nato a ORSARA DI PUGLIA (FG) il 24/04/1963 Diritto di: Proprieta' per 1/3 2. MAFFIA ROCCO (CF MFFRCC69M06G125I) nato a ORSARA DI PUGLIA (FG) il 06/08/1969 Diritto di: Proprieta' per 1/3 (deriva dall'atto 1) 3. VITALE LUCIA (CF VTLLCU43A49G125Y) nata a ORSARA DI PUGLIA (FG) il 09/01/1943 Diritto di: Proprieta' per 1/3 (deriva dall'atto 1)	G125	17	7	379	uliveto	3	€2.86	379		€90.26				OCC. TEMP.	CAV
1. COCCA GIUSEPPE (CF CCCGPP52B23G125D) nato a ORSARA DI PUGLIA (FG) il 23/02/1952 Diritto di: Proprieta' per 1/1 (deriva dall'atto 1)	G125	17	9	123	seminativo	2	€3.40	123		€34.86				OCC. TEMP.	CAV
1. ALTIERI RAFFAELE (CF LTRRFL62B06G125V) nato a ORSARA DI PUGLIA (FG) il 06/02/1962 Diritto di: Proprieta' per 1/1 (deriva dall'atto 1)	G125	17	122	108	uliveto	3	€2.86	108		€25.72				OCC. TEMP.	CAV
1. ALTIERI RAFFAELE (CF LTRRFL62B06G125V) nato a ORSARA DI PUGLIA (FG) il 06/02/1962 Diritto di: Proprieta' per 1/1 (deriva dall'atto 1)	G125	17	123	96	uliveto	3	€2.86	96		€22.86				OCC. TEMP.	CAV

1. ACQUAVIVA ANTONIA (CF CQVNTN31R58G125C) nata a ORSARA DI PUGLIA (FG) il 18/10/1931 Diritto di: Proprieta' per 1/3 2. ACQUAVIVA CARLO (CF CQVCRL97S15G125X)a) nato a ORSARA DI PUGLIA (FG) il 15/11/1897 Diritto di: Proprieta' per 1/3 3. ACQUAVIVA LEONARDO (CF CQVLRD75H28D643M) nato a FOGGIA (FG) il 28/06/1975 Diritto di: Proprieta' per 1/3 bene personale (deriva dall'atto 1)	G125	17	10	337	seminativo	2	€3.40	337		€95.51				OCC. TEMP.	CAV
1. PIGNATIELLO DIONISIO ANTONIO (CF PGNDSN54D12G125E) nato a ORSARA DI PUGLIA (FG) il 12/04/1954 Diritto di: Proprieta' per 1/2 2. SCHIAVONE GIOVANNA (CF SCHGNN58M41F397V) nata a MONTAGUTO (AV) il 01/08/1958 Diritto di: Proprieta' per 1/2 (deriva dall'atto 1)	G125	17	16	182	seminativo	2	€3.40	182		€51.58				OCC. TEMP.	CAV
1. PIGNATIELLO DIONISIO ANTONIO (CF PGNDSN54D12G125E) nato a ORSARA DI PUGLIA (FG) il 12/04/1954 Diritto di: Proprieta' per 1/2 2. SCHIAVONE GIOVANNA (CF SCHGNN58M41F397V) nata a MONTAGUTO (AV) il 01/08/1958 Diritto di: Proprieta' per 1/2 (deriva dall'atto 1)	G125	17	63	173	seminativo	2	€3.40	173		€49.03				OCC. TEMP.	CAV
1. CERICOLA ANTONIO (CF CRCNTN77M24D643T) nato a FOGGIA (FG) il 24/08/1977 Diritto di: Proprieta' per 1/2 in regime di separazione dei beni (2. TERLIZZI TIZIANA (CF TRLTZN75S55D643P) nata a FOGGIA (FG) il 15/11/1975 Diritto di: Proprieta' per 1/2 in regime di separazione dei beni (deriva dall'atto 1)	G125	17	17	179	seminativo	3	€3.40	179		€50.73				OCC. TEMP.	CAV
1. GATTO LEONARDA (CF GTTLRD35S42G125U) nata a ORSARA DI PUGLIA (FG) il 02/11/1935 Diritto di: Proprieta' per 1000/1000 (deriva dall'atto 1)	G125	17	18	85	uliveto	3	€2.86	85					€60.73	ASS. ELETTR.	CAV
1. GATTO LEONARDA (CF GTTLRD35S42G125U) nata a ORSARA DI PUGLIA (FG) il 02/11/1935 Diritto di: Proprieta' per 1000/1000 (deriva dall'atto 1)	G125	17	18	85	uliveto	3	€2.86	85		€20.24				OCC. TEMP.	CAV
1. CERICOLA MICHELINA (CF CRCMHL40H65G125D) nata a ORSARA DI PUGLIA (FG) il 25/06/1940 Diritto di: Proprieta' per 1000/1000 (deriva dall'atto 1)	G125	17	117	87	uliveto	3	€2.86	87		€20.72				OCC. TEMP.	CAV
1. CERICOLA ANTONIO (CF CRCNTN77M24D643T) nato a FOGGIA (FG) il 24/08/1977 Diritto di: Proprieta' per 1/2 in regime di separazione dei beni 2. TERLIZZI TIZIANA (CF TRLTZN75S55D643P) nata a FOGGIA (FG) il 15/11/1975 Diritto di: Proprieta' per 1/2 in regime di separazione dei beni (deriva dall'atto 1)	G125	17	19	175	uliveto	3	€2.86	175		€41.68				OCC. TEMP.	CAV

1. DEL PRIORE GIUSEPPE Diritto di: Comproprietario 2. DEL PRIORE MICHELINA (CF DLPMHL16S62G125H) nata a ORSARA DI PUGLIA (FG) il 22/11/1916 Diritto di: Usufrutto per 1/5 (deriva dall'atto 1) 3. DEL PRIORE PELLEGRINO Diritto di: Comproprietario (deriva dall'atto 1) 4. DELPRIORE ANGELO Diritto di: Comproprietario (deriva dall'atto 1) 5. DELPRIORE ANTONIETTA Diritto di: Comproprietario (deriva dall'atto 1) 6. DELPRIORE LEONARDO Diritto di: Comproprietario comproprietario ed usufruttuario parziale (deriva dall'atto 1) 7. ROMANO LEONARDO (CF RMNLRD61D26G125T) nato a ORSARA DI PUGLIA (FG) il 26/04/1961 Diritto di: Comproprietario (deriva dall'atto 1) 8. ROMANO MAURO (CF RMNMRA64A08G125Q) nato a ORSARA DI PUGLIA (FG) il 08/01/1964 <del>Diritto di: Comproprietario (deriva dall'atto 1)</del>	G125	17	20	172	uliveto	3	€2.86	172		€40.96				OCC. TEMP.	CAV
1. MANNA ELISABETTA (CF MNNLBT68E71D643T) nata a FOGGIA (FG) il 31/05/1968 Diritto di: Proprieta' per 1/6 2. MANNA EMANUELA ILARIA (CF MNNMLL77S52D643X) nata a FOGGIA (FG) il 12/11/1977 Diritto di: Proprieta' per 1/6 (deriva dall'atto 1) 3. MANNA LINA (CF MNNLN165E41G125O) nata a ORSARA DI PUGLIA (FG) il 01/05/1965 Diritto di: Proprieta' per 1/6 (deriva dall'atto 1) 4. MANNA NICOLA (CF MNNNCL73S17D643D) nato a FOGGIA (FG) il 17/11/1973 Diritto di: Proprieta' per 1/6 (deriva dall'atto 1) 5. MANNA ROCCHINA (CF MNNRCH62P68G125Q) nata a ORSARA DI PUGLIA (FG) il 28/09/1962 Diritto di: Proprieta' per 1/6 (deriva dall'atto 1) 6. MANNA ROSALBA (CF MNNRLB55A46G125C) nata a ORSARA DI PUGLIA (FG) il 06/01/1955 <del>Diritto di: Proprieta' per 1/6 (deriva dall'atto 1)</del>	G125	17	34	306	uliveto	3	€2.86	306		€72.87				OCC. TEMP.	CAV
1. FILASETA CARMELA DI GIUSEPPE nata a ORSARA DI PUGLIA (FG) il 08/12/1896 Diritto di: Proprieta' per 1000/1000 (deriva dall'atto 1)	G125	18	10	13	seminativo	1	€3.40	13		€3.68				OCC. TEMP.	CAV
1. CERICOLA LORENZO (CF CRCLNZ53B27G125J) nato a ORSARA DI PUGLIA (FG) il 27/02/1953 Diritto di: Proprieta' per 1/3 (deriva dall'atto 1) 2. CERICOLA MARIO (CF CRCMRA58E01G125U) nato a ORSARA DI PUGLIA (FG) il 01/05/1958 Diritto di: Proprieta' per 1/3 (deriva dall'atto 2) 3. CERICOLA MICHELINA (CF CRCMHL60R48G125E) nata a ORSARA DI PUGLIA (FG) il 08/10/1960 Diritto di: Proprieta' per 1/3 (deriva dall'atto 2)	G125	18	199	247	seminativo	1	€3.40	247		€70.00				OCC. TEMP.	CAV

1. CERICOLA LORENZO (CF CRCLNZ53B27G125J) nato a ORSARA DI PUGLIA (FG) il 27/02/1953 Diritto di: Proprieta' per 1/3 (deriva dall'atto 1) 2. CERICOLA MARIO (CF CRCMRA58E01G125U) nato a ORSARA DI PUGLIA (FG) il 01/05/1958 Diritto di: Proprieta' per 1/3 (deriva dall'atto 2) 3. CERICOLA MICHELINA (CF CRCMHL60R48G125E) nata a ORSARA DI PUGLIA (FG) il 08/10/1960 Diritto di: Proprieta' per 1/3 (deriva dall'atto 2)	G125	18	201	338	seminativo	2	€3.40	338		€95.79				OCC. TEMP.	CAV
1. CIASULLO MICHELE (CF CSLMHL54D23G125R) nato a ORSARA DI PUGLIA (FG) il 23/04/1954 Diritto di: Proprieta' per 1/1 (deriva dall'atto 1)	G125	18	206	334	seminativo	2	€3.40	334		€94.66				OCC. TEMP.	CAV
1. DEDDA LUCIA IN LOFFREDO (CF DDDLUCU60R46G125M) nata a ORSARA DI PUGLIA (FG) il 06/10/1960 Diritto di: Proprieta' per 1000/1000 (deriva dall'atto 1)	G125	18	207	337	seminativo	2	€3.40	337		€95.51				OCC. TEMP.	CAV
1. MASTROPIERI MICHELE (CF MSTMHL61P22D643P) nato a FOGGIA (FG) il 22/09/1961 Diritto di: Nuda proprieta' per 1000/1000 in regime di comunione dei beni (deriva dall'atto 1) 2. MASTROPIERI MICHELE (CF MSTMHL61P22D643P) nato a FOGGIA (FG) il 22/09/1961 Diritto di: Usufrutto per 1000/1000 in regime di comunione dei beni (deriva dall'atto 1)	G125	18	219	341	seminativo	2	€3.40	341		€96.64				OCC. TEMP.	CAV
1. REZZOLLA MARIO (CF RZZMRA72T22G125H) nato a ORSARA DI PUGLIA (FG) il 22/12/1972 Diritto di: Proprieta' per 1/2 in regime di comunione dei beni con ZOTTOLA VINCENZA 2. ZOTTOLA VINCENZA (CF ZTTVCN80P51D643V) nata a FOGGIA (FG) il 11/09/1980 Diritto di: Proprieta' per 1/2 in regime di comunione dei beni con REZZOLLA MARIO (deriva dall'atto 1)	G125	18	220	293	uliveto	2	€2.86	293		€69.78				OCC. TEMP.	CAV
1. MAFFIA MICHELINO (CF MFFMHL63D24G125D) nato a ORSARA DI PUGLIA (FG) il 24/04/1963 Diritto di: Proprieta' per 1000/1000 (deriva dall'atto 1)	G125	18	237	125	uliveto	2	€2.86	125		€29.77				OCC. TEMP.	CAV
1. COCCA DONATO (CF CCCDNT40A14G125R) nato a ORSARA DI PUGLIA (FG) il 14/01/1940 Diritto di: Proprieta' per 1/1 (deriva dall'atto 1)	G125	18	273	293	seminativo	1	€3.40	293		€83.04				OCC. TEMP.	CAV
1. BUONASSISI ROCCO (CF BNSRCC75A19D643T) nato a FOGGIA (FG) il 19/01/1975 Diritto di: Proprieta' per 1/1 in regime di separazione dei beni (deriva dall'atto 1)	G125	18	271	268	seminativo	1	€3.40	268		€75.95				OCC. TEMP.	CAV
1. CERICOLA GIOVANNA (CF CRCGNN77P70D643A) nata a FOGGIA (FG) il 30/09/1977 Diritto di: Proprieta' per 1/6 (deriva dall'atto 1) 2. CERICOLA LEONARDO (CF CRCLRD73B22D643B) nato a FOGGIA (FG) il 22/02/1973 Diritto di: Proprieta' per 1/6 (deriva dall'atto 1) 3. ZULLO PASQUALINA (CF ZLLPQL51T58G125N) nata a ORSARA DI PUGLIA (FG) il 18/12/1951 Diritto di: Proprieta' per 4/6 (deriva dall'atto 1)	G125	19	9	349	seminativo	2	€3.40	349		€98.91				OCC. TEMP.	CAV

1. PELOSI LUCIA (CF PLSLCU72R55G125Y) nata a ORSARA DI PUGLIA (FG) il 15/10/1972 Diritto di: Proprieta' per 1/1 bene personale (deriva dall'atto 1)	G125	19	22	346	seminativo	1	€3.40	346		€98.06				OCC. TEMP.	CAV
1. MONACO AMELIA (CF MNCMLA54R70G125C) nata a ORSARA DI PUGLIA (FG) il 30/10/1954 Diritto di: Proprieta' per 1/4 (deriva dall'atto 1) 2. MONACO ELVIRA (CF MNCLVR61A50G125O) nata a ORSARA DI PUGLIA (FG) il 10/01/1961 Diritto di: Proprieta' per 1/4 (deriva dall'atto 1) 3. MONACO MARIA TERESA (CF MNCMTR52C65G125J) nata a ORSARA DI PUGLIA (FG) il 25/03/1952 Diritto di: Proprieta' per 1/4 (deriva dall'atto 1) 4. MONACO MICHELE (CF MNCMHL50B11G125H) nato a ORSARA DI PUGLIA (FG) il 11/02/1950 Diritto di: Proprieta' per 1/4 (deriva dall'atto 1)	G125	19	39	302	seminativo	2	€3.40	302		€85.59				OCC. TEMP.	CAV
1. DI CARLO ROSINA (CF DCRRSN37M49G125H) nata a ORSARA DI PUGLIA (FG) il 09/08/1937 Diritto di: Proprieta' per 1/2 (deriva dall'atto 1) 2. SCIARAPPA MICHELE (CF SCRMHL62B02G125B) nato a ORSARA DI PUGLIA (FG) il 02/02/1962 Diritto di: Proprieta' per 1/2 (deriva dall'atto 1)	G125	19	58	329	seminativo	2	€3.40	329		€93.24				OCC. TEMP.	CAV
1. FRISOLI GIUSEPPE DI VINCENZO nato a ORSARA DI PUGLIA (FG) il 04/08/1887 Diritto di: Proprieta' per 1000/1000 (deriva dall'atto 1)	G125	19	64	337	seminativo	2	€3.40	337		€95.51				OCC. TEMP.	CAV
1. MELCHIORRE VINCENZO (CF MLCVCN25E24G125U) nato a ORSARA DI PUGLIA (FG) il 24/05/1925 Diritto di: Proprieta' per 1000/1000 (deriva dall'atto 1)	G125	19	70	289	seminativo	2	€3.40	289		€81.90				OCC. TEMP.	CAV
1. CERICOLA MARIA (CF CRCMRA70R41D643B) nata a FOGGIA (FG) il 01/10/1970 Diritto di: Proprieta' per 1/1 bene personale (deriva dall'atto 1)	G125	19	75	269	seminativo	2	€3.40	269		€76.23				OCC. TEMP.	CAV
1. PELOSI PIETRO (CF PLSPTR41B02G125E) nato a ORSARA DI PUGLIA (FG) il 02/02/1941 Diritto di: Proprieta' per 1000/1000 (deriva dall'atto 1)	G125	20	52	296	seminativo	2	€3.40	296		€83.89				OCC. TEMP.	CAV
1. PELOSI PIETRO (CF PLSPTR41B02G125E) nato a ORSARA DI PUGLIA (FG) il 02/02/1941 Diritto di: Proprieta' per 1000/1000 (deriva dall'atto 1)	G125	20	71	291	seminativo	2	€3.40	291		€82.47				OCC. TEMP.	CAV
1. D'IASIO LEONARDO (CF DSILRD62M31G125V) nato a ORSARA DI PUGLIA (FG) il 31/08/1962 Diritto di: Proprieta' per 1/2 in regime di comunione dei beni con GAMBATESA ROCCHINA 2. GAMBATESA ROCCHINA (CF GMBRCH67H59G125M) nata a ORSARA DI PUGLIA (FG) il 19/06/1967 Diritto di: Proprieta' per 1/2 in regime di comunione dei beni con D'IASIO LEONARDO (deriva dall'atto 1)	G125	20	91	77	seminativo	2	€3.40	77		€21.82				OCC. TEMP.	CAV



1. NICOLO MARIA (CF NCLMRA61P65G125B) nata a ORSARA DI PUGLIA (FG) il 25/09/1961 Diritto di: Proprieta' per 1000/1000 (deriva dall'atto 1)	G125	20	90	317	seminativo	2	€ 3.40	317		€ 89.84				OCC. TEMP.	CAV
1. CASSANO MARIA (CF CSSMRA71R55D643Y) nata a FOGGIA (FG) il 15/10/1971 Diritto di: Proprieta' per 1/2 (deriva dall'atto 1) Riserve: 1 - Atti di passaggio intermedi non esistenti 2. PELOSI ROCCO (CF PLSRCC69E19G125W) nato a ORSARA DI PUGLIA (FG) il 19/05/1969 Diritto di: Proprieta' per 1/2 (deriva dall'atto 1) Riserve: 1 - Atti di passaggio intermedi non esistenti	G125	20	112	101	seminativo	3	€ 3.40	101		€ 28.62				OCC. TEMP.	CAV
1. DEDDA LEONARDO (CF DDDLRD92P01G125I) nato a ORSARA DI PUGLIA (FG) il 01/09/1892 Diritto di: Proprieta' per 1000/1000 (deriva dall'atto 1)	G125	20	119	322	seminativo	4	€ 3.40	322		€ 91.25				OCC. TEMP.	CAV
1. DEL PRIORE ANTONIO FU MICHELE nato a ORSARA DI PUGLIA (FG) il 16/11/1887 Diritto di: Comproprietario (deriva dall'atto 1) 2. DEL PRIORE LEONARDO FU MICHELE nato a ORSARA DI PUGLIA (FG) il 09/06/1906 Diritto di: Comproprietario (deriva dall'atto 1) 3. SCHIAVONE ANNINA DI PAOLO nata a ORSARA DI PUGLIA (FG) il 05/10/1915 Diritto di: Comproprietario (deriva dall'atto 1) 4. SCHIAVONE MARIA LEONARDA DI PAOLO nata a ORSARA DI PUGLIA (FG) il 24/11/1910 Diritto di: Comproprietario (deriva dall'atto 1)	G125	20	132	310	seminativo	4	€ 3.40	310		€ 87.85				OCC. TEMP.	CAV
1. AQUILINO DOMENICO (CF QLNDNC66B09G125V) nato a ORSARA DI PUGLIA (FG) il 09/02/1966 Diritto di: Proprieta' per 1/1 bene personale (deriva dall'atto 1)	G125	20	139	332	seminativo	4	€ 3.40	332		€ 94.09				OCC. TEMP.	CAV
1. GAMBATESA MARIA PROSPERA (CF GMBMPR58S61G125P) nata a ORSARA DI PUGLIA (FG) il 21/11/1958 Diritto di: Proprieta' per 1000/1000 (deriva dall'atto 1)	G125	20	146	151	seminativo	3	€ 3.40	151		€ 42.79				OCC. TEMP.	CAV
1. BUONASSISI MARIA (CF BNSMRA38S58G125N) nata a ORSARA DI PUGLIA (FG) il 18/11/1938 Diritto di: Proprieta' per 1/3 (deriva dall'atto 1) 2. MANNA RAFFAELE (CF MNNRFL62T05G125B) nato a ORSARA DI PUGLIA (FG) il 05/12/1962 Diritto di: Proprieta' per 1/3 (deriva dall'atto 1) 3. MANNA ROCCHINA (CF MNNRCH65B59G125R) nata a ORSARA DI PUGLIA (FG) il 19/02/1965 Diritto di: Proprieta' per 1/3 (deriva dall'atto 1)	G125	24	16	13040	seminativo	1	€ 3.40	13040		€ 3,695.54				OCC. TEMP.	CAM. BASE
1. FATIBENE PIETRANTONIO (CF FTBPRN49C29G125F) nato a ORSARA DI PUGLIA (FG) il 29/03/1949 Diritto di: Proprieta' per 1000/1000 (deriva dall'atto 1)	G125	28	44	7721	seminativo	1	€ 3.40	7721		€ 2,188.13				OCC. TEMP.	AREA TRASBORDO

1. CAPPuccio LINA (CF CPPLNI54E67L447W) nata a TROIA (FG) il 27/05/1954 Diritto di: Proprieta' per 1/6 (deriva dall'atto 1) 2. CAPPuccio MICHELE (CF CPPMHL56A04L447D) nato a TROIA (FG) il 04/01/1956 Diritto di: Proprieta' per 1/6 (deriva dall'atto 1) 3. DE JESU MARIA LIBERA (CF DJSMLB30A65A399F)a) nata a ARIANO IRPINO (AV) il 25/01/1930 Diritto di: Proprieta' per 4/6 (deriva dall'atto 1)	G125	27	14	277	sem.arb.	1	€2.56	277		€59.06				OCC. TEMP.	ALL. STRADA
1. PELOSI ROCCO (CF PLSRCC69E19G125W) nato a ORSARA DI PUGLIA (FG) il 19/05/1969 Diritto di: Proprieta' per 1000/1000 in regime di comunione dei beni	G125	32	38	260	seminativo	3	€3.40	260				€707.37		SERV. STRADE	
1. RUSSO PAOLO (CF RSSPLA60A26B104W)  nato a BOVINO (FG) il 26/01/1960  Diritto di: Proprieta' per 1/1 in regime di separazione dei beni	G125	32	35	58	seminativo	4	€3.40	58				€157.80		SERV. STRADE	
1. RUSSO PAOLO (CF RSSPLA60A26B104W)  nato a BOVINO (FG) il 26/01/1960  Diritto di: Proprieta' per 1/1	G125	32	151	64	seminativo	4	€3.40	64				€174.12		SERV. STRADE	
1. DEL PRIORE ANTONIETTA (CF DLPNNT40E62G125T) nata a ORSARA DI PUGLIA (FG) il 22/05/1940 Diritto di: Proprieta' per 1/5 2. DEL PRIORE ANTONIO (CF DLPNTN57R23G125P) nato a ORSARA DI PUGLIA (FG) il 23/10/1957 Diritto di: Proprieta' per 1/5 3. DEL PRIORE FRANCESCO (CF DLPFNC50H03G125C) nato a ORSARA DI PUGLIA (FG) il 03/06/1950 Diritto di: Proprieta' per 1/5 4. DEL PRIORE GIUSEPPINA (CF DLPGPP53H68G125U) nata a ORSARA DI PUGLIA (FG) il 28/06/1953 Diritto di: Proprieta' per 1/5 5. DEL PRIORE LUCIA (CF DLPLCU43C54G125F) nata a ORSARA DI PUGLIA (FG) il 14/03/1943 Diritto di: Proprieta' per 1/5	G125	32	152	67	seminativo	4	€3.40	67				€182.28		SERV. STRADE	
1. DEL PRIORE ANTONIETTA (CF DLPNNT40E62G125T) nata a ORSARA DI PUGLIA (FG) il 22/05/1940 Diritto di: Proprieta' per 1/5 2. DEL PRIORE ANTONIO (CF DLPNTN57R23G125P) nato a ORSARA DI PUGLIA (FG) il 23/10/1957 Diritto di: Proprieta' per 1/5 3. DEL PRIORE FRANCESCO (CF DLPFNC50H03G125C) nato a ORSARA DI PUGLIA (FG) il 03/06/1950 Diritto di: Proprieta' per 1/5 4. DEL PRIORE GIUSEPPINA (CF DLPGPP53H68G125U) nata a ORSARA DI PUGLIA (FG) il 28/06/1953 Diritto di: Proprieta' per 1/5 5. DEL PRIORE LUCIA (CF DLPLCU43C54G125F) nata a ORSARA DI PUGLIA (FG) il 14/03/1943 Diritto di: Proprieta' per 1/5	G125	32	153	69	seminativo	4	€3.40	69				€187.72		SERV. STRADE	

1. TORIELLO DOMENICO (CF TRLDNC27A19G125M) nato a ORSARA DI PUGLIA (FG) il 19/01/1927 Diritto di: Proprieta' per 1000/1000	G125	32	140	192	seminativo	4	€ 3.40	192				€ 522.36		SERV. STRADE	
1. FERRARA MARIA INCORONATA DI ANTONIO (CF FRRMRA34D65G125M) nata a ORSARA DI PUGLIA (FG) il 25/04/1934 Diritto di: Proprieta' per 1000/1000	G125	32	65	90	seminativo	4	€ 3.40	90				€ 244.86		SERV. STRADE	
1. FERRARA MARIA INCORONATA DI ANTONIO (CF FRRMRA34D65G125M) nata a ORSARA DI PUGLIA (FG) il 25/04/1934 Diritto di: Proprieta' per 1000/1000 (deriva dall'atto 1)	G125	32	141	25	bosco ceduo	2	€ 0.61	25				€ 12.23		SERV. STRADE	
1. ANZIVINO ANNAMARIA (CF NZVNM73M58D643M) nata a FOGGIA (FG) il 18/08/1973 Diritto di: Proprieta' per 1/1	G125	32	62	59	seminativo	4	€ 3.40	59				€ 160.52		SERV. STRADE	
1. CASSANO MARIA (CF CSSMRA71R55D643Y) nata a FOGGIA (FG) il 15/10/1971 Diritto di: Proprieta' per 1/2 2. PELOSI ROCCO (CF PLSRCC69E19G125W) nato a ORSARA DI PUGLIA (FG) il 19/05/1969 Diritto di: Proprieta' per 1/2	G125	20	112	81	seminativo	3	€ 3.40	81				€ 220.37		SERV. STRADE	
1. DEDDA LEONARDO (CF DDDL92P01G125I) nato a ORSARA DI PUGLIA (FG) il 01/09/1892 Diritto di: Proprieta' per 1000/1000 (deriva dall'atto 1)	G125	20	119	215	seminativo	4	€ 3.40	215				€ 584.94		SERV. STRADE	
1. DEL PRIORE ANTONIO FU MICHELE nato a ORSARA DI PUGLIA (FG) il 16/11/1887 Diritto di: Comproprietario (deriva dall'atto 1) 2. DEL PRIORE LEONARDO FU MICHELE nato a ORSARA DI PUGLIA (FG) il 09/06/1906 Diritto di: Comproprietario (deriva dall'atto 1) 3. SCHIAVONE ANNINA DI PAOLO nata a ORSARA DI PUGLIA (FG) il 05/10/1915 Diritto di: Comproprietario (deriva dall'atto 1) 4. SCHIAVONE MARIA LEONARDA DI PAOLO nata a ORSARA DI PUGLIA (FG) il 24/11/1910 Diritto di: Comproprietario (deriva dall'atto 1)	G125	20	132	207	seminativo	4	€ 3.40	207				€ 563.17		SERV. STRADE	
1. AQUILINO DOMENICO (CF QLNDNC66B09G125V) nato a ORSARA DI PUGLIA (FG) il 09/02/1966 Diritto di: Proprieta' per 1/1 bene personale (deriva dall'atto 1)	G125	20	139	221	seminativo	4	€ 3.40	221				€ 601.26		SERV. STRADE	
1. GAMBATESA MARIA PROSPERA (CF GMBMPR58S61G125P) nata a ORSARA DI PUGLIA (FG) il 21/11/1958 Diritto di: Proprieta' per 1000/1000	G125	20	146	111	seminativo	3	€ 3.40	111				€ 301.99		SERV. STRADE	

1. TERLIZZI MARIA MICHELA (CF TRLMMC58R44G125A) nata a ORSARA DI PUGLIA (FG) il 04/10/1958 Diritto di: Proprieta' per 1000/1000 (deriva dall'atto 1)	G125	33	59	170	seminativo	5	€3.40	170				€462.51		SERV. STRADE	
1. AQUILINO DOMENICO (CF QLNDNC66B09G125V) nato a ORSARA DI PUGLIA (FG) il 09/02/1966 Diritto di: Proprieta' per 1000/1000 in regime di comunione dei beni (deriva dall'atto 1)	G125	33	61	708	seminativo	5	€3.40	708				€1,926.21		SERV. STRADE	
1. SERLUCA DOMENICO (CF SRLDNC81M10D612S) nato a FIRENZE (FI) il 10/08/1981 Diritto di: Proprieta' per 734/10000 2. SERLUCA LORENZO ANTONIO (CF SRLLNZ57D20B104Z) nato a BOVINO (FG) il 20/04/1957 Diritto di: Proprieta' per 1102/10000 3. SERLUCA MARIKA (CF SRLMRK90T49B036N) nata a BORGO SAN LORENZO (FI) il 09/12/1990 Diritto di: Proprieta' per 734/10000 4. SERLUCA SIMONE (CF SRLSMN83E16D612X) nato a FIRENZE (FI) il 16/05/1983 Diritto di: Proprieta' per 734/10000 5. TERLIZZI PASQUALINA (CF TRLPQL57B49G125D) nata a ORSARA DI PUGLIA (FG) il 09/02/1957 Diritto di: Proprieta' per 6696/10000 (deriva dall'atto 1)	G125	34	98	115	seminativo	2	€3.40	115				€312.87		SERV. STRADE	
1. PELOSI PIETRO (CF PLSPTR41B02G125E) nato a ORSARA DI PUGLIA (FG) il 02/02/1941 Diritto di: Proprieta' per 1000/1000 (deriva dall'atto 1)	G125	33	186	785	seminativo	3	€3.40	785				€2,135.70		SERV. STRADE	
1. LALLONE RITA (CF LLLRTI52T59B104T) nata a BOVINO (FG) il 19/12/1952 Diritto di: Proprieta' per 1/1 (deriva dall'atto 1)	G125	34	7	215	seminativo	2	€3.40	215				€584.94		SERV. STRADE	
1. MELCHIORRE LUCIA (CF MLCLCU85R61H926X)a) nata a SAN GIOVANNI ROTONDO (FG) il 21/10/1985 Diritto di: Nuda proprieta' per 1/1 2. MELCHIORRE MICHELE (CF MLCMHL53B09G125C) nato a ORSARA DI PUGLIA (FG) il 09/02/1953 Diritto di: Usufrutto per 1/1	G125	22	44	7721	seminativo	3	€3.40	7721				€21,006.06		SERV. STRADE	
1. CAPPuccio LINA (CF CPPLNI54E67L447W) nata a TROIA (FG) il 27/05/1954 Diritto di: Proprieta' per 1/6 2. CAPPuccio MICHELE (CF CPPMHL56A04L447D) nato a TROIA (FG) il 04/01/1956 Diritto di: Proprieta' per 1/6 3. DE JESU MARIA LIBERA (CF DJSMLB30A65A399F)a) nata a ARIANO IRPINO (AV) il 25/01/1930 Diritto di: Proprieta' per 4/6	G125	27	14	277	sem.arb.	1	€2.56	277				€566.94		SERV. STRADE	

Catasto terreni  
**Visura attuale per immobile**  
Situazione degli atti informatizzati al 11/09/2023



**Immobile di catasto terreni**



**Causali di aggiornamento ed annotazioni**

---

**Informazioni riportate negli atti del catasto al 11/09/2023**

**Dati identificativi:** Comune di **ORSARA DI PUGLIA (G125) (FG)**  
Foglio **17** Particella **3**

**Classamento:**

**Redditi:** dominicale **Euro 46,07 Lire 89.210**  
          agrario **Euro 25,13 Lire 48.660**

Particella con qualità: **SEMINATIVO** di classe **1**

Superficie: **8.110 m<sup>2</sup>**

**Ultimo atto di aggiornamento:** Impianto meccanografico del 01/10/1975

---

**> Dati identificativi**

Comune di **ORSARA DI PUGLIA (G125) (FG)**  
Foglio **17** Particella **3**  
Partita: **2767**

Impianto meccanografico del 01/10/1975

---

**> Dati di classamento**

**Redditi:** dominicale **Euro 46,07 Lire 89.210**  
          agrario **Euro 25,13 Lire 48.660**  
Particella con qualità: **SEMINATIVO** di classe **1**  
Superficie: **8.110 m<sup>2</sup>**

Impianto meccanografico del 01/10/1975

---

› Intestazione attuale dell'immobile - totale intestati: 3

---

- |  |  |
|--|--|
| <p>› 1. CIASULLO Donatina<br/>(CF CSLDTN46R55G125P)<br/>nata a ORSARA DI PUGLIA (FG) il 15/10/1946<br/>Diritto di: Proprieta' per 14/24 (deriva dall'atto 1)</p> <p>› 2. SAMMARCO Filomena<br/>(CF SMMFMN74M69D643R)<br/>nata a FOGGIA (FG) il 29/08/1974<br/>Diritto di: Proprieta' per 5/24 (deriva dall'atto 1)</p> <p>› 3. SAMMARCO Lucia<br/>(CF SMMLCU67A49A940W)<br/>nata a BOLLATE (MI) il 09/01/1967<br/>Diritto di: Proprieta' per 5/24 (deriva dall'atto 1)</p> | <p>1. RICONGIUNGIMENTO DI USUFRUTTO del<br/>31/01/2010 - TRIVISANO FILOMENA Voltura n.<br/>3482.2/2010 - Pratica n. FG0054374 in atti dal<br/>23/02/2010</p> |
|--|--|
- 

Visura telematica

Tributi speciali: Euro 0,90

Catasto terreni

## Visura attuale per immobile

Situazione degli atti informatizzati al 11/09/2023

**Immobile di catasto terreni****Causali di aggiornamento ed annotazioni****Informazioni riportate negli atti del catasto al 11/09/2023****Dati identificativi:** Comune di **ORSARA DI PUGLIA (G125) (FG)**  
Foglio **17** Particella **7****Classamento:**Particella divisa in **2** porzioni

Totali particella:

Redditi: dominicale **Euro 133,94**agrario **Euro 71,32**Superficie: **24.250** m<sup>2</sup>**Il reddito dominicale è stato calcolato tenendo conto delle eventuali deduzioni indicate in tabella**

Porzione	AA	AB
Reddito dominicale	Euro 116,75	Euro 17,19
Reddito agrario	Euro 63,68	Euro 7,64
Deduzioni	-	-
Superficie m <sup>2</sup>	20.551	3.699
Qualità	SEMINATIVO	ULIVETO
Classe	1	3

**Ultimo atto di aggiornamento:** TABELLA DI VARIAZIONE del 13/12/2007 Pratica n. FG0467639 in atti dal 13/12/2007 TRASMISSIONE DATI AGEA AI SENSI DEL DL 3.10.2006 N.262 (n. 115771.1/2007)**Annotazioni:** VARIAZIONE COLTURALE ESEGUITA AI SENSI DEL DL 3.10.2006 N. 262, CONVERTITO CON MODIFICAZIONI NELLA LEGGE 24.11.2006 N. 286 (ANNO 2007) - QUALITA' DICHIARATA O PARIFICATA A COLTURA PRESENTE NEL QUADRO TARIFFARIO DEL COMUNE

### > Dati identificativi

Comune di **ORSARA DI PUGLIA (G125) (FG)**  
Foglio 17 Particella 7

Impianto meccanografico del 01/10/1975

### > Dati di classamento

Particella divisa in 2 porzioni

Totali particella:

Redditi: dominicale **Euro 133,94**

agrario **Euro 71,32**

Superficie: **24.250 m<sup>2</sup>**

**Il reddito dominicale è stato calcolato tenendo conto delle eventuali deduzioni indicate in tabella**

TABELLA DI VARIAZIONE del 13/12/2007 Pratica n. FG0467639 in atti dal 13/12/2007 TRASMISSIONE DATI AGEA AI SENSI DEL DL 3.10.2006 N.262 (n. 115771.1/2007)

**Annotazioni:** VARIAZIONE CULTURALE ESEGUITA AI SENSI DEL DL 3.10.2006 N. 262, CONVERTITO CON MODIFICAZIONI NELLA LEGGE 24.11.2006 N. 286 (ANNO 2007) - QUALITA' DICHIARATA O PARIFICATA A CULTURA PRESENTE NEL QUADRO TARIFFARIO DEL COMUNE

Porzione	AA	AB
Reddito dominicale	Euro 116,75	Euro 17,19
Reddito agrario	Euro 63,68	Euro 7,64
Deduzioni	-	-
Superficie m <sup>2</sup>	20.551	3.699
Qualità	SEMINATIVO	ULIVETO
Classe	1	3



➤ **Intestazione attuale dell'immobile - totale intestati: 2**

---

➤ **1. MAFFIA Michelino  
(CF MFFMHL63D24G125D)**

nato a ORSARA DI PUGLIA (FG) il 24/04/1963  
Diritto di: Proprieta' per 1/2 (deriva dall'atto 1)

1. SUCCESSIONE EX LEGE di VITALE LUCIA del  
31/03/2021 Sede FOGGIA (FG) Registrazione Volume  
88888 n. 32922 registrato in data 27/01/2022 -  
Trascrizione n. 2318.1/2022 Reparto PI di FOGGIA in  
atti dal 08/02/2022

➤ **2. MAFFIA Rocco (CF MFFRCC69M06G125I)**

nato a ORSARA DI PUGLIA (FG) il 06/08/1969  
Diritto di: Proprieta' per 1/2 (deriva dall'atto 1)

---

*Visura telematica*

*Tributi speciali: Euro 0,90*

Catasto terreni  
**Visura attuale per immobile**  
Situazione degli atti informatizzati al 11/09/2023



Immobile di catasto terreni



Causali di aggiornamento ed annotazioni

Informazioni riportate negli atti del catasto al 11/09/2023

**Dati identificativi:** Comune di **ORSARA DI PUGLIA (G125) (FG)**  
Foglio 17 Particella 9

**Classamento:**

**Redditi:** dominicale **Euro 40,25 Lire 77.929**  
agrario **Euro 23,30 Lire 45.117**

Particella con qualità: **SEMINATIVO** di classe 2

Superficie: **8.203 m<sup>2</sup>**

**Ultimo atto di aggiornamento:** FRAZIONAMENTO in atti dal 20/08/1985 (n. 2183)

> **Dati identificativi**

Comune di **ORSARA DI PUGLIA (G125) (FG)**  
Foglio 17 Particella 9  
Partita: **13580**

Impianto meccanografico del 01/10/1975

> **Dati di classamento**

**Redditi:** dominicale **Euro 40,25 Lire 77.929**  
agrario **Euro 23,30 Lire 45.117**

Particella con qualità: **SEMINATIVO** di classe 2

Superficie: **8.203 m<sup>2</sup>**

FRAZIONAMENTO in atti dal 20/08/1985 (n. 2183)

> **Intestazione attuale dell'immobile - totale intestati: 1**

> **1. COCCA Giuseppe**  
**(CF CCCGPP52B23G125D)**  
nato a ORSARA DI PUGLIA (FG) il 23/02/1952  
Diritto di: Proprietà per 1/1 (deriva dall'atto 1)

1. SUCCESSIONE EX LEGE di FRISOLI CARMELA  
del 15/01/2020 Sede FOGGIA (FG) Registrazione  
Volume 88888 n. 353422 registrato in data 14/10/2020 -  
Trascrizione n. 14912.1/2020 Reparto PI di FOGGIA in  
atti dal 29/10/2020



Direzione Provinciale di Foggia  
Ufficio Provinciale - Territorio  
Servizi Catastali

Data: 11/09/2023  
Ora: 15:19:41  
Numero Pratica: T248683/2023  
Pag: 2 - Fine

*Tributi speciali: Euro 0,90*

Catasto terreni  
**Visura attuale per immobile**  
Situazione degli atti informatizzati al 11/09/2023



Immobile di catasto terreni



Causali di aggiornamento ed annotazioni

Informazioni riportate negli atti del catasto al 11/09/2023

**Dati identificativi:** Comune di **ORSARA DI PUGLIA (G125) (FG)**  
Foglio 17 Particella 10

**Classamento:**

**Redditi:** dominicale **Euro 120,99**  
agrario **Euro 70,05**

Particella con qualità: **SEMINATIVO** di classe 2  
Superficie: **24.660 m<sup>2</sup>**

**Riserve:** 1 - Atti di passaggio intermedi non esistenti

**Ultimo atto di aggiornamento:** VARIAZIONE D'UFFICIO del 13/08/2008 Pratica n. FG0252850 in atti dal 13/08/2008 VARIAZIONE DI QUALITA' E RIDETERM. REDDITI A SEGUITO ISTANZA AUTOTUTELA D.L. N. 262 (n. 361335.1/2007)

**Annotazioni:** VARIAZIONE CON EFFICACIA DAL 01/01/06.

> **Dati identificativi**

Comune di **ORSARA DI PUGLIA (G125) (FG)**  
Foglio 17 Particella 10

Impianto meccanografico del 01/10/1975  
**Riserve:** 1 - Atti di passaggio intermedi non esistenti

> **Dati di classamento**

**Redditi:** dominicale **Euro 120,99**  
agrario **Euro 70,05**  
Particella con qualità: **SEMINATIVO** di classe 2  
Superficie: **24.660 m<sup>2</sup>**

VARIAZIONE D'UFFICIO del 13/08/2008 Pratica n. FG0252850 in atti dal 13/08/2008 VARIAZIONE DI QUALITA' E RIDETERM. REDDITI A SEGUITO ISTANZA AUTOTUTELA D.L. N. 262 (n. 361335.1/2007)  
**Annotazioni:** VARIAZIONE CON EFFICACIA DAL 01/01/06.

› Intestazione attuale dell'immobile - totale intestati: 3

---

› 1. ACQUAVIVA Antonia  
(CF CQVNTN31R58G125C)

nata a ORSARA DI PUGLIA (FG) il 18/10/1931  
Diritto di: Proprieta' per 1/3 (deriva dall'atto 1)

△ **Riserve:** 1 - Atti di passaggio intermedi non esistenti

› 2. ACQUAVIVA Carlo  
(CF CQVCRL97S15G125X)<sup>a)</sup>

nato a ORSARA DI PUGLIA (FG) il 15/11/1897  
Diritto di: Proprieta' per 1/3 (deriva dall'atto 1)

△ **Riserve:** 1 - Atti di passaggio intermedi non esistenti

› 3. ACQUAVIVA Leonardo  
(CF CQVLRD75H28D643M)

nato a FOGGIA (FG) il 28/06/1975  
Diritto di: Proprieta' per 1/3 Regime: bene personale (deriva dall'atto 1)

△ **Riserve:** 1 - Atti di passaggio intermedi non esistenti

1. VOLTURA D'UFFICIO del 28/03/2017 Pubblico ufficiale DI TARANTO ROCCO Sede TROIA (FG) Repertorio n. 17822 - CANC. PASS. INTERM. DA ESAM. TR. 5411/17 Voltura n. 6118.1/2017 - Pratica n. FG0061186 in atti dal 10/04/2017

---

Visura telematica

Tributi speciali: Euro 0,90

---

Legenda

a) Codice fiscale non validato in anagrafe tributaria

Catasto terreni  
**Visura attuale per immobile**  
Situazione degli atti informatizzati al 11/09/2023



Immobile di catasto terreni



Causali di aggiornamento ed annotazioni

---

**Informazioni riportate negli atti del catasto al 11/09/2023**

**Dati identificativi:** Comune di **ORSARA DI PUGLIA (G125) (FG)**  
Foglio 17 Particella 12

**Classamento:**

**Redditi:** dominicale **Euro 9,03 Lire 17.480**  
                  agrario **Euro 5,23 Lire 10.120**

Particella con qualità: **SEMINATIVO** di classe 2

Superficie: **1.840 m<sup>2</sup>**

**Ultimo atto di aggiornamento:** Impianto meccanografico del 01/10/1975

---

> **Dati identificativi**

Comune di **ORSARA DI PUGLIA (G125) (FG)**  
Foglio 17 Particella 12  
Partita: **4821**

Impianto meccanografico del 01/10/1975

---

> **Dati di classamento**

**Redditi:** dominicale **Euro 9,03 Lire 17.480**  
                  agrario **Euro 5,23 Lire 10.120**

Particella con qualità: **SEMINATIVO** di classe 2

Superficie: **1.840 m<sup>2</sup>**

Impianto meccanografico del 01/10/1975

---

➤ **Intestazione attuale dell'immobile - totale intestati: 2**

---

➤ **1. ANTONICIELLO Rita  
(CF NTNRTI59L50D643D)**

nata a FOGGIA (FG) il 10/07/1959

Diritto di: Proprieta' per 1/1 (deriva dall'atto 1)

1. Atto del 26/02/2001 Pubblico ufficiale NOT ALBA  
MAZZEO Sede FOGGIA (FG) Repertorio n. 40754 - UR  
Sede FOGGIA (FG) Registrazione n. 897 registrato in  
data 19/03/2001 - DONAZIONE Voltura n.  
7390.1/2001 - Pratica n. 00110361 in atti dal 04/04/2001

➤ **2. CERICOLA Giuseppe  
(CF CRCGPP00C13G125I)**

nato a ORSARA DI PUGLIA (FG) il 13/03/1900

Diritto di: Usufrutto per 1/1 (deriva dall'atto 1)

---

*Visura telematica*

*Tributi speciali: Euro 0,90*

Catasto terreni  
**Visura attuale per immobile**  
Situazione degli atti informatizzati al 11/09/2023



**Immobile di catasto terreni**



**Causali di aggiornamento ed annotazioni**

---

**Informazioni riportate negli atti del catasto al 11/09/2023**

**Dati identificativi:** Comune di **ORSARA DI PUGLIA (G125) (FG)**  
Foglio 17 Particella 17

**Classamento:**

**Redditi:** dominicale **Euro 53,59 Lire 103.760**  
                  agrario **Euro 33,49 Lire 64.850**

Particella con qualità: **SEMINATIVO** di classe 3

Superficie: **12.970 m<sup>2</sup>**

**Ultimo atto di aggiornamento:** Impianto meccanografico del 01/10/1975

---

**> Dati identificativi**

Comune di **ORSARA DI PUGLIA (G125) (FG)**  
Foglio 17 Particella 17  
Partita: **1202**

Impianto meccanografico del 01/10/1975

---

**> Dati di classamento**

**Redditi:** dominicale **Euro 53,59 Lire 103.760**  
                  agrario **Euro 33,49 Lire 64.850**  
Particella con qualità: **SEMINATIVO** di classe 3  
Superficie: **12.970 m<sup>2</sup>**

Impianto meccanografico del 01/10/1975

---



➤ **Intestazione attuale dell'immobile - totale intestati: 2**

---

➤ **1. CERICOLA Antonio  
(CF CRCNTN77M24D643T)**

nato a FOGGIA (FG) il 24/08/1977

Diritto di: Proprieta' per 1/2 in regime di  
separazione dei beni (deriva dall'atto 1)

1. Atto del 29/12/2017 Pubblico ufficiale DI BIASE  
FEDERICO Sede LESINA (FG) Repertorio n. 450 -  
COMPRAVENDITA Nota presentata con Modello Unico  
n. 1390.1/2018 Reparto PI di FOGGIA in atti dal  
25/01/2018

➤ **2. TERLIZZI Tiziana  
(CF TRLTZN75S55D643P)**

nata a FOGGIA (FG) il 15/11/1975

Diritto di: Proprieta' per 1/2 in regime di  
separazione dei beni (deriva dall'atto 1)

---

*Visura telematica*

*Tributi speciali: Euro 0,90*

Catasto terreni

## Visura attuale per immobile

Situazione degli atti informatizzati al 11/09/2023

**Immobile di catasto terreni****Causali di aggiornamento ed annotazioni****Informazioni riportate negli atti del catasto al 11/09/2023****Dati identificativi:** Comune di **ORSARA DI PUGLIA (G125) (FG)**  
Foglio **17** Particella **18****Classamento:**Particella divisa in **2** porzioni

Totali particella:

Redditi: dominicale **Euro 24,26**agrario **Euro 15,08**Superficie: **5.860** m<sup>2</sup>**Il reddito dominicale è stato calcolato tenendo conto delle eventuali deduzioni indicate in tabella**

Porzione	AA	AB
Reddito dominicale	Euro 23,82	Euro 0,44
Reddito agrario	Euro 14,89	Euro 0,19
Deduzioni	-	-
Superficie m <sup>2</sup>	5.766	94
Qualità	SEMINATIVO	ULIVETO
Classe	3	3

**Ultimo atto di aggiornamento:** TABELLA DI VARIAZIONE del 15/05/2013 Pratica n. FG0323213 in atti dal 10/12/2013 TRASMISSIONE DATI AGEA AI SENSI DEL DL 3.10.2006 N.262 (n. 15987.1/2013)**Annotazioni:** VARIAZIONE CULTURALE ESEGUITA AI SENSI DEL DL 3.10.2006 N. 262, CONVERTITO CON MODIFICAZIONI NELLA LEGGE 24.11.2006 N. 286 E SUCCESSIVE MODIFICAZIONI (ANNO 2013)

Direzione Provinciale di Foggia  
Ufficio Provinciale - Territorio  
Servizi Catastali

#### > Dati identificativi

Comune di **ORSARA DI PUGLIA (G125) (FG)**  
Foglio **17** Particella **18**

Impianto meccanografico del 01/10/1975

#### > Dati di classamento

Particella divisa in **2** porzioni

Totali particella:

Redditi: dominicale **Euro 24,26**

agrario **Euro 15,08**

Superficie: **5.860 m<sup>2</sup>**

**Il reddito dominicale è stato calcolato tenendo conto delle eventuali deduzioni indicate in tabella**

TABELLA DI VARIAZIONE del 15/05/2013 Pratica n. FG0323213 in atti dal 10/12/2013 TRASMISSIONE DATI AGEA AI SENSI DEL DL 3.10.2006 N.262 (n. 15987.1/2013)

**Annotazioni:** VARIAZIONE CULTURALE ESEGUITA AI SENSI DEL DL 3.10.2006 N. 262, CONVERTITO CON MODIFICAZIONI NELLA LEGGE 24.11.2006 N. 286 E SUCCESSIVE MODIFICAZIONI (ANNO 2013)

Porzione	AA	AB
Reddito dominicale	Euro 23,82	Euro 0,44
Reddito agrario	Euro 14,89	Euro 0,19
Deduzioni	-	-
Superficie m <sup>2</sup>	5.766	94
Qualità	SEMINATIVO	ULIVETO
Classe	3	3

#### > Intestazione attuale dell'immobile - totale intestati: 1

##### > 1. GATTO Leonarda (CF GTTLRD35S42G125U)

nata a ORSARA DI PUGLIA (FG) il 02/11/1935

Diritto di: Proprietà per 1000/1000 (deriva dall'atto 1)

1. Impianto meccanografico del 01/10/1975

Visura telematica

Tributi speciali: Euro 0,90

Catasto terreni

## Visura attuale per immobile

Situazione degli atti informatizzati al 11/09/2023

**Immobile di catasto terreni****Causali di aggiornamento ed annotazioni****Informazioni riportate negli atti del catasto al 11/09/2023****Dati identificativi:** Comune di **ORSARA DI PUGLIA (G125) (FG)**  
Foglio **17** Particella **20****Classamento:**Particella divisa in **2** porzioni

Totali particella:

Redditi: dominicale **Euro 57,21**agrario **Euro 30,81**Superficie: **13.110** m<sup>2</sup>**Il reddito dominicale è stato calcolato tenendo conto delle eventuali deduzioni indicate in tabella**

Porzione	AA	AB
Reddito dominicale	Euro 27,42	Euro 29,79
Reddito agrario	Euro 12,19	Euro 18,62
Deduzioni	-	-
Superficie m <sup>2</sup>	5.900	7.210
Qualità	ULIVETO	SEMINATIVO
Classe	3	3

**Ultimo atto di aggiornamento:** TABELLA DI VARIAZIONE del 12/03/2007 Pratica n. FG0129349 in atti dal 12/03/2007 TRASMISSIONE DATI AI SENSI DEL DECRETO 262 DEL 3 OTTOBRE 2006 (n. 49191.1/2007)**Annotazioni:** VARIAZIONE COLTURALE EX D.L. N. 262/06 - QUALITA' DICHIARATA O PARIFICATA A COLTURA PRESENTE NEL QUADRO TARIFFARIO

### > Dati identificativi

Comune di **ORSARA DI PUGLIA (G125) (FG)**  
Foglio **17** Particella **20**

Impianto meccanografico del 01/10/1975

### > Dati di classamento

Particella divisa in **2** porzioni

Totali particella:

Redditi: dominicale **Euro 57,21**

agrario **Euro 30,81**

Superficie: **13.110** m<sup>2</sup>

**Il reddito dominicale è stato calcolato tenendo conto delle eventuali deduzioni indicate in tabella**

TABELLA DI VARIAZIONE del 12/03/2007 Pratica n. FG0129349 in atti dal 12/03/2007 TRASMISSIONE DATI AI SENSI DEL DECRETO 262 DEL 3 OTTOBRE 2006 (n. 49191.1/2007)

**Annotazioni:** VARIAZIONE CULTURALE EX D.L. N. 262/06 - QUALITA' DICHIARATA O PARIFICATA A CULTURA PRESENTE NEL QUADRO TARIFFARIO

Porzione	AA	AB
Reddito dominicale	Euro 27,42	Euro 29,79
Reddito agrario	Euro 12,19	Euro 18,62
Deduzioni	-	-
Superficie m <sup>2</sup>	5.900	7.210
Qualità	ULIVETO	SEMINATIVO
Classe	3	3

### > Intestazione attuale dell'immobile - totale intestati: 1

#### > 1. DI DEDDA Marco Roberto (CF DDDMCR65H26G125W)

nato a ORSARA DI PUGLIA (FG) il 26/06/1965  
Diritto di: Proprietà per 1/2 (deriva dall'atto 1)

1. Atto civile ATTO NOTARILE PUBBLICO del 11/02/2015 Pubblico ufficiale PESIRI VIRGINIO FABRIZIO Repertorio n. 36172 - DONAZIONE ACCETTATA Voltura n. 3838.1/2022 - Pratica n. FG0031414 in atti dal 28/02/2022

Visura telematica

Tributi speciali: Euro 0,90

Catasto terreni

## Visura attuale per immobile

Situazione degli atti informatizzati al 11/09/2023

**Immobile di catasto terreni****Causali di aggiornamento ed annotazioni****Informazioni riportate negli atti del catasto al 11/09/2023****Dati identificativi:** Comune di **ORSARA DI PUGLIA (G125) (FG)**  
Foglio **17** Particella **34****Classamento:**Particella divisa in **2** porzioni

Totali particella:

Redditi: dominicale **Euro 18,25**agrario **Euro 10,54**Superficie: **3.720 m<sup>2</sup>****Il reddito dominicale è stato calcolato tenendo conto delle eventuali deduzioni indicate in tabella**

Porzione	AA	AB
Reddito dominicale	Euro 18,05	Euro 0,20
Reddito agrario	Euro 10,45	Euro 0,09
Deduzioni	-	-
Superficie m <sup>2</sup>	3.678	42
Qualità	SEMINATIVO	ULIVETO
Classe	2	3

**Ultimo atto di aggiornamento:** TABELLA DI VARIAZIONE del 15/05/2013 Pratica n. FG0323214 in atti dal 10/12/2013 TRASMISSIONE DATI AGEA AI SENSI DEL DL 3.10.2006 N.262 (n. 15988.1/2013)**Annotazioni:** VARIAZIONE COLTURALE ESEGUITA AI SENSI DEL DL 3.10.2006 N. 262, CONVERTITO CON MODIFICAZIONI NELLA LEGGE 24.11.2006 N. 286 E SUCCESSIVE MODIFICAZIONI (ANNO 2013)

> **Dati identificativi**

Comune di **ORSARA DI PUGLIA (G125) (FG)**  
Foglio **17** Particella **34**

Impianto meccanografico del 01/10/1975

> **Dati di classamento**

Particella divisa in **2** porzioni

Totali particella:

Redditi: dominicale **Euro 18,25**

agrario **Euro 10,54**

Superficie: **3.720 m<sup>2</sup>**

**Il reddito dominicale è stato calcolato tenendo conto delle eventuali deduzioni indicate in tabella**

TABELLA DI VARIAZIONE del 15/05/2013 Pratica n. FG0323214 in atti dal 10/12/2013 TRASMISSIONE DATI AGEA AI SENSI DEL DL 3.10.2006 N.262 (n. 15988.1/2013)

**Annotazioni:** VARIAZIONE CULTURALE ESEGUITA AI SENSI DEL DL 3.10.2006 N. 262, CONVERTITO CON MODIFICAZIONI NELLA LEGGE 24.11.2006 N. 286 E SUCCESSIVE MODIFICAZIONI (ANNO 2013)

Porzione	AA	AB
Reddito dominicale	Euro 18,05	Euro 0,20
Reddito agrario	Euro 10,45	Euro 0,09
Deduzioni	-	-
Superficie m <sup>2</sup>	3.678	42
Qualità	SEMINATIVO	ULIVETO
Classe	2	3

➤ **Intestazione attuale dell'immobile - totale intestati: 6**

---

- **1. MANNA Elisabetta  
(CF MNNLBT68E71D643T)**  
nata a FOGGIA (FG) il 31/05/1968  
Diritto di: Proprieta' per 1/6 (deriva dall'atto 1)
  
- **2. MANNA Emanuela Ilaria  
(CF MNNMLL77S52D643X)**  
nata a FOGGIA (FG) il 12/11/1977  
Diritto di: Proprieta' per 1/6 (deriva dall'atto 1)
  
- **3. MANNA Lina (CF MNNLNI65E41G125O)**  
nata a ORSARA DI PUGLIA (FG) il 01/05/1965  
Diritto di: Proprieta' per 1/6 (deriva dall'atto 1)
  
- **4. MANNA Nicola (CF MNNNCL73S17D643D)**  
nato a FOGGIA (FG) il 17/11/1973  
Diritto di: Proprieta' per 1/6 (deriva dall'atto 1)
  
- **5. MANNA Rocchina  
(CF MNNRCH62P68G125Q)**  
nata a ORSARA DI PUGLIA (FG) il 28/09/1962  
Diritto di: Proprieta' per 1/6 (deriva dall'atto 1)
  
- **6. MANNA Rosalba  
(CF MNNRLB55A46G125C)**  
nata a ORSARA DI PUGLIA (FG) il 06/01/1955  
Diritto di: Proprieta' per 1/6 (deriva dall'atto 1)

1. DENUNZIA (NEI PASSAGGI PER CAUSA DI MORTE) del 10/04/2015 Pubblico ufficiale MANNA Sede FOGGIA (FG) - UU Sede FOGGIA (FG) Registrazione Volume 9990 n. 998 registrato in data 15/07/2016 - Successione intestata MANNA Raffaele Voltura n. 12708.2/2016 - Pratica n. FG0147009 in atti dal 29/07/2016

---

Visura telematica

Tributi speciali: Euro 0,90



Catasto terreni  
**Visura attuale per immobile**  
Situazione degli atti informatizzati al 11/09/2023



Immobile di catasto terreni



Causali di aggiornamento ed annotazioni

**Informazioni riportate negli atti del catasto al 11/09/2023**

**Dati identificativi:** Comune di **ORSARA DI PUGLIA (G125) (FG)**  
Foglio **17** Particella **43**

**Classamento:**

Particella divisa in **2** porzioni

Totali particella:

Redditi: dominicale **Euro 30,96**

agrario **Euro 17,90**

Superficie: **6.312 m<sup>2</sup>**

**Il reddito dominicale è stato calcolato tenendo conto delle eventuali deduzioni indicate in tabella**

Porzione	AA	AB
Reddito dominicale	Euro 30,78	Euro 0,18
Reddito agrario	Euro 17,82	Euro 0,08
Deduzioni	-	-
Superficie m <sup>2</sup>	6.273	39
Qualità	SEMINATIVO	ULIVETO
Classe	2	3

**Ultimo atto di aggiornamento:** TABELLA DI VARIAZIONE del 13/03/2019 Pratica n. FG0160617 in atti dal 10/12/2019 TRASMISSIONE DATI AGEA AI SENSI DEL DL 3.10.2006 N. 262 (n. 7601.1/2019)

**Annotazioni:** Variazione colturale eseguita ai sensi del DI 3.10.2006 n. 262, convertito con modificazioni nella legge 24.11.2006 n. 286 e successive modificazioni (anno 2019) - Eseguita a seguito di dichiarazione resa il 13/03/2019 all'Organismo Pagatore AGEA con la domanda AGEA.ADU.2019.0042276 (Scheda validazione/fascicolo prot. n. AGEA.CAA687.2019.0000061)

## > Dati identificativi

Comune di **ORSARA DI PUGLIA (G125) (FG)**  
Foglio **17** Particella **43**

Impianto meccanografico del 01/10/1975

## > Dati di classamento

Particella divisa in **2** porzioni

Totali particella:

Redditi: dominicale **Euro 30,96**

agrario **Euro 17,90**

Superficie: **6.312 m<sup>2</sup>**

**Il reddito dominicale è stato calcolato tenendo conto delle eventuali deduzioni indicate in tabella**

Porzione	AA	AB
Reddito dominicale	Euro 30,78	Euro 0,18
Reddito agrario	Euro 17,82	Euro 0,08
Deduzioni	-	-
Superficie m <sup>2</sup>	6.273	39
Qualità	SEMINATIVO	ULIVETO
Classe	2	3

TABELLA DI VARIAZIONE del 13/03/2019 Pratica n. FG0160617 in atti dal 10/12/2019 TRASMISSIONE DATI AGEA AI SENSI DEL DL 3.10.2006 N. 262 (n. 7601.1/2019)

**Annotazioni:** Variazione colturale eseguita ai sensi del DI 3.10.2006 n. 262, convertito con modificazioni nella legge 24.11.2006 n. 286 e successive modificazioni (anno 2019) - Eseguita a seguito di dichiarazione resa il 13/03/2019 all'Organismo Pagatore AGEA con la domanda AGEA.ADU.2019.0042276 (Scheda validazione/fascicolo prot. n. AGEA.CAA687.2019.0000061)

## > Intestazione attuale dell'immobile - totale intestati: 1

### > 1. CERICOLA Donato (CF CRC DNT50E05G125V)

nato a ORSARA DI PUGLIA (FG) il 05/05/1950  
Diritto di: Proprietà per 1/1 (deriva dall'atto 1)

1. VOLTURA D'UFFICIO del 19/11/1990 - RETT. DATI ANAGRAFICI-PC.23150/2017 Voltura n. 2440.1/2017 - Pratica n. FG0025042 in atti dal 14/02/2017

Visura telematica

Tributi speciali: Euro 0,90

Catasto terreni

## Visura attuale per immobile

Situazione degli atti informatizzati al 11/09/2023

**Immobile di catasto terreni****Causali di aggiornamento ed annotazioni****Informazioni riportate negli atti del catasto al 11/09/2023****Dati identificativi:** Comune di **ORSARA DI PUGLIA (G125) (FG)**  
Foglio **17** Particella **44****Classamento:**Particella divisa in **2** porzioni

Totali particella:

Redditi: dominicale **Euro 42,38**agrario **Euro 22,85**Superficie: **8.779** m<sup>2</sup>**Il reddito dominicale è stato calcolato tenendo conto delle eventuali deduzioni indicate in tabella**

Porzione	AA	AB
Reddito dominicale	Euro 29,83	Euro 12,55
Reddito agrario	Euro 17,27	Euro 5,58
Deduzioni	-	-
Superficie m <sup>2</sup>	6.079	2.700
Qualità	SEMINATIVO	ULIVETO
Classe	2	3

**Ultimo atto di aggiornamento:** TABELLA DI VARIAZIONE del 13/12/2007 Pratica n. FG0467640 in atti dal 13/12/2007 TRASMISSIONE DATI AGEA AI SENSI DEL DL 3.10.2006 N.262 (n. 115772.1/2007)**Annotazioni:** VARIAZIONE CULTURALE ESEGUITA AI SENSI DEL DL 3.10.2006 N. 262, CONVERTITO CON MODIFICAZIONI NELLA LEGGE 24.11.2006 N. 286 (ANNO 2007) - QUALITA' DICHIARATA O PARIFICATA A CULTURA PRESENTE NEL QUADRO TARIFFARIO DEL COMUNE

## > Dati identificativi

Comune di **ORSARA DI PUGLIA (G125) (FG)**  
Foglio **17** Particella **44**

Impianto meccanografico del 01/10/1975

## > Dati di classamento

Particella divisa in **2** porzioni

Totali particella:

Redditi: dominicale **Euro 42,38**

agrario **Euro 22,85**

Superficie: **8.779 m<sup>2</sup>**

**Il reddito dominicale è stato calcolato tenendo conto delle eventuali deduzioni indicate in tabella**

Porzione	AA	AB
Reddito dominicale	Euro 29,83	Euro 12,55
Reddito agrario	Euro 17,27	Euro 5,58
Deduzioni	-	-
Superficie m <sup>2</sup>	6.079	2.700
Qualità	SEMINATIVO	ULIVETO
Classe	2	3

TABELLA DI VARIAZIONE del 13/12/2007 Pratica n. FG0467640 in atti dal 13/12/2007 TRASMISSIONE DATI AGEA AI SENSI DEL DL 3.10.2006 N.262 (n. 115772.1/2007)

**Annotazioni:** VARIAZIONE CULTURALE ESEGUITA AI SENSI DEL DL 3.10.2006 N. 262, CONVERTITO CON MODIFICAZIONI NELLA LEGGE 24.11.2006 N. 286 (ANNO 2007) - QUALITA' DICHIARATA O PARIFICATA A CULTURA PRESENTE NEL QUADRO TARIFFARIO DEL COMUNE

## > Intestazione attuale dell'immobile - totale intestati: 1

### > 1. IAGULLI Rocco (CF GLLRCC65E09D643D)

nato a FOGGIA (FG) il 09/05/1965

Diritto di: Proprietà per 1/1 Regime: bene personale (deriva dall'atto 1)

1. Atto del 27/01/2015 Pubblico ufficiale DI TARANTO ROCCO Sede TROIA (FG) Repertorio n. 16528 - DONAZIONE ACCETTATA Nota presentata con Modello Unico n. 1363.1/2015 Reparto PI di FOGGIA in atti dal 05/02/2015

Visura telematica

Tributi speciali: Euro 0,90

Catasto terreni  
**Visura attuale per immobile**  
Situazione degli atti informatizzati al 11/09/2023



Immobile di catasto terreni



Causali di aggiornamento ed annotazioni

Informazioni riportate negli atti del catasto al 11/09/2023

**Dati identificativi:** Comune di **ORSARA DI PUGLIA (G125) (FG)**  
Foglio **17** Particella **55**

**Classamento:**

**Redditi:** dominicale **Euro 5,42**  
agrario **Euro 3,39**

Particella con qualità: **SEMINATIVO** di classe **3**

Superficie: **1.313 m<sup>2</sup>**

**Ultimo atto di aggiornamento:** VARIAZIONE D'UFFICIO del 19/02/2019 Pratica n. FG0025563 in atti dal 19/02/2019 ISTANZA DI FUSIONE P.LLE PROT. 22302/2019 (n. 672.1/2019)

> **Dati identificativi**

Comune di **ORSARA DI PUGLIA (G125) (FG)**  
Foglio **17** Particella **55**

Impianto meccanografico del 01/10/1975  
**Annotazione di immobile:** COMPRENDE LA P.LLA 326

> **Dati di classamento**

**Redditi:** dominicale **Euro 5,42**  
agrario **Euro 3,39**  
Particella con qualità: **SEMINATIVO** di classe **3**  
Superficie: **1.313 m<sup>2</sup>**

VARIAZIONE D'UFFICIO del 19/02/2019 Pratica n. FG0025563 in atti dal 19/02/2019 ISTANZA DI FUSIONE P.LLE PROT. 22302/2019 (n. 672.1/2019)  
Notifica effettuata con protocollo n. FG0081597 del 18/06/2019

> **Intestazione attuale dell'immobile - totale intestati: 1**

> **1. CERICOLA Rocco**  
**(CF CRCRCC79C02D643M)**  
nato a FOGGIA (FG) il 02/03/1979  
Diritto di: Proprietà per 1/1 in regime di separazione dei beni (deriva dall'atto 1)

1. Atto del 20/12/2018 Pubblico ufficiale DI BIASE RENATO Sede TORREMAGGIORE (FG) Repertorio n. 50054 - COMPRAVENDITA \*\*\*POSSESSO AD USUCAPIONEM Nota presentata con Modello Unico n. 807.1/2019 Reparto PI di FOGGIA in atti dal 18/01/2019



Direzione Provinciale di Foggia  
Ufficio Provinciale - Territorio  
Servizi Catastali

Data: 11/09/2023  
Ora: 13:30:15  
Numero Pratica: T202649/2023  
Pag: 2 - Fine

*Tributi speciali: Euro 0,90*

Catasto terreni  
**Visura attuale per immobile**  
Situazione degli atti informatizzati al 11/09/2023



Immobile di catasto terreni



Causali di aggiornamento ed annotazioni

Informazioni riportate negli atti del catasto al 11/09/2023

**Dati identificativi:** Comune di **ORSARA DI PUGLIA (G125) (FG)**  
Foglio **17** Particella **56**

**Classamento:**

**Redditi:** dominicale **Euro 54,70**  
          agrario **Euro 34,19**

Particella con qualità: **SEMINATIVO** di classe **3**  
Superficie: **13.239 m<sup>2</sup>**

**Riserve:** 3 - Errate generalita' in atto

**Ultimo atto di aggiornamento:** VOLTURA D'UFFICIO del 25/08/1973 Pratica n. FG0158813 in atti dal 23/07/2014 IST. 155048/14 RETT. DATI ANAGR. (n. 13785.1/2014)

> **Dati identificativi**

Comune di **ORSARA DI PUGLIA (G125) (FG)**  
Foglio **17** Particella **56**

Impianto meccanografico del 01/10/1975  
**Riserve:** 3 - Errate generalita' in atto

> **Dati di classamento**

**Redditi:** dominicale **Euro 54,70**  
          agrario **Euro 34,19**  
Particella con qualità: **SEMINATIVO** di classe **3**  
Superficie: **13.239 m<sup>2</sup>**

Impianto meccanografico del 01/10/1975

> **Altre variazioni**

VOLTURA D'UFFICIO del 25/08/1973 Pratica n. FG0158813 in atti dal 23/07/2014 IST. 155048/14 RETT. DATI ANAGR. (n. 13785.1/2014)

> Intestazione attuale dell'immobile - totale intestati: 1

---

> 1. MELCHIORRE Domenico  
(CF MLCDNC38P27G125N)

nato a ORSARA DI PUGLIA (FG) il 27/09/1938  
Diritto di: Proprieta' per 1/1 (deriva dall'atto 1)

1. VOLTURA D'UFFICIO del 25/08/1973 - IST.  
155048/14 RETT. DATI ANAGR. Voltura n.  
13785.1/2014 - Pratica n. FG0158813 in atti dal  
23/07/2014

△ **Riserve:** 3 - Errate generalita' in atto

---

Visura telematica

Tributi speciali: Euro 0,90



Catasto terreni  
**Visura attuale per immobile**  
Situazione degli atti informatizzati al 11/09/2023



**Immobile di catasto terreni**



**Causali di aggiornamento ed annotazioni**

---

**Informazioni riportate negli atti del catasto al 11/09/2023**

**Dati identificativi:** Comune di **ORSARA DI PUGLIA (G125) (FG)**  
Foglio 17 Particella 63

**Classamento:**

**Redditi:** dominicale **Euro 30,29 Lire 58.644**  
                  agrario **Euro 17,53 Lire 33.952**

Particella con qualità: **SEMINATIVO** di classe 2

Superficie: **6.173 m<sup>2</sup>**

**Ultimo atto di aggiornamento:** Impianto meccanografico del 01/10/1975

---

**> Dati identificativi**

Comune di **ORSARA DI PUGLIA (G125) (FG)**  
Foglio 17 Particella 63  
Partita: **8335**

Impianto meccanografico del 01/10/1975

---

**> Dati di classamento**

**Redditi:** dominicale **Euro 30,29 Lire 58.644**  
                  agrario **Euro 17,53 Lire 33.952**  
Particella con qualità: **SEMINATIVO** di classe 2  
Superficie: **6.173 m<sup>2</sup>**

Impianto meccanografico del 01/10/1975

---

› Intestazione attuale dell'immobile - totale intestati: 2

---

› 1. **PIGNATIELLO Dionisio Antonio**  
**(CF PGNDSN54D12G125E)**

nato a ORSARA DI PUGLIA (FG) il 12/04/1954  
Diritto di: Proprieta' per 1/2 (deriva dall'atto 1)

1. Atto del 05/01/2001 Pubblico ufficiale SCROCCO  
Sede LUCERA (FG) Repertorio n. 29742 - UR Sede  
LUCERA (FG) Registrazione n. 106 registrato in data  
24/01/2001 - Voltura n. 45244.1/2001 - Pratica n. 46010  
in atti dal 15/02/2001

› 2. **SCHIAVONE Giovanna**  
**(CF SCHGNN58M41F397V)**

nata a MONTAGUTO (AV) il 01/08/1958  
Diritto di: Proprieta' per 1/2 (deriva dall'atto 1)

---

Visura telematica

Tributi speciali: Euro 0,90

Catasto terreni  
**Visura attuale per immobile**  
Situazione degli atti informatizzati al 11/09/2023



**Immobile di catasto terreni**



**Causali di aggiornamento ed annotazioni**

---

**Informazioni riportate negli atti del catasto al 11/09/2023**

**Dati identificativi:** Comune di **ORSARA DI PUGLIA (G125) (FG)**  
Foglio **17** Particella **77**

**Classamento:**

**Redditi:** dominicale **Euro 18,52 Lire 35.860**  
                  agrario **Euro 10,10 Lire 19.560**

Particella con qualità: **SEMINATIVO** di classe **1**

Superficie: **3.260 m<sup>2</sup>**

**Ultimo atto di aggiornamento:** Impianto meccanografico del 01/10/1975

---

**> Dati identificativi**

Comune di **ORSARA DI PUGLIA (G125) (FG)**  
Foglio **17** Particella **77**  
Partita: **8127**

Impianto meccanografico del 01/10/1975

---

**> Dati di classamento**

**Redditi:** dominicale **Euro 18,52 Lire 35.860**  
                  agrario **Euro 10,10 Lire 19.560**  
Particella con qualità: **SEMINATIVO** di classe **1**  
Superficie: **3.260 m<sup>2</sup>**

Impianto meccanografico del 01/10/1975

---

› Intestazione attuale dell'immobile - totale intestati: 3

---

- |   |  |
|---|--|
| <p>› <b>1. CIASULLO Donatina</b><br/><b>(CF CSLDTN46R55G125P)</b><br/>nata a ORSARA DI PUGLIA (FG) il 15/10/1946<br/>Diritto di: Proprieta' per 2/12 (deriva dall'atto 1)</p> <p>› <b>2. SAMMARCO Filomena</b><br/><b>(CF SMMFMN74M69D643R)</b><br/>nata a FOGGIA (FG) il 29/08/1974<br/>Diritto di: Proprieta' per 5/12 (deriva dall'atto 1)</p> <p>› <b>3. SAMMARCO Lucia</b><br/><b>(CF SMMLCU67A49A940W)</b><br/>nata a BOLLATE (MI) il 09/01/1967<br/>Diritto di: Proprieta' per 5/12 (deriva dall'atto 1)</p> | <p>1. RICONGIUNGIMENTO DI USUFRUTTO del<br/>31/01/2010 - TRIVISANO FILOMENA Voltura n.<br/>3482.1/2010 - Pratica n. FG0054374 in atti dal<br/>23/02/2010</p> |
|---|--|
- 

Visura telematica

Tributi speciali: Euro 0,90

Catasto terreni

## Visura attuale per immobile

Situazione degli atti informatizzati al 11/09/2023

**Immobile di catasto terreni****Causali di aggiornamento ed annotazioni****Informazioni riportate negli atti del catasto al 11/09/2023****Dati identificativi:** Comune di **ORSARA DI PUGLIA (G125) (FG)**  
Foglio 17 Particella 78**Classamento:**Particella divisa in **2** porzioni

Totali particella:

Redditi: dominicale **Euro 58,44**agrario **Euro 32,53**Superficie: **12.020 m<sup>2</sup>****Il reddito dominicale è stato calcolato tenendo conto delle eventuali deduzioni indicate in tabella**

Porzione	AA	AB
Reddito dominicale	Euro 9,64	Euro 48,80
Reddito agrario	Euro 4,28	Euro 28,25
Deduzioni	-	-
Superficie m <sup>2</sup>	2.073	9.947
Qualità	ULIVETO	SEMINATIVO
Classe	3	2

**Riserve:** 1 - Atti di passaggio intermedi non esistenti ; 1 - Atti di passaggio intermedi non esistenti**Ultimo atto di aggiornamento:** TABELLA DI VARIAZIONE del 13/12/2007 Pratica n. FG0467641 in atti dal 13/12/2007 TRASMISSIONE DATI AGEA AI SENSI DEL DL 3.10.2006 N.262 (n. 115773.1/2007)**Annotazioni:** VARIAZIONE COLTURALE ESEGUITA AI SENSI DEL DL 3.10.2006 N. 262, CONVERTITO CON MODIFICAZIONI NELLA LEGGE 24.11.2006 N. 286 (ANNO 2007) - QUALITA' DICHIARATA O PARIFICATA A COLTURA PRESENTE NEL QUADRO TARIFFARIO DEL COMUNE

> **Dati identificativi**

Comune di **ORSARA DI PUGLIA (G125) (FG)**  
Foglio **17** Particella **78**

Impianto meccanografico del 01/10/1975  
**Riserve:** 1 - Atti di passaggio intermedi non esistenti ;  
1 - Atti di passaggio intermedi non esistenti

> **Dati di classamento**

Particella divisa in **2** porzioni  
Totali particella:  
Redditi: dominicale **Euro 58,44**  
agrario **Euro 32,53**

Superficie: **12.020 m<sup>2</sup>**

**Il reddito dominicale è stato calcolato tenendo conto delle eventuali deduzioni indicate in tabella**

Porzione	AA	AB
Reddito dominicale	Euro 9,64	Euro 48,80
Reddito agrario	Euro 4,28	Euro 28,25
Deduzioni	-	-
Superficie m <sup>2</sup>	2.073	9.947
Qualità	ULIVETO	SEMINATIVO
Classe	3	2

TABELLA DI VARIAZIONE del 13/12/2007 Pratica n. FG0467641 in atti dal 13/12/2007 TRASMISSIONE DATI AGEA AI SENSI DEL DL 3.10.2006 N.262 (n. 115773.1/2007)

**Annotazioni:** VARIAZIONE CULTURALE ESEGUITA AI SENSI DEL DL 3.10.2006 N. 262, CONVERTITO CON MODIFICAZIONI NELLA LEGGE 24.11.2006 N. 286 (ANNO 2007) - QUALITA' DICHIARATA O PARIFICATA A CULTURA PRESENTE NEL QUADRO TARIFFARIO DEL COMUNE

➤ **Intestazione attuale dell'immobile - totale intestati: 10**

---

➤ **1. SCIARAPPA Antonio  
(CF SCRNTN23R16G125L)**

nato a ORSARA DI PUGLIA (FG) il 16/10/1923  
Diritto di: Comproprietario per per 1/6 (deriva  
dall'atto 1)

1. Impianto meccanografico del 01/10/1975

△ **Riserve:** 1 - Atti di passaggio intermedi non  
esistenti

➤ **2. SCIARAPPA Francesco Paolo  
(CF SCRFNC08H06G125H)**

nato a ORSARA DI PUGLIA (FG) il 06/06/1908  
Diritto di: Comproprietario per per 1/6 (deriva  
dall'atto 1)

△ **Riserve:** 1 - Atti di passaggio intermedi non  
esistenti

➤ **3. SCIARAPPA Lucia  
(CF SCRLCU13R44G125Z)**

nata a ORSARA DI PUGLIA (FG) il 04/10/1913  
Diritto di: Comproprietario per per 1/6 (deriva  
dall'atto 1)

△ **Riserve:** 1 - Atti di passaggio intermedi non  
esistenti

➤ **4. SCIARAPPA Michelina  
(CF SCRMHL16M64G125S)**

nata a ORSARA DI PUGLIA (FG) il 24/08/1916  
Diritto di: Comproprietario per per 1/6 (deriva  
dall'atto 1)

△ **Riserve:** 1 - Atti di passaggio intermedi non  
esistenti

➤ **5. SCIARAPPA Michelina  
(CF SCRMHL16M64G125S)**

nata a ORSARA DI PUGLIA (FG) il 24/08/1916  
Diritto di: Proprieta' per 1/6 (deriva dall'atto 1)

△ **Riserve:** 1 - Atti di passaggio intermedi non  
esistenti

➤ **6. SCIARAPPA Pasquale ; Fu Francesco Paolo**

nato a ORSARA DI PUGLIA (FG) il 09/12/1882  
Diritto di: Usufruttuario parziale (deriva dall'atto 1)

△ **Riserve:** 1 - Atti di passaggio intermedi non  
esistenti

➤ **7. SCIARAPPA Rocchina  
(CF SCRRCH20B44G125M)**

nata a ORSARA DI PUGLIA (FG) il 04/02/1920  
Diritto di: Comproprietario per per 1/6 (deriva  
dall'atto 1)

△ **Riserve:** 1 - Atti di passaggio intermedi non esistenti

➤ **8. TOZZI Antonia ; Fu Ferdinando**

nata a ORSARA DI PUGLIA (FG) il 22/10/1887  
Diritto di: Proprieta' per 2/6 (deriva dall'atto 1)

△ **Riserve:** 1 - Atti di passaggio intermedi non esistenti

➤ **9. LOFFREDO Ciriaco  
(CF LFFCRC52S30G125I)**

nato a ORSARA DI PUGLIA (FG) il 30/11/1952  
Diritto di: Proprieta' per 2/6 (deriva dall'atto 2)

△ **Riserve:** 1 - Atti di passaggio intermedi non esistenti

➤ **10. SCIARAPPA Maria ; Giuseppina Di Pasquale**

nata a ORSARA DI PUGLIA (FG) il 19/04/1910  
Diritto di: Comproprietario per per 1/6 (deriva dall'atto 2)

△ **Riserve:** 1 - Atti di passaggio intermedi non esistenti

2. Atto del 22/12/1995 Pubblico ufficiale SCROCCO O.  
Sede LUCERA (FG) Repertorio n. 17327 - UR Sede  
LUCERA (FG) Registrazione n. 60 registrato in data  
18/01/1996 - Voltura n. 1121.3/1996 in atti dal  
21/12/1999

---

Visura telematica

Tributi speciali: Euro 0,90



Catasto terreni  
**Visura attuale per immobile**  
Situazione degli atti informatizzati al 11/09/2023



Immobile di catasto terreni



Causali di aggiornamento ed annotazioni

**Informazioni riportate negli atti del catasto al 11/09/2023**

**Dati identificativi:** Comune di **ORSARA DI PUGLIA (G125) (FG)**  
Foglio **17** Particella **93**

**Classamento:**

Particella divisa in **2** porzioni

Totali particella:

Redditi: dominicale **Euro 10,97**

agrario **Euro 6,35**

Superficie: **2.236** m<sup>2</sup>

**Il reddito dominicale è stato calcolato tenendo conto delle eventuali deduzioni indicate in tabella**

Porzione	AA	AB
Reddito dominicale	Euro 10,96	Euro 0,01
Reddito agrario	Euro 6,34	Euro 0,01
Deduzioni	-	-
Superficie m <sup>2</sup>	2.233	3
Qualità	SEMINATIVO	ULIVETO
Classe	2	3

**Ultimo atto di aggiornamento:** TABELLA DI VARIAZIONE del 27/05/2020 Pratica n. FG0144534 in atti dal 23/11/2020 TRASMISSIONE DATI AGEA AI SENSI DEL DL 3.10.2006 N. 262 (n. 24822.1/2020)

**Annotazioni:** Variazione colturale eseguita ai sensi del DI 3.10.2006 n. 262, convertito con modificazioni nella legge 24.11.2006 n. 286 e successive modificazioni (anno 2020) - Eseguita a seguito di dichiarazione resa il 27/05/2020 all'Organismo Pagatore AGEA con la domanda AGEA.ADU.2020.0166488 (Scheda validazione/fascicolo prot. n. AGEA.CAA2089.2020.0000990)

**> Dati identificativi**Comune di **ORSARA DI PUGLIA (G125) (FG)**  
Foglio **17** Particella **93**

Impianto meccanografico del 01/10/1975

**> Dati di classamento**Particella divisa in **2** porzioni

Totali particella:

Redditi: dominicale **Euro 10,97**agrario **Euro 6,35**Superficie: **2.236 m<sup>2</sup>****Il reddito dominicale è stato calcolato tenendo conto delle eventuali deduzioni indicate in tabella**

Porzione	AA	AB
Reddito dominicale	Euro 10,96	Euro 0,01
Reddito agrario	Euro 6,34	Euro 0,01
Deduzioni	-	-
Superficie m <sup>2</sup>	2.233	3
Qualità	SEMINATIVO	ULIVETO
Classe	2	3

TABELLA DI VARIAZIONE del 27/05/2020 Pratica n. FG0144534 in atti dal 23/11/2020 TRASMISSIONE DATI AGEA AI SENSI DEL DL 3.10.2006 N. 262 (n. 24822.1/2020)

**Annotazioni:** Variazione culturale eseguita ai sensi del DI 3.10.2006 n. 262, convertito con modificazioni nella legge 24.11.2006 n. 286 e successive modificazioni (anno 2020) - Eseguita a seguito di dichiarazione resa il 27/05/2020 all'Organismo Pagatore AGEA con la domanda AGEA.ADU.2020.0166488 (Scheda validazione/fascicolo prot. n. AGEA.CAA2089.2020.0000990)**> Intestazione attuale dell'immobile - totale intestati: 1****> 1. BUCCINO Anna (CF BCCNNA60C51G125I)**  
nata a ORSARA DI PUGLIA (FG) il 11/03/1960  
Diritto di: Proprietà per 1/1 Regime: bene personale (deriva dall'atto 1)

1. Atto del 28/01/2020 Pubblico ufficiale DI TARANTO ROCCO Sede TROIA (FG) Repertorio n. 19330 - DIVISIONE Nota presentata con Modello Unico n. 1851.3/2020 Reparto PI di FOGGIA in atti dal 03/02/2020

*Visura telematica**Tributi speciali: Euro 0,90*

Catasto terreni  
**Visura attuale per immobile**  
Situazione degli atti informatizzati al 11/09/2023



**Immobile di catasto terreni**



**Causali di aggiornamento ed annotazioni**

---

**Informazioni riportate negli atti del catasto al 11/09/2023**

**Dati identificativi:** Comune di **ORSARA DI PUGLIA (G125) (FG)**  
Foglio **17** Particella **94**

**Classamento:**

**Redditi:** dominicale **Euro 11,93 Lire 23.104**  
                  agrario **Euro 6,91 Lire 13.376**

Particella con qualità: **SEMINATIVO** di classe **2**

Superficie: **2.432 m<sup>2</sup>**

**Ultimo atto di aggiornamento:** Impianto meccanografico del 01/10/1975

---

**> Dati identificativi**

Comune di **ORSARA DI PUGLIA (G125) (FG)**  
Foglio **17** Particella **94**  
Partita: **6429**

Impianto meccanografico del 01/10/1975

---

**> Dati di classamento**

**Redditi:** dominicale **Euro 11,93 Lire 23.104**  
                  agrario **Euro 6,91 Lire 13.376**

Particella con qualità: **SEMINATIVO** di classe **2**

Superficie: **2.432 m<sup>2</sup>**

Impianto meccanografico del 01/10/1975

---

› Intestazione attuale dell'immobile - totale intestati: 3

---

› 1. CERICOLA Ersilia  
(CF CRCRSL49R61G125Q)

nata a ORSARA DI PUGLIA (FG) il 21/10/1949  
Diritto di: Proprieta' per 1/3 (deriva dall'atto 1)

1. DENUNZIA (NEI PASSAGGI PER CAUSA DI MORTE) del 16/04/2005 - UR Sede FOGGIA (FG) Registrazione Volume 2006 n. 464 registrato in data 16/04/2005 - SUCC. DI ANTONICIELLO MARIA DONATA Voltura n. 12460.1/2006 - Pratica n. FG0100074 in atti dal 09/05/2006

› 2. CERICOLA Lino (CF CRCLNI54C16G125V)

nato a ORSARA DI PUGLIA (FG) il 16/03/1954  
Diritto di: Proprieta' per 1/3 (deriva dall'atto 1)

› 3. CERICOLA Maria  
(CF CRCMRA48M42G125I)

nata a ORSARA DI PUGLIA (FG) il 02/08/1948  
Diritto di: Proprieta' per 1/3 (deriva dall'atto 1)

---

Visura telematica

Tributi speciali: Euro 0,90

Catasto terreni  
**Visura attuale per immobile**  
Situazione degli atti informatizzati al 11/09/2023



Immobile di catasto terreni



Causali di aggiornamento ed annotazioni

---

**Informazioni riportate negli atti del catasto al 11/09/2023**

**Dati identificativi:** Comune di **ORSARA DI PUGLIA (G125) (FG)**  
Foglio 17 Particella 97

**Classamento:**

**Redditi:** dominicale **Euro 68,30 Lire 132.240**  
                  agrario **Euro 39,54 Lire 76.560**

Particella con qualità: **SEMINATIVO** di classe 2

Superficie: **13.920 m<sup>2</sup>**

**Ultimo atto di aggiornamento:** Impianto meccanografico del 01/10/1975

---

> **Dati identificativi**

Comune di **ORSARA DI PUGLIA (G125) (FG)**  
Foglio 17 Particella 97  
Partita: **4820**

Impianto meccanografico del 01/10/1975

---

> **Dati di classamento**

**Redditi:** dominicale **Euro 68,30 Lire 132.240**  
                  agrario **Euro 39,54 Lire 76.560**  
Particella con qualità: **SEMINATIVO** di classe 2  
Superficie: **13.920 m<sup>2</sup>**

Impianto meccanografico del 01/10/1975

---

➤ **Intestazione attuale dell'immobile - totale intestati: 4**

---

➤ **1. ANTONICIELLO Antonella  
(CF NTNNNL69A67Z133E)**

nata in SVIZZERA (EE) il 27/01/1969  
Diritto di: Proprieta' per 2000/9000 (deriva dall'atto  
1)

1. SUCCESSIONE EX LEGE di ANTONICIELLO  
VITANTONIO del 29/07/2019 Sede AVELLINO (AV)  
Registrazione Volume 88888 n. 251490 registrato in  
data 29/07/2020 - Trascrizione n. 11343.1/2020 Reparto  
PI di FOGGIA in atti dal 17/08/2020

➤ **2. ANTONICIELLO Giuseppe  
(CF NTNGPP72P01F694N)**

nato a MONTORO SUPERIORE (AV) il 01/09/1972  
Diritto di: Proprieta' per 2000/9000 (deriva dall'atto  
1)

➤ **3. ANTONICIELLO Michele  
(CF NTNML67H30Z133V)**

nato in SVIZZERA (EE) il 30/06/1967  
Diritto di: Proprieta' per 2000/9000 (deriva dall'atto  
1)

➤ **4. PETTA Antonia (CF PTTNTN46R61F693L)**

nata a MONTORO INFERIORE (AV) il 21/10/1946  
Diritto di: Proprieta' per 1000/3000 (deriva dall'atto  
1)

---

Visura telematica

Tributi speciali: Euro 0,90

Catasto terreni  
**Visura attuale per immobile**  
Situazione degli atti informatizzati al 11/09/2023



Immobile di catasto terreni



Causali di aggiornamento ed annotazioni

Informazioni riportate negli atti del catasto al 11/09/2023

**Dati identificativi:** Comune di **ORSARA DI PUGLIA (G125) (FG)**

Foglio **17** Particella **106**

**Classamento:**

**Redditi:** dominicale **Euro 47,73 Lire 92.416**

agrario **Euro 27,63 Lire 53.504**

Particella con qualità: **SEMINATIVO** di classe **2**

Superficie: **9.728 m<sup>2</sup>**

**Ultimo atto di aggiornamento:** Impianto meccanografico del 01/10/1975

> **Dati identificativi**

Comune di **ORSARA DI PUGLIA (G125) (FG)**

Foglio **17** Particella **106**

Partita: **9241**

Impianto meccanografico del 01/10/1975

> **Dati di classamento**

**Redditi:** dominicale **Euro 47,73 Lire 92.416**

agrario **Euro 27,63 Lire 53.504**

Particella con qualità: **SEMINATIVO** di classe **2**

Superficie: **9.728 m<sup>2</sup>**

Impianto meccanografico del 01/10/1975

> **Intestazione attuale dell'immobile - totale intestati: 1**

> **1. PELLEGRINO Leonarda**  
**(CF PLLLRD51R42G125O)**

nata a ORSARA DI PUGLIA (FG) il 02/10/1951

Diritto di: Proprietà per 1/1 in regime di  
separazione dei beni (deriva dall'atto 1)

1. Atto del 29/07/2004 Pubblico ufficiale DI CARLO  
BRUNO Sede FOGGIA (FG) Repertorio n. 27866 -  
COMPRAVENDITA Nota presentata con Modello Unico  
n. 14838.1/2004 Reparto PI di FOGGIA in atti dal  
05/08/2004



Direzione Provinciale di Foggia  
Ufficio Provinciale - Territorio  
Servizi Catastali

Data: 11/09/2023  
Ora: 13:13:23  
Numero Pratica: T196249/2023  
Pag: 2 - Fine

*Tributi speciali: Euro 0,90*



Catasto terreni  
**Visura attuale per immobile**  
Situazione degli atti informatizzati al 11/09/2023



Immobile di catasto terreni



Causali di aggiornamento ed annotazioni

Informazioni riportate negli atti del catasto al 11/09/2023

**Dati identificativi:** Comune di **ORSARA DI PUGLIA (G125) (FG)**  
Foglio 17 Particella 107

**Classamento:**

**Redditi:** dominicale **Euro 110,20 Lire 213.380**  
agrario **Euro 63,80 Lire 123.536**

Particella con qualità: **SEMINATIVO** di classe 2

Superficie: **22.461 m<sup>2</sup>**

**Ultimo atto di aggiornamento:** Impianto meccanografico del 01/10/1975

> **Dati identificativi**

Comune di **ORSARA DI PUGLIA (G125) (FG)**  
Foglio 17 Particella 107  
Partita: **9241**

Impianto meccanografico del 01/10/1975

> **Dati di classamento**

**Redditi:** dominicale **Euro 110,20 Lire 213.380**  
agrario **Euro 63,80 Lire 123.536**  
Particella con qualità: **SEMINATIVO** di classe 2  
Superficie: **22.461 m<sup>2</sup>**

Impianto meccanografico del 01/10/1975

> **Intestazione attuale dell'immobile - totale intestati: 1**

> **1. PELLEGRINO Leonarda**  
**(CF PLLLRD51R42G125O)**  
nata a ORSARA DI PUGLIA (FG) il 02/10/1951  
Diritto di: Proprietà per 1/1 in regime di  
separazione dei beni (deriva dall'atto 1)

1. Atto del 29/07/2004 Pubblico ufficiale DI CARLO  
BRUNO Sede FOGGIA (FG) Repertorio n. 27866 -  
COMPRAVENDITA Nota presentata con Modello Unico  
n. 14838.1/2004 Reparto PI di FOGGIA in atti dal  
05/08/2004



Direzione Provinciale di Foggia  
Ufficio Provinciale - Territorio  
Servizi Catastali

Data: 11/09/2023  
Ora: 13:15:10  
Numero Pratica: T196988/2023  
Pag: 2 - Fine

*Tributi speciali: Euro 0,90*

Catasto terreni

## Visura attuale per immobile

Situazione degli atti informatizzati al 11/09/2023

**Immobile di catasto terreni****Causali di aggiornamento ed annotazioni****Informazioni riportate negli atti del catasto al 11/09/2023****Dati identificativi:** Comune di **ORSARA DI PUGLIA (G125) (FG)**  
Foglio **17** Particella **108****Classamento:**Particella divisa in **2** porzioni

Totali particella:

Redditi: dominicale **Euro 61,24**agrario **Euro 35,33**Superficie: **12.491** m<sup>2</sup>**Il reddito dominicale è stato calcolato tenendo conto delle eventuali deduzioni indicate in tabella**

Porzione	AA	AB
Reddito dominicale	Euro 60,35	Euro 0,89
Reddito agrario	Euro 34,94	Euro 0,39
Deduzioni	-	-
Superficie m <sup>2</sup>	12.300	191
Qualità	SEMINATIVO	ULIVETO
Classe	2	3

**Ultimo atto di aggiornamento:** TABELLA DI VARIAZIONE del 13/12/2007 Pratica n. FG0467646 in atti dal 13/12/2007 TRASMISSIONE DATI AGEA AI SENSI DEL DL 3.10.2006 N.262 (n. 115778.1/2007)**Annotazioni:** VARIAZIONE COLTURALE ESEGUITA AI SENSI DEL DL 3.10.2006 N. 262, CONVERTITO CON MODIFICAZIONI NELLA LEGGE 24.11.2006 N. 286 (ANNO 2007) - QUALITA' DICHIARATA O PARIFICATA A COLTURA PRESENTE NEL QUADRO TARIFFARIO DEL COMUNE

## > Dati identificativi

Comune di **ORSARA DI PUGLIA (G125) (FG)**  
Foglio **17** Particella **108**

Impianto meccanografico del 01/10/1975

## > Dati di classamento

Particella divisa in **2** porzioni

Totali particella:

Redditi: dominicale **Euro 61,24**

agrario **Euro 35,33**

Superficie: **12.491 m<sup>2</sup>**

**Il reddito dominicale è stato calcolato tenendo conto delle eventuali deduzioni indicate in tabella**

Porzione	AA	AB
Reddito dominicale	Euro 60,35	Euro 0,89
Reddito agrario	Euro 34,94	Euro 0,39
Deduzioni	-	-
Superficie m <sup>2</sup>	12.300	191
Qualità	SEMINATIVO	ULIVETO
Classe	2	3

TABELLA DI VARIAZIONE del 13/12/2007 Pratica n. FG0467646 in atti dal 13/12/2007 TRASMISSIONE DATI AGEA AI SENSI DEL DL 3.10.2006 N.262 (n. 115778.1/2007)

**Annotazioni:** VARIAZIONE CULTURALE ESEGUITA AI SENSI DEL DL 3.10.2006 N. 262, CONVERTITO CON MODIFICAZIONI NELLA LEGGE 24.11.2006 N. 286 (ANNO 2007) - QUALITA' DICHIARATA O PARIFICATA A CULTURA PRESENTE NEL QUADRO TARIFFARIO DEL COMUNE

## > Intestazione attuale dell'immobile - totale intestati: 1

### > 1. CERICOLA Maria (CF CRCMRA70R41D643B)

nata a FOGGIA (FG) il 01/10/1970

Diritto di: Proprietà per 1/1 (deriva dall'atto 1)

1. DENUNZIA (NEI PASSAGGI PER CAUSA DI MORTE) del 05/12/2017 Pubblico ufficiale CERICOLA Sede ORSARA DI PUGLIA (FG) - UU Sede FOGGIA (FG) Registrazione Volume 9990 n. 393 registrato in data 24/04/2018 - SUCC TESTAM DI CERICOLA MICHELANTONIO Voltura n. 7388.1/2018 - Pratica n. FG0068883 in atti dal 11/05/2018

Visura telematica

Tributi speciali: Euro 0,90

Catasto terreni

## Visura attuale per immobile

Situazione degli atti informatizzati al 11/09/2023

**Immobile di catasto terreni****Causali di aggiornamento ed annotazioni****Informazioni riportate negli atti del catasto al 11/09/2023****Dati identificativi:** Comune di **ORSARA DI PUGLIA (G125) (FG)**  
Foglio **17** Particella **117****Classamento:**Particella divisa in **2** porzioni

Totali particella:

Redditi: dominicale **Euro 27,51**agrario **Euro 17,07**Superficie: **6.640 m<sup>2</sup>****Il reddito dominicale è stato calcolato tenendo conto delle eventuali deduzioni indicate in tabella**

Porzione	AA	AB
Reddito dominicale	Euro 0,65	Euro 26,86
Reddito agrario	Euro 0,29	Euro 16,78
Deduzioni	-	-
Superficie m <sup>2</sup>	140	6.500
Qualità	ULIVETO	SEMINATIVO
Classe	3	3

**Ultimo atto di aggiornamento:** TABELLA DI VARIAZIONE del 23/05/2019 Pratica n. FG0160619 in atti dal 10/12/2019 TRASMISSIONE DATI AGEA AI SENSI DEL DL 3.10.2006 N. 262 (n. 7603.1/2019)**Annotazioni:** Variazione colturale eseguita ai sensi del DI 3.10.2006 n. 262, convertito con modificazioni nella legge 24.11.2006 n. 286 e successive modificazioni (anno 2019) - Eseguita a seguito di dichiarazione resa il 23/05/2019 all'Organismo Pagatore AGEA con la domanda AGEA.ADU.2019.0432569 (Scheda validazione/fascicolo prot. n. AGEA.CAA687.2019.0000782)

## > Dati identificativi

Comune di **ORSARA DI PUGLIA (G125) (FG)**  
Foglio **17** Particella **117**

Impianto meccanografico del 01/10/1975

## > Dati di classamento

Particella divisa in **2** porzioni

Totali particella:

Redditi: dominicale **Euro 27,51**

agrario **Euro 17,07**

Superficie: **6.640 m<sup>2</sup>**

**Il reddito dominicale è stato calcolato tenendo conto delle eventuali deduzioni indicate in tabella**

Porzione	AA	AB
Reddito dominicale	Euro 0,65	Euro 26,86
Reddito agrario	Euro 0,29	Euro 16,78
Deduzioni	-	-
Superficie m <sup>2</sup>	140	6.500
Qualità	ULIVETO	SEMINATIVO
Classe	3	3

TABELLA DI VARIAZIONE del 23/05/2019 Pratica n. FG0160619 in atti dal 10/12/2019 TRASMISSIONE DATI AGEA AI SENSI DEL DL 3.10.2006 N. 262 (n. 7603.1/2019)

**Annotazioni:** Variazione culturale eseguita ai sensi del DL 3.10.2006 n. 262, convertito con modificazioni nella legge 24.11.2006 n. 286 e successive modificazioni (anno 2019) - Eseguita a seguito di dichiarazione resa il 23/05/2019 all'Organismo Pagatore AGEA con la domanda AGEA.ADU.2019.0432569 (Scheda validazione/fascicolo prot. n. AGEA.CAA687.2019.0000782)

## > Intestazione attuale dell'immobile - totale intestati: 1

### > 1. CERICOLA Michelina (CF CRCMHL40H65G125D)

nata a ORSARA DI PUGLIA (FG) il 25/06/1940

Diritto di: Proprietà per 1000/1000 (deriva dall'atto 1)

1. Impianto meccanografico del 01/10/1975

Visura telematica

Tributi speciali: Euro 0,90

Catasto terreni  
**Visura attuale per immobile**  
Situazione degli atti informatizzati al 11/09/2023



Immobile di catasto terreni



Causali di aggiornamento ed annotazioni

**Informazioni riportate negli atti del catasto al 11/09/2023**

**Dati identificativi:** Comune di **ORSARA DI PUGLIA (G125) (FG)**  
Foglio **17** Particella **118**

**Classamento:**

Particella divisa in **2** porzioni

Totali particella:

Redditi: dominicale **Euro 17,70**

agrario **Euro 10,24**

Superficie: **3.609** m<sup>2</sup>

**Il reddito dominicale è stato calcolato tenendo conto delle eventuali deduzioni indicate in tabella**

Porzione	AA	AB
Reddito dominicale	Euro 17,63	Euro 0,07
Reddito agrario	Euro 10,21	Euro 0,03
Deduzioni	-	-
Superficie m <sup>2</sup>	3.593	16
Qualità	SEMINATIVO	ULIVETO
Classe	2	3

**Ultimo atto di aggiornamento:** TABELLA DI VARIAZIONE del 15/06/2017 Pratica n. FG0230023 in atti dal 14/12/2017 TRASMISSIONE DATI AGEA AI SENSI DEL DL 3.10.2006 N. 262 (n. 24859.1/2017)

**Annotazioni:** Variazione colturale eseguita ai sensi del DI 3.10.2006 n. 262, convertito con modificazioni nella legge 24.11.2006 n. 286 e successive modificazioni (anno 2017) - Eseguita a seguito di dichiarazione resa il 15/06/2017 all'Organismo Pagatore AGEA con la domanda AGEA.ADU.2017.0522436 (Scheda validazione/fascicolo prot. n. AGEA.CAA687.2017.0000712)

## > Dati identificativi

Comune di **ORSARA DI PUGLIA (G125) (FG)**  
Foglio **17** Particella **118**

FRAZIONAMENTO in atti dal 07/11/1989 (n. 3.1/1983)

## > Dati di classamento

Particella divisa in **2** porzioni

Totali particella:

Redditi: dominicale **Euro 17,70**

agrario **Euro 10,24**

Superficie: **3.609 m<sup>2</sup>**

**Il reddito dominicale è stato calcolato tenendo conto delle eventuali deduzioni indicate in tabella**

Porzione	AA	AB
Reddito dominicale	Euro 17,63	Euro 0,07
Reddito agrario	Euro 10,21	Euro 0,03
Deduzioni	-	-
Superficie m <sup>2</sup>	3.593	16
Qualità	SEMINATIVO	ULIVETO
Classe	2	3

TABELLA DI VARIAZIONE del 15/06/2017 Pratica n. FG0230023 in atti dal 14/12/2017 TRASMISSIONE DATI AGEA AI SENSI DEL DL 3.10.2006 N. 262 (n. 24859.1/2017)

**Annotazioni:** Variazione colturale eseguita ai sensi del DL 3.10.2006 n. 262, convertito con modificazioni nella legge 24.11.2006 n. 286 e successive modificazioni (anno 2017) - Eseguita a seguito di dichiarazione resa il 15/06/2017 all'Organismo Pagatore AGEA con la domanda AGEA.ADU.2017.0522436 (Scheda validazione/fascicolo prot. n. AGEA.CAA687.2017.0000712)

## > Intestazione attuale dell'immobile - totale intestati: 1

### > 1. CERICOLA Donato (CF CRC DNT50E05G125V)

nato a ORSARA DI PUGLIA (FG) il 05/05/1950

Diritto di: Proprietà per 1/1 (deriva dall'atto 1)

1. VOLTURA D'UFFICIO del 19/11/1990 - RETT. DATI ANAGRAFICI-PC.23150/2017 Voltura n. 2440.1/2017 - Pratica n. FG0025042 in atti dal 14/02/2017

Visura telematica

Tributi speciali: Euro 0,90



Catasto terreni

## Visura attuale per immobile

Situazione degli atti informatizzati al 11/09/2023

**Immobile di catasto terreni****Causali di aggiornamento ed annotazioni****Informazioni riportate negli atti del catasto al 11/09/2023****Dati identificativi:** Comune di **ORSARA DI PUGLIA (G125) (FG)**

Foglio 17 Particella 123

**Classamento:****Redditi:** dominicale **Euro 38,13**agrario **Euro 16,95**Particella con qualità: **ULIVETO** di classe 3Superficie: **8.204 m<sup>2</sup>****Ultimo atto di aggiornamento:** VARIAZIONE D'UFFICIO del 25/11/2021 Pratica n. FG0137889 in atti dal 25/11/2021 VERIFICA D'UFFICIO (n. 137889.1/2021)**Annotazioni:** Variazione su istanza di parte del 24/11/2021 acquisita agli atti al prot. n. FG0136900 del 2021 ACCORPAMENTO DI PORZIONI COLTURALI AI FINI DELLA PRESENTAZIONE DI ATTO DI AGG. CIRC. 01/2007 PUNTO 3.6.**> Dati identificativi**Comune di **ORSARA DI PUGLIA (G125) (FG)**

Foglio 17 Particella 123

FRAZIONAMENTO in atti dal 20/08/1985 (n. 2183)

**> Dati di classamento****Redditi:** dominicale **Euro 38,13**agrario **Euro 16,95**Particella con qualità: **ULIVETO** di classe 3Superficie: **8.204 m<sup>2</sup>**

VARIAZIONE D'UFFICIO del 25/11/2021 Pratica n. FG0137889 in atti dal 25/11/2021 VERIFICA D'UFFICIO (n. 137889.1/2021)

**Annotazioni:** Variazione su istanza di parte del 24/11/2021 acquisita agli atti al prot. n. FG0136900 del 2021 ACCORPAMENTO DI PORZIONI COLTURALI AI FINI DELLA PRESENTAZIONE DI ATTO DI AGG. CIRC. 01/2007 PUNTO 3.6.

› Intestazione attuale dell'immobile - totale intestati: 1

---

› 1. ALTIERI Raffaele  
(CF LTRRFL62B06G125V)

nato a ORSARA DI PUGLIA (FG) il 06/02/1962  
Diritto di: Proprieta' per 1/1 (deriva dall'atto 1)

1. DENUNZIA (NEI PASSAGGI PER CAUSA DI MORTE) del 19/03/2012 - UU Sede LUCERA (FG) Registrazione Volume 9990 n. 115 registrato in data 19/03/2012 - SUCCESSIONE TESTAMENTARIA ALTIERI LUIGI Voltura n. 6476.1/2012 - Pratica n. FG0090466 in atti dal 06/04/2012

---

Visura telematica

Tributi speciali: Euro 0,90

Catasto terreni  
**Visura attuale per immobile**  
Situazione degli atti informatizzati al 11/09/2023



Immobile di catasto terreni



Causali di aggiornamento ed annotazioni

Informazioni riportate negli atti del catasto al 11/09/2023

**Dati identificativi:** Comune di **ORSARA DI PUGLIA (G125) (FG)**  
Foglio **17** Particella **210**

**Classamento:**

**Redditi:** dominicale **Euro 29,34 Lire 56.810**  
agrario **Euro 16,99 Lire 32.890**

Particella con qualità: **SEMINATIVO** di classe **2**

Superficie: **5.980 m<sup>2</sup>**

**Ultimo atto di aggiornamento:** FRAZIONAMENTO del 11/01/1993 in atti dal 15/02/1993 (n. 2076.17/1992)

> **Dati identificativi**

Comune di **ORSARA DI PUGLIA (G125) (FG)**  
Foglio **17** Particella **210**  
Partita: **11441**

FRAZIONAMENTO del 11/01/1993 in atti dal  
15/02/1993 (n. 2076.17/1992)  
**Annotazione di immobile: SR**

> **Dati di classamento**

**Redditi:** dominicale **Euro 29,34 Lire 56.810**  
agrario **Euro 16,99 Lire 32.890**  
Particella con qualità: **SEMINATIVO** di classe **2**  
Superficie: **5.980 m<sup>2</sup>**

FRAZIONAMENTO del 11/01/1993 in atti dal  
15/02/1993 (n. 2076.17/1992)

> **Intestazione attuale dell'immobile - totale intestati: 1**

> **1. FRAGASSI Maria Donata**  
**(CF FRGMDN53B57G125G)**  
nata a ORSARA DI PUGLIA (FG) il 17/02/1953  
Diritto di: Proprieta' per 1/1 Regime: bene  
personale (deriva dall'atto 1)

1. Atto del 06/11/2013 Pubblico ufficiale PESIRI  
FABRIZIO VIRGINIO Sede GUARDIA LOMBARDI (AV)  
Repertorio n. 35213 - DONAZIONE ACCETTATA  
(Passaggi intermedi da esaminare) Nota presentata con  
Modello Unico n. 17764.1/2013 Reparto PI di FOGGIA  
in atti dal 19/11/2013



Direzione Provinciale di Foggia  
Ufficio Provinciale - Territorio  
Servizi Catastali

Data: 11/09/2023  
Ora: 13:16:06  
Numero Pratica: T197363/2023  
Pag: 2 - Fine

*Tributi speciali: Euro 0,90*

Catasto terreni  
**Visura attuale per immobile**  
Situazione degli atti informatizzati al 11/09/2023



Immobile di catasto terreni



Causali di aggiornamento ed annotazioni

Informazioni riportate negli atti del catasto al 11/09/2023

**Dati identificativi:** Comune di **ORSARA DI PUGLIA (G125) (FG)**  
Foglio **17** Particella **211**

**Classamento:**

**Redditi:** dominicale **Euro 29,34 Lire 56.810**  
agrario **Euro 16,99 Lire 32.890**

Particella con qualità: **SEMINATIVO** di classe **2**

Superficie: **5.980 m<sup>2</sup>**

**Ultimo atto di aggiornamento:** FRAZIONAMENTO del 11/01/1993 in atti dal 15/02/1993 (n. 2076.17/1992)

> **Dati identificativi**

Comune di **ORSARA DI PUGLIA (G125) (FG)**  
Foglio **17** Particella **211**  
Partita: **11441**

FRAZIONAMENTO del 11/01/1993 in atti dal  
15/02/1993 (n. 2076.17/1992)  
**Annotazione di immobile:** SR

> **Dati di classamento**

**Redditi:** dominicale **Euro 29,34 Lire 56.810**  
agrario **Euro 16,99 Lire 32.890**  
Particella con qualità: **SEMINATIVO** di classe **2**  
Superficie: **5.980 m<sup>2</sup>**

FRAZIONAMENTO del 11/01/1993 in atti dal  
15/02/1993 (n. 2076.17/1992)

> **Intestazione attuale dell'immobile - totale intestati: 1**

> **1. CIBELLI Giuseppe**  
**(CF CBLGPP85E02D643X)**  
nato a FOGGIA (FG) il 02/05/1985  
Diritto di: Proprieta' per 1/1 riserva 1 per passaggi  
intermedi (deriva dall'atto 1)

1. VOLTURA D'UFFICIO del 04/06/2018 Pubblico  
ufficiale FOGGIAATTI PUBBL.SUCC.RI Sede FOGGIA  
(FG) Repertorio n. 490702 - - Voltura n. 14161.1/2021 -  
Pratica n. FG0134773 in atti dal 18/11/2021



Direzione Provinciale di Foggia  
Ufficio Provinciale - Territorio  
Servizi Catastali

Data: 11/09/2023  
Ora: 13:20:13  
Numero Pratica: T199009/2023  
Pag: 2 - Fine

*Tributi speciali: Euro 0,90*

Catasto terreni  
**Visura attuale per immobile**  
Situazione degli atti informatizzati al 11/09/2023



Immobile di catasto terreni



Causali di aggiornamento ed annotazioni

Informazioni riportate negli atti del catasto al 11/09/2023

**Dati identificativi:** Comune di **ORSARA DI PUGLIA (G125) (FG)**  
Foglio **17** Particella **212**

**Classamento:**

**Redditi:** dominicale **Euro 14,82 Lire 28.700**  
agrario **Euro 8,58 Lire 16.616**

Particella con qualità: **SEMINATIVO** di classe **2**

Superficie: **3.021 m<sup>2</sup>**

**Ultimo atto di aggiornamento:** FRAZIONAMENTO del 11/01/1993 in atti dal 15/02/1993 (n. 2076.17/1992)

> **Dati identificativi**

Comune di **ORSARA DI PUGLIA (G125) (FG)**  
Foglio **17** Particella **212**  
Partita: **11441**

FRAZIONAMENTO del 11/01/1993 in atti dal  
15/02/1993 (n. 2076.17/1992)  
**Annotazione di immobile:** SR

> **Dati di classamento**

**Redditi:** dominicale **Euro 14,82 Lire 28.700**  
agrario **Euro 8,58 Lire 16.616**  
Particella con qualità: **SEMINATIVO** di classe **2**  
Superficie: **3.021 m<sup>2</sup>**

FRAZIONAMENTO del 11/01/1993 in atti dal  
15/02/1993 (n. 2076.17/1992)

> **Intestazione attuale dell'immobile - totale intestati: 1**

> **1. POPPA Rosina (CF PPRSN58P52G125O)**  
nata a ORSARA DI PUGLIA (FG) il 12/09/1958  
Diritto di: Proprietà per 1000/1000 (deriva dall'atto  
1)

1. Atto del 28/05/1998 Pubblico ufficiale DOTT.  
RENATO DI BI Sede TORREMAGGIORE (FG)  
Repertorio n. 31264 - Voltura n. 4679.1/1998 in atti dal  
16/10/1999

Visura telematica

Tributi speciali: Euro 0,90

Catasto terreni  
**Visura attuale per immobile**  
Situazione degli atti informatizzati al 11/09/2023



Immobile di catasto terreni



Causali di aggiornamento ed annotazioni

Informazioni riportate negli atti del catasto al 11/09/2023

**Dati identificativi:** Comune di **ORSARA DI PUGLIA (G125) (FG)**  
Foglio **17** Particella **213**

**Classamento:**

**Redditi:** dominicale **Euro 22,27 Lire 43.121**  
agrario **Euro 12,89 Lire 24.965**

Particella con qualità: **SEMINATIVO** di classe **2**

Superficie: **4.539 m<sup>2</sup>**

**Ultimo atto di aggiornamento:** FRAZIONAMENTO del 11/01/1993 in atti dal 15/02/1993 (n. 2076.17/1992)

> **Dati identificativi**

Comune di **ORSARA DI PUGLIA (G125) (FG)**  
Foglio **17** Particella **213**  
Partita: **11441**

FRAZIONAMENTO del 11/01/1993 in atti dal  
15/02/1993 (n. 2076.17/1992)  
**Annotazione di immobile:** SR

> **Dati di classamento**

**Redditi:** dominicale **Euro 22,27 Lire 43.121**  
agrario **Euro 12,89 Lire 24.965**  
Particella con qualità: **SEMINATIVO** di classe **2**  
Superficie: **4.539 m<sup>2</sup>**

FRAZIONAMENTO del 11/01/1993 in atti dal  
15/02/1993 (n. 2076.17/1992)

> **Intestazione attuale dell'immobile - totale intestati: 1**

> **1. POPPA Rosina (CF PPRSN58P52G125O)**  
nata a ORSARA DI PUGLIA (FG) il 12/09/1958  
Diritto di: Proprietà per 1/1 Regime: bene  
personale (deriva dall'atto 1)

1. Atto del 29/09/2021 Pubblico ufficiale PESIRI  
FABRIZIO VIRGINIO Sede AVELLINO (AV) Repertorio  
n. 41093 - DONAZIONE ACCETTATA (Passaggi  
intermedi da esaminare) Nota presentata con Modello  
Unico n. 17788.1/2021 Reparto PI di FOGGIA in atti dal  
05/10/2021





Direzione Provinciale di Foggia  
Ufficio Provinciale - Territorio  
Servizi Catastali

Data: 11/09/2023  
Ora: 13:20:46  
Numero Pratica: T199236/2023  
Pag: 2 - Fine

*Tributi speciali: Euro 0,90*

Catasto terreni  
**Visura attuale per immobile**  
Situazione degli atti informatizzati al 11/09/2023



Immobile di catasto terreni



Causali di aggiornamento ed annotazioni

Informazioni riportate negli atti del catasto al 11/09/2023

**Dati identificativi:** Comune di **ORSARA DI PUGLIA (G125) (FG)**  
Foglio **17** Particella **300**

**Classamento:**

**Redditi:** dominicale **Euro 5,66**  
agrario **Euro 3,28**

Particella con qualità: **SEMINATIVO** di classe **2**  
Superficie: **1.154 m<sup>2</sup>**

**Ultimo atto di aggiornamento:** TABELLA DI VARIAZIONE del 08/12/2012 Pratica n. FG0309675 in atti dal 08/12/2012 TRASMISSIONE DATI AGEA AI SENSI DEL DL 3.10.2006 N.262 (n. 11420.1/2012)

**Annotazioni:** VARIAZIONE CULTURALE ESEGUITA AI SENSI DEL DL 3.10.2006 N. 262, CONVERTITO CON MODIFICAZIONI NELLA LEGGE 24.11.2006 N. 286 E SUCCESSIVE MODIFICAZIONI (ANNO 2012)

> **Dati identificativi**

Comune di **ORSARA DI PUGLIA (G125) (FG)**  
Foglio **17** Particella **300**

FRAZIONAMENTO del 03/08/2001 Pratica n. 231325 in atti dal 03/08/2001 (n. 1664.1/2001)

**Annotazione di immobile:** VARIATO DI QUALITA' SU DICHIARAZIONE DI PARTE

> **Dati di classamento**

**Redditi:** dominicale **Euro 5,66**  
agrario **Euro 3,28**  
Particella con qualità: **SEMINATIVO** di classe **2**  
Superficie: **1.154 m<sup>2</sup>**

TABELLA DI VARIAZIONE del 08/12/2012 Pratica n. FG0309675 in atti dal 08/12/2012 TRASMISSIONE DATI AGEA AI SENSI DEL DL 3.10.2006 N.262 (n. 11420.1/2012)

**Annotazioni:** VARIAZIONE CULTURALE ESEGUITA AI SENSI DEL DL 3.10.2006 N. 262, CONVERTITO CON MODIFICAZIONI NELLA LEGGE 24.11.2006 N. 286 E SUCCESSIVE MODIFICAZIONI (ANNO 2012)

> Intestazione attuale dell'immobile - totale intestati: 1

---

> 1. LOFFREDO Angiolina  
(CF LFFNLN49C56G125M)

nata a ORSARA DI PUGLIA (FG) il 16/03/1949

Diritto di: Proprieta' per 1000/1000 in regime di  
comunione dei beni (deriva dall'atto 1)

1. FRAZIONAMENTO del 03/08/2001 Pratica n. 231325  
in atti dal 03/08/2001 (n. 1664.1/2001)

---

Visura telematica

Tributi speciali: Euro 0,90

Catasto terreni  
**Visura attuale per immobile**  
Situazione degli atti informatizzati al **11/09/2023**



**Immobile di catasto terreni**



**Causali di aggiornamento ed annotazioni**

**Informazioni riportate negli atti del catasto al 11/09/2023**

**Dati identificativi:** Comune di **ORSARA DI PUGLIA (G125) (FG)**  
Foglio **17** Particella **301**

**Classamento:**

**Redditi:** dominicale **Euro 2,99**  
                  agrario **Euro 1,73**

Particella con qualità: **SEMINATIVO** di classe **2**

Superficie: **609 m<sup>2</sup>**

**Riserve:** 1 - Atti di passaggio intermedi non esistenti

**Ultimo atto di aggiornamento:** ISTRUMENTO (ATTO PUBBLICO) del 30/05/2013 in atti dal 21/06/2013  
DONAZIONE ACCETTATA (Passaggi intermedi intervenuti con e senza atti legali)\*\*\*POSSESSO AD  
USUCAPIONEM (n. 9536.1/2013)

**> Dati identificativi**

Comune di **ORSARA DI PUGLIA (G125) (FG)**  
Foglio **17** Particella **301**

FRAZIONAMENTO del 03/08/2001 Pratica n. 231325  
in atti dal 03/08/2001 (n. 1664.1/2001)

**Riserve:** 1 - Atti di passaggio intermedi non esistenti

**> Dati di classamento**

**Redditi:** dominicale **Euro 2,99**  
                  agrario **Euro 1,73**

Particella con qualità: **SEMINATIVO** di classe **2**

Superficie: **609 m<sup>2</sup>**

FRAZIONAMENTO del 03/08/2001 Pratica n. 231325  
in atti dal 03/08/2001 (n. 1664.1/2001)

**> Altre variazioni**

ISTRUMENTO (ATTO PUBBLICO) del 30/05/2013 in  
atti dal 21/06/2013 DONAZIONE ACCETTATA  
(Passaggi intermedi intervenuti con e senza atti  
legali)\*\*\*POSSESSO AD USUCAPIONEM (n. 9536.1/2013)

---

> Intestazione attuale dell'immobile - totale intestati: 1

---

> 1. BUONASSISI Anna  
(CF BNSNNA71H65G125D)

nata a ORSARA DI PUGLIA (FG) il 25/06/1971  
Diritto di: Proprieta' per 1/1 (deriva dall'atto 1)

△ **Riserve:** 1 - Atti di passaggio intermedi non  
esistenti

1. Atto del 30/05/2013 Pubblico ufficiale RENATO DI  
BIASE Sede TORREMAGGIORE (FG) Repertorio n.  
48700 - DONAZIONE ACCETTATA (Passaggi intermedi  
intervenuti con e senza atti legali)\*\*\*POSSESSO AD  
USUCAPIONEM Nota presentata con Modello Unico n.  
9536.1/2013 Reparto PI di FOGGIA in atti dal  
21/06/2013

---

Visura telematica

Tributi speciali: Euro 0,90

Catasto terreni

## Visura attuale per immobile

Situazione degli atti informatizzati al 11/09/2023

**Immobile di catasto terreni****Causali di aggiornamento ed annotazioni****Informazioni riportate negli atti del catasto al 11/09/2023****Dati identificativi:** Comune di **ORSARA DI PUGLIA (G125) (FG)**  
Foglio **17** Particella **302****Classamento:**Particella divisa in **2** porzioni

Totali particella:

Redditi: dominicale **Euro 7,32**agrario **Euro 4,19**Superficie: **1.045 m<sup>2</sup>****Il reddito dominicale è stato calcolato tenendo conto delle eventuali deduzioni indicate in tabella**

Porzione	AA	AB
Reddito dominicale	Euro 2,78	Euro 4,54
Reddito agrario	Euro 1,71	Euro 2,48
Deduzioni	-	-
Superficie m <sup>2</sup>	245	800
Qualità	VIGNETO	SEMINATIVO
Classe	1	1

**Riserve:** 1 - Atti di passaggio intermedi non esistenti**Ultimo atto di aggiornamento:** ISTRUMENTO (ATTO PUBBLICO) del 30/05/2013 in atti dal 21/06/2013  
DONAZIONE ACCETTATA (Passaggi intermedi intervenuti con e senza atti legali)\*\*\*POSSESSO AD  
USUCAPIONEM (n. 9536.1/2013)

### > Dati identificativi

Comune di **ORSARA DI PUGLIA (G125) (FG)**  
Foglio **17** Particella **302**

FRAZIONAMENTO del 03/08/2001 Pratica n. 231325  
in atti dal 03/08/2001 (n. 1664.1/2001)

**Riserve:** 1 - Atti di passaggio intermedi non esistenti

### > Dati di classamento

Particella divisa in **2** porzioni

Totali particella:

Redditi: dominicale **Euro 7,32**

agrario **Euro 4,19**

Superficie: **1.045 m<sup>2</sup>**

**Il reddito dominicale è stato calcolato tenendo conto delle eventuali deduzioni indicate in tabella**

TABELLA DI VARIAZIONE del 13/12/2007 Pratica n. FG0467654 in atti dal 13/12/2007 TRASMISSIONE DATI AGEA AI SENSI DEL DL 3.10.2006 N.262 (n. 115786.1/2007)

Porzione	AA	AB
Reddito dominicale	Euro 2,78	Euro 4,54
Reddito agrario	Euro 1,71	Euro 2,48
Deduzioni	-	-
Superficie m <sup>2</sup>	245	800
Qualità	VIGNETO	SEMINATIVO
Classe	1	1

### > Altre variazioni

ISTRUMENTO (ATTO PUBBLICO) del 30/05/2013 in atti dal 21/06/2013 DONAZIONE ACCETTATA (Passaggi intermedi intervenuti con e senza atti legali)\*\*\*POSSESSO AD USUCAPIONEM (n. 9536.1/2013)

### > Intestazione attuale dell'immobile - totale intestati: 1

#### > 1. BUONASSISI Anna (CF BNSNNA71H65G125D)

nata a ORSARA DI PUGLIA (FG) il 25/06/1971

Diritto di: Proprieta' per 1/1 (deriva dall'atto 1)

△ **Riserve:** 1 - Atti di passaggio intermedi non esistenti

1. Atto del 30/05/2013 Pubblico ufficiale RENATO DI BIASE Sede TORREMAGGIORE (FG) Repertorio n. 48700 - DONAZIONE ACCETTATA (Passaggi intermedi intervenuti con e senza atti legali)\*\*\*POSSESSO AD USUCAPIONEM Nota presentata con Modello Unico n. 9536.1/2013 Reparto PI di FOGGIA in atti dal 21/06/2013

Direzione Provinciale di Foggia  
Ufficio Provinciale - Territorio  
Servizi Catastali

Data: **11/09/2023**  
Ora: **13:26:33**  
Numero Pratica: **T201371/2023**  
Pag: **3 - Fine**

---

*Visura telematica*

*Tributi speciali: Euro 0,90*



Catasto terreni  
**Visura attuale per immobile**  
Situazione degli atti informatizzati al 11/09/2023



Immobile di catasto terreni



Causali di aggiornamento ed annotazioni

**Informazioni riportate negli atti del catasto al 11/09/2023**

**Dati identificativi:** Comune di **ORSARA DI PUGLIA (G125) (FG)**  
Foglio **17** Particella **303**

**Classamento:**

Particella divisa in **2** porzioni

Totali particella:

Redditi: dominicale **Euro 8,46**

agrario **Euro 3,78**

Superficie: **1.816 m<sup>2</sup>**

**Il reddito dominicale è stato calcolato tenendo conto delle eventuali deduzioni indicate in tabella**

Porzione	AA	AB
Reddito dominicale	Euro 0,22	Euro 8,24
Reddito agrario	Euro 0,12	Euro 3,66
Deduzioni	-	-
Superficie m <sup>2</sup>	44	1.772
Qualità	SEMINATIVO	ULIVETO
Classe	2	3

**Ultimo atto di aggiornamento:** TABELLA DI VARIAZIONE del 01/03/2019 Pratica n. FG0160621 in atti dal 10/12/2019 TRASMISSIONE DATI AGEA AI SENSI DEL DL 3.10.2006 N. 262 (n. 7605.1/2019)

**Annotazioni:** Variazione colturale eseguita ai sensi del DI 3.10.2006 n. 262, convertito con modificazioni nella legge 24.11.2006 n. 286 e successive modificazioni (anno 2019) - Eseguita a seguito di dichiarazione resa il 01/03/2019 all'Organismo Pagatore AGEA con la domanda AGEA.ADU.2019.0022218 (Scheda validazione/fascicolo prot. n. AGEA.CAA687.2019.0000014)

## > Dati identificativi

Comune di **ORSARA DI PUGLIA (G125) (FG)**  
Foglio **17** Particella **303**

FRAZIONAMENTO del 03/08/2001 Pratica n. 231325  
in atti dal 03/08/2001 (n. 1664.1/2001)

## > Dati di classamento

Particella divisa in **2** porzioni

Totali particella:

Redditi: dominicale **Euro 8,46**

agrario **Euro 3,78**

Superficie: **1.816 m<sup>2</sup>**

**Il reddito dominicale è stato calcolato tenendo conto delle eventuali deduzioni indicate in tabella**

Porzione	AA	AB
Reddito dominicale	Euro 0,22	Euro 8,24
Reddito agrario	Euro 0,12	Euro 3,66
Deduzioni	-	-
Superficie m <sup>2</sup>	44	1.772
Qualità	SEMINATIVO	ULIVETO
Classe	2	3

TABELLA DI VARIAZIONE del 01/03/2019 Pratica n. FG0160621 in atti dal 10/12/2019 TRASMISSIONE DATI AGEA AI SENSI DEL DL 3.10.2006 N. 262 (n. 7605.1/2019)

**Annotazioni:** Variazione colturale eseguita ai sensi del DL 3.10.2006 n. 262, convertito con modificazioni nella legge 24.11.2006 n. 286 e successive modificazioni (anno 2019) - Eseguita a seguito di dichiarazione resa il 01/03/2019 all'Organismo Pagatore AGEA con la domanda AGEA.ADU.2019.0022218 (Scheda validazione/fascicolo prot. n. AGEA.CAA687.2019.0000014)

› Intestazione attuale dell'immobile - totale intestati: 2

---

- |  |  |
|--|--|
| <p>› <b>1. BUONASSISI Rocco</b><br/><b>(CF BNSRCC14D09G125Y)<sup>a)</sup></b><br/>nato a ORSARA DI PUGLIA (FG) il 09/04/1914<br/>Diritto di: Proprieta' per 1/2 (deriva dall'atto 1)</p> | <p>1. TESTAMENTO OLOGRAFO del 09/11/1984<br/>Pubblico ufficiale NOT ALBA MAZZEO Sede FOGGIA (FG) Repertorio n. 1372 - UU Sede FOGGIA (FG) Registrazione Volume 9990 n. 1084 registrato in data 30/07/2012 - SUCCESSIONE DI BUONASSISI LEONARDO Voltura n. 16164.2/2012 - Pratica n. FG0201324 in atti dal 23/08/2012</p> |
| <p>› <b>2. BUONASSISI Angiolina</b><br/><b>(CF BNSNLN48H62G125R)</b><br/>nata a ORSARA DI PUGLIA (FG) il 22/06/1948<br/>Diritto di: Proprieta' per 1/2 (deriva dall'atto 2)</p>          | <p>2. RICONGIUNGIMENTO DI USUFRUTTO del 16/09/2020 Pubblico ufficiale BUONASSISI Sede ROMA (RM) - CONS. USUFRUTTO DI LOFFREDO ANTONIA Voltura n. 8461.1/2020 - Pratica n. FG0102988 in atti dal 22/10/2020</p>   |
- 

Visura telematica

Tributi speciali: Euro 0,90

---

Legenda

a) Codice fiscale non validato in anagrafe tributaria

Catasto terreni

## Visura attuale per immobile

Situazione degli atti informatizzati al 11/09/2023

**Immobile di catasto terreni****Causali di aggiornamento ed annotazioni****Informazioni riportate negli atti del catasto al 11/09/2023****Dati identificativi:** Comune di **ORSARA DI PUGLIA (G125) (FG)**  
Foglio **17** Particella **322****Classamento:****Redditi:** dominicale **Euro 19,42**  
agrario **Euro 12,14**Particella con qualità: **SEMINATIVO** di classe **3**Superficie: **4.700 m<sup>2</sup>****Riserve:** 3 - Errate generalita' in atto**Ultimo atto di aggiornamento:** FRAZIONAMENTO del 10/09/2015 Pratica n. FG0187320 in atti dal 10/09/2015 presentato il 10/09/2015 (n. 187320.1/2015)**> Dati identificativi**Comune di **ORSARA DI PUGLIA (G125) (FG)**  
Foglio **17** Particella **322**

FRAZIONAMENTO del 10/09/2015 Pratica n. FG0187320 in atti dal 10/09/2015 presentato il 10/09/2015 (n. 187320.1/2015)

**Riserve:** 3 - Errate generalita' in atto**> Dati di classamento****Redditi:** dominicale **Euro 19,42**  
agrario **Euro 12,14**Particella con qualità: **SEMINATIVO** di classe **3**Superficie: **4.700 m<sup>2</sup>**

FRAZIONAMENTO del 10/09/2015 Pratica n. FG0187320 in atti dal 10/09/2015 presentato il 10/09/2015 (n. 187320.1/2015)

**> Intestazione attuale dell'immobile - totale intestati: 1****> 1. MELCHIORRE Domenico**  
**(CF MLCDNC38P27G125N)**  
nato a ORSARA DI PUGLIA (FG) il 27/09/1938  
Diritto di: Proprieta' per 1/1 (deriva dall'atto 1)

1. FRAZIONAMENTO del 10/09/2015 Pratica n. FG0187320 in atti dal 10/09/2015 presentato il 10/09/2015 (n. 187320.1/2015)

**△ Riserve:** 3 - Errate generalita' in atto



Direzione Provinciale di Foggia  
Ufficio Provinciale - Territorio  
Servizi Catastali

Data: 11/09/2023  
Ora: 13:29:54  
Numero Pratica: T202518/2023  
Pag: 2 - Fine

*Visura telematica*

*Tributi speciali: Euro 0,90*

Catasto terreni  
**Visura attuale per immobile**  
Situazione degli atti informatizzati al **11/09/2023**



**Immobile di catasto terreni**



**Causali di aggiornamento ed annotazioni**

**Informazioni riportate negli atti del catasto al 11/09/2023**

**Dati identificativi:** Comune di **ORSARA DI PUGLIA (G125) (FG)**

Foglio **17** Particella **349**

**Classamento:**

**Redditi:** dominicale **Euro 1,22**

agrario **Euro 0,66**

Particella con qualità: **SEMINATIVO** di classe **1**

Superficie: **214 m<sup>2</sup>**

**Ultimo atto di aggiornamento:** FRAZIONAMENTO del 10/09/2015 Pratica n. FG0187321 in atti dal 10/09/2015 presentato il 10/09/2015 (n. 187321.1/2015)

**> Dati identificativi**

Comune di **ORSARA DI PUGLIA (G125) (FG)**

Foglio **17** Particella **349**

FRAZIONAMENTO del 10/09/2015 Pratica n. FG0187321 in atti dal 10/09/2015 presentato il 10/09/2015 (n. 187321.1/2015)

**> Dati di classamento**

**Redditi:** dominicale **Euro 1,22**

agrario **Euro 0,66**

Particella con qualità: **SEMINATIVO** di classe **1**

Superficie: **214 m<sup>2</sup>**

FRAZIONAMENTO del 10/09/2015 Pratica n. FG0187321 in atti dal 10/09/2015 presentato il 10/09/2015 (n. 187321.1/2015)

› **Intestazione attuale dell'immobile - totale intestati: 3**

---

- |  |  |
|--|--|
| <p>› <b>1. CIASULLO Donatina</b><br/><b>(CF CSLDTN46R55G125P)</b><br/>nata a ORSARA DI PUGLIA (FG) il 15/10/1946<br/>Diritto di: Proprieta' per 14/24 (deriva dall'atto 1)</p> <p>› <b>2. SAMMARCO Filomena</b><br/><b>(CF SMMFMN74M69D643R)</b><br/>nata a FOGGIA (FG) il 29/08/1974<br/>Diritto di: Proprieta' per 5/24 (deriva dall'atto 1)</p> <p>› <b>3. SAMMARCO Lucia</b><br/><b>(CF SMMLCU67A49A940W)</b><br/>nata a BOLLATE (MI) il 09/01/1967<br/>Diritto di: Proprieta' per 5/24 (deriva dall'atto 1)</p> | <p>1. FRAZIONAMENTO del 10/09/2015 Pratica n. FG0187321 in atti dal 10/09/2015 presentato il 10/09/2015 (n. 187321.1/2015)</p> |
|--|--|
- 

*Visura telematica*

*Tributi speciali: Euro 0,90*

Catasto terreni  
**Visura attuale per immobile**  
Situazione degli atti informatizzati al 11/09/2023



Immobile di catasto terreni



Causali di aggiornamento ed annotazioni

**Informazioni riportate negli atti del catasto al 11/09/2023**

**Dati identificativi:** Comune di **ORSARA DI PUGLIA (G125) (FG)**  
Foglio **17** Particella **353**

**Classamento:**

**Redditi:** dominicale **Euro 7,16**  
agrario **Euro 4,14**

Particella con qualità: **SEMINATIVO** di classe **2**  
Superficie: **1.459 m<sup>2</sup>**

**Ultimo atto di aggiornamento:** FRAZIONAMENTO del 11/09/2015 Pratica n. FG0187727 in atti dal 11/09/2015  
presentato il 10/09/2015 (n. 187727.1/2015)

> **Dati identificativi**

Comune di **ORSARA DI PUGLIA (G125) (FG)**  
Foglio **17** Particella **353**

FRAZIONAMENTO del 11/09/2015 Pratica n.  
FG0187727 in atti dal 11/09/2015 presentato il  
10/09/2015 (n. 187727.1/2015)

**Annotazione di immobile:** SR

> **Dati di classamento**

**Redditi:** dominicale **Euro 7,16**  
agrario **Euro 4,14**  
Particella con qualità: **SEMINATIVO** di classe **2**  
Superficie: **1.459 m<sup>2</sup>**

FRAZIONAMENTO del 11/09/2015 Pratica n.  
FG0187727 in atti dal 11/09/2015 presentato il  
10/09/2015 (n. 187727.1/2015)

> **Intestazione attuale dell'immobile - totale intestati: 1**

> **1. AQUILINO Domenico**  
**(CF QLNDNC66B09G125V)**  
nato a ORSARA DI PUGLIA (FG) il 09/02/1966  
Diritto di: Proprietà per 1/1 Regime: bene  
personale (deriva dall'atto 1)

1. Atto del 22/05/2015 Pubblico ufficiale DI TARANTO  
ROCCO Sede TROIA (FG) Repertorio n. 16705 -  
COMPRAVENDITA Nota presentata con Modello Unico  
n. 8258.1/2015 Reparto PI di FOGGIA in atti dal  
16/06/2015

**Nel documento sono indicati gli identificativi  
catastali dell'immobile originario dell'attuale**

ORSARA DI PUGLIA (G125) (FG)  
Foglio **17** Particella **214**



Direzione Provinciale di Foggia  
Ufficio Provinciale - Territorio  
Servizi Catastali

Data: **11/09/2023**  
Ora: **13:21:16**  
Numero Pratica: **T199417/2023**  
Pag: **2 - Fine**

---

*Visura telematica*

*Tributi speciali: Euro 0,90*

Catasto terreni  
**Visura attuale per immobile**  
Situazione degli atti informatizzati al 11/09/2023



Immobile di catasto terreni



Causali di aggiornamento ed annotazioni

Informazioni riportate negli atti del catasto al 11/09/2023

**Dati identificativi:** Comune di **ORSARA DI PUGLIA (G125) (FG)**  
Foglio **17** Particella **355**

**Classamento:**

**Redditi:** dominicale **Euro 36,16**  
agrario **Euro 20,93**

Particella con qualità: **SEMINATIVO** di classe **2**

Superficie: **7.370 m<sup>2</sup>**

**Ultimo atto di aggiornamento:** FRAZIONAMENTO del 11/09/2015 Pratica n. FG0187727 in atti dal 11/09/2015 presentato il 10/09/2015 (n. 187727.1/2015)

> **Dati identificativi**

Comune di **ORSARA DI PUGLIA (G125) (FG)**  
Foglio **17** Particella **355**

FRAZIONAMENTO del 11/09/2015 Pratica n. FG0187727 in atti dal 11/09/2015 presentato il 10/09/2015 (n. 187727.1/2015)

**Annotazione di immobile:** SR

> **Dati di classamento**

**Redditi:** dominicale **Euro 36,16**  
agrario **Euro 20,93**

Particella con qualità: **SEMINATIVO** di classe **2**

Superficie: **7.370 m<sup>2</sup>**

FRAZIONAMENTO del 11/09/2015 Pratica n. FG0187727 in atti dal 11/09/2015 presentato il 10/09/2015 (n. 187727.1/2015)

> **Intestazione attuale dell'immobile - totale intestati: 1**

> **1. CIBELLI Giuseppe**  
**(CF CBLGPP85E02D643X)**  
nato a FOGGIA (FG) il 02/05/1985  
Diritto di: Proprietà per 1/1 riserva 1 per passaggi intermedi (deriva dall'atto 1)

1. VOLTURA D'UFFICIO del 04/06/2018 Pubblico ufficiale FOGGIAATTI PUBBL.SUCC.RI Sede FOGGIA (FG) Repertorio n. 490702 - - Voltura n. 14161.1/2021 - Pratica n. FG0134773 in atti dal 18/11/2021



Direzione Provinciale di Foggia  
Ufficio Provinciale - Territorio  
Servizi Catastali

Data: 11/09/2023  
Ora: 13:21:38  
Numero Pratica: T199562/2023  
Pag: 2 - Fine

*Visura telematica*

*Tributi speciali: Euro 0,90*

Catasto terreni  
**Visura attuale per immobile**  
Situazione degli atti informatizzati al 11/09/2023



Immobile di catasto terreni



Causali di aggiornamento ed annotazioni

Informazioni riportate negli atti del catasto al 11/09/2023

**Dati identificativi:** Comune di **ORSARA DI PUGLIA (G125) (FG)**  
Foglio **17** Particella **367**

**Classamento:**

**Redditi:** dominicale **Euro 0,34**  
agrario **Euro 0,19**

Particella con qualità: **SEMINATIVO** di classe **1**  
Superficie: **60 m<sup>2</sup>**

**Ultimo atto di aggiornamento:** FRAZIONAMENTO del 11/09/2015 Pratica n. FG0187727 in atti dal 11/09/2015  
presentato il 10/09/2015 (n. 187727.1/2015)

> **Dati identificativi**

Comune di **ORSARA DI PUGLIA (G125) (FG)**  
Foglio **17** Particella **367**

FRAZIONAMENTO del 11/09/2015 Pratica n.  
FG0187727 in atti dal 11/09/2015 presentato il  
10/09/2015 (n. 187727.1/2015)

> **Dati di classamento**

**Redditi:** dominicale **Euro 0,34**  
agrario **Euro 0,19**  
Particella con qualità: **SEMINATIVO** di classe **1**  
Superficie: **60 m<sup>2</sup>**

FRAZIONAMENTO del 11/09/2015 Pratica n.  
FG0187727 in atti dal 11/09/2015 presentato il  
10/09/2015 (n. 187727.1/2015)

> **Intestazione attuale dell'immobile - totale intestati: 1**

> **1. PROVINCIA DI FOGGIA (CF 00374200715)**  
sede in FOGGIA (FG)  
Diritto di: Proprietà per 1/1 (deriva dall'atto 1)

1. Atto amministrativo DECRETO (DISPOSIZIONI  
DELLE AUTORITA') del 02/05/2016 Pubblico ufficiale  
DIRIGENTE UFFICIO ESPROPR Sede FOGGIA (FG)  
Repertorio n. 305 - ESPROPRIAZIONE PER  
PUBBLICA UTILITA' Trascrizione n. 7906.1/2016  
Reperto PI di FOGGIA in atti dal 31/05/2016



Direzione Provinciale di Foggia  
Ufficio Provinciale - Territorio  
Servizi Catastali

Data: 11/09/2023  
Ora: 13:22:01  
Numero Pratica: T199687/2023  
Pag: 2 - Fine

*Tributi speciali: Euro 0,90*

Catasto terreni  
**Visura attuale per immobile**  
Situazione degli atti informatizzati al 11/09/2023



Immobile di catasto terreni



Causali di aggiornamento ed annotazioni

Informazioni riportate negli atti del catasto al 11/09/2023

**Dati identificativi:** Comune di **ORSARA DI PUGLIA (G125) (FG)**  
Foglio **17** Particella **368**

**Classamento:**

**Redditi:** dominicale **Euro 4,94**  
agrario **Euro 2,69**

Particella con qualità: **SEMINATIVO** di classe 1  
Superficie: **869 m<sup>2</sup>**

**Ultimo atto di aggiornamento:** FRAZIONAMENTO del 11/09/2015 Pratica n. FG0187727 in atti dal 11/09/2015 presentato il 10/09/2015 (n. 187727.1/2015)

> **Dati identificativi**

Comune di **ORSARA DI PUGLIA (G125) (FG)**  
Foglio **17** Particella **368**

FRAZIONAMENTO del 11/09/2015 Pratica n. FG0187727 in atti dal 11/09/2015 presentato il 10/09/2015 (n. 187727.1/2015)

> **Dati di classamento**

**Redditi:** dominicale **Euro 4,94**  
agrario **Euro 2,69**  
Particella con qualità: **SEMINATIVO** di classe 1  
Superficie: **869 m<sup>2</sup>**

FRAZIONAMENTO del 11/09/2015 Pratica n. FG0187727 in atti dal 11/09/2015 presentato il 10/09/2015 (n. 187727.1/2015)

> **Intestazione attuale dell'immobile - totale intestati: 1**

> **1. DEL SONNO Michele**  
**(CF DL5MHL69C25F952U)**  
nato a NOVARA (NO) il 25/03/1969  
Diritto di: Proprietà per 1/1 Regime: bene personale (deriva dall'atto 1)

1. Atto del 20/05/2015 Pubblico ufficiale PESIRI FABRIZIO VIRGINIO Sede AVELLINO (AV) Repertorio n. 36402 - DONAZIONE ACCETTATA (Passaggi intermedi da esaminare) Nota presentata con Modello Unico n. 7597.1/2015 Reparto PI di FOGGIA in atti dal 04/06/2015

**Nel documento sono indicati gli identificativi catastali dell'immobile originario dell'attuale**

ORSARA DI PUGLIA (G125) (FG)  
Foglio **17** Particella **279**

Direzione Provinciale di Foggia  
Ufficio Provinciale - Territorio  
Servizi Catastali

Data: **11/09/2023**  
Ora: **13:22:23**  
Numero Pratica: **T199842/2023**  
Pag: **2 - Fine**

---

*Visura telematica*

*Tributi speciali: Euro 0,90*

Catasto terreni  
**Visura attuale per immobile**  
Situazione degli atti informatizzati al 11/09/2023



Immobile di catasto terreni



Causali di aggiornamento ed annotazioni

**Informazioni riportate negli atti del catasto al 11/09/2023**

**Dati identificativi:** Comune di **ORSARA DI PUGLIA (G125) (FG)**  
Foglio **17** Particella **379**

**Classamento:**

**Redditi:** dominicale **Euro 33,05**  
          agrario **Euro 18,03**

Particella con qualità: **SEMINATIVO** di classe **1**

Superficie: **5.818 m<sup>2</sup>**

**Ultimo atto di aggiornamento:** FRAZIONAMENTO del 11/09/2015 Pratica n. FG0187727 in atti dal 11/09/2015  
presentato il 10/09/2015 (n. 187727.1/2015)

> **Dati identificativi**

Comune di **ORSARA DI PUGLIA (G125) (FG)**  
Foglio **17** Particella **379**

FRAZIONAMENTO del 11/09/2015 Pratica n.  
FG0187727 in atti dal 11/09/2015 presentato il  
10/09/2015 (n. 187727.1/2015)

> **Dati di classamento**

**Redditi:** dominicale **Euro 33,05**  
          agrario **Euro 18,03**  
Particella con qualità: **SEMINATIVO** di classe **1**  
Superficie: **5.818 m<sup>2</sup>**

FRAZIONAMENTO del 11/09/2015 Pratica n.  
FG0187727 in atti dal 11/09/2015 presentato il  
10/09/2015 (n. 187727.1/2015)

> **Intestazione attuale dell'immobile - totale intestati: 1**

> **1. CIASULLO Donatina**  
**(CF CSLDTN46R55G125P)**  
nata a ORSARA DI PUGLIA (FG) il 15/10/1946  
Diritto di: Proprietà per 1000/1000 (deriva dall'atto  
1)

1. FRAZIONAMENTO del 11/09/2015 Pratica n.  
FG0187727 in atti dal 11/09/2015 presentato il  
10/09/2015 (n. 187727.1/2015)





Direzione Provinciale di Foggia  
Ufficio Provinciale - Territorio  
Servizi Catastali

Data: 11/09/2023  
Ora: 13:23:06  
Numero Pratica: T200157/2023  
Pag: 2 - Fine

*Tributi speciali: Euro 0,90*

Catasto terreni  
**Visura attuale per immobile**  
Situazione degli atti informatizzati al 11/09/2023



Immobile di catasto terreni



Causali di aggiornamento ed annotazioni

Informazioni riportate negli atti del catasto al 11/09/2023

**Dati identificativi:** Comune di **ORSARA DI PUGLIA (G125) (FG)**  
Foglio **17** Particella **390**

**Classamento:**

**Redditi:** dominicale **Euro 33,86**  
agrario **Euro 15,05**

Particella con qualità: **ULIVETO** di classe **3**

Superficie: **7.285 m<sup>2</sup>**

**Ultimo atto di aggiornamento:** FRAZIONAMENTO del 20/01/2022 Pratica n. FG0011045 in atti dal 20/01/2022  
Protocollo NSD n. ENTRATE.AGEV-ST1.REGISTRO UFFICIALE.899938.20/01/2022 presentato il 20/01/2022  
(n. 11045.1/2022)

> **Dati identificativi**

Comune di **ORSARA DI PUGLIA (G125) (FG)**  
Foglio **17** Particella **390**

FRAZIONAMENTO del 20/01/2022 Pratica n.  
FG0011045 in atti dal 20/01/2022 Protocollo NSD n.  
ENTRATE.AGEV-ST1.REGISTRO UFFICIALE.89993-  
8.20/01/2022 presentato il 20/01/2022 (n. 11045.1/2022)

> **Dati di classamento**

**Redditi:** dominicale **Euro 33,86**  
agrario **Euro 15,05**

Particella con qualità: **ULIVETO** di classe **3**

Superficie: **7.285 m<sup>2</sup>**

FRAZIONAMENTO del 20/01/2022 Pratica n.  
FG0011045 in atti dal 20/01/2022 Protocollo NSD n.  
ENTRATE.AGEV-ST1.REGISTRO UFFICIALE.89993-  
8.20/01/2022 presentato il 20/01/2022 (n. 11045.1/2022)

> **Intestazione attuale dell'immobile - totale intestati: 1**

> **1. ALTIERI Raffaele**  
**(CF LTRRFL62B06G125V)**

nato a ORSARA DI PUGLIA (FG) il 06/02/1962  
Diritto di: Proprieta' per 1/1 (deriva dall'atto 1)

1. FRAZIONAMENTO del 20/01/2022 Pratica n.  
FG0011045 in atti dal 20/01/2022 Protocollo NSD n.  
ENTRATE.AGEV-ST1.REGISTRO UFFICIALE.89993-  
8.20/01/2022 presentato il 20/01/2022 (n. 11045.1/2022)



Direzione Provinciale di Foggia  
Ufficio Provinciale - Territorio  
Servizi Catastali

Data: 11/09/2023  
Ora: 15:18:18  
Numero Pratica: T247892/2023  
Pag: 2 - Fine

*Tributi speciali: Euro 0,90*

Catasto terreni  
**Visura attuale per immobile**  
Situazione degli atti informatizzati al **11/09/2023**



**Immobile di catasto terreni**



**Causali di aggiornamento ed annotazioni**

**Informazioni riportate negli atti del catasto al 11/09/2023**

**Dati identificativi:** Comune di **ORSARA DI PUGLIA (G125) (FG)**

Foglio **17** Particella **391**

**Classamento:**

**Redditi:** dominicale **Euro 33,16**

agrario **Euro 19,20**

Particella con qualità: **SEMINATIVO** di classe **2**

Superficie: **6.759 m<sup>2</sup>**

**Ultimo atto di aggiornamento:** FRAZIONAMENTO del 28/02/2023 Pratica n. FG0036536 in atti dal 28/02/2023  
Protocollo NSD n. ENTRATE.AGEV-ST1.REGISTRO UFFICIALE.868492.28/02/2023 presentato il 28/02/2023  
(n. 36536.1/2023)

**> Dati identificativi**

Comune di **ORSARA DI PUGLIA (G125) (FG)**

Foglio **17** Particella **391**

FRAZIONAMENTO del 28/02/2023 Pratica n.  
FG0036536 in atti dal 28/02/2023 Protocollo NSD n.  
ENTRATE.AGEV-ST1.REGISTRO UFFICIALE.86849-  
2.28/02/2023 presentato il 28/02/2023 (n. 36536.1/2023)

**> Dati di classamento**

**Redditi:** dominicale **Euro 33,16**

agrario **Euro 19,20**

Particella con qualità: **SEMINATIVO** di classe **2**

Superficie: **6.759 m<sup>2</sup>**

FRAZIONAMENTO del 28/02/2023 Pratica n.  
FG0036536 in atti dal 28/02/2023 Protocollo NSD n.  
ENTRATE.AGEV-ST1.REGISTRO UFFICIALE.86849-  
2.28/02/2023 presentato il 28/02/2023 (n. 36536.1/2023)

› **Intestazione attuale dell'immobile - totale intestati: 2**

---

› **1. PIGNATIELLO Dionisio Antonio  
(CF PGNDSN54D12G125E)**

nato a ORSARA DI PUGLIA (FG) il 12/04/1954  
Diritto di: Proprieta' per 1/2 (deriva dall'atto 1)

1. FRAZIONAMENTO del 28/02/2023 Pratica n.  
FG0036536 in atti dal 28/02/2023 Protocollo NSD n.  
ENTRATE.AGEV-ST1.REGISTRO UFFICIALE.86849-  
2.28/02/2023 presentato il 28/02/2023 (n. 36536.1/2023)

› **2. SCHIAVONE Giovanna  
(CF SCHGNN58M41F397V)**

nata a MONTAGUTO (AV) il 01/08/1958  
Diritto di: Proprieta' per 1/2 (deriva dall'atto 1)

---

*Visura telematica*

*Tributi speciali: Euro 0,90*

Catasto terreni  
**Visura attuale per immobile**  
Situazione degli atti informatizzati al 11/09/2023



Immobile di catasto terreni



Causali di aggiornamento ed annotazioni

Informazioni riportate negli atti del catasto al 11/09/2023

**Dati identificativi:** Comune di **ORSARA DI PUGLIA (G125) (FG)**  
Foglio **18** Particella **10**

**Classamento:**

**Redditi:** dominicale **Euro 19,66 Lire 38.060**  
agrario **Euro 10,72 Lire 20.760**

Particella con qualità: **SEMINATIVO** di classe 1

Superficie: **3.460 m<sup>2</sup>**

**Ultimo atto di aggiornamento:** Impianto meccanografico del 01/10/1975

> **Dati identificativi**

Comune di **ORSARA DI PUGLIA (G125) (FG)**  
Foglio **18** Particella **10**  
Partita: **1588**

Impianto meccanografico del 01/10/1975

> **Dati di classamento**

**Redditi:** dominicale **Euro 19,66 Lire 38.060**  
agrario **Euro 10,72 Lire 20.760**  
Particella con qualità: **SEMINATIVO** di classe 1  
Superficie: **3.460 m<sup>2</sup>**

Impianto meccanografico del 01/10/1975

> **Intestazione attuale dell'immobile - totale intestati: 1**

> **1. FILASETA Carmela ; Di Giuseppe**

nata a ORSARA DI PUGLIA (FG) il 08/12/1896  
Diritto di: Proprietà per 1000/1000 (deriva dall'atto 1)

1. Impianto meccanografico del 01/10/1975

Visura telematica

Tributi speciali: Euro 0,90

Catasto terreni

## Visura attuale per immobile

Situazione degli atti informatizzati al 11/09/2023



Immobile di catasto terreni



Causali di aggiornamento ed annotazioni

### Informazioni riportate negli atti del catasto al 11/09/2023

**Dati identificativi:** Comune di **ORSARA DI PUGLIA (G125) (FG)**  
Foglio **18** Particella **199**

**Classamento:**

**Redditi:** dominicale **Euro 25,00**  
          agrario **Euro 13,63**

Particella con qualità: **SEMINATIVO** di classe 1

Superficie: **4.400 m<sup>2</sup>**

**Riserve:** 3 - Errate generalita' in atto

**Ultimo atto di aggiornamento:** RETTIFICA DI INTESTAZIONE ALL'ATTUALITA' del 10/04/1999 Pratica n. FG0077171 in atti dal 08/04/2014 RETT.DATI AN.-IST.63879/14 (n. 6934.1/2014)

### > Dati identificativi

Comune di **ORSARA DI PUGLIA (G125) (FG)**  
Foglio **18** Particella **199**

Impianto meccanografico del 01/10/1975  
**Riserve:** 3 - Errate generalita' in atto

### > Dati di classamento

**Redditi:** dominicale **Euro 25,00**  
          agrario **Euro 13,63**

Particella con qualità: **SEMINATIVO** di classe 1

Superficie: **4.400 m<sup>2</sup>**

Impianto meccanografico del 01/10/1975

### > Altre variazioni

RETTIFICA DI INTESTAZIONE ALL'ATTUALITA' del 10/04/1999 Pratica n. FG0077171 in atti dal 08/04/2014 RETT.DATI AN.-IST.63879/14 (n. 6934.1/2014)

➤ Intestazione attuale dell'immobile - totale intestati: 3

---

➤ 1. CERICOLA Lorenzo  
(CF CRCLNZ53B27G125J)

nato a ORSARA DI PUGLIA (FG) il 27/02/1953  
Diritto di: Proprieta' per 1/3 (deriva dall'atto 1)

1. RETTIFICA DI INTESTAZIONE ALL'ATTUALITA' del  
10/04/1999 - RETT.DATI AN.-IST.63879/14 Voltura n.  
6934.1/2014 - Pratica n. FG0077171 in atti dal  
08/04/2014

△ **Riserve:** 3 - Errate generalita' in atto

➤ 2. CERICOLA Mario  
(CF CRCMRA58E01G125U)

nato a ORSARA DI PUGLIA (FG) il 01/05/1958  
Diritto di: Proprieta' per 1/3 (deriva dall'atto 2)

2. DENUNZIA (NEI PASSAGGI PER CAUSA DI  
MORTE) del 10/04/1999 - UR Sede FOGGIA (FG)  
Registrazione Volume 324 n. 70 registrato in data  
07/10/1999 - Voltura n. 6682.6/1999 in atti dal  
21/04/2000

△ **Riserve:** 3 - Errate generalita' in atto

➤ 3. CERICOLA Michelina  
(CF CRCMHL60R48G125E)

nata a ORSARA DI PUGLIA (FG) il 08/10/1960  
Diritto di: Proprieta' per 1/3 (deriva dall'atto 2)

△ **Riserve:** 3 - Errate generalita' in atto

---

Visura telematica

Tributi speciali: Euro 0,90



Catasto terreni

## Visura attuale per immobile

Situazione degli atti informatizzati al 11/09/2023

**Immobile di catasto terreni****Causali di aggiornamento ed annotazioni****Informazioni riportate negli atti del catasto al 11/09/2023****Dati identificativi:** Comune di **ORSARA DI PUGLIA (G125) (FG)**  
Foglio **18** Particella **201****Classamento:****Redditi:** dominicale **Euro 21,05**  
agrario **Euro 12,19**Particella con qualità: **SEMINATIVO** di classe **2**Superficie: **4.290 m<sup>2</sup>****Riserve:** 3 - Errate generalita' in atto**Ultimo atto di aggiornamento:** RETTIFICA DI INTESTAZIONE ALL'ATTUALITA' del 10/04/1999 Pratica n. FG0077171 in atti dal 08/04/2014 RETT.DATI AN.-IST.63879/14 (n. 6934.1/2014)**> Dati identificativi**Comune di **ORSARA DI PUGLIA (G125) (FG)**  
Foglio **18** Particella **201**Impianto meccanografico del 01/10/1975  
**Riserve:** 3 - Errate generalita' in atto**> Dati di classamento****Redditi:** dominicale **Euro 21,05**  
agrario **Euro 12,19**Particella con qualità: **SEMINATIVO** di classe **2**Superficie: **4.290 m<sup>2</sup>**

Impianto meccanografico del 01/10/1975

**> Altre variazioni**

RETTIFICA DI INTESTAZIONE ALL'ATTUALITA' del 10/04/1999 Pratica n. FG0077171 in atti dal 08/04/2014 RETT.DATI AN.-IST.63879/14 (n. 6934.1/2014)

➤ **Intestazione attuale dell'immobile - totale intestati: 3**

---

➤ **1. CERICOLA Lorenzo  
(CF CRCLNZ53B27G125J)**

nato a ORSARA DI PUGLIA (FG) il 27/02/1953  
Diritto di: Proprieta' per 1/3 (deriva dall'atto 1)

1. RETTIFICA DI INTESTAZIONE ALL'ATTUALITA' del  
10/04/1999 - RETT.DATI AN.-IST.63879/14 Voltura n.  
6934.1/2014 - Pratica n. FG0077171 in atti dal  
08/04/2014

△ **Riserve:** 3 - Errate generalita' in atto

➤ **2. CERICOLA Mario  
(CF CRCMRA58E01G125U)**

nato a ORSARA DI PUGLIA (FG) il 01/05/1958  
Diritto di: Proprieta' per 1/3 (deriva dall'atto 2)

2. DENUNZIA (NEI PASSAGGI PER CAUSA DI  
MORTE) del 10/04/1999 - UR Sede FOGGIA (FG)  
Registrazione Volume 324 n. 70 registrato in data  
07/10/1999 - Voltura n. 6682.6/1999 in atti dal  
21/04/2000

△ **Riserve:** 3 - Errate generalita' in atto

➤ **3. CERICOLA Michelina  
(CF CRCMHL60R48G125E)**

nata a ORSARA DI PUGLIA (FG) il 08/10/1960  
Diritto di: Proprieta' per 1/3 (deriva dall'atto 2)

△ **Riserve:** 3 - Errate generalita' in atto

---

Visura telematica

Tributi speciali: Euro 0,90

Catasto terreni  
**Visura attuale per immobile**  
Situazione degli atti informatizzati al 11/09/2023



Immobile di catasto terreni



Causali di aggiornamento ed annotazioni

Informazioni riportate negli atti del catasto al 11/09/2023

**Dati identificativi:** Comune di **ORSARA DI PUGLIA (G125) (FG)**  
Foglio **18** Particella **206**

**Classamento:**

**Redditi:** dominicale **Euro 18,64 Lire 36.100**  
agrario **Euro 10,79 Lire 20.900**

Particella con qualità: **SEMINATIVO** di classe **2**

Superficie: **3.800 m<sup>2</sup>**

**Ultimo atto di aggiornamento:** Impianto meccanografico del 01/10/1975

> **Dati identificativi**

Comune di **ORSARA DI PUGLIA (G125) (FG)**  
Foglio **18** Particella **206**  
Partita: **1550**

Impianto meccanografico del 01/10/1975

> **Dati di classamento**

**Redditi:** dominicale **Euro 18,64 Lire 36.100**  
agrario **Euro 10,79 Lire 20.900**  
Particella con qualità: **SEMINATIVO** di classe **2**  
Superficie: **3.800 m<sup>2</sup>**

Impianto meccanografico del 01/10/1975

> **Intestazione attuale dell'immobile - totale intestati: 1**

> **1. CIASULLO Michele**  
**(CF CSLMHL54D23G125R)**  
nato a ORSARA DI PUGLIA (FG) il 23/04/1954  
Diritto di: Proprietà per 1/1 (deriva dall'atto 1)

1. Atto del 20/03/2008 Pubblico ufficiale RENATO DI  
BIASE Sede TORREMAGGIORE (FG) Repertorio n.  
46651 - COMPRAVENDITA Nota presentata con  
Modello Unico n. 6539.1/2008 Reparto PI di FOGGIA  
in atti dal 16/04/2008



Direzione Provinciale di Foggia  
Ufficio Provinciale - Territorio  
Servizi Catastali

Data: 11/09/2023  
Ora: 10:35:16  
Numero Pratica: T78067/2023  
Pag: 2 - Fine

*Tributi speciali: Euro 0,90*

Catasto terreni

## Visura attuale per immobile

Situazione degli atti informatizzati al 11/09/2023

**Immobile di catasto terreni****Causali di aggiornamento ed annotazioni****Informazioni riportate negli atti del catasto al 11/09/2023****Dati identificativi:** Comune di **ORSARA DI PUGLIA (G125) (FG)**  
Foglio **18** Particella **219****Classamento:****Redditi:** dominicale **Euro 21,34 Lire 41.325**  
                  agrario **Euro 12,36 Lire 23.925**Particella con qualità: **SEMINATIVO** di classe **2**Superficie: **4.350 m<sup>2</sup>****Ultimo atto di aggiornamento:** ISTRUMENTO (ATTO PUBBLICO) del 27/09/1997 in atti dal 14/10/1999 (n. 7168.1/1997)**> Dati identificativi**Comune di **ORSARA DI PUGLIA (G125) (FG)**  
Foglio **18** Particella **219**  
Partita: **15329**Impianto meccanografico del 01/10/1975  
**Annotazione di immobile:** PASSAGGI INTERMEDI  
DA ESAMINARE**> Dati di classamento****Redditi:** dominicale **Euro 21,34 Lire 41.325**  
                  agrario **Euro 12,36 Lire 23.925**  
Particella con qualità: **SEMINATIVO** di classe **2**  
Superficie: **4.350 m<sup>2</sup>**

Impianto meccanografico del 01/10/1975

**> Altre variazioni**ISTRUMENTO (ATTO PUBBLICO) del 27/09/1997 in  
atti dal 14/10/1999 (n. 7168.1/1997)

› Intestazione attuale dell'immobile - totale intestati: 2

---

› 1. **MASTROPIERI Michele**  
**(CF MSTMHL61P22D643P)**

nato a FOGGIA (FG) il 22/09/1961

Diritto di: Nuda proprietà per 1000/1000 in regime  
di comunione dei beni (deriva dall'atto 1)

1. Atto del 27/09/1997 Pubblico ufficiale DOTT.  
RENATO DI BI Sede TORREMAGGIORE (FG)  
Repertorio n. 30311 - Voltura n. 7168.1/1997 in atti dal  
14/10/1999

› 2. **MASTROPIERI Michele**  
**(CF MSTMHL61P22D643P)**

nato a FOGGIA (FG) il 22/09/1961

Diritto di: Usufrutto per 1000/1000 in regime di  
comunione dei beni (deriva dall'atto 1)

---

Visura telematica

Tributi speciali: Euro 0,90

Catasto terreni

## Visura attuale per immobile

Situazione degli atti informatizzati al 11/09/2023

**Immobile di catasto terreni****Causali di aggiornamento ed annotazioni****Informazioni riportate negli atti del catasto al 11/09/2023****Dati identificativi:** Comune di **ORSARA DI PUGLIA (G125) (FG)**  
Foglio **18** Particella **220****Classamento:**Particella divisa in **2** porzioni

Totali particella:

Redditi: dominicale **Euro 20,04**agrario **Euro 11,58**Superficie: **4.080 m<sup>2</sup>****Il reddito dominicale è stato calcolato tenendo conto delle eventuali deduzioni indicate in tabella**

Porzione	AA	AB
Reddito dominicale	Euro 19,80	Euro 0,24
Reddito agrario	Euro 11,46	Euro 0,12
Deduzioni	-	-
Superficie m <sup>2</sup>	4.036	44
Qualità	SEMINATIVO	ULIVETO
Classe	2	2

**Ultimo atto di aggiornamento:** TABELLA DI VARIAZIONE del 01/06/2020 Pratica n. FG0144554 in atti dal 23/11/2020 TRASMISSIONE DATI AGEA AI SENSI DEL DL 3.10.2006 N. 262 (n. 24842.1/2020)**Annotazioni:** Variazione colturale eseguita ai sensi del DI 3.10.2006 n. 262, convertito con modificazioni nella legge 24.11.2006 n. 286 e successive modificazioni (anno 2020) - Eseguita a seguito di dichiarazione resa il 01/06/2020 all'Organismo Pagatore AGEA con la domanda AGEA.ADU.2020.0233649 (Scheda validazione/fascicolo prot. n. AGEA.CAA6558.2020.0000726)

### > Dati identificativi

Comune di **ORSARA DI PUGLIA (G125) (FG)**  
Foglio **18** Particella **220**

Impianto meccanografico del 01/10/1975

### > Dati di classamento

Particella divisa in **2** porzioni

Totali particella:

Redditi: dominicale **Euro 20,04**

agrario **Euro 11,58**

Superficie: **4.080 m<sup>2</sup>**

**Il reddito dominicale è stato calcolato tenendo conto delle eventuali deduzioni indicate in tabella**

Porzione	AA	AB
Reddito dominicale	Euro 19,80	Euro 0,24
Reddito agrario	Euro 11,46	Euro 0,12
Deduzioni	-	-
Superficie m <sup>2</sup>	4.036	44
Qualità	SEMINATIVO	ULIVETO
Classe	2	2

TABELLA DI VARIAZIONE del 01/06/2020 Pratica n. FG0144554 in atti dal 23/11/2020 TRASMISSIONE DATI AGEA AI SENSI DEL DL 3.10.2006 N. 262 (n. 24842.1/2020)

**Annotazioni:** Variazione colturale eseguita ai sensi del DL 3.10.2006 n. 262, convertito con modificazioni nella legge 24.11.2006 n. 286 e successive modificazioni (anno 2020) - Eseguita a seguito di dichiarazione resa il 01/06/2020 all'Organismo Pagatore AGEA con la domanda AGEA.ADU.2020.0233649 (Scheda validazione/fascicolo prot. n. AGEA.CAA6558.2020.0000726)



› **Intestazione attuale dell'immobile - totale intestati: 2**

---

› **1. REZZOLLA Mario**  
**(CF RZZMRA72T22G125H)**

nato a ORSARA DI PUGLIA (FG) il 22/12/1972  
Diritto di: Proprieta' per 1/2 in regime di comunione  
dei beni con ZOTTOLA VINCENZA (deriva dall'atto  
1)

1. Atto del 28/03/2017 Pubblico ufficiale DI TARANTO  
ROCCO Sede TROIA (FG) Repertorio n. 17820 -  
COMPRAVENDITA Nota presentata con Modello Unico  
n. 5410.1/2017 Reparto PI di FOGGIA in atti dal  
05/04/2017

› **2. ZOTTOLA Vincenza**  
**(CF ZTTVCN80P51D643V)**

nata a FOGGIA (FG) il 11/09/1980  
Diritto di: Proprieta' per 1/2 in regime di comunione  
dei beni con REZZOLLA MARIO (deriva dall'atto 1)

---

*Visura telematica*

*Tributi speciali: Euro 0,90*

Catasto terreni

## Visura attuale per immobile

Situazione degli atti informatizzati al 11/09/2023

**Immobile di catasto terreni****Causali di aggiornamento ed annotazioni****Informazioni riportate negli atti del catasto al 11/09/2023****Dati identificativi:** Comune di **ORSARA DI PUGLIA (G125) (FG)**  
Foglio **18** Particella **237****Classamento:**Particella divisa in **2** porzioni

Totali particella:

Redditi: dominicale **Euro 33,96**agrario **Euro 18,51**Superficie: **5.985 m<sup>2</sup>****Il reddito dominicale è stato calcolato tenendo conto delle eventuali deduzioni indicate in tabella**

Porzione	AA	AB
Reddito dominicale	Euro 33,20	Euro 0,76
Reddito agrario	Euro 18,11	Euro 0,40
Deduzioni	-	-
Superficie m <sup>2</sup>	5.844	141
Qualità	SEMINATIVO	ULIVETO
Classe	1	2

**Ultimo atto di aggiornamento:** TABELLA DI VARIAZIONE del 15/12/2011 Pratica n. FG0374569 in atti dal 15/12/2011 TRASMISSIONE DATI AGEA AI SENSI DEL DL 3.10.2006 N.262 (n. 31286.1/2011)**Annotazioni:** VARIAZIONE CULTURALE ESEGUITA AI SENSI DEL DL 3.10.2006 N. 262, CONVERTITO CON MODIFICAZIONI NELLA LEGGE 24.11.2006 N. 286 E SUCCESSIVE MODIFICAZIONI (ANNO 2011)

### > Dati identificativi

Comune di **ORSARA DI PUGLIA (G125) (FG)**  
Foglio **18** Particella **237**

Impianto meccanografico del 01/10/1975

### > Dati di classamento

Particella divisa in **2** porzioni

Totali particella:

Redditi: dominicale **Euro 33,96**

agrario **Euro 18,51**

Superficie: **5.985 m<sup>2</sup>**

**Il reddito dominicale è stato calcolato tenendo conto delle eventuali deduzioni indicate in tabella**

TABELLA DI VARIAZIONE del 15/12/2011 Pratica n. FG0374569 in atti dal 15/12/2011 TRASMISSIONE DATI AGEA AI SENSI DEL DL 3.10.2006 N.262 (n. 31286.1/2011)

**Annotazioni:** VARIAZIONE CULTURALE ESEGUITA AI SENSI DEL DL 3.10.2006 N. 262, CONVERTITO CON MODIFICAZIONI NELLA LEGGE 24.11.2006 N. 286 E SUCCESSIVE MODIFICAZIONI (ANNO 2011)

Porzione	AA	AB
Reddito dominicale	Euro 33,20	Euro 0,76
Reddito agrario	Euro 18,11	Euro 0,40
Deduzioni	-	-
Superficie m <sup>2</sup>	5.844	141
Qualità	SEMINATIVO	ULIVETO
Classe	1	2

### > Intestazione attuale dell'immobile - totale intestati: 1

#### > 1. MAFFIA Michelino (CF MFFMHL63D24G125D)

nato a ORSARA DI PUGLIA (FG) il 24/04/1963

Diritto di: Proprietà per 1000/1000 (deriva dall'atto 1)

1. Atto del 05/08/1998 Pubblico ufficiale ROCCO DI TARANTO Sede TROIA (FG) Repertorio n. 1134 - UR Sede FOGGIA (FG) Registrazione n. 2727 registrato in data 25/08/1998 - Voltura n. 6354.3/1998 in atti dal 28/10/1999

Visura telematica

Tributi speciali: Euro 0,90

Catasto terreni  
**Visura attuale per immobile**  
Situazione degli atti informatizzati al 11/09/2023



Immobile di catasto terreni



Causali di aggiornamento ed annotazioni

**Informazioni riportate negli atti del catasto al 11/09/2023**

**Dati identificativi:** Comune di **ORSARA DI PUGLIA (G125) (FG)**  
Foglio **18** Particella **271**

**Classamento:**

**Redditi:** dominicale **Euro 41,44**  
                  agrario **Euro 20,72**

Particella con qualità: **SEMIN IRRIG** di classe **U**  
Superficie: **6.172 m<sup>2</sup>**

**Ultimo atto di aggiornamento:** TABELLA DI VARIAZIONE del 04/03/2022 Pratica n. FG0203551 in atti dal 28/11/2022 TRASMISSIONE DATI AGEA AI SENSI DEL DL 3.10.2006 N. 262 (n. 203551.1/2022)

**Annotazioni:** - classamento per parificazione con la qualità 36 - ULIVETO, classe 01 - Variazione colturale eseguita ai sensi del DL 3.10.2006 n. 262, convertito con modificazioni nella legge 24.11.2006 n. 286 e successive modificazioni (anno 2022) - Eseguita a seguito di dichiarazione resa il 04/03/2022 all'Organismo Pagatore AGEA con la domanda AGEA.ADU.2022.0056338 (Scheda validazione/fascicolo prot. n. AGEA.CAA687.2022.0000072)

> **Dati identificativi**

Comune di **ORSARA DI PUGLIA (G125) (FG)**  
Foglio **18** Particella **271**

Impianto meccanografico del 01/10/1975

> **Dati di classamento**

**Redditi:** dominicale **Euro 41,44**  
                  agrario **Euro 20,72**  
Particella con qualità: **SEMIN IRRIG** di classe **U**  
Superficie: **6.172 m<sup>2</sup>**

TABELLA DI VARIAZIONE del 04/03/2022 Pratica n. FG0203551 in atti dal 28/11/2022 TRASMISSIONE DATI AGEA AI SENSI DEL DL 3.10.2006 N. 262 (n. 203551.1/2022)

**Annotazioni:** - classamento per parificazione con la qualità 36 - ULIVETO, classe 01 - Variazione colturale eseguita ai sensi del DL 3.10.2006 n. 262, convertito con modificazioni nella legge 24.11.2006 n. 286 e successive modificazioni (anno 2022) - Eseguita a seguito di dichiarazione resa il 04/03/2022 all'Organismo Pagatore AGEA con la domanda AGEA.ADU.2022.0056338 (Scheda validazione/fascicolo prot. n. AGEA.CAA687.2022.0000072)

➤ **Intestazione attuale dell'immobile - totale intestati: 1**

---

➤ **1. BUONASSISI Rocco  
(CF BNSRCC75A19D643T)**

nato a FOGGIA (FG) il 19/01/1975

Diritto di: Proprietà per 1/1 in regime di  
separazione dei beni (deriva dall'atto 1)

1. Atto del 20/11/2014 Pubblico ufficiale DI TARANTO  
ROCCO Sede TROIA (FG) Repertorio n. 16415 -  
COMPRAVENDITA Nota presentata con Modello Unico  
n. 16768.1/2014 Reparto PI di FOGGIA in atti dal  
28/11/2014

---

*Visura telematica*

*Tributi speciali: Euro 0,90*

Catasto terreni  
**Visura attuale per immobile**  
Situazione degli atti informatizzati al 11/09/2023



Immobile di catasto terreni



Causali di aggiornamento ed annotazioni

Informazioni riportate negli atti del catasto al 11/09/2023

**Dati identificativi:** Comune di **ORSARA DI PUGLIA (G125) (FG)**  
Foglio **18** Particella **273**

**Classamento:**

**Redditi:** dominicale **Euro 34,00 Lire 65.835**  
agrario **Euro 18,55 Lire 35.910**

Particella con qualità: **SEMINATIVO** di classe 1

Superficie: **5.985 m<sup>2</sup>**

**Ultimo atto di aggiornamento:** Impianto meccanografico del 01/10/1975

> **Dati identificativi**

Comune di **ORSARA DI PUGLIA (G125) (FG)**  
Foglio **18** Particella **273**  
Partita: **9348**

Impianto meccanografico del 01/10/1975

> **Dati di classamento**

**Redditi:** dominicale **Euro 34,00 Lire 65.835**  
agrario **Euro 18,55 Lire 35.910**  
Particella con qualità: **SEMINATIVO** di classe 1  
Superficie: **5.985 m<sup>2</sup>**

Impianto meccanografico del 01/10/1975

> **Intestazione attuale dell'immobile - totale intestati: 1**

> **1. COCCA Donato**  
**(CF CCCDNT40A14G125R)**  
nato a ORSARA DI PUGLIA (FG) il 14/01/1940  
Diritto di: Proprietà per 1/1 (deriva dall'atto 1)

1. TESTAMENTO OLOGRAFO del 19/02/1999  
Pubblico ufficiale NOT DI BIASE Sede SAN SEVERO  
(FG) Repertorio n. 997 - UR Sede FOGGIA (FG)  
Registrazione n. 24 registrato in data 16/08/1999 -  
Voltura n. 12544.1/2002 - Pratica n. 00170912 in atti dal  
30/07/2002



Direzione Provinciale di Foggia  
Ufficio Provinciale - Territorio  
Servizi Catastali

Data: 11/09/2023  
Ora: 10:29:47  
Numero Pratica: T74028/2023  
Pag: 2 - Fine

*Tributi speciali: Euro 0,90*

Catasto terreni  
**Visura attuale per immobile**  
Situazione degli atti informatizzati al 11/09/2023



Immobile di catasto terreni



Causali di aggiornamento ed annotazioni

Informazioni riportate negli atti del catasto al 11/09/2023

**Dati identificativi:** Comune di **ORSARA DI PUGLIA (G125) (FG)**  
Foglio **19** Particella **5**

**Classamento:**

**Redditi:** dominicale **Euro 26,40 Lire 51.120**  
agrario **Euro 29,70 Lire 57.510**

Particella con qualità: **SEMINATIVO** di classe **4**  
Superficie: **12.780 m<sup>2</sup>**

**Riserve:** 1 - Atti di passaggio intermedi non esistenti

**Ultimo atto di aggiornamento:** ISTRUMENTO (ATTO PUBBLICO) del 23/10/1996 in atti dal 30/09/1997 (n. 8487.2/1996)

> **Dati identificativi**

Comune di **ORSARA DI PUGLIA (G125) (FG)**  
Foglio **19** Particella **5**  
Partita: **14432**

Impianto meccanografico del 01/10/1975  
**Riserve:** 1 - Atti di passaggio intermedi non esistenti

> **Dati di classamento**

**Redditi:** dominicale **Euro 26,40 Lire 51.120**  
agrario **Euro 29,70 Lire 57.510**  
Particella con qualità: **SEMINATIVO** di classe **4**  
Superficie: **12.780 m<sup>2</sup>**

Impianto meccanografico del 01/10/1975

> **Altre variazioni**

ISTRUMENTO (ATTO PUBBLICO) del 23/10/1996 in  
atti dal 30/09/1997 (n. 8487.2/1996)



> Intestazione attuale dell'immobile - totale intestati: 6

---

> 1. ROMANO Anna  
(CF RMNNA61P64G125Y)

nata a ORSARA DI PUGLIA (FG) il 24/09/1961  
Diritto di: Proprieta' per 1/48 (deriva dall'atto 1)

△ **Riserve:** 1 - Atti di passaggio intermedi non esistenti

> 2. ROMANO Antonio  
(CF RMNNTN63H12G125M)

nato a ORSARA DI PUGLIA (FG) il 12/06/1963  
Diritto di: Proprieta' per 7/48 (deriva dall'atto 1)

△ **Riserve:** 1 - Atti di passaggio intermedi non esistenti

> 3. ROMANO Biagio  
(CF RMNBGI59D18G125E)

nato a ORSARA DI PUGLIA (FG) il 18/04/1959  
Diritto di: Proprieta' per 1/48 (deriva dall'atto 1)

△ **Riserve:** 1 - Atti di passaggio intermedi non esistenti

> 4. ROMANO Concetta Immacolata  
(CF RMNCCT68T47D643X)

nata a FOGGIA (FG) il 07/12/1968  
Diritto di: Proprieta' per 1/48 (deriva dall'atto 1)

△ **Riserve:** 1 - Atti di passaggio intermedi non esistenti

> 5. ROMANO Leonardo  
(CF RMNLRD56S12G125Q)

nato a ORSARA DI PUGLIA (FG) il 12/11/1956  
Diritto di: Proprieta' per 37/48 (deriva dall'atto 1)

△ **Riserve:** 1 - Atti di passaggio intermedi non esistenti

> 6. ROMANO Maria  
(CF RMNMRA65A67G125V)

nata a ORSARA DI PUGLIA (FG) il 27/01/1965  
Diritto di: Proprieta' per 1/48 (deriva dall'atto 1)

△ **Riserve:** 1 - Atti di passaggio intermedi non esistenti

1. SUCCESSIONE EX LEGE di GALANTE MARIA TERESA del 25/05/2022 Sede FOGGIA (FG) Registrazione Volume 88888 n. 209629 registrato in data 04/05/2023 - Trascrizione n. 10661.2/2023 Reparto PI di FOGGIA in atti dal 02/06/2023

Catasto terreni  
**Visura attuale per immobile**  
Situazione degli atti informatizzati al 11/09/2023



**Immobile di catasto terreni**



**Causali di aggiornamento ed annotazioni**

---

**Informazioni riportate negli atti del catasto al 11/09/2023**

**Dati identificativi:** Comune di **ORSARA DI PUGLIA (G125) (FG)**  
Foglio **19** Particella **9**

**Classamento:**

**Redditi:** dominicale **Euro 18,45 Lire 35.720**  
                  agrario **Euro 10,68 Lire 20.680**

Particella con qualità: **SEMINATIVO** di classe **2**

Superficie: **3.760 m<sup>2</sup>**

**Ultimo atto di aggiornamento:** Impianto meccanografico del 01/10/1975

---

**> Dati identificativi**

Comune di **ORSARA DI PUGLIA (G125) (FG)**  
Foglio **19** Particella **9**  
Partita: **1038**

Impianto meccanografico del 01/10/1975

---

**> Dati di classamento**

**Redditi:** dominicale **Euro 18,45 Lire 35.720**  
                  agrario **Euro 10,68 Lire 20.680**  
Particella con qualità: **SEMINATIVO** di classe **2**  
Superficie: **3.760 m<sup>2</sup>**

Impianto meccanografico del 01/10/1975

---

› **Intestazione attuale dell'immobile - totale intestati: 3**

---

- › **1. CERICOLA Giovanna**  
**(CF CRCGNN77P70D643A)**  
nata a FOGGIA (FG) il 30/09/1977  
Diritto di: Proprieta' per 1/6 (deriva dall'atto 1)
- › **2. CERICOLA Leonardo**  
**(CF CRCLRD73B22D643B)**  
nato a FOGGIA (FG) il 22/02/1973  
Diritto di: Proprieta' per 1/6 (deriva dall'atto 1)
- › **3. ZULLO Pasqualina**  
**(CF ZLLPQL51T58G125N)**  
nata a ORSARA DI PUGLIA (FG) il 18/12/1951  
Diritto di: Proprieta' per 4/6 (deriva dall'atto 1)

1. DENUNZIA (NEI PASSAGGI PER CAUSA DI MORTE) del 01/09/1992 - UU Sede FOGGIA (FG) Registrazione Volume 9990 n. 1352 registrato in data 17/09/2013 - SUCC- DI CERICOLA DONATO MICHELE Voltura n. 19031.1/2013 - Pratica n. FG0243634 in atti dal 08/10/2013

---

*Visura telematica*

*Tributi speciali: Euro 0,90*

Catasto terreni  
**Visura attuale per immobile**  
Situazione degli atti informatizzati al 11/09/2023



Immobile di catasto terreni



Causali di aggiornamento ed annotazioni

Informazioni riportate negli atti del catasto al 11/09/2023

**Dati identificativi:** Comune di **ORSARA DI PUGLIA (G125) (FG)**  
Foglio **19** Particella **22**

**Classamento:**

**Redditi:** dominicale **Euro 19,77**  
          agrario **Euro 11,45**

Particella con qualità: **SEMINATIVO** di classe **2**

Superficie: **4.030 m<sup>2</sup>**

**Riserve:** 1 - Atti di passaggio intermedi non esistenti

**Ultimo atto di aggiornamento:** DENUNZIA (NEI PASSAGGI PER CAUSA DI MORTE) del 14/07/2004 Pratica n. FG0135937 in atti dal 07/07/2005 SUCCESSIONE DI UNGARO MARIO CARMELO V. (n. 11187.1/2005)

> **Dati identificativi**

Comune di **ORSARA DI PUGLIA (G125) (FG)**  
Foglio **19** Particella **22**

Impianto meccanografico del 01/10/1975  
**Riserve:** 1 - Atti di passaggio intermedi non esistenti

> **Dati di classamento**

**Redditi:** dominicale **Euro 19,77**  
          agrario **Euro 11,45**  
Particella con qualità: **SEMINATIVO** di classe **2**  
Superficie: **4.030 m<sup>2</sup>**

Impianto meccanografico del 01/10/1975

> **Altre variazioni**

DENUNZIA (NEI PASSAGGI PER CAUSA DI MORTE) del 14/07/2004 Pratica n. FG0135937 in atti dal 07/07/2005 SUCCESSIONE DI UNGARO MARIO CARMELO V. (n. 11187.1/2005)

› Intestazione attuale dell'immobile - totale intestati: 1

---

› **1. PELOSI Lucia (CF PLSLCU72R55G125Y)**  
nata a ORSARA DI PUGLIA (FG) il 15/10/1972  
Diritto di: Proprieta' per 1/1    Regime: bene  
personale (deriva dall'atto 1)

1. Atto del 24/03/2016 Pubblico ufficiale DI BIASE  
RENATO Sede TORREMAGGIORE (FG) Repertorio n.  
49413 - COMPRAVENDITA Nota presentata con  
Modello Unico n. 5391.1/2016 Reparto PI di FOGGIA  
in atti dal 13/04/2016

△ **Riserve:** 1 - Atti di passaggio intermedi non  
esistenti

---

Visura telematica

Tributi speciali: Euro 0,90

Catasto terreni  
**Visura attuale per immobile**  
Situazione degli atti informatizzati al 11/09/2023



**Immobile di catasto terreni**



**Causali di aggiornamento ed annotazioni**

---

**Informazioni riportate negli atti del catasto al 11/09/2023**

**Dati identificativi:** Comune di **ORSARA DI PUGLIA (G125) (FG)**  
Foglio **19** Particella **39**

**Classamento:**

**Redditi:** dominicale **Euro 20,75 Lire 40.185**  
                  agrario **Euro 12,02 Lire 23.265**

Particella con qualità: **SEMINATIVO** di classe **2**

Superficie: **4.230 m<sup>2</sup>**

**Ultimo atto di aggiornamento:** Impianto meccanografico del 01/10/1975

---

**> Dati identificativi**

Comune di **ORSARA DI PUGLIA (G125) (FG)**  
Foglio **19** Particella **39**  
Partita: **9164**

Impianto meccanografico del 01/10/1975

---

**> Dati di classamento**

**Redditi:** dominicale **Euro 20,75 Lire 40.185**  
                  agrario **Euro 12,02 Lire 23.265**  
Particella con qualità: **SEMINATIVO** di classe **2**  
Superficie: **4.230 m<sup>2</sup>**

Impianto meccanografico del 01/10/1975

---

➤ **Intestazione attuale dell'immobile - totale intestati: 4**

---

- |  |   |
|--|---|
| <p>➤ <b>1. MONACO Amelia</b><br/><b>(CF MNCMLA54R70G125C)</b><br/>nata a ORSARA DI PUGLIA (FG) il 30/10/1954<br/>Diritto di: Proprieta' per 1/4 (deriva dall'atto 1)</p> <p>➤ <b>2. MONACO Elvira</b><br/><b>(CF MNCLVR61A50G125O)</b><br/>nata a ORSARA DI PUGLIA (FG) il 10/01/1961<br/>Diritto di: Proprieta' per 1/4 (deriva dall'atto 1)</p> <p>➤ <b>3. MONACO Maria Teresa</b><br/><b>(CF MNCMTR52C65G125J)</b><br/>nata a ORSARA DI PUGLIA (FG) il 25/03/1952<br/>Diritto di: Proprieta' per 1/4 (deriva dall'atto 1)</p> <p>➤ <b>4. MONACO Michele</b><br/><b>(CF MNCMHL50B11G125H)</b><br/>nato a ORSARA DI PUGLIA (FG) il 11/02/1950<br/>Diritto di: Proprieta' per 1/4 (deriva dall'atto 1)</p> | <p>1. DENUNZIA (NEI PASSAGGI PER CAUSA DI MORTE) del 29/08/2008 - UU Sede FOGGIA (FG) Registrazione Volume 2009 n. 936 registrato in data 28/08/2009 - SUCC. SCIARAPPA ROCCHINA Voltura n. 17910.1/2009 - Pratica n. FG0315013 in atti dal 25/09/2009</p> |
|--|---|
- 

Visura telematica

Tributi speciali: Euro 0,90

Catasto terreni  
**Visura attuale per immobile**  
Situazione degli atti informatizzati al 11/09/2023



Immobile di catasto terreni



Causali di aggiornamento ed annotazioni

---

**Informazioni riportate negli atti del catasto al 11/09/2023**

**Dati identificativi:** Comune di **ORSARA DI PUGLIA (G125) (FG)**  
Foglio **19** Particella **58**

**Classamento:**

**Redditi:** dominicale **Euro 17,91 Lire 34.675**  
          agrario **Euro 10,37 Lire 20.075**

Particella con qualità: **SEMINATIVO** di classe **2**

Superficie: **3.650 m<sup>2</sup>**

**Ultimo atto di aggiornamento:** Impianto meccanografico del 01/10/1975

---

> **Dati identificativi**

Comune di **ORSARA DI PUGLIA (G125) (FG)**  
Foglio **19** Particella **58**  
Partita: **1279**

Impianto meccanografico del 01/10/1975

---

> **Dati di classamento**

**Redditi:** dominicale **Euro 17,91 Lire 34.675**  
          agrario **Euro 10,37 Lire 20.075**  
Particella con qualità: **SEMINATIVO** di classe **2**  
Superficie: **3.650 m<sup>2</sup>**

Impianto meccanografico del 01/10/1975

---



› Intestazione attuale dell'immobile - totale intestati: 2

---

› **1. DI CARLO Rosina**  
**(CF DCRRSN37M49G125H)**  
nata a ORSARA DI PUGLIA (FG) il 09/08/1937  
Diritto di: Proprieta' per 1/2 (deriva dall'atto 1)

1. TESTAMENTO PUBBLICO del 12/08/2006 Pubblico  
ufficiale ALBA MAZZEO Sede FOGGIA (FG) Repertorio  
n. 49822 - UR Sede FOGGIA (FG) Registrazione  
Volume 2007 n. 351 registrato in data 02/04/2007 -  
SUCC. SCIARAPPA BIAGIO Voltura n. 9030.1/2007 -  
Pratica n. FG0202122 in atti dal 16/04/2007

› **2. SCIARAPPA Michele**  
**(CF SCRMHL62B02G125B)**  
nato a ORSARA DI PUGLIA (FG) il 02/02/1962  
Diritto di: Proprieta' per 1/2 (deriva dall'atto 1)

---

Visura telematica

Tributi speciali: Euro 0,90

Catasto terreni  
**Visura attuale per immobile**  
Situazione degli atti informatizzati al 11/09/2023



Immobile di catasto terreni



Causali di aggiornamento ed annotazioni

Informazioni riportate negli atti del catasto al 11/09/2023

**Dati identificativi:** Comune di **ORSARA DI PUGLIA (G125) (FG)**  
Foglio **19** Particella **64**

**Classamento:**

**Redditi:** dominicale **Euro 16,19 Lire 31.350**  
agrario **Euro 9,37 Lire 18.150**

Particella con qualità: **SEMINATIVO** di classe **2**

Superficie: **3.300 m<sup>2</sup>**

**Ultimo atto di aggiornamento:** Impianto meccanografico del 01/10/1975

> **Dati identificativi**

Comune di **ORSARA DI PUGLIA (G125) (FG)**  
Foglio **19** Particella **64**  
Partita: **1692**

Impianto meccanografico del 01/10/1975

> **Dati di classamento**

**Redditi:** dominicale **Euro 16,19 Lire 31.350**  
agrario **Euro 9,37 Lire 18.150**  
Particella con qualità: **SEMINATIVO** di classe **2**  
Superficie: **3.300 m<sup>2</sup>**

Impianto meccanografico del 01/10/1975

> **Intestazione attuale dell'immobile - totale intestati: 1**

> **1. FRISOLI Giuseppe ; Di Vincenzo**  
nato a ORSARA DI PUGLIA (FG) il 04/08/1887  
Diritto di: Proprietà per 1000/1000 (deriva dall'atto  
1)

1. Impianto meccanografico del 01/10/1975

Visura telematica

Tributi speciali: Euro 0,90

Catasto terreni

## Visura attuale per immobile

Situazione degli atti informatizzati al 11/09/2023

**Immobile di catasto terreni****Causali di aggiornamento ed annotazioni****Informazioni riportate negli atti del catasto al 11/09/2023****Dati identificativi:** Comune di **ORSARA DI PUGLIA (G125) (FG)**  
Foglio **19** Particella **70****Classamento:****Redditi:** dominicale **Euro 16,53 Lire 32.015**  
agrario **Euro 9,57 Lire 18.535**Particella con qualità: **SEMINATIVO** di classe **2**Superficie: **3.370 m<sup>2</sup>****Ultimo atto di aggiornamento:** Impianto meccanografico del 01/10/1975**> Dati identificativi**Comune di **ORSARA DI PUGLIA (G125) (FG)**  
Foglio **19** Particella **70**  
Partita: **7336**

Impianto meccanografico del 01/10/1975

**> Dati di classamento****Redditi:** dominicale **Euro 16,53 Lire 32.015**  
agrario **Euro 9,57 Lire 18.535**Particella con qualità: **SEMINATIVO** di classe **2**Superficie: **3.370 m<sup>2</sup>**

Impianto meccanografico del 01/10/1975

**> Intestazione attuale dell'immobile - totale intestati: 1****> 1. MELCHIORRE Vincenzo**  
**(CF MLCVCN25E24G125U)**  
nato a ORSARA DI PUGLIA (FG) il 24/05/1925  
Diritto di: Proprieta' per 1000/1000 (deriva dall'atto  
1)

1. Impianto meccanografico del 01/10/1975



Direzione Provinciale di Foggia  
Ufficio Provinciale - Territorio  
Servizi Catastali

Data: 11/09/2023  
Ora: 12:32:59  
Numero Pratica: T172507/2023  
Pag: 2 - Fine

*Tributi speciali: Euro 0,90*

Catasto terreni  
**Visura attuale per immobile**  
Situazione degli atti informatizzati al 11/09/2023



Immobile di catasto terreni



Causali di aggiornamento ed annotazioni

Informazioni riportate negli atti del catasto al 11/09/2023

**Dati identificativi:** Comune di **ORSARA DI PUGLIA (G125) (FG)**  
Foglio **19** Particella **75**

**Classamento:**

**Redditi:** dominicale **Euro 17,12 Lire 33.155**  
agrario **Euro 9,91 Lire 19.195**

Particella con qualità: **SEMINATIVO** di classe **2**

Superficie: **3.490 m<sup>2</sup>**

**Ultimo atto di aggiornamento:** Impianto meccanografico del 01/10/1975

> **Dati identificativi**

Comune di **ORSARA DI PUGLIA (G125) (FG)**  
Foglio **19** Particella **75**  
Partita: **6800**

Impianto meccanografico del 01/10/1975

> **Dati di classamento**

**Redditi:** dominicale **Euro 17,12 Lire 33.155**  
agrario **Euro 9,91 Lire 19.195**

Particella con qualità: **SEMINATIVO** di classe **2**

Superficie: **3.490 m<sup>2</sup>**

Impianto meccanografico del 01/10/1975

> **Intestazione attuale dell'immobile - totale intestati: 1**

> **1. CERICOLA Maria Pia**  
**(CF CRCMRP88D55D643N)**  
nata a FOGGIA (FG) il 15/04/1988  
Diritto di: Proprieta' per 1/1 Regime: bene  
personale (deriva dall'atto 1)

1. Atto del 22/03/2018 Pubblico ufficiale DI BIASE  
RENATO Sede TORREMAGGIORE (FG) Repertorio n.  
49883 - COMPRAVENDITA Nota presentata con  
Modello Unico n. 6638.1/2018 Reparto PI di FOGGIA  
in atti dal 19/04/2018



Direzione Provinciale di Foggia  
Ufficio Provinciale - Territorio  
Servizi Catastali

Data: 11/09/2023  
Ora: 12:32:31  
Numero Pratica: T172159/2023  
Pag: 2 - Fine

*Tributi speciali: Euro 0,90*

Catasto terreni

## Visura attuale per immobile

Situazione degli atti informatizzati al 11/09/2023

**Immobile di catasto terreni****Causali di aggiornamento ed annotazioni****Informazioni riportate negli atti del catasto al 11/09/2023****Dati identificativi:** Comune di **ORSARA DI PUGLIA (G125) (FG)**  
Foglio **19** Particella **80****Classamento:****Redditi:** dominicale **Euro 44,99 Lire 87.120**  
                  agrario **Euro 28,12 Lire 54.450**Particella con qualità: **SEMINATIVO** di classe **3**Superficie: **10.890 m<sup>2</sup>****Ultimo atto di aggiornamento:** ISTRUMENTO (ATTO PUBBLICO) del 23/10/1996 in atti dal 18/03/1997 (n. 8487.1/1996)**> Dati identificativi**Comune di **ORSARA DI PUGLIA (G125) (FG)**  
Foglio **19** Particella **80**  
Partita: **14353**Impianto meccanografico del 01/10/1975  
**Annotazione di immobile:** PASSAGGI INTERMEDI  
DA ESAMINARE**> Dati di classamento****Redditi:** dominicale **Euro 44,99 Lire 87.120**  
                  agrario **Euro 28,12 Lire 54.450**  
Particella con qualità: **SEMINATIVO** di classe **3**  
Superficie: **10.890 m<sup>2</sup>**

Impianto meccanografico del 01/10/1975

**> Altre variazioni**ISTRUMENTO (ATTO PUBBLICO) del 23/10/1996 in  
atti dal 18/03/1997 (n. 8487.1/1996)

> **Intestazione attuale dell'immobile - totale intestati: 6**

---

- > **1. ROMANO Anna**  
**(CF RMNNA61P64G125Y)**  
nata a ORSARA DI PUGLIA (FG) il 24/09/1961  
Diritto di: Proprieta' per 1/12 (deriva dall'atto 1)
- > **2. ROMANO Antonio**  
**(CF RMNNTN63H12G125M)**  
nato a ORSARA DI PUGLIA (FG) il 12/06/1963  
Diritto di: Proprieta' per 7/12 (deriva dall'atto 1)
- > **3. ROMANO Biagio**  
**(CF RMNBGI59D18G125E)**  
nato a ORSARA DI PUGLIA (FG) il 18/04/1959  
Diritto di: Proprieta' per 1/12 (deriva dall'atto 1)
- > **4. ROMANO Concetta Immacolata**  
**(CF RMNCCT68T47D643X)**  
nata a FOGGIA (FG) il 07/12/1968  
Diritto di: Proprieta' per 1/12 (deriva dall'atto 1)
- > **5. ROMANO Leonardo**  
**(CF RMNLRD56S12G125Q)**  
nato a ORSARA DI PUGLIA (FG) il 12/11/1956  
Diritto di: Proprieta' per 1/12 (deriva dall'atto 1)
- > **6. ROMANO Maria**  
**(CF RMNMRA65A67G125V)**  
nata a ORSARA DI PUGLIA (FG) il 27/01/1965  
Diritto di: Proprieta' per 1/12 (deriva dall'atto 1)

1. SUCCESSIONE EX LEGE di GALANTE MARIA TERESA del 25/05/2022 Sede FOGGIA (FG) Registrazione Volume 88888 n. 209629 registrato in data 04/05/2023 - Trascrizione n. 10661.1/2023 Reparto PI di FOGGIA in atti dal 02/06/2023

---

Visura telematica

Tributi speciali: Euro 0,90



Catasto terreni  
**Visura attuale per immobile**  
Situazione degli atti informatizzati al 11/09/2023



**Immobile di catasto terreni**



**Causali di aggiornamento ed annotazioni**

**Informazioni riportate negli atti del catasto al 11/09/2023**

**Dati identificativi:** Comune di **ORSARA DI PUGLIA (G125) (FG)**  
Foglio **19** Particella **81**

**Classamento:**

**Redditi:** dominicale **Euro 17,64**  
agrario **Euro 19,85**

Particella con qualità: **SEMINATIVO** di classe **4**  
Superficie: **8.540 m<sup>2</sup>**

**Riserve:** 1 - Atti di passaggio intermedi non esistenti

**Ultimo atto di aggiornamento:** VOLTURA D'UFFICIO del 09/05/2013 Pratica n. FG0137197 in atti dal 11/06/2013 CANCELLAZIONE PASSAGGIO INTERMEDIO DA ESAMINAZIONE TR.7329/2013 (n. 12250.1/2013)

**> Dati identificativi**

Comune di **ORSARA DI PUGLIA (G125) (FG)**  
Foglio **19** Particella **81**

Impianto meccanografico del 01/10/1975  
**Riserve:** 1 - Atti di passaggio intermedi non esistenti

**> Dati di classamento**

**Redditi:** dominicale **Euro 17,64**  
agrario **Euro 19,85**  
Particella con qualità: **SEMINATIVO** di classe **4**  
Superficie: **8.540 m<sup>2</sup>**

Impianto meccanografico del 01/10/1975

**> Altre variazioni**

VOLTURA D'UFFICIO del 09/05/2013 Pratica n. FG0137197 in atti dal 11/06/2013 CANCELLAZIONE PASSAGGIO INTERMEDIO DA ESAMINAZIONE TR.7329/2013 (n. 12250.1/2013)

> Intestazione attuale dell'immobile - totale intestati: 1

---

> 1. ROMANO Antonio  
(CF RMNNTN63H12G125M)

nato a ORSARA DI PUGLIA (FG) il 12/06/1963  
Diritto di: Proprieta' per 1/1 (deriva dall'atto 1)

▲ **Riserve:** 1 - Atti di passaggio intermedi non  
esistenti

1. DENUNZIA (NEI PASSAGGI PER CAUSA DI  
MORTE) del 17/11/2016 Pubblico ufficiale ROMANO  
Sede ORSARA DI PUGLIA (FG) - UU Sede FOGGIA  
(FG) Registrazione Volume 9990 n. 1139 registrato in  
data 18/09/2017 - SUCC TEST DI ROMANO MICHELE  
Voltura n. 15310.3/2017 - Pratica n. FG0176349 in atti  
dal 13/10/2017

---

Visura telematica

Tributi speciali: Euro 0,90

Catasto terreni  
**Visura attuale per immobile**  
Situazione degli atti informatizzati al 11/09/2023



Immobile di catasto terreni



Causali di aggiornamento ed annotazioni

Informazioni riportate negli atti del catasto al 11/09/2023

**Dati identificativi:** Comune di **ORSARA DI PUGLIA (G125) (FG)**

Foglio **19** Particella **82**

**Classamento:**

**Redditi:** dominicale **Euro 41,30**

agrario **Euro 25,81**

Particella con qualità: **SEMINATIVO** di classe **3**

Superficie: **9.995 m<sup>2</sup>**

**Ultimo atto di aggiornamento:** TABELLA DI VARIAZIONE del 15/06/2017 Pratica n. FG0230028 in atti dal 14/12/2017 TRASMISSIONE DATI AGEA AI SENSI DEL DL 3.10.2006 N. 262 (n. 24864.1/2017)

**Annotazioni:** Variazione colturale eseguita ai sensi del DI 3.10.2006 n. 262, convertito con modificazioni nella legge 24.11.2006 n. 286 e successive modificazioni (anno 2017) - Eseguita a seguito di dichiarazione resa il 15/06/2017 all'Organismo Pagatore AGEA con la domanda AGEA.ADU.2017.0522436 (Scheda validazione/fascicolo prot. n. AGEA.CAA687.2017.0000712)

> **Dati identificativi**

Comune di **ORSARA DI PUGLIA (G125) (FG)**

Foglio **19** Particella **82**

Impianto meccanografico del 01/10/1975

> **Dati di classamento**

**Redditi:** dominicale **Euro 41,30**

agrario **Euro 25,81**

Particella con qualità: **SEMINATIVO** di classe **3**

Superficie: **9.995 m<sup>2</sup>**

TABELLA DI VARIAZIONE del 15/06/2017 Pratica n. FG0230028 in atti dal 14/12/2017 TRASMISSIONE DATI AGEA AI SENSI DEL DL 3.10.2006 N. 262 (n. 24864.1/2017)

**Annotazioni:** Variazione colturale eseguita ai sensi del DI 3.10.2006 n. 262, convertito con modificazioni nella legge 24.11.2006 n. 286 e successive modificazioni (anno 2017) - Eseguita a seguito di dichiarazione resa il 15/06/2017 all'Organismo Pagatore AGEA con la domanda AGEA.ADU.2017.0522436 (Scheda validazione/fascicolo prot. n. AGEA.CAA687.2017.0000712)

› **Intestazione attuale dell'immobile - totale intestati: 1**

---

› **1. PELLEGRINO Leonarda  
(CF PLLLRD51R42G125O)**

nata a ORSARA DI PUGLIA (FG) il 02/10/1951

Diritto di: Proprietà per 1/1 in regime di  
separazione dei beni (deriva dall'atto 1)

1. Atto del 29/07/2004 Pubblico ufficiale DI CARLO  
BRUNO Sede FOGGIA (FG) Repertorio n. 27866 -  
COMPRAVENDITA Nota presentata con Modello Unico  
n. 14838.1/2004 Reparto PI di FOGGIA in atti dal  
05/08/2004

---

*Visura telematica*

*Tributi speciali: Euro 0,90*

Catasto terreni  
**Visura attuale per immobile**  
Situazione degli atti informatizzati al 11/09/2023



Immobile di catasto terreni



Causali di aggiornamento ed annotazioni

Informazioni riportate negli atti del catasto al 11/09/2023

**Dati identificativi:** Comune di **ORSARA DI PUGLIA (G125) (FG)**  
Foglio **19** Particella **83**

**Classamento:**

**Redditi:** dominicale **Euro 33,34 Lire 64.548**  
agrario **Euro 37,50 Lire 72.617**

Particella con qualità: **SEMINATIVO** di classe **4**

Superficie: **16.137 m<sup>2</sup>**

**Ultimo atto di aggiornamento:** Impianto meccanografico del 01/10/1975

> **Dati identificativi**

Comune di **ORSARA DI PUGLIA (G125) (FG)**  
Foglio **19** Particella **83**  
Partita: **9241**

Impianto meccanografico del 01/10/1975

> **Dati di classamento**

**Redditi:** dominicale **Euro 33,34 Lire 64.548**  
agrario **Euro 37,50 Lire 72.617**  
Particella con qualità: **SEMINATIVO** di classe **4**  
Superficie: **16.137 m<sup>2</sup>**

Impianto meccanografico del 01/10/1975

> **Intestazione attuale dell'immobile - totale intestati: 1**

> **1. PELLEGRINO Leonarda**  
**(CF PLLLRD51R42G125O)**  
nata a ORSARA DI PUGLIA (FG) il 02/10/1951  
Diritto di: Proprietà per 1/1 in regime di  
separazione dei beni (deriva dall'atto 1)

1. Atto del 29/07/2004 Pubblico ufficiale DI CARLO  
BRUNO Sede FOGGIA (FG) Repertorio n. 27866 -  
COMPRAVENDITA Nota presentata con Modello Unico  
n. 14838.1/2004 Reparto PI di FOGGIA in atti dal  
05/08/2004



Direzione Provinciale di Foggia  
Ufficio Provinciale - Territorio  
Servizi Catastali

Data: 11/09/2023  
Ora: 12:44:45  
Numero Pratica: T180355/2023  
Pag: 2 - Fine

*Tributi speciali: Euro 0,90*

Catasto terreni  
**Visura attuale per immobile**  
Situazione degli atti informatizzati al 11/09/2023



Immobile di catasto terreni



Causali di aggiornamento ed annotazioni

**Informazioni riportate negli atti del catasto al 11/09/2023**

**Dati identificativi:** Comune di **ORSARA DI PUGLIA (G125) (FG)**  
Foglio **19** Particella **84**

**Classamento:**

Particella divisa in **3** porzioni

Totali particella:

Redditi: dominicale **Euro 8,69**

agrario **Euro 4,73**

Superficie: **1.670 m<sup>2</sup>**

**Il reddito dominicale è stato calcolato tenendo conto delle eventuali deduzioni indicate in tabella**

Porzione	AA	AB	AC
Reddito dominicale	Euro 0,38	Euro 0,78	Euro 7,53
Reddito agrario	Euro 0,29	Euro 0,49	Euro 3,95
Deduzioni	-	-	-
Superficie m <sup>2</sup>	93	188	1.389
Qualità	VIGNETO	SEMINATIVO	ULIVETO
Classe	3	3	2

**Ultimo atto di aggiornamento:** TABELLA DI VARIAZIONE del 13/03/2019 Pratica n. FG0160628 in atti dal 10/12/2019 TRASMISSIONE DATI AGEA AI SENSI DEL DL 3.10.2006 N. 262 (n. 7612.1/2019)

**Annotazioni:** Variazione colturale eseguita ai sensi del DI 3.10.2006 n. 262, convertito con modificazioni nella legge 24.11.2006 n. 286 e successive modificazioni (anno 2019) - Eseguita a seguito di dichiarazione resa il 13/03/2019 all'Organismo Pagatore AGEA con la domanda AGEA.ADU.2019.0042276 (Scheda validazione/fascicolo prot. n. AGEA.CAA687.2019.0000061)

## > Dati identificativi

Comune di **ORSARA DI PUGLIA (G125) (FG)**  
Foglio **19** Particella **84**

Impianto meccanografico del 01/10/1975

## > Dati di classamento

Particella divisa in **3** porzioni  
Totali particella:  
Redditi: dominicale **Euro 8,69**  
agrario **Euro 4,73**

Superficie: **1.670 m<sup>2</sup>**

**Il reddito dominicale è stato calcolato tenendo conto delle eventuali deduzioni indicate in tabella**

Porzione	AA	AB	AC
Reddito dominicale	Euro 0,38	Euro 0,78	Euro 7,53
Reddito agrario	Euro 0,29	Euro 0,49	Euro 3,95
Deduzioni	-	-	-
Superficie m <sup>2</sup>	93	188	1.389
Qualità	VIGNETO	SEMINATIVO	ULIVETO
Classe	3	3	2

TABELLA DI VARIAZIONE del 13/03/2019 Pratica n. FG0160628 in atti dal 10/12/2019 TRASMISSIONE DATI AGEA AI SENSI DEL DL 3.10.2006 N. 262 (n. 7612.1/2019)

**Annotazioni:** Variazione culturale eseguita ai sensi del DL 3.10.2006 n. 262, convertito con modificazioni nella legge 24.11.2006 n. 286 e successive modificazioni (anno 2019) - Eseguita a seguito di dichiarazione resa il 13/03/2019 all'Organismo Pagatore AGEA con la domanda AGEA.ADU.2019.0042276 (Scheda validazione/fascicolo prot. n. AGEA.CAA687.2019.0000061)

## > Intestazione attuale dell'immobile - totale intestati: 1

### > 1. PELLEGRINO Leonarda (CF PLLLRD51R42G125O)

nata a ORSARA DI PUGLIA (FG) il 02/10/1951  
Diritto di: Proprietà per 1/1 in regime di separazione dei beni (deriva dall'atto 1)

1. Atto del 29/07/2004 Pubblico ufficiale DI CARLO BRUNO Sede FOGGIA (FG) Repertorio n. 27866 - COMPRAVENDITA Nota presentata con Modello Unico n. 14838.1/2004 Reparto PI di FOGGIA in atti dal 05/08/2004

Visura telematica

Tributi speciali: Euro 0,90



Catasto terreni  
**Visura attuale per immobile**  
Situazione degli atti informatizzati al 11/09/2023



Immobile di catasto terreni



Causali di aggiornamento ed annotazioni

Informazioni riportate negli atti del catasto al 11/09/2023

**Dati identificativi:** Comune di **ORSARA DI PUGLIA (G125) (FG)**  
Foglio **19** Particella **87**

**Classamento:**

**Redditi:** dominicale **Euro 9,06 Lire 17.540**  
agrario **Euro 10,19 Lire 19.733**

Particella con qualità: **SEMINATIVO** di classe **4**

Superficie: **4.385 m<sup>2</sup>**

**Ultimo atto di aggiornamento:** Impianto meccanografico del 01/10/1975

> **Dati identificativi**

Comune di **ORSARA DI PUGLIA (G125) (FG)**  
Foglio **19** Particella **87**  
Partita: **8692**

Impianto meccanografico del 01/10/1975

> **Dati di classamento**

**Redditi:** dominicale **Euro 9,06 Lire 17.540**  
agrario **Euro 10,19 Lire 19.733**

Particella con qualità: **SEMINATIVO** di classe **4**

Superficie: **4.385 m<sup>2</sup>**

Impianto meccanografico del 01/10/1975

> **Intestazione attuale dell'immobile - totale intestati: 1**

> **1. TERLIZZI Leonardo**  
**(CF TRLLRD65P03G125E)**  
nato a ORSARA DI PUGLIA (FG) il 03/09/1965  
Diritto di: Proprietà per 1/1 (deriva dall'atto 1)

1. VOLTURA D'UFFICIO del 23/10/2007 Pubblico ufficiale TRIBUNALE Sede FOGGIA (FG) Repertorio n. 2786 - RECUP. ESITI - TRASCR.6541/2014 Voltura n. 8003.1/2014 - Pratica n. FG0089238 in atti dal 28/04/2014



Direzione Provinciale di Foggia  
Ufficio Provinciale - Territorio  
Servizi Catastali

Data: 11/09/2023  
Ora: 12:43:01  
Numero Pratica: T179192/2023  
Pag: 2 - Fine

*Tributi speciali: Euro 0,90*

Catasto terreni  
**Visura attuale per immobile**  
Situazione degli atti informatizzati al 11/09/2023



Immobile di catasto terreni



Causali di aggiornamento ed annotazioni

Informazioni riportate negli atti del catasto al 11/09/2023

**Dati identificativi:** Comune di **ORSARA DI PUGLIA (G125) (FG)**  
Foglio **19** Particella **88**

**Classamento:**

**Redditi:** dominicale **Euro 11,88 Lire 23.000**  
agrario **Euro 13,36 Lire 25.875**

Particella con qualità: **SEMINATIVO** di classe **4**  
Superficie: **5.750 m²**

**Ultimo atto di aggiornamento:** Impianto meccanografico del 01/10/1975

> **Dati identificativi**

Comune di **ORSARA DI PUGLIA (G125) (FG)**  
Foglio **19** Particella **88**  
Partita: **8677**

Impianto meccanografico del 01/10/1975

> **Dati di classamento**

**Redditi:** dominicale **Euro 11,88 Lire 23.000**  
agrario **Euro 13,36 Lire 25.875**  
Particella con qualità: **SEMINATIVO** di classe **4**  
Superficie: **5.750 m²**

Impianto meccanografico del 01/10/1975

> **Intestazione attuale dell'immobile - totale intestati: 1**

> **1. CERICOLA Maria**  
**(CF CRCMRA70R41D643B)**  
nata a FOGGIA (FG) il 01/10/1970  
Diritto di: Proprieta' per 1/1 (deriva dall'atto 1)

1. SUCCESSIONE EX LEGE di CERICOLA ANTONIO  
del 12/02/2020 Sede FOGGIA (FG) Registrazione  
Volume 88888 n. 164284 registrato in data 05/06/2020 -  
Trascrizione n. 7425.1/2020 Reparto PI di FOGGIA in  
atti dal 16/06/2020



Direzione Provinciale di Foggia  
Ufficio Provinciale - Territorio  
Servizi Catastali

Data: 11/09/2023  
Ora: 12:42:33  
Numero Pratica: T178894/2023  
Pag: 2 - Fine

*Tributi speciali: Euro 0,90*

Catasto terreni

## Visura attuale per immobile

Situazione degli atti informatizzati al 11/09/2023

**Immobile di catasto terreni****Causali di aggiornamento ed annotazioni****Informazioni riportate negli atti del catasto al 11/09/2023****Dati identificativi:** Comune di **ORSARA DI PUGLIA (G125) (FG)**Foglio **19** Particella **89****Classamento:****Redditi:** dominicale **Euro 13,54**agrario **Euro 15,23**Particella con qualità: **SEMINATIVO** di classe **4**Superficie: **6.553 m<sup>2</sup>****Ultimo atto di aggiornamento:** TABELLA DI VARIAZIONE del 08/06/2016 Pratica n. FG0246670 in atti dal 16/12/2016 TRASMISSIONE DATI AGEA AI SENSI DEL DL 3.10.2006 N. 262 (n. 11918.1/2016)**Annotazioni:** Variazione culturale eseguita ai sensi del DI 3.10.2006 n. 262, convertito con modificazioni nella legge 24.11.2006 n. 286 e successive modificazioni (anno 2016) - Eseguita a seguito di dichiarazione resa il 08/06/2016 all'Organismo Pagatore AGEA con la domanda AGEA.ADU.2016.0825158 (Scheda validazione/fascicolo prot. n. AGEA.CAA687.2016.0000869)**> Dati identificativi**Comune di **ORSARA DI PUGLIA (G125) (FG)**Foglio **19** Particella **89**

Impianto meccanografico del 01/10/1975

**Annotazione di immobile:** PASSAGGI INTERMEDI DA ESAMINARE - VARIAZIONE CULTURALE ESEGUITA AI SENSI DEL DL 3.10.2006 N. 262, CONVERTITO CON MODIFICAZIONI NELLA LEGGE 24.11.2006 N. 286 (ANNO 2007) - QUALITA' DICHIARATA O PARIFICATA A CULTURA PRESENTE NEL QUADRO TARIFFARIO DEL COMUNE**> Dati di classamento****Redditi:** dominicale **Euro 13,54**agrario **Euro 15,23**Particella con qualità: **SEMINATIVO** di classe **4**Superficie: **6.553 m<sup>2</sup>**

TABELLA DI VARIAZIONE del 08/06/2016 Pratica n. FG0246670 in atti dal 16/12/2016 TRASMISSIONE DATI AGEA AI SENSI DEL DL 3.10.2006 N. 262 (n. 11918.1/2016)

**Annotazioni:** Variazione culturale eseguita ai sensi del DI 3.10.2006 n. 262, convertito con modificazioni nella legge 24.11.2006 n. 286 e successive modificazioni (anno 2016) - Eseguita a seguito di dichiarazione resa il 08/06/2016 all'Organismo Pagatore AGEA con la domanda AGEA.ADU.2016.0825158 (Scheda validazione/fascicolo prot. n. AGEA.CAA687.2016.0000869)

> Intestazione attuale dell'immobile - totale intestati: 1

---

> 1. PELLEGRINO Leonarda  
(CF PLLLRD51R42G125O)

nata a ORSARA DI PUGLIA (FG) il 02/10/1951  
Diritto di: Proprieta' per 1000/1000 (deriva dall'atto  
1)

1. Atto del 30/10/1997 Pubblico ufficiale DOTT.  
RENATO DI BI Sede TORREMAGGIORE (FG)  
Repertorio n. 30462 - Trascrizione n. 14360.6/1997 in  
atti dal 14/10/1999

---

Visura telematica

Tributi speciali: Euro 0,90

Catasto terreni

## Visura attuale per immobile

Situazione degli atti informatizzati al 11/09/2023

**Immobile di catasto terreni****Causali di aggiornamento ed annotazioni****Informazioni riportate negli atti del catasto al 11/09/2023****Dati identificativi:** Comune di **ORSARA DI PUGLIA (G125) (FG)**  
Foglio **19** Particella **98****Classamento:**Particella divisa in **2** porzioni

Totali particella:

Redditi: dominicale **Euro 39,97**agrario **Euro 29,00**Superficie: **11.387** m<sup>2</sup>**Il reddito dominicale è stato calcolato tenendo conto delle eventuali deduzioni indicate in tabella**

Porzione	AA	AB
Reddito dominicale	Euro 26,57	Euro 13,40
Reddito agrario	Euro 13,92	Euro 15,08
Deduzioni	-	-
Superficie m <sup>2</sup>	4.900	6.487
Qualità	ULIVETO	SEMINATIVO
Classe	2	4

**Ultimo atto di aggiornamento:** TABELLA DI VARIAZIONE del 12/03/2007 Pratica n. FG0129402 in atti dal 12/03/2007 TRASMISSIONE DATI AI SENSI DEL DECRETO 262 DEL 3 OTTOBRE 2006 (n. 49223.1/2007)**Annotazioni:** VARIAZIONE CULTURALE EX D.L. N. 262/06 - QUALITA' DICHIARATA O PARIFICATA A CULTURA PRESENTE NEL QUADRO TARIFFARIO

## > Dati identificativi

Comune di **ORSARA DI PUGLIA (G125) (FG)**  
Foglio **19** Particella **98**

Impianto meccanografico del 01/10/1975

## > Dati di classamento

Particella divisa in **2** porzioni

Totali particella:

Redditi: dominicale **Euro 39,97**

agrario **Euro 29,00**

Superficie: **11.387** m<sup>2</sup>

**Il reddito dominicale è stato calcolato tenendo conto delle eventuali deduzioni indicate in tabella**

TABELLA DI VARIAZIONE del 12/03/2007 Pratica n. FG0129402 in atti dal 12/03/2007 TRASMISSIONE DATI AI SENSI DEL DECRETO 262 DEL 3 OTTOBRE 2006 (n. 49223.1/2007)

**Annotazioni:** VARIAZIONE CULTURALE EX D.L. N. 262/06 - QUALITA' DICHIARATA O PARIFICATA A CULTURA PRESENTE NEL QUADRO TARIFFARIO

Porzione	AA	AB
Reddito dominicale	Euro 26,57	Euro 13,40
Reddito agrario	Euro 13,92	Euro 15,08
Deduzioni	-	-
Superficie m <sup>2</sup>	4.900	6.487
Qualità	ULIVETO	SEMINATIVO
Classe	2	4

## > Intestazione attuale dell'immobile - totale intestati: 1

### > 1. DI BICCARI Rocchina (CF DBCRCH40E61G125J)

nata a ORSARA DI PUGLIA (FG) il 21/05/1940  
Diritto di: Proprietà per 1/1 (deriva dall'atto 1)

1. DENUNZIA (NEI PASSAGGI PER CAUSA DI MORTE) del 16/02/2009 - UU Sede FOGGIA (FG) Registrazione Volume 9990 n. 149 registrato in data 04/02/2010 - DICHIARAZ. SUCCESS. DI CALVO MARIANGELA Voltura n. 4103.1/2010 - Pratica n. FG0063974 in atti dal 04/03/2010

Visura telematica

Tributi speciali: Euro 0,90



Catasto terreni

## Visura attuale per immobile

Situazione degli atti informatizzati al 11/09/2023

**Immobile di catasto terreni****Causali di aggiornamento ed annotazioni****Informazioni riportate negli atti del catasto al 11/09/2023****Dati identificativi:** Comune di **ORSARA DI PUGLIA (G125) (FG)**Foglio **19** Particella **99****Classamento:****Redditi:** dominicale **Euro 24,39**agrario **Euro 27,44**Particella con qualità: **SEMINATIVO** di classe **4**Superficie: **11.807 m<sup>2</sup>****Ultimo atto di aggiornamento:** TABELLA DI VARIAZIONE del 08/06/2016 Pratica n. FG0246672 in atti dal 16/12/2016 TRASMISSIONE DATI AGEA AI SENSI DEL DL 3.10.2006 N. 262 (n. 11920.1/2016)**Annotazioni:** Variazione culturale eseguita ai sensi del DI 3.10.2006 n. 262, convertito con modificazioni nella legge 24.11.2006 n. 286 e successive modificazioni (anno 2016) - Eseguita a seguito di dichiarazione resa il 08/06/2016 all'Organismo Pagatore AGEA con la domanda AGEA.ADU.2016.0825158 (Scheda validazione/fascicolo prot. n. AGEA.CAA687.2016.0000869)**> Dati identificativi**Comune di **ORSARA DI PUGLIA (G125) (FG)**Foglio **19** Particella **99**

Impianto meccanografico del 01/10/1975

**Annotazione di immobile:** PASSAGGI INTERMEDI DA ESAMINARE - VARIAZIONE CULTURALE ESEGUITA AI SENSI DEL DL 3.10.2006 N. 262, CONVERTITO CON MODIFICAZIONI NELLA LEGGE 24.11.2006 N. 286 (ANNO 2007) - QUALITA' DICHIARATA O PARIFICATA A CULTURA PRESENTE NEL QUADRO TARIFFARIO DEL COMUNE**> Dati di classamento****Redditi:** dominicale **Euro 24,39**agrario **Euro 27,44**Particella con qualità: **SEMINATIVO** di classe **4**Superficie: **11.807 m<sup>2</sup>**

TABELLA DI VARIAZIONE del 08/06/2016 Pratica n. FG0246672 in atti dal 16/12/2016 TRASMISSIONE DATI AGEA AI SENSI DEL DL 3.10.2006 N. 262 (n. 11920.1/2016)

**Annotazioni:** Variazione culturale eseguita ai sensi del DI 3.10.2006 n. 262, convertito con modificazioni nella legge 24.11.2006 n. 286 e successive modificazioni (anno 2016) - Eseguita a seguito di dichiarazione resa il 08/06/2016 all'Organismo Pagatore AGEA con la domanda AGEA.ADU.2016.0825158 (Scheda validazione/fascicolo prot. n. AGEA.CAA687.2016.0000869)

> Intestazione attuale dell'immobile - totale intestati: 1

---

> 1. CERICOLA Rocco  
(CF CRCRCC79C02D643M)

nato a FOGGIA (FG) il 02/03/1979

Diritto di: Proprieta' per 1/1 in regime di  
separazione dei beni (deriva dall'atto 1)

1. Atto del 30/05/2023 Pubblico ufficiale DI BIASE  
FEDERICO Sede LESINA (FG) Repertorio n. 4251 -  
DONAZIONE ACCETTATA Nota presentata con  
Modello Unico n. 12433.1/2023 Reparto PI di FOGGIA  
in atti dal 27/06/2023

---

Visura telematica

Tributi speciali: Euro 0,90

Catasto terreni  
**Visura attuale per immobile**  
Situazione degli atti informatizzati al 11/09/2023



Immobile di catasto terreni



Causali di aggiornamento ed annotazioni

**Informazioni riportate negli atti del catasto al 11/09/2023**

**Dati identificativi:** Comune di **ORSARA DI PUGLIA (G125) (FG)**  
Foglio **19** Particella **100**

**Classamento:**

**Redditi:** dominicale **Euro 12,59**  
agrario **Euro 14,16**

Particella con qualità: **SEMINATIVO** di classe **4**  
Superficie: **6.092 m<sup>2</sup>**

**Ultimo atto di aggiornamento:** TABELLA DI VARIAZIONE del 08/06/2016 Pratica n. FG0246673 in atti dal 16/12/2016 TRASMISSIONE DATI AGEA AI SENSI DEL DL 3.10.2006 N. 262 (n. 11921.1/2016)

**Annotazioni:** Variazione colturale eseguita ai sensi del DI 3.10.2006 n. 262, convertito con modificazioni nella legge 24.11.2006 n. 286 e successive modificazioni (anno 2016) - Eseguita a seguito di dichiarazione resa il 08/06/2016 all'Organismo Pagatore AGEA con la domanda AGEA.ADU.2016.0825158 (Scheda validazione/fascicolo prot. n. AGEA.CAA687.2016.0000869)

> **Dati identificativi**

Comune di **ORSARA DI PUGLIA (G125) (FG)**  
Foglio **19** Particella **100**

Impianto meccanografico del 01/10/1975

> **Dati di classamento**

**Redditi:** dominicale **Euro 12,59**  
agrario **Euro 14,16**  
Particella con qualità: **SEMINATIVO** di classe **4**  
Superficie: **6.092 m<sup>2</sup>**

TABELLA DI VARIAZIONE del 08/06/2016 Pratica n. FG0246673 in atti dal 16/12/2016 TRASMISSIONE DATI AGEA AI SENSI DEL DL 3.10.2006 N. 262 (n. 11921.1/2016)

**Annotazioni:** Variazione colturale eseguita ai sensi del DI 3.10.2006 n. 262, convertito con modificazioni nella legge 24.11.2006 n. 286 e successive modificazioni (anno 2016) - Eseguita a seguito di dichiarazione resa il 08/06/2016 all'Organismo Pagatore AGEA con la domanda AGEA.ADU.2016.0825158 (Scheda validazione/fascicolo prot. n. AGEA.CAA687.2016.0000869)

> Intestazione attuale dell'immobile - totale intestati: 1

---

> 1. CERICOLA Rocco  
(CF CRCRCC79C02D643M)  
nato a FOGGIA (FG) il 02/03/1979  
Diritto di: Proprieta' per 1/1 (deriva dall'atto 1)

1. Atto del 24/05/2017 Pubblico ufficiale DI BIASE  
RENATO Sede TORREMAGGIORE (FG) Repertorio n.  
49686 - DONAZIONE ACCETTATA \*\*\*POSSESSO AD  
USUCAPIONEM Nota presentata con Modello Unico n.  
10145.1/2017 Reparto PI di FOGGIA in atti dal  
21/06/2017

---

Visura telematica

Tributi speciali: Euro 0,90

Catasto terreni  
**Visura attuale per immobile**  
Situazione degli atti informatizzati al 11/09/2023



Immobile di catasto terreni



Causali di aggiornamento ed annotazioni

**Informazioni riportate negli atti del catasto al 11/09/2023**

**Dati identificativi:** Comune di **ORSARA DI PUGLIA (G125) (FG)**  
Foglio **19** Particella **101**

**Classamento:**

**Redditi:** dominicale **Euro 8,81**  
agrario **Euro 9,91**

Particella con qualità: **SEMINATIVO** di classe **4**  
Superficie: **4.266 m<sup>2</sup>**

**Ultimo atto di aggiornamento:** TABELLA DI VARIAZIONE del 08/06/2016 Pratica n. FG0246674 in atti dal 16/12/2016 TRASMISSIONE DATI AGEA AI SENSI DEL DL 3.10.2006 N. 262 (n. 11922.1/2016)

**Annotazioni:** Variazione colturale eseguita ai sensi del DI 3.10.2006 n. 262, convertito con modificazioni nella legge 24.11.2006 n. 286 e successive modificazioni (anno 2016) - Eseguita a seguito di dichiarazione resa il 08/06/2016 all'Organismo Pagatore AGEA con la domanda AGEA.ADU.2016.0825158 (Scheda validazione/fascicolo prot. n. AGEA.CAA687.2016.0000869)

> **Dati identificativi**

Comune di **ORSARA DI PUGLIA (G125) (FG)**  
Foglio **19** Particella **101**

Impianto meccanografico del 01/10/1975

> **Dati di classamento**

**Redditi:** dominicale **Euro 8,81**  
agrario **Euro 9,91**  
Particella con qualità: **SEMINATIVO** di classe **4**  
Superficie: **4.266 m<sup>2</sup>**

TABELLA DI VARIAZIONE del 08/06/2016 Pratica n. FG0246674 in atti dal 16/12/2016 TRASMISSIONE DATI AGEA AI SENSI DEL DL 3.10.2006 N. 262 (n. 11922.1/2016)

**Annotazioni:** Variazione colturale eseguita ai sensi del DI 3.10.2006 n. 262, convertito con modificazioni nella legge 24.11.2006 n. 286 e successive modificazioni (anno 2016) - Eseguita a seguito di dichiarazione resa il 08/06/2016 all'Organismo Pagatore AGEA con la domanda AGEA.ADU.2016.0825158 (Scheda validazione/fascicolo prot. n. AGEA.CAA687.2016.0000869)

> Intestazione attuale dell'immobile - totale intestati: 1

---

> 1. CERICOLA Rocco  
(CF CRCRCC79C02D643M)

nato a FOGGIA (FG) il 02/03/1979

Diritto di: Proprietà per 1/1 in regime di  
separazione dei beni (deriva dall'atto 1)

1. Atto del 30/05/2023 Pubblico ufficiale DI BIASE  
FEDERICO Sede LESINA (FG) Repertorio n. 4251 -  
DONAZIONE ACCETTATA Nota presentata con  
Modello Unico n. 12433.1/2023 Reparto PI di FOGGIA  
in atti dal 27/06/2023

---

Visura telematica

Tributi speciali: Euro 0,90

Catasto terreni  
**Visura attuale per immobile**  
Situazione degli atti informatizzati al 11/09/2023



**Immobile di catasto terreni**



**Causali di aggiornamento ed annotazioni**

---

**Informazioni riportate negli atti del catasto al 11/09/2023**

**Dati identificativi:** Comune di **ORSARA DI PUGLIA (G125) (FG)**  
Foglio **19** Particella **107**

**Classamento:**

**Redditi:** dominicale **Euro 90,06 Lire 174.376**  
          agrario **Euro 101,31 Lire 196.173**

Particella con qualità: **SEMINATIVO** di classe **4**

Superficie: **43.594 m<sup>2</sup>**

**Ultimo atto di aggiornamento:** Impianto meccanografico del 01/10/1975

---

**> Dati identificativi**

Comune di **ORSARA DI PUGLIA (G125) (FG)**  
Foglio **19** Particella **107**  
Partita: **9342**

Impianto meccanografico del 01/10/1975

---

**> Dati di classamento**

**Redditi:** dominicale **Euro 90,06 Lire 174.376**  
          agrario **Euro 101,31 Lire 196.173**  
Particella con qualità: **SEMINATIVO** di classe **4**  
Superficie: **43.594 m<sup>2</sup>**

Impianto meccanografico del 01/10/1975

---

› Intestazione attuale dell'immobile - totale intestati: 2

---

› 1. COTUGNO Domenico  
(CF CTGDNC46C07G125S)

nato a ORSARA DI PUGLIA (FG) il 07/03/1946  
Diritto di: Proprieta' per 1/2 (deriva dall'atto 1)

1. VOLTURA D'UFFICIO del 12/04/2000 Pubblico  
ufficiale DI BIASE RENATO Sede TORREMAGGIORE  
(FG) Repertorio n. 34755 - CANC. PASS. INT. DA  
ESAM. TRASC.6113/00 Voltura n. 28454.1/2006 -  
Pratica n. FG0203988 in atti dal 12/10/2006

› 2. COTUGNO Michele  
(CF CTGMHL41P27G125C)

nato a ORSARA DI PUGLIA (FG) il 27/09/1941  
Diritto di: Proprieta' per 1/2 (deriva dall'atto 1)

---

Visura telematica

Tributi speciali: Euro 0,90



Catasto terreni  
**Visura attuale per immobile**  
Situazione degli atti informatizzati al 11/09/2023



Immobile di catasto terreni



Causali di aggiornamento ed annotazioni

Informazioni riportate negli atti del catasto al 11/09/2023

**Dati identificativi:** Comune di **ORSARA DI PUGLIA (G125) (FG)**  
Foglio **19** Particella **116**

**Classamento:**

**Redditi:** dominicale **Euro 25,50 Lire 49.380**  
agrario **Euro 28,69 Lire 55.553**

Particella con qualità: **SEMINATIVO** di classe **4**

Superficie: **12.345 m<sup>2</sup>**

**Ultimo atto di aggiornamento:** Impianto meccanografico del 01/10/1975

> **Dati identificativi**

Comune di **ORSARA DI PUGLIA (G125) (FG)**  
Foglio **19** Particella **116**  
Partita: **4278**

Impianto meccanografico del 01/10/1975

> **Dati di classamento**

**Redditi:** dominicale **Euro 25,50 Lire 49.380**  
agrario **Euro 28,69 Lire 55.553**  
Particella con qualità: **SEMINATIVO** di classe **4**  
Superficie: **12.345 m<sup>2</sup>**

Impianto meccanografico del 01/10/1975

> **Intestazione attuale dell'immobile - totale intestati: 1**

> **1. CERICOLA Anna**  
**(CF CRCNNA54B64G125J)**  
nata a ORSARA DI PUGLIA (FG) il 24/02/1954  
Diritto di: Proprieta' per 1000/1000 (deriva dall'atto  
1)

1. Atto del 07/02/1981 Pubblico ufficiale SABUZI  
GIULIANI Sede TROIA (FG) Repertorio n. 13385 Sede  
FOGGIA (FG) Registrazione n. 883 registrato in data  
20/02/1981 - n. 4832.1/1981 in atti dal 11/10/1989



Direzione Provinciale di Foggia  
Ufficio Provinciale - Territorio  
Servizi Catastali

Data: 11/09/2023  
Ora: 12:38:54  
Numero Pratica: T176530/2023  
Pag: 2 - Fine

*Tributi speciali: Euro 0,90*

Catasto terreni

## Visura attuale per immobile

Situazione degli atti informatizzati al 11/09/2023

**Immobile di catasto terreni****Causali di aggiornamento ed annotazioni****Informazioni riportate negli atti del catasto al 11/09/2023****Dati identificativi:** Comune di **ORSARA DI PUGLIA (G125) (FG)**  
Foglio **19** Particella **118****Classamento:**Particella divisa in **2** porzioni

Totali particella:

Redditi: dominicale **Euro 50,91**agrario **Euro 31,74**Superficie: **12.470** m<sup>2</sup>**Il reddito dominicale è stato calcolato tenendo conto delle eventuali deduzioni indicate in tabella**

Porzione	AA	AB
Reddito dominicale	Euro 50,43	Euro 0,48
Reddito agrario	Euro 31,52	Euro 0,22
Deduzioni	-	-
Superficie m <sup>2</sup>	12.206	264
Qualità	SEMINATIVO	PASCOLO
Classe	3	2

**Ultimo atto di aggiornamento:** TABELLA DI VARIAZIONE del 15/12/2011 Pratica n. FG0374574 in atti dal 15/12/2011 TRASMISSIONE DATI AGEA AI SENSI DEL DL 3.10.2006 N.262 (n. 31291.1/2011)**Annotazioni:** VARIAZIONE CULTURALE ESEGUITA AI SENSI DEL DL 3.10.2006 N. 262, CONVERTITO CON MODIFICAZIONI NELLA LEGGE 24.11.2006 N. 286 E SUCCESSIVE MODIFICAZIONI (ANNO 2011)

> **Dati identificativi**

Comune di **ORSARA DI PUGLIA (G125) (FG)**  
Foglio **19** Particella **118**

Impianto meccanografico del 01/10/1975  
**Annotazione di immobile:** PASSAGGI INTERMEDI  
DA ESAMINARE

> **Dati di classamento**

Particella divisa in **2** porzioni  
Totali particella:  
Redditi: dominicale **Euro 50,91**  
agrario **Euro 31,74**

Superficie: **12.470 m<sup>2</sup>**

**Il reddito dominicale è stato calcolato tenendo  
conto delle eventuali deduzioni indicate in  
tabella**

TABELLA DI VARIAZIONE del 15/12/2011 Pratica n.  
FG0374574 in atti dal 15/12/2011 TRASMISSIONE  
DATI AGEA AI SENSI DEL DL 3.10.2006 N.262 (n.  
31291.1/2011)

**Annotazioni:** VARIAZIONE CULTURALE ESEGUITA  
AI SENSI DEL DL 3.10.2006 N. 262, CONVERTITO  
CON MODIFICAZIONI NELLA LEGGE 24.11.2006 N.  
286 E SUCCESSIVE MODIFICAZIONI (ANNO 2011)

Porzione	AA	AB
Reddito dominicale	Euro 50,43	Euro 0,48
Reddito agrario	Euro 31,52	Euro 0,22
Deduzioni	-	-
Superficie m <sup>2</sup>	12.206	264
Qualità	SEMINATIVO	PASCOLO
Classe	3	2

➤ **Intestazione attuale dell'immobile - totale intestati: 2**

---

➤ **1. PELOSI Michele  
(CF PLSMHL51A20G125B)**

nato a ORSARA DI PUGLIA (FG) il 20/01/1951  
Diritto di: Proprieta' per 1/2 (deriva dall'atto 1)

1. RETTIFICA DI INTESTAZIONE ALL'ATTUALITA' del  
30/04/1999 - RETT. DATI ANAGRAFICI-PC.83647/2012  
Voltura n. 7216.1/2012 - Pratica n. FG0099659 in atti  
dal 18/04/2012

➤ **2. PELOSI Pietro (CF PLSPTR41B02G125E)**

nato a ORSARA DI PUGLIA (FG) il 02/02/1941  
Diritto di: Proprieta' per 1/2 (deriva dall'atto 1)

---

*Visura telematica*

*Tributi speciali: Euro 0,90*

Catasto terreni

## Visura attuale per immobile

Situazione degli atti informatizzati al 11/09/2023

**Immobile di catasto terreni****Causali di aggiornamento ed annotazioni****Informazioni riportate negli atti del catasto al 11/09/2023****Dati identificativi:** Comune di **ORSARA DI PUGLIA (G125) (FG)**  
Foglio **19** Particella **119****Classamento:**Particella divisa in **2** porzioni

Totali particella:

Redditi: dominicale **Euro 109,32**agrario **Euro 68,17**Superficie: **26.752** m<sup>2</sup>**Il reddito dominicale è stato calcolato tenendo conto delle eventuali deduzioni indicate in tabella**

Porzione	AA	AB
Reddito dominicale	Euro 108,38	Euro 0,94
Reddito agrario	Euro 67,74	Euro 0,43
Deduzioni	-	-
Superficie m <sup>2</sup>	26.231	521
Qualità	SEMINATIVO	PASCOLO
Classe	3	2

**Ultimo atto di aggiornamento:** TABELLA DI VARIAZIONE del 15/12/2011 Pratica n. FG0374575 in atti dal 15/12/2011 TRASMISSIONE DATI AGEA AI SENSI DEL DL 3.10.2006 N.262 (n. 31292.1/2011)**Annotazioni:** VARIAZIONE CULTURALE ESEGUITA AI SENSI DEL DL 3.10.2006 N. 262, CONVERTITO CON MODIFICAZIONI NELLA LEGGE 24.11.2006 N. 286 E SUCCESSIVE MODIFICAZIONI (ANNO 2011)

> **Dati identificativi**

Comune di **ORSARA DI PUGLIA (G125) (FG)**  
Foglio **19** Particella **119**

Impianto meccanografico del 01/10/1975

> **Dati di classamento**

Particella divisa in **2** porzioni

Totali particella:

Redditi: dominicale **Euro 109,32**

agrario **Euro 68,17**

Superficie: **26.752 m<sup>2</sup>**

**Il reddito dominicale è stato calcolato tenendo conto delle eventuali deduzioni indicate in tabella**

TABELLA DI VARIAZIONE del 15/12/2011 Pratica n. FG0374575 in atti dal 15/12/2011 TRASMISSIONE DATI AGEA AI SENSI DEL DL 3.10.2006 N.262 (n. 31292.1/2011)

**Annotazioni:** VARIAZIONE CULTURALE ESEGUITA AI SENSI DEL DL 3.10.2006 N. 262, CONVERTITO CON MODIFICAZIONI NELLA LEGGE 24.11.2006 N. 286 E SUCCESSIVE MODIFICAZIONI (ANNO 2011)

Porzione	AA	AB
Reddito dominicale	Euro 108,38	Euro 0,94
Reddito agrario	Euro 67,74	Euro 0,43
Deduzioni	-	-
Superficie m <sup>2</sup>	26.231	521
Qualità	SEMINATIVO	PASCOLO
Classe	3	2

➤ **Intestazione attuale dell'immobile - totale intestati: 4**

---

➤ **1. PELOSO Barbara Christine  
(CF PLSBBR55S43Z112M)**

nata in GERMANIA (EE) il 03/11/1955  
Diritto di: Proprieta' per 3/6 (deriva dall'atto 1)

1. SUCCESSIONE EX LEGE di PELOSO DOMENICO  
del 03/02/2021 Sede FOGGIA (FG) Registrazione  
Volume 88888 n. 286194 registrato in data 29/06/2022 -  
Trascrizione n. 14412.1/2022 Reparto PI di FOGGIA in  
atti dal 21/07/2022

➤ **2. PELOSO Claudio Giuseppe  
(CF PLSCDG76H04Z112R)**

nato in GERMANIA (EE) il 04/06/1976  
Diritto di: Proprieta' per 1/6 (deriva dall'atto 1)

➤ **3. PELOSO Laura (CF PLSLRA79E42Z112Q)**

nata in GERMANIA (EE) il 02/05/1979  
Diritto di: Proprieta' per 1/6 (deriva dall'atto 1)

➤ **4. PELOSO Linda (CF PLSLND85E44Z112H)**

nata in GERMANIA (EE) il 04/05/1985  
Diritto di: Proprieta' per 1/6 (deriva dall'atto 1)

---

*Visura telematica*

*Tributi speciali: Euro 0,90*



Catasto terreni  
**Visura attuale per immobile**  
Situazione degli atti informatizzati al 11/09/2023



Immobile di catasto terreni



Causali di aggiornamento ed annotazioni

Informazioni riportate negli atti del catasto al 11/09/2023

**Dati identificativi:** Comune di **ORSARA DI PUGLIA (G125) (FG)**  
Foglio **19** Particella **122**

**Classamento:**

**Redditi:** dominicale **Euro 24,15 Lire 46.760**  
agrario **Euro 11,04 Lire 21.376**

Particella con qualità: **PASCOLO** di classe **2**

Superficie: **13.360 m²**

**Ultimo atto di aggiornamento:** Impianto meccanografico del 01/10/1975

> **Dati identificativi**

Comune di **ORSARA DI PUGLIA (G125) (FG)**  
Foglio **19** Particella **122**  
Partita: **8166**

Impianto meccanografico del 01/10/1975

> **Dati di classamento**

**Redditi:** dominicale **Euro 24,15 Lire 46.760**  
agrario **Euro 11,04 Lire 21.376**

Particella con qualità: **PASCOLO** di classe **2**

Superficie: **13.360 m²**

Impianto meccanografico del 01/10/1975

> **Intestazione attuale dell'immobile - totale intestati: 1**

> **1. PELOSO Paolo (CF PLSPLA68E25G125J)**  
nato a ORSARA DI PUGLIA (FG) il 25/05/1968  
Diritto di: Proprietà per 1/1 (deriva dall'atto 1)

1. TESTAMENTO OLOGRAFO del 05/10/2014  
Pubblico ufficiale ROCCO DI TARANTO Sede TROIA  
(FG) Repertorio n. 16668 - UU Sede FOGGIA (FG)  
Registrazione Volume 9990 n. 1198 registrato in data  
24/09/2015 - SUCCESSIONE TESTATA DI PELOSO  
PIETRO Voltura n. 18277.9/2015 - Pratica n.  
FG0241812 in atti dal 24/11/2015



Direzione Provinciale di Foggia  
Ufficio Provinciale - Territorio  
Servizi Catastali

Data: 11/09/2023  
Ora: 12:50:02  
Numero Pratica: T183688/2023  
Pag: 2 - Fine

*Visura telematica*

*Tributi speciali: Euro 0,90*

Catasto terreni  
**Visura attuale per immobile**  
Situazione degli atti informatizzati al 11/09/2023



Immobile di catasto terreni



Causali di aggiornamento ed annotazioni

**Informazioni riportate negli atti del catasto al 11/09/2023**

**Dati identificativi:** Comune di **ORSARA DI PUGLIA (G125) (FG)**  
Foglio **19** Particella **128**

**Classamento:**

Particella divisa in **2** porzioni

Totali particella:

Redditi: dominicale **Euro 7,53**

agrario **Euro 4,21**

Superficie: **2.760 m<sup>2</sup>**

**Il reddito dominicale è stato calcolato tenendo conto delle eventuali deduzioni indicate in tabella**

Porzione	AA	AB
Reddito dominicale	Euro 3,01	Euro 4,52
Reddito agrario	Euro 1,38	Euro 2,83
Deduzioni	-	-
Superficie m <sup>2</sup>	1.665	1.095
Qualità	PASCOLO	SEMINATIVO
Classe	2	3

**Ultimo atto di aggiornamento:** TABELLA DI VARIAZIONE del 29/05/2020 Pratica n. FG0144566 in atti dal 23/11/2020 TRASMISSIONE DATI AGEA AI SENSI DEL DL 3.10.2006 N. 262 (n. 24854.1/2020)

**Annotazioni:** Variazione colturale eseguita ai sensi del DI 3.10.2006 n. 262, convertito con modificazioni nella legge 24.11.2006 n. 286 e successive modificazioni (anno 2020) - Eseguita a seguito di dichiarazione resa il 29/05/2020 all'Organismo Pagatore AGEA con la domanda AGEA.ADU.2020.0179352 (Scheda validazione/fascicolo prot. n. AGEA.CAA687.2020.0000366)

## > Dati identificativi

Comune di **ORSARA DI PUGLIA (G125) (FG)**  
Foglio **19** Particella **128**

Impianto meccanografico del 01/10/1975

## > Dati di classamento

Particella divisa in **2** porzioni

Totali particella:

Redditi: dominicale **Euro 7,53**

agrario **Euro 4,21**

Superficie: **2.760 m<sup>2</sup>**

**Il reddito dominicale è stato calcolato tenendo conto delle eventuali deduzioni indicate in tabella**

Porzione	AA	AB
Reddito dominicale	Euro 3,01	Euro 4,52
Reddito agrario	Euro 1,38	Euro 2,83
Deduzioni	-	-
Superficie m <sup>2</sup>	1.665	1.095
Qualità	PASCOLO	SEMINATIVO
Classe	2	3

TABELLA DI VARIAZIONE del 29/05/2020 Pratica n. FG0144566 in atti dal 23/11/2020 TRASMISSIONE DATI AGEA AI SENSI DEL DL 3.10.2006 N. 262 (n. 24854.1/2020)

**Annotazioni:** Variazione colturale eseguita ai sensi del DL 3.10.2006 n. 262, convertito con modificazioni nella legge 24.11.2006 n. 286 e successive modificazioni (anno 2020) - Eseguita a seguito di dichiarazione resa il 29/05/2020 all'Organismo Pagatore AGEA con la domanda AGEA.ADU.2020.0179352 (Scheda validazione/fascicolo prot. n. AGEA.CAA687.2020.0000366)

› Intestazione attuale dell'immobile - totale intestati: 2

---

› 1. CERICOLA Donato  
(CF CRC DNT50E05G125V)

nato a ORSARA DI PUGLIA (FG) il 05/05/1950  
Diritto di: Proprieta' per 3/4 (deriva dall'atto 1)

1. DENUNZIA (NEI PASSAGGI PER CAUSA DI MORTE) del 05/12/2017 Pubblico ufficiale CERICOLA Sede ORSARA DI PUGLIA (FG) - UU Sede FOGGIA (FG) Registrazione Volume 9990 n. 393 registrato in data 24/04/2018 - SUCC TESTAM DI CERICOLA MICHELANTONIO Voltura n. 7388.6/2018 - Pratica n. FG0068883 in atti dal 11/05/2018

› 2. CERICOLA Maria  
(CF CRC MRA70R41D643B)

nata a FOGGIA (FG) il 01/10/1970  
Diritto di: Proprieta' per 1/4 (deriva dall'atto 2)

2. SUCCESSIONE EX LEGE di CERICOLA ANTONIO del 12/02/2020 Sede FOGGIA (FG) Registrazione Volume 88888 n. 164284 registrato in data 05/06/2020 - Trascrizione n. 7425.3/2020 Reparto PI di FOGGIA in atti dal 16/06/2020

---

Visura telematica

Tributi speciali: Euro 0,90

Catasto terreni  
**Visura attuale per immobile**  
Situazione degli atti informatizzati al 11/09/2023



Immobile di catasto terreni



Causali di aggiornamento ed annotazioni

**Informazioni riportate negli atti del catasto al 11/09/2023**

**Dati identificativi:** Comune di **ORSARA DI PUGLIA (G125) (FG)**  
Foglio **19** Particella **131**

**Classamento:**

Particella divisa in **2** porzioni

Totali particella:

Redditi: dominicale **Euro 26,68**

agrario **Euro 12,89**

Superficie: **13.473** m<sup>2</sup>

**Il reddito dominicale è stato calcolato tenendo conto delle eventuali deduzioni indicate in tabella**

Porzione	AA	AB
Reddito dominicale	Euro 4,13	Euro 22,55
Reddito agrario	Euro 2,58	Euro 10,31
Deduzioni	-	-
Superficie m <sup>2</sup>	1.000	12.473
Qualità	SEMINATIVO	PASCOLO
Classe	3	2

**Ultimo atto di aggiornamento:** TABELLA DI VARIAZIONE del 12/03/2007 Pratica n. FG0129405 in atti dal 12/03/2007 TRASMISSIONE DATI AI SENSI DEL DECRETO 262 DEL 3 OTTOBRE 2006 (n. 49225.1/2007)

› **Dati identificativi**

Comune di **ORSARA DI PUGLIA (G125) (FG)**  
Foglio **19** Particella **131**

Impianto meccanografico del 01/10/1975

**Annotazione di immobile:** PASSAGGI INTERMEDI DA ESAMINARE - VARIAZIONE CULTURALE EX D.L. N. 262/06 - QUALITA` DICHIARATA O PARIFICATA A CULTURA PRESENTE NEL QUADRO TARIFFARIO

#### > Dati di classamento

Particella divisa in 2 porzioni

Totali particella:

Redditi: dominicale **Euro 26,68**

agrario **Euro 12,89**

Superficie: **13.473 m<sup>2</sup>**

**Il reddito dominicale è stato calcolato tenendo conto delle eventuali deduzioni indicate in tabella**

Porzione	AA	AB
Reddito dominicale	Euro 4,13	Euro 22,55
Reddito agrario	Euro 2,58	Euro 10,31
Deduzioni	-	-
Superficie m <sup>2</sup>	1.000	12.473
Qualità	SEMINATIVO	PASCOLO
Classe	3	2

TABELLA DI VARIAZIONE del 12/03/2007 Pratica n. FG0129405 in atti dal 12/03/2007 TRASMISSIONE DATI AI SENSI DEL DECRETO 262 DEL 3 OTTOBRE 2006 (n. 49225.1/2007)

---

#### > Intestazione attuale dell'immobile - totale intestati: 2

##### > 1. PELOSI Michele (CF PLSMHL51A20G125B)

nato a ORSARA DI PUGLIA (FG) il 20/01/1951  
Diritto di: Proprieta' per 1/2 (deriva dall'atto 1)

1. RETTIFICA DI INTESTAZIONE ALL'ATTUALITA' del 30/04/1999 - RETT. DATI ANAGRAFICI-PC.83647/2012 Voltura n. 7216.1/2012 - Pratica n. FG0099659 in atti dal 18/04/2012

##### > 2. PELOSI Pietro (CF PLSPTR41B02G125E)

nato a ORSARA DI PUGLIA (FG) il 02/02/1941  
Diritto di: Proprieta' per 1/2 (deriva dall'atto 1)

---

Visura telematica

Tributi speciali: Euro 0,90

Catasto terreni  
**Visura attuale per immobile**  
Situazione degli atti informatizzati al 11/09/2023



Immobile di catasto terreni



Causali di aggiornamento ed annotazioni

Informazioni riportate negli atti del catasto al 11/09/2023

**Dati identificativi:** Comune di **ORSARA DI PUGLIA (G125) (FG)**  
Foglio **19** Particella **132**

**Classamento:**

**Redditi:** dominicale **Euro 15,00 Lire 29.043**  
agrario **Euro 6,86 Lire 13.277**

Particella con qualità: **PASCOLO** di classe **2**

Superficie: **8.298 m<sup>2</sup>**

**Ultimo atto di aggiornamento:** ISTRUMENTO (ATTO PUBBLICO) del 29/04/1999 in atti dal 03/06/1999 (n. 3664.6/1999)

> **Dati identificativi**

Comune di **ORSARA DI PUGLIA (G125) (FG)**  
Foglio **19** Particella **132**  
Partita: **15162**

Impianto meccanografico del 01/10/1975  
**Annotazione di immobile:** PASSAGGI INTERMEDI  
DA ESAMINARE

> **Dati di classamento**

**Redditi:** dominicale **Euro 15,00 Lire 29.043**  
agrario **Euro 6,86 Lire 13.277**

Particella con qualità: **PASCOLO** di classe **2**

Superficie: **8.298 m<sup>2</sup>**

Impianto meccanografico del 01/10/1975

> **Altre variazioni**

ISTRUMENTO (ATTO PUBBLICO) del 29/04/1999 in  
atti dal 03/06/1999 (n. 3664.6/1999)



➤ **Intestazione attuale dell'immobile - totale intestati: 7**

---

➤ **1. PELOSI Michele  
(CF PLSMHL51A20G125B)**

nato a ORSARA DI PUGLIA (FG) il 20/01/1951  
Diritto di: Proprieta' per 1/4 (deriva dall'atto 1)

1. TESTAMENTO OLOGRAFO del 05/10/2014  
Pubblico ufficiale ROCCO DI TARANTO Sede TROIA  
(FG) Repertorio n. 16668 - UU Sede FOGGIA (FG)  
Registrazione Volume 9990 n. 1198 registrato in data  
24/09/2015 - SUCCESSIONE TESTATA DI PELOSO  
PIETRO Voltura n. 18277.5/2015 - Pratica n.  
FG0241812 in atti dal 24/11/2015

➤ **2. PELOSI Pietro (CF PLSPTR41B02G125E)**

nato a ORSARA DI PUGLIA (FG) il 02/02/1941  
Diritto di: Proprieta' per 1/4 (deriva dall'atto 1)

➤ **3. PELOSO Giuseppe  
(CF PLSGPP61R06G125G)**

nato a ORSARA DI PUGLIA (FG) il 06/10/1961  
Diritto di: Proprieta' per 1/4 (deriva dall'atto 1)

➤ **4. PELOSO Barbara Christine  
(CF PLSBBR55S43Z112M)**

nata in GERMANIA (EE) il 03/11/1955  
Diritto di: Proprieta' per 3/24 (deriva dall'atto 2)

2. SUCCESSIONE EX LEGE di PELOSO DOMENICO  
del 03/02/2021 Sede FOGGIA (FG) Registrazione  
Volume 88888 n. 286194 registrato in data 29/06/2022 -  
Trascrizione n. 14412.3/2022 Reparto PI di FOGGIA in  
atti dal 21/07/2022

➤ **5. PELOSO Claudio Giuseppe  
(CF PLSCDG76H04Z112R)**

nato in GERMANIA (EE) il 04/06/1976  
Diritto di: Proprieta' per 1/24 (deriva dall'atto 2)

➤ **6. PELOSO Laura (CF PLSLRA79E42Z112Q)**

nata in GERMANIA (EE) il 02/05/1979  
Diritto di: Proprieta' per 1/24 (deriva dall'atto 2)

➤ **7. PELOSO Linda (CF PLSLND85E44Z112H)**

nata in GERMANIA (EE) il 04/05/1985  
Diritto di: Proprieta' per 1/24 (deriva dall'atto 2)

---

Visura telematica

Tributi speciali: Euro 0,90

Catasto terreni  
**Visura attuale per immobile**  
Situazione degli atti informatizzati al 11/09/2023



Immobile di catasto terreni



Causali di aggiornamento ed annotazioni

Informazioni riportate negli atti del catasto al 11/09/2023

**Dati identificativi:** Comune di **ORSARA DI PUGLIA (G125) (FG)**

Foglio **19** Particella **156**

**Classamento:**

**Redditi:** dominicale **Euro 23,27 Lire 45.060**

agrario **Euro 26,18 Lire 50.693**

Particella con qualità: **SEMINATIVO** di classe **4**

Superficie: **11.265 m<sup>2</sup>**

**Ultimo atto di aggiornamento:** FRAZIONAMENTO in atti dal 20/08/1985 (n. 383)

> **Dati identificativi**

Comune di **ORSARA DI PUGLIA (G125) (FG)**

Foglio **19** Particella **156**

Partita: **565**

FRAZIONAMENTO in atti dal 20/08/1985 (n. 383)

> **Dati di classamento**

**Redditi:** dominicale **Euro 23,27 Lire 45.060**

agrario **Euro 26,18 Lire 50.693**

Particella con qualità: **SEMINATIVO** di classe **4**

Superficie: **11.265 m<sup>2</sup>**

FRAZIONAMENTO in atti dal 20/08/1985 (n. 383)

> **Intestazione attuale dell'immobile - totale intestati: 1**

> **1. CERICOLA Donato  
(CF CRCDNT50E05G125V)**

nato a ORSARA DI PUGLIA (FG) il 05/05/1950

Diritto di: Proprieta' per 1/1 (deriva dall'atto 1)

1. VOLTURA D'UFFICIO del 19/11/1990 - RETT. DATI  
ANAGRAFICI-PC.23150/2017 Voltura n. 2440.1/2017 -  
Pratica n. FG0025042 in atti dal 14/02/2017

Visura telematica

Tributi speciali: Euro 0,90

Catasto terreni

## Visura attuale per immobile

Situazione degli atti informatizzati al 11/09/2023

**Immobile di catasto terreni****Causali di aggiornamento ed annotazioni****Informazioni riportate negli atti del catasto al 11/09/2023****Dati identificativi:** Comune di **ORSARA DI PUGLIA (G125) (FG)**  
Foglio **19** Particella **188****Classamento:**Particella divisa in **2** porzioni

Totali particella:

Redditi: dominicale **Euro 35,42**agrario **Euro 18,27**Superficie: **15.730** m<sup>2</sup>**Il reddito dominicale è stato calcolato tenendo conto delle eventuali deduzioni indicate in tabella**

Porzione	AA	AB
Reddito dominicale	Euro 12,42	Euro 23,00
Reddito agrario	Euro 7,76	Euro 10,51
Deduzioni	-	-
Superficie m <sup>2</sup>	3.006	12.724
Qualità	SEMINATIVO	PASCOLO
Classe	3	2

**Ultimo atto di aggiornamento:** TABELLA DI VARIAZIONE del 12/03/2007 Pratica n. FG0129418 in atti dal 12/03/2007 TRASMISSIONE DATI AI SENSI DEL DECRETO 262 DEL 3 OTTOBRE 2006 (n. 49236.1/2007)**Annotazioni:** VARIAZIONE CULTURALE EX D.L. N. 262/06 - QUALITA' DICHIARATA O PARIFICATA A CULTURA PRESENTE NEL QUADRO TARIFFARIO

### > Dati identificativi

Comune di **ORSARA DI PUGLIA (G125) (FG)**  
Foglio **19** Particella **188**

FRAZIONAMENTO del 18/05/2004 Pratica n.  
FG0119726 in atti dal 18/05/2004 (n. 119726.1/2004)

### > Dati di classamento

Particella divisa in **2** porzioni

Totali particella:

Redditi: dominicale **Euro 35,42**

agrario **Euro 18,27**

Superficie: **15.730 m<sup>2</sup>**

**Il reddito dominicale è stato calcolato tenendo conto delle eventuali deduzioni indicate in tabella**

TABELLA DI VARIAZIONE del 12/03/2007 Pratica n.  
FG0129418 in atti dal 12/03/2007 TRASMISSIONE  
DATI AI SENSI DEL DECRETO 262 DEL 3 OTTOBRE  
2006 (n. 49236.1/2007)

**Annotazioni:** VARIAZIONE CULTURALE EX D.L. N.  
262/06 - QUALITA' DICHIARATA O PARIFICATA A  
CULTURA PRESENTE NEL QUADRO TARIFFARIO

Porzione	AA	AB
Reddito dominicale	Euro 12,42	Euro 23,00
Reddito agrario	Euro 7,76	Euro 10,51
Deduzioni	-	-
Superficie m <sup>2</sup>	3.006	12.724
Qualità	SEMINATIVO	PASCOLO
Classe	3	2

### > Intestazione attuale dell'immobile - totale intestati: 1

#### > 1. PELLEGRINO Leonarda (CF PLLLRD51R42G125O)

nata a ORSARA DI PUGLIA (FG) il 02/10/1951

Diritto di: Proprietà per 1/1 in regime di  
separazione dei beni (deriva dall'atto 1)

1. Atto del 29/07/2004 Pubblico ufficiale DI CARLO  
BRUNO Sede FOGGIA (FG) Repertorio n. 27866 -  
COMPRAVENDITA Nota presentata con Modello Unico  
n. 14838.1/2004 Reparto PI di FOGGIA in atti dal  
05/08/2004

Visura telematica

Tributi speciali: Euro 0,90

Catasto terreni  
**Visura attuale per immobile**  
Situazione degli atti informatizzati al 11/09/2023



**Immobile di catasto terreni**



**Causali di aggiornamento ed annotazioni**

---

**Informazioni riportate negli atti del catasto al 11/09/2023**

**Dati identificativi:** Comune di **ORSARA DI PUGLIA (G125) (FG)**

Foglio **19** Particella **189**

**Classamento:**

**Redditi:** dominicale **Euro 3,75**

agrario **Euro 0,94**

Particella con qualità: **BOSCO CEDUO** di classe  
**2**

Superficie: **3.630 m<sup>2</sup>**

**Ultimo atto di aggiornamento:** FRAZIONAMENTO del 18/05/2004 Pratica n. FG0119726 in atti dal 18/05/2004 (n. 119726.1/2004)

---

**> Dati identificativi**

Comune di **ORSARA DI PUGLIA (G125) (FG)**

Foglio **19** Particella **189**

FRAZIONAMENTO del 18/05/2004 Pratica n.  
FG0119726 in atti dal 18/05/2004 (n. 119726.1/2004)

---

**> Dati di classamento**

**Redditi:** dominicale **Euro 3,75**

agrario **Euro 0,94**

Particella con qualità: **BOSCO CEDUO** di classe  
**2**

Superficie: **3.630 m<sup>2</sup>**

FRAZIONAMENTO del 18/05/2004 Pratica n.  
FG0119726 in atti dal 18/05/2004 (n. 119726.1/2004)

---

➤ **Intestazione attuale dell'immobile - totale intestati: 2**

---

➤ **1. CERICOLA Anna  
(CF CRCNNA30S67G125T)**

nata a ORSARA DI PUGLIA (FG) il 27/11/1930  
Diritto di: Usufrutto per 1000/1000 (deriva dall'atto  
1)

1. Atto del 16/11/2006 Pubblico ufficiale SPECCHIO  
NICOLA Sede CERIGNOLA (FG) Repertorio n.  
159623 - DONAZIONE ACCETTATA Trascrizione n.  
18433.2/2006 Reparto PI di FOGGIA in atti dal  
27/11/2006

➤ **2. DI FOGGIA Leonardo  
(CF DFGLRD57D13G125B)**

nato a ORSARA DI PUGLIA (FG) il 13/04/1957  
Diritto di: Nuda proprieta' per 1/1 Regime: bene  
personale (deriva dall'atto 1)

---

*Visura telematica*

*Tributi speciali: Euro 0,90*

Catasto terreni

## Visura attuale per immobile

Situazione degli atti informatizzati al 11/09/2023

**Immobile di catasto terreni****Causali di aggiornamento ed annotazioni****Informazioni riportate negli atti del catasto al 11/09/2023****Dati identificativi:** Comune di **ORSARA DI PUGLIA (G125) (FG)**Foglio **20** Particella **52****Classamento:****Redditi:** dominicale **Euro 20,12**agrario **Euro 11,65**Particella con qualità: **SEMINATIVO** di classe **2**Superficie: **4.100 m<sup>2</sup>****Ultimo atto di aggiornamento:** TABELLA DI VARIAZIONE del 15/05/2014 Pratica n. FG0322468 in atti dal 10/12/2014 TRASMISSIONE DATI AGEA AI SENSI DEL DL 3.10.2006 N. 262 (n. 16470.1/2014)**Annotazioni:** Variazione colturale eseguita ai sensi del DI 3.10.2006 n. 262, convertito con modificazioni nella legge 24.11.2006 n. 286 e successive modificazioni (anno 2014) - Eseguita a seguito di dichiarazione resa il 15/05/2014 all'Organismo Pagatore AGEA con la domanda AGEA.ADU.2014.0679701 (Scheda validazione/fascicolo prot. n. AGEA.CAA687.2014.0001137)**> Dati identificativi**Comune di **ORSARA DI PUGLIA (G125) (FG)**Foglio **20** Particella **52**

Impianto meccanografico del 01/10/1975

**> Dati di classamento****Redditi:** dominicale **Euro 20,12**agrario **Euro 11,65**Particella con qualità: **SEMINATIVO** di classe **2**Superficie: **4.100 m<sup>2</sup>**

TABELLA DI VARIAZIONE del 15/05/2014 Pratica n. FG0322468 in atti dal 10/12/2014 TRASMISSIONE DATI AGEA AI SENSI DEL DL 3.10.2006 N. 262 (n. 16470.1/2014)

**Annotazioni:** Variazione colturale eseguita ai sensi del DI 3.10.2006 n. 262, convertito con modificazioni nella legge 24.11.2006 n. 286 e successive modificazioni (anno 2014) - Eseguita a seguito di dichiarazione resa il 15/05/2014 all'Organismo Pagatore AGEA con la domanda AGEA.ADU.2014.0679701 (Scheda validazione/fascicolo prot. n. AGEA.CAA687.2014.0001137)

> Intestazione attuale dell'immobile - totale intestati: 1

---

> 1. PELOSI Pietro (CF PLSPTR41B02G125E)  
nato a ORSARA DI PUGLIA (FG) il 02/02/1941  
Diritto di: Proprieta' per 1000/1000 (deriva dall'atto  
1)

1. Impianto meccanografico del 01/10/1975

---

Visura telematica

Tributi speciali: Euro 0,90



Catasto terreni  
**Visura attuale per immobile**  
Situazione degli atti informatizzati al 11/09/2023



Immobile di catasto terreni



Causali di aggiornamento ed annotazioni

**Informazioni riportate negli atti del catasto al 11/09/2023**

**Dati identificativi:** Comune di **ORSARA DI PUGLIA (G125) (FG)**  
Foglio **20** Particella **71**

**Classamento:**

Particella divisa in **2** porzioni

Totali particella:

Redditi: dominicale **Euro 19,49**

agrario **Euro 11,25**

Superficie: **4.100 m<sup>2</sup>**

**Il reddito dominicale è stato calcolato tenendo conto delle eventuali deduzioni indicate in tabella**

Porzione	AA	AB
Reddito dominicale	Euro 19,13	Euro 0,36
Reddito agrario	Euro 11,08	Euro 0,17
Deduzioni	-	-
Superficie m <sup>2</sup>	3.900	200
Qualità	SEMINATIVO	PASCOLO
Classe	2	2

**Ultimo atto di aggiornamento:** TABELLA DI VARIAZIONE del 08/06/2016 Pratica n. FG0246677 in atti dal 16/12/2016 TRASMISSIONE DATI AGEA AI SENSI DEL DL 3.10.2006 N. 262 (n. 11925.1/2016)

**Annotazioni:** Variazione colturale eseguita ai sensi del DI 3.10.2006 n. 262, convertito con modificazioni nella legge 24.11.2006 n. 286 e successive modificazioni (anno 2016) - Eseguita a seguito di dichiarazione resa il 08/06/2016 all'Organismo Pagatore AGEA con la domanda AGEA.ADU.2016.0824037 (Scheda validazione/fascicolo prot. n. AGEA.CAA687.2016.0000862)

## > Dati identificativi

Comune di **ORSARA DI PUGLIA (G125) (FG)**  
Foglio **20** Particella **71**

Impianto meccanografico del 01/10/1975

## > Dati di classamento

Particella divisa in **2** porzioni

Totali particella:

Redditi: dominicale **Euro 19,49**

agrario **Euro 11,25**

Superficie: **4.100 m<sup>2</sup>**

**Il reddito dominicale è stato calcolato tenendo conto delle eventuali deduzioni indicate in tabella**

Porzione	AA	AB
Reddito dominicale	Euro 19,13	Euro 0,36
Reddito agrario	Euro 11,08	Euro 0,17
Deduzioni	-	-
Superficie m <sup>2</sup>	3.900	200
Qualità	SEMINATIVO	PASCOLO
Classe	2	2

TABELLA DI VARIAZIONE del 08/06/2016 Pratica n. FG0246677 in atti dal 16/12/2016 TRASMISSIONE DATI AGEA AI SENSI DEL DL 3.10.2006 N. 262 (n. 11925.1/2016)

**Annotazioni:** Variazione culturale eseguita ai sensi del DI 3.10.2006 n. 262, convertito con modificazioni nella legge 24.11.2006 n. 286 e successive modificazioni (anno 2016) - Eseguita a seguito di dichiarazione resa il 08/06/2016 all'Organismo Pagatore AGEA con la domanda AGEA.ADU.2016.0824037 (Scheda validazione/fascicolo prot. n. AGEA.CAA687.2016.0000862)

## > Intestazione attuale dell'immobile - totale intestati: 1

- > **1. PELOSI Pietro (CF PLSPTR41B02G125E)**  
nato a ORSARA DI PUGLIA (FG) il 02/02/1941  
Diritto di: Proprieta' per 1000/1000 (deriva dall'atto 1)

1. Atto del 08/01/1986 Pubblico ufficiale ROMAGNOLI Sede FOGGIA (FG) Repertorio n. 19044 Sede FOGGIA (FG) Registrazione n. 491 registrato in data 28/01/1986 - n. 1276.1/1986 in atti dal 08/11/1989

Visura telematica

Tributi speciali: Euro 0,90

Catasto terreni

## Visura attuale per immobile

Situazione degli atti informatizzati al 11/09/2023

**Immobile di catasto terreni****Causali di aggiornamento ed annotazioni****Informazioni riportate negli atti del catasto al 11/09/2023****Dati identificativi:** Comune di **ORSARA DI PUGLIA (G125) (FG)**  
Foglio **20** Particella **90****Classamento:**Particella divisa in **2** porzioni

Totali particella:

Redditi: dominicale **Euro 17,97**agrario **Euro 10,33**Superficie: **3.860 m<sup>2</sup>****Il reddito dominicale è stato calcolato tenendo conto delle eventuali deduzioni indicate in tabella**

Porzione	AA	AB
Reddito dominicale	Euro 17,40	Euro 0,57
Reddito agrario	Euro 10,07	Euro 0,26
Deduzioni	-	-
Superficie m <sup>2</sup>	3.546	314
Qualità	SEMINATIVO	PASCOLO
Classe	2	2

**Ultimo atto di aggiornamento:** TABELLA DI VARIAZIONE del 15/12/2011 Pratica n. FG0374578 in atti dal 15/12/2011 TRASMISSIONE DATI AGEA AI SENSI DEL DL 3.10.2006 N.262 (n. 31295.1/2011)**Annotazioni:** VARIAZIONE CULTURALE ESEGUITA AI SENSI DEL DL 3.10.2006 N. 262, CONVERTITO CON MODIFICAZIONI NELLA LEGGE 24.11.2006 N. 286 E SUCCESSIVE MODIFICAZIONI (ANNO 2011)

### > Dati identificativi

Comune di **ORSARA DI PUGLIA (G125) (FG)**  
Foglio **20** Particella **90**

Impianto meccanografico del 01/10/1975

### > Dati di classamento

Particella divisa in **2** porzioni

Totali particella:

Redditi: dominicale **Euro 17,97**

agrario **Euro 10,33**

Superficie: **3.860 m<sup>2</sup>**

**Il reddito dominicale è stato calcolato tenendo conto delle eventuali deduzioni indicate in tabella**

TABELLA DI VARIAZIONE del 15/12/2011 Pratica n. FG0374578 in atti dal 15/12/2011 TRASMISSIONE DATI AGEA AI SENSI DEL DL 3.10.2006 N.262 (n. 31295.1/2011)

**Annotazioni:** VARIAZIONE CULTURALE ESEGUITA AI SENSI DEL DL 3.10.2006 N. 262, CONVERTITO CON MODIFICAZIONI NELLA LEGGE 24.11.2006 N. 286 E SUCCESSIVE MODIFICAZIONI (ANNO 2011)

Porzione	AA	AB
Reddito dominicale	Euro 17,40	Euro 0,57
Reddito agrario	Euro 10,07	Euro 0,26
Deduzioni	-	-
Superficie m <sup>2</sup>	3.546	314
Qualità	SEMINATIVO	PASCOLO
Classe	2	2

### > Intestazione attuale dell'immobile - totale intestati: 1

- > **1. NICOLO Maria (CF NCLMRA61P65G125B)**  
nata a ORSARA DI PUGLIA (FG) il 25/09/1961  
Diritto di: Proprietà per 1000/1000 (deriva dall'atto 1)

1. Atto del 01/10/1987 Pubblico ufficiale MUSTILLI LUCIANA Sede ORSARA DI PUGLIA (FG) Repertorio n. 112 Sede FOGGIA (FG) Registrazione n. 1017 registrato in data 15/10/1987 - n. 497.2/1988 in atti dal 08/03/1990

Visura telematica

Tributi speciali: Euro 0,90

Catasto terreni  
**Visura attuale per immobile**  
Situazione degli atti informatizzati al 11/09/2023



Immobile di catasto terreni



Causali di aggiornamento ed annotazioni

**Informazioni riportate negli atti del catasto al 11/09/2023**

**Dati identificativi:** Comune di **ORSARA DI PUGLIA (G125) (FG)**

Foglio **20** Particella **91**

**Classamento:**

**Redditi:** dominicale **Euro 17,91**

agrario **Euro 10,37**

Particella con qualità: **SEMINATIVO** di classe **2**

Superficie: **3.650 m<sup>2</sup>**

**Ultimo atto di aggiornamento:** TABELLA DI VARIAZIONE del 18/04/2018 Pratica n. FG0177249 in atti dal 04/12/2018 TRASMISSIONE DATI AGEA AI SENSI DEL DL 3.10.2006 N. 262 (n. 8066.1/2018)

**Annotazioni:** Variazione colturale eseguita ai sensi del DI 3.10.2006 n. 262, convertito con modificazioni nella legge 24.11.2006 n. 286 e successive modificazioni (anno 2018) - Eseguita a seguito di dichiarazione resa il 18/04/2018 all'Organismo Pagatore AGEA con la domanda AGEA.ADU.2018.0127959 (Scheda validazione/fascicolo prot. n. AGEA.CAA687.2018.0000511)

> **Dati identificativi**

Comune di **ORSARA DI PUGLIA (G125) (FG)**

Foglio **20** Particella **91**

Impianto meccanografico del 01/10/1975

> **Dati di classamento**

**Redditi:** dominicale **Euro 17,91**

agrario **Euro 10,37**

Particella con qualità: **SEMINATIVO** di classe **2**

Superficie: **3.650 m<sup>2</sup>**

TABELLA DI VARIAZIONE del 18/04/2018 Pratica n. FG0177249 in atti dal 04/12/2018 TRASMISSIONE DATI AGEA AI SENSI DEL DL 3.10.2006 N. 262 (n. 8066.1/2018)

**Annotazioni:** Variazione colturale eseguita ai sensi del DI 3.10.2006 n. 262, convertito con modificazioni nella legge 24.11.2006 n. 286 e successive modificazioni (anno 2018) - Eseguita a seguito di dichiarazione resa il 18/04/2018 all'Organismo Pagatore AGEA con la domanda AGEA.ADU.2018.0127959 (Scheda validazione/fascicolo prot. n. AGEA.CAA687.2018.0000511)

› Intestazione attuale dell'immobile - totale intestati: 2

---

› 1. D'IASIO Leonardo  
(CF DSILRD62M31G125V)

nato a ORSARA DI PUGLIA (FG) il 31/08/1962  
Diritto di: Proprieta' per 1/2 in regime di comunione  
dei beni con GAMBATESA ROCCHINA (deriva  
dall'atto 1)

1. Atto del 18/10/2018 Pubblico ufficiale DI BIASE  
RENATO Sede TORREMAGGIORE (FG) Repertorio n.  
50013 - COMPRAVENDITA Nota presentata con  
Modello Unico n. 17722.1/2018 Reparto PI di FOGGIA  
in atti dal 14/11/2018

› 2. GAMBATESA Rocchina  
(CF GMBRCH67H59G125M)

nata a ORSARA DI PUGLIA (FG) il 19/06/1967  
Diritto di: Proprieta' per 1/2 in regime di comunione  
dei beni con D'IASIO LEONARDO (deriva dall'atto  
1)

---

Visura telematica

Tributi speciali: Euro 0,90

Catasto terreni

## Visura attuale per immobile

Situazione degli atti informatizzati al 11/09/2023

**Immobile di catasto terreni****Causali di aggiornamento ed annotazioni****Informazioni riportate negli atti del catasto al 11/09/2023****Dati identificativi:** Comune di **ORSARA DI PUGLIA (G125) (FG)**  
Foglio **20** Particella **92****Classamento:**Particella divisa in **2** porzioni

Totali particella:

Redditi: dominicale **Euro 18,69**agrario **Euro 10,76**Superficie: **3.980 m<sup>2</sup>****Il reddito dominicale è stato calcolato tenendo conto delle eventuali deduzioni indicate in tabella**

Porzione	AA	AB
Reddito dominicale	Euro 18,21	Euro 0,48
Reddito agrario	Euro 10,54	Euro 0,22
Deduzioni	-	-
Superficie m <sup>2</sup>	3.712	268
Qualità	SEMINATIVO	PASCOLO
Classe	2	2

**Ultimo atto di aggiornamento:** TABELLA DI VARIAZIONE del 10/12/2010 Pratica n. FG0308822 in atti dal 10/12/2010 TRASMISSIONE DATI AGEA AI SENSI DEL DL 3.10.2006 N.262 (n. 16224.1/2010)**Annotazioni:** VARIAZIONE CULTURALE ESEGUITA AI SENSI DEL DL 3.10.2006 N. 262, CONVERTITO CON MODIFICAZIONI NELLA LEGGE 24.11.2006 N. 286 E SUCCESSIVE MODIFICAZIONI (ANNO 2010)

## > Dati identificativi

Comune di **ORSARA DI PUGLIA (G125) (FG)**  
Foglio **20** Particella **92**

Impianto meccanografico del 01/10/1975

## > Dati di classamento

Particella divisa in **2** porzioni

Totali particella:

Redditi: dominicale **Euro 18,69**

agrario **Euro 10,76**

Superficie: **3.980 m<sup>2</sup>**

**Il reddito dominicale è stato calcolato tenendo conto delle eventuali deduzioni indicate in tabella**

TABELLA DI VARIAZIONE del 10/12/2010 Pratica n. FG0308822 in atti dal 10/12/2010 TRASMISSIONE DATI AGEA AI SENSI DEL DL 3.10.2006 N.262 (n. 16224.1/2010)

**Annotazioni:** VARIAZIONE CULTURALE ESEGUITA AI SENSI DEL DL 3.10.2006 N. 262, CONVERTITO CON MODIFICAZIONI NELLA LEGGE 24.11.2006 N. 286 E SUCCESSIVE MODIFICAZIONI (ANNO 2010)

Porzione	AA	AB
Reddito dominicale	Euro 18,21	Euro 0,48
Reddito agrario	Euro 10,54	Euro 0,22
Deduzioni	-	-
Superficie m <sup>2</sup>	3.712	268
Qualità	SEMINATIVO	PASCOLO
Classe	2	2

## > Intestazione attuale dell'immobile - totale intestati: 1

### > 1. MARTINO Michele (CF MRTMHL48T12G125R)

nato a ORSARA DI PUGLIA (FG) il 12/12/1948

Diritto di: Proprietà per 1/1 Regime: bene personale (deriva dall'atto 1)

1. TESTAMENTO PUBBLICO del 29/07/2015 Pubblico ufficiale RENATO DI BIASE Sede TORREMAGGIORE (FG) Repertorio n. 49314 - UU Sede FOGGIA (FG) Registrazione Volume 9990 n. 1050 registrato in data 26/07/2016 - SUCC. TESTAM DI MARTINO LEONARDO Voltura n. 13722.1/2016 - Pratica n. FG0157215 in atti dal 25/08/2016

Visura telematica

Tributi speciali: Euro 0,90



Catasto terreni  
**Visura attuale per immobile**  
Situazione degli atti informatizzati al 11/09/2023



**Immobile di catasto terreni**



**Causali di aggiornamento ed annotazioni**

**Informazioni riportate negli atti del catasto al 11/09/2023**

**Dati identificativi:** Comune di **ORSARA DI PUGLIA (G125) (FG)**  
Foglio **20** Particella **93**

**Classamento:**

**Redditi:** dominicale **Euro 19,04 Lire 36.860**  
                  agrario **Euro 11,02 Lire 21.340**

Particella con qualità: **SEMINATIVO** di classe **2**

Superficie: **3.880 m<sup>2</sup>**

**Ultimo atto di aggiornamento:** Impianto meccanografico del 01/10/1975

**> Dati identificativi**

Comune di **ORSARA DI PUGLIA (G125) (FG)**  
Foglio **20** Particella **93**  
Partita: **2725**

Impianto meccanografico del 01/10/1975

**> Dati di classamento**

**Redditi:** dominicale **Euro 19,04 Lire 36.860**  
                  agrario **Euro 11,02 Lire 21.340**  
Particella con qualità: **SEMINATIVO** di classe **2**  
Superficie: **3.880 m<sup>2</sup>**

Impianto meccanografico del 01/10/1975

› **Intestazione attuale dell'immobile - totale intestati: 2**

---

› **1. LECCE Michele  
(CF LCCMHL66A01G125Q)**

nato a ORSARA DI PUGLIA (FG) il 01/01/1966  
Diritto di: Proprieta' per 1/2 in regime di comunione  
dei beni con TERLIZZI ROCCHINA (deriva dall'atto  
1)

1. Atto del 06/08/2019 Pubblico ufficiale DI TARANTO  
ROCCO Sede TROIA (FG) Repertorio n. 19080 -  
COMPRAVENDITA Nota presentata con Modello Unico  
n. 13503.2/2019 Reparto PI di FOGGIA in atti dal  
08/08/2019

› **2. TERLIZZI Rocchina  
(CF TRLRCH72A63D643W)**

nata a FOGGIA (FG) il 23/01/1972  
Diritto di: Proprieta' per 1/2 in regime di comunione  
dei beni con LECCE MICHELE (deriva dall'atto 1)

---

*Visura telematica*

*Tributi speciali: Euro 0,90*

Catasto terreni

## Visura attuale per immobile

Situazione degli atti informatizzati al 11/09/2023

**Immobile di catasto terreni****Causali di aggiornamento ed annotazioni****Informazioni riportate negli atti del catasto al 11/09/2023****Dati identificativi:** Comune di **ORSARA DI PUGLIA (G125) (FG)**  
Foglio **20** Particella **94****Classamento:**Particella divisa in **2** porzioni

Totali particella:

Redditi: dominicale **Euro 15,28**agrario **Euro 9,45**Superficie: **3.880 m<sup>2</sup>****Il reddito dominicale è stato calcolato tenendo conto delle eventuali deduzioni indicate in tabella**

Porzione	AA	AB
Reddito dominicale	Euro 14,69	Euro 0,59
Reddito agrario	Euro 9,18	Euro 0,27
Deduzioni	-	-
Superficie m <sup>2</sup>	3.556	324
Qualità	SEMINATIVO	PASCOLO
Classe	3	2

**Ultimo atto di aggiornamento:** TABELLA DI VARIAZIONE del 15/12/2011 Pratica n. FG0374579 in atti dal 15/12/2011 TRASMISSIONE DATI AGEA AI SENSI DEL DL 3.10.2006 N.262 (n. 31296.1/2011)**Annotazioni:** VARIAZIONE CULTURALE ESEGUITA AI SENSI DEL DL 3.10.2006 N. 262, CONVERTITO CON MODIFICAZIONI NELLA LEGGE 24.11.2006 N. 286 E SUCCESSIVE MODIFICAZIONI (ANNO 2011)

### > Dati identificativi

Comune di **ORSARA DI PUGLIA (G125) (FG)**  
Foglio **20** Particella **94**

Impianto meccanografico del 01/10/1975

### > Dati di classamento

Particella divisa in **2** porzioni

Totali particella:

Redditi: dominicale **Euro 15,28**

agrario **Euro 9,45**

Superficie: **3.880 m<sup>2</sup>**

**Il reddito dominicale è stato calcolato tenendo conto delle eventuali deduzioni indicate in tabella**

TABELLA DI VARIAZIONE del 15/12/2011 Pratica n. FG0374579 in atti dal 15/12/2011 TRASMISSIONE DATI AGEA AI SENSI DEL DL 3.10.2006 N.262 (n. 31296.1/2011)

**Annotazioni:** VARIAZIONE CULTURALE ESEGUITA AI SENSI DEL DL 3.10.2006 N. 262, CONVERTITO CON MODIFICAZIONI NELLA LEGGE 24.11.2006 N. 286 E SUCCESSIVE MODIFICAZIONI (ANNO 2011)

Porzione	AA	AB
Reddito dominicale	Euro 14,69	Euro 0,59
Reddito agrario	Euro 9,18	Euro 0,27
Deduzioni	-	-
Superficie m <sup>2</sup>	3.556	324
Qualità	SEMINATIVO	PASCOLO
Classe	3	2

### > Intestazione attuale dell'immobile - totale intestati: 1

> **1. DE SIMONE Angelo ; Di Michele**  
nato a ORSARA DI PUGLIA (FG) il 19/10/1877  
Diritto di: Proprieta' per 1000/1000 (deriva dall'atto 1)

1. Impianto meccanografico del 01/10/1975

Visura telematica

Tributi speciali: Euro 0,90

Catasto terreni

## Visura attuale per immobile

Situazione degli atti informatizzati al 11/09/2023

**Immobile di catasto terreni****Causali di aggiornamento ed annotazioni****Informazioni riportate negli atti del catasto al 11/09/2023****Dati identificativi:** Comune di **ORSARA DI PUGLIA (G125) (FG)**  
Foglio **20** Particella **95****Classamento:**Particella divisa in **2** porzioni

Totali particella:

Redditi: dominicale **Euro 17,89**agrario **Euro 10,30**Superficie: **3.810** m<sup>2</sup>**Il reddito dominicale è stato calcolato tenendo conto delle eventuali deduzioni indicate in tabella**

Porzione	AA	AB
Reddito dominicale	Euro 17,43	Euro 0,46
Reddito agrario	Euro 10,09	Euro 0,21
Deduzioni	-	-
Superficie m <sup>2</sup>	3.553	257
Qualità	SEMINATIVO	PASCOLO
Classe	2	2

**Ultimo atto di aggiornamento:** TABELLA DI VARIAZIONE del 10/12/2010 Pratica n. FG0308823 in atti dal 10/12/2010 TRASMISSIONE DATI AGEA AI SENSI DEL DL 3.10.2006 N.262 (n. 16225.1/2010)**Annotazioni:** VARIAZIONE CULTURALE ESEGUITA AI SENSI DEL DL 3.10.2006 N. 262, CONVERTITO CON MODIFICAZIONI NELLA LEGGE 24.11.2006 N. 286 E SUCCESSIVE MODIFICAZIONI (ANNO 2010)

Direzione Provinciale di Foggia  
Ufficio Provinciale - Territorio  
Servizi Catastali

#### > Dati identificativi

Comune di **ORSARA DI PUGLIA (G125) (FG)**  
Foglio **20** Particella **95**

Impianto meccanografico del 01/10/1975

#### > Dati di classamento

Particella divisa in **2** porzioni

Totali particella:

Redditi: dominicale **Euro 17,89**

agrario **Euro 10,30**

Superficie: **3.810 m<sup>2</sup>**

**Il reddito dominicale è stato calcolato tenendo conto delle eventuali deduzioni indicate in tabella**

TABELLA DI VARIAZIONE del 10/12/2010 Pratica n. FG0308823 in atti dal 10/12/2010 TRASMISSIONE DATI AGEA AI SENSI DEL DL 3.10.2006 N.262 (n. 16225.1/2010)

**Annotazioni:** VARIAZIONE CULTURALE ESEGUITA AI SENSI DEL DL 3.10.2006 N. 262, CONVERTITO CON MODIFICAZIONI NELLA LEGGE 24.11.2006 N. 286 E SUCCESSIVE MODIFICAZIONI (ANNO 2010)

Porzione	AA	AB
Reddito dominicale	Euro 17,43	Euro 0,46
Reddito agrario	Euro 10,09	Euro 0,21
Deduzioni	-	-
Superficie m <sup>2</sup>	3.553	257
Qualità	SEMINATIVO	PASCOLO
Classe	2	2

#### > Intestazione attuale dell'immobile - totale intestati: 1

##### > 1. LECCE Michele (CF LCCMHL66A01G125Q)

nato a ORSARA DI PUGLIA (FG) il 01/01/1966

Diritto di: Proprietà per 1/1 in regime di comunione dei beni (deriva dall'atto 1)

1. VOLTURA D'UFFICIO del 12/09/2008 Pubblico ufficiale TRIBUNALE Sede FOGGIA (FG) Repertorio n. 2743 - CANC. PASS. INT. DA ESAM. TRAS. 5705/10 Voltura n. 7316.1/2010 - Pratica n. FG0109437 in atti dal 22/04/2010

Visura telematica

Tributi speciali: Euro 0,90

Catasto terreni  
**Visura attuale per immobile**  
Situazione degli atti informatizzati al 11/09/2023



Immobile di catasto terreni



Causali di aggiornamento ed annotazioni

Informazioni riportate negli atti del catasto al 11/09/2023

**Dati identificativi:** Comune di **ORSARA DI PUGLIA (G125) (FG)**  
Foglio **20** Particella **97**

**Classamento:**

**Redditi:** dominicale **Euro 17,07 Lire 33.060**  
agrario **Euro 9,88 Lire 19.140**

Particella con qualità: **SEMINATIVO** di classe **2**

Superficie: **3.480 m<sup>2</sup>**

**Ultimo atto di aggiornamento:** Impianto meccanografico del 01/10/1975

> **Dati identificativi**

Comune di **ORSARA DI PUGLIA (G125) (FG)**  
Foglio **20** Particella **97**  
Partita: **2283**

Impianto meccanografico del 01/10/1975

> **Dati di classamento**

**Redditi:** dominicale **Euro 17,07 Lire 33.060**  
agrario **Euro 9,88 Lire 19.140**  
Particella con qualità: **SEMINATIVO** di classe **2**  
Superficie: **3.480 m<sup>2</sup>**

Impianto meccanografico del 01/10/1975

> **Intestazione attuale dell'immobile - totale intestati: 1**

> **1. SELVAGNO Antonio**  
**(CF SLVNTN28T24G125C)**  
nato a ORSARA DI PUGLIA (FG) il 24/12/1928  
Diritto di: Proprieta' per 1000/1000 (deriva dall'atto  
1)

1. Atto del 01/02/1980 Pubblico ufficiale CAPUANO  
Sede ORSARA DI PUGLIA (FG) Repertorio n. 270 - UR  
Sede FOGGIA (FG) Registrazione n. 948 registrato in  
data 20/02/1980 - Voltura n. 36583 in atti dal 20/08/1985



Direzione Provinciale di Foggia  
Ufficio Provinciale - Territorio  
Servizi Catastali

Data: **11/09/2023**  
Ora: **12:16:21**  
Numero Pratica: **T159119/2023**  
Pag: **2 - Fine**

*Tributi speciali: Euro 0,90*



Catasto terreni  
**Visura attuale per immobile soppresso**  
Situazione degli atti informatizzati al 11/09/2023



Immobile di catasto terreni



Causali di aggiornamento ed annotazioni

> **Dati identificativi alla data di soppressione**

Comune di **ACCADIA (A015) (FG)**  
Foglio **20** Particella **99**  
Numeri di mappa soppressi - Partita speciale 0

**Variazione in soppressione del 22/04/1995**, in atti dal  
27/04/1995 - FRAZIONAMENTO(n.577.29/1995)

*La dichiarazione di Frazionamento ha:*

Comune: **ACCADIA (A015) (FG)**

- **costituito i seguenti immobili:**

Foglio **20** Particella **220**

Foglio **20** Particella **221**

Foglio **20** Particella **222**

- **soppresso i seguenti immobili:**

Foglio **20** Particella **99**

> **Situazione del terreno alla data della soppressione**

**Classamento:**

Redditi: dominicale **Euro 9,80 Lire 18.975**

agrario **Euro 8,10 Lire 15.675**

Particella con qualità: **VIGNETO** di classe **2**

Superficie: **1.650 m<sup>2</sup>**

**- Intestati alla data della soppressione:**

> **1. RUGGIERO Balilla (CF RGGBLL40C09A015R)**

nato a ACCADIA (FG) il 09/03/1940

Diritto di: Da verificare

Visura telematica

Tributi speciali: Euro 0,90

Catasto terreni  
**Visura attuale per immobile**  
Situazione degli atti informatizzati al 11/09/2023



Immobile di catasto terreni



Causali di aggiornamento ed annotazioni

Informazioni riportate negli atti del catasto al 11/09/2023

**Dati identificativi:** Comune di **ORSARA DI PUGLIA (G125) (FG)**

Foglio **20** Particella **100**

**Classamento:**

**Redditi:** dominicale **Euro 24,17**

agrario **Euro 12,09**

Particella con qualità: **SEMIN IRRIG** di classe **U**

Superficie: **3.600 m<sup>2</sup>**

**Ultimo atto di aggiornamento:** TABELLA DI VARIAZIONE del 21/06/2019 Pratica n. FG0160634 in atti dal 10/12/2019 TRASMISSIONE DATI AGEA AI SENSI DEL DL 3.10.2006 N. 262 (n. 7618.1/2019)

**Annotazioni:** Variazione colturale eseguita ai sensi del DI 3.10.2006 n. 262, convertito con modificazioni nella legge 24.11.2006 n. 286 e successive modificazioni (anno 2019) - Eseguita a seguito di dichiarazione resa il 21/06/2019 all'Organismo Pagatore AGEA con la domanda AGEA.ADU.2019.0578843 (Scheda validazione/fascicolo prot. n. AGEA.CAA687.2019.0000857) - Classamento per parificazione con la qualità 36 - ULIVETO, classe 01

> **Dati identificativi**

Comune di **ORSARA DI PUGLIA (G125) (FG)**

Foglio **20** Particella **100**

Impianto meccanografico del 01/10/1975

> **Dati di classamento**

**Redditi:** dominicale **Euro 24,17**

agrario **Euro 12,09**

Particella con qualità: **SEMIN IRRIG** di classe **U**

Superficie: **3.600 m<sup>2</sup>**

TABELLA DI VARIAZIONE del 21/06/2019 Pratica n. FG0160634 in atti dal 10/12/2019 TRASMISSIONE DATI AGEA AI SENSI DEL DL 3.10.2006 N. 262 (n. 7618.1/2019)

**Annotazioni:** Variazione colturale eseguita ai sensi del DI 3.10.2006 n. 262, convertito con modificazioni nella legge 24.11.2006 n. 286 e successive modificazioni (anno 2019) - Eseguita a seguito di dichiarazione resa il 21/06/2019 all'Organismo Pagatore AGEA con la domanda AGEA.ADU.2019.0578843 (Scheda validazione/fascicolo prot. n. AGEA.CAA687.2019.0000857) - Classamento per parificazione con la qualità 36 - ULIVETO, classe 01

› Intestazione attuale dell'immobile - totale intestati: 1

---

› 1. PELOSI Pietro (CF PLSPTR41B02G125E)

nato a ORSARA DI PUGLIA (FG) il 02/02/1941

Diritto di: Proprieta' per 1/1 in regime di  
separazione dei beni (deriva dall'atto 1)

1. VOLTURA D'UFFICIO del 15/03/2018 Pubblico  
ufficiale CALICE ELENA Sede ORTA NOVA (FG)  
Repertorio n. 9201 - CANCELLAZIONE PASS. INT. DA ESAMINARE  
TR. 5408/18 Voltura n. 5503.1/2018 - Pratica n.  
FG0049313 in atti dal 05/04/2018

---

Visura telematica

Tributi speciali: Euro 0,90

Catasto terreni  
**Visura attuale per immobile**  
Situazione degli atti informatizzati al 11/09/2023



**Immobile di catasto terreni**



**Causali di aggiornamento ed annotazioni**

---

**Informazioni riportate negli atti del catasto al 11/09/2023**

**Dati identificativi:** Comune di **ORSARA DI PUGLIA (G125) (FG)**  
Foglio **20** Particella **101**

**Classamento:**

**Redditi:** dominicale **Euro 17,86 Lire 34.580**  
          agrario **Euro 10,34 Lire 20.020**

Particella con qualità: **SEMINATIVO** di classe **2**

Superficie: **3.640 m<sup>2</sup>**

**Ultimo atto di aggiornamento:** Impianto meccanografico del 01/10/1975

---

**> Dati identificativi**

Comune di **ORSARA DI PUGLIA (G125) (FG)**  
Foglio **20** Particella **101**  
Partita: **8110**

Impianto meccanografico del 01/10/1975

---

**> Dati di classamento**

**Redditi:** dominicale **Euro 17,86 Lire 34.580**  
          agrario **Euro 10,34 Lire 20.020**  
Particella con qualità: **SEMINATIVO** di classe **2**  
Superficie: **3.640 m<sup>2</sup>**

Impianto meccanografico del 01/10/1975

---

› **Intestazione attuale dell'immobile - totale intestati: 2**

---

› **1. CERICOLA Maria**  
**(CF CRCMRA36S60G125W)**

nata a ORSARA DI PUGLIA (FG) il 20/11/1936  
Diritto di: Usufrutto (deriva dall'atto 1)

1. Atto del 06/11/1998 Pubblico ufficiale DI BIASE R.  
Sede TORREMAGGIORE (FG) Repertorio n. 31873 -  
UR Sede SAN SEVERO (FG) Registrazione n. 4539  
registrato in data 25/11/1998 - Voltura n. 8935.6/1998  
in atti dal 10/03/2000

› **2. TERLIZZI Nicola**  
**(CF TRLNCL61R26G125W)**

nato a ORSARA DI PUGLIA (FG) il 26/10/1961  
Diritto di: Proprieta' (deriva dall'atto 2)

2. Atto del 06/11/1998 Pubblico ufficiale DI BIASE R.  
Sede TORREMAGGIORE (FG) Repertorio n. 31873 -  
UR Sede SAN SEVERO (FG) Registrazione n. 4539  
registrato in data 25/11/1998 - Voltura n. 8936.17/1998  
in atti dal 13/03/2000

---

*Visura telematica*

*Tributi speciali: Euro 0,90*

Catasto terreni  
**Visura attuale per immobile**  
Situazione degli atti informatizzati al 11/09/2023



Immobile di catasto terreni



Causali di aggiornamento ed annotazioni

Informazioni riportate negli atti del catasto al 11/09/2023

**Dati identificativi:** Comune di **ORSARA DI PUGLIA (G125) (FG)**  
Foglio **20** Particella **112**

**Classamento:**

**Redditi:** dominicale **Euro 16,77**  
          agrario **Euro 10,48**

Particella con qualità: **SEMINATIVO** di classe **3**

Superficie: **4.060 m<sup>2</sup>**

**Riserve:** 1 - Atti di passaggio intermedi non esistenti

**Ultimo atto di aggiornamento:** ISTRUMENTO (ATTO PUBBLICO) del 04/05/2006 in atti dal 22/05/2006  
COMPRAVENDITA (Passaggi intermedi intervenuti con e senza atti legali)\*\*\*POSSESSO AD USUCAPIONEM  
(n. 8170.1/2006)

> **Dati identificativi**

Comune di **ORSARA DI PUGLIA (G125) (FG)**  
Foglio **20** Particella **112**

Impianto meccanografico del 01/10/1975  
**Riserve:** 1 - Atti di passaggio intermedi non esistenti

> **Dati di classamento**

**Redditi:** dominicale **Euro 16,77**  
          agrario **Euro 10,48**

Particella con qualità: **SEMINATIVO** di classe **3**

Superficie: **4.060 m<sup>2</sup>**

Impianto meccanografico del 01/10/1975

> **Altre variazioni**

ISTRUMENTO (ATTO PUBBLICO) del 04/05/2006 in  
atti dal 22/05/2006 COMPRAVENDITA (Passaggi  
intermedi intervenuti con e senza atti legali)\*\*\*  
POSSESSO AD USUCAPIONEM (n. 8170.1/2006)

> Intestazione attuale dell'immobile - totale intestati: 2

---

> 1. CASSANO Maria  
(CF CSSMRA71R55D643Y)

nata a FOGGIA (FG) il 15/10/1971

Diritto di: Proprieta' per 1/2 (deriva dall'atto 1)

△ **Riserve:** 1 - Atti di passaggio intermedi non esistenti

> 2. PELOSI Rocco (CF PLSRCC69E19G125W)

nato a ORSARA DI PUGLIA (FG) il 19/05/1969

Diritto di: Proprieta' per 1/2 (deriva dall'atto 1)

△ **Riserve:** 1 - Atti di passaggio intermedi non esistenti

1. Atto del 04/05/2006 Pubblico ufficiale RENATO DI BIASE Sede TORREMAGGIORE (FG) Repertorio n. 45004 - COMPRAVENDITA (Passaggi intermedi intervenuti con e senza atti legali)\*\*\*POSSESSO AD USUCAPIONEM Nota presentata con Modello Unico n. 8170.1/2006 Reparto PI di FOGGIA in atti dal 22/05/2006

---

Visura telematica

Tributi speciali: Euro 0,90

Catasto terreni  
**Visura attuale per immobile**  
Situazione degli atti informatizzati al 11/09/2023



**Immobile di catasto terreni**



**Causali di aggiornamento ed annotazioni**

---

**Informazioni riportate negli atti del catasto al 11/09/2023**

**Dati identificativi:** Comune di **ORSARA DI PUGLIA (G125) (FG)**  
Foglio **20** Particella **113**

**Classamento:**

**Redditi:** dominicale **Euro 15,20 Lire 29.440**  
                  agrario **Euro 9,50 Lire 18.400**

Particella con qualità: **SEMINATIVO** di classe **3**

Superficie: **3.680 m<sup>2</sup>**

**Ultimo atto di aggiornamento:** Impianto meccanografico del 01/10/1975

---

**> Dati identificativi**

Comune di **ORSARA DI PUGLIA (G125) (FG)**  
Foglio **20** Particella **113**  
Partita: **1509**

Impianto meccanografico del 01/10/1975

---

**> Dati di classamento**

**Redditi:** dominicale **Euro 15,20 Lire 29.440**  
                  agrario **Euro 9,50 Lire 18.400**

Particella con qualità: **SEMINATIVO** di classe **3**

Superficie: **3.680 m<sup>2</sup>**

Impianto meccanografico del 01/10/1975

---



➤ **Intestazione attuale dell'immobile - totale intestati: 2**

---

➤ **1. CARRUOZZO Antonia ; Fu Michele Ved  
Fatibene**

nata a ORSARA DI PUGLIA (FG) il 07/02/1968  
Diritto di: Usufruttuario parziale (deriva dall'atto 1)

1. Impianto meccanografico del 01/10/1975

➤ **2. FATIBENE Michele ; Fu Saverio**

nato a ORSARA DI PUGLIA (FG) il 21/09/1899  
Diritto di: Proprieta' (deriva dall'atto 1)

---

*Visura telematica*

*Tributi speciali: Euro 0,90*

Catasto terreni

## Visura attuale per immobile

Situazione degli atti informatizzati al 11/09/2023

**Immobile di catasto terreni****Causali di aggiornamento ed annotazioni****Informazioni riportate negli atti del catasto al 11/09/2023****Dati identificativi:** Comune di **ORSARA DI PUGLIA (G125) (FG)**  
Foglio **20** Particella **115****Classamento:****Redditi:** dominicale **Euro 16,44 Lire 31.840**  
agrario **Euro 10,28 Lire 19.900**Particella con qualità: **SEMINATIVO** di classe **3**Superficie: **3.980 m<sup>2</sup>****Ultimo atto di aggiornamento:** DENUNZIA (NEI PASSAGGI PER CAUSA DI MORTE) del 01/04/1995 in atti dal 26/04/1999 (n. 4255.1/1995)**> Dati identificativi**Comune di **ORSARA DI PUGLIA (G125) (FG)**  
Foglio **20** Particella **115**  
Partita: **15672**

Impianto meccanografico del 01/10/1975

**> Dati di classamento****Redditi:** dominicale **Euro 16,44 Lire 31.840**  
agrario **Euro 10,28 Lire 19.900**Particella con qualità: **SEMINATIVO** di classe **3**Superficie: **3.980 m<sup>2</sup>**

Impianto meccanografico del 01/10/1975

**> Altre variazioni**DENUNZIA (NEI PASSAGGI PER CAUSA DI MORTE)  
del 01/04/1995 in atti dal 26/04/1999 (n. 4255.1/1995)

› Intestazione attuale dell'immobile - totale intestati: 2

---

› 1. CERICOLA Maria  
(CF CRCMRA36S60G125W)

nata a ORSARA DI PUGLIA (FG) il 20/11/1936  
Diritto di: Usufrutto per 4/6 (deriva dall'atto 1)

1. Atto del 06/11/1998 Pubblico ufficiale DI BIASE R.  
Sede TORREMAGGIORE (FG) Repertorio n. 31873 -  
UR Sede SAN SEVERO (FG) Registrazione n. 4539  
registrato in data 25/11/1998 - Voltura n. 8936.24/1998  
in atti dal 13/03/2000

› 2. TERLIZZI Rocchina  
(CF TRLRCH72A63D643W)

nata a FOGGIA (FG) il 23/01/1972  
Diritto di: Proprieta' (deriva dall'atto 1)

---

Visura telematica

Tributi speciali: Euro 0,90

Catasto terreni  
**Visura attuale per immobile**  
Situazione degli atti informatizzati al 11/09/2023



**Immobile di catasto terreni**



**Causali di aggiornamento ed annotazioni**

---

**Informazioni riportate negli atti del catasto al 11/09/2023**

**Dati identificativi:** Comune di **ACCADIA (A015) (FG)**

Foglio **20** Particella **116**

**Classamento:**

**Redditi:** dominicale **Euro 5,07 Lire 9.825**

agrario **Euro 3,38 Lire 6.550**

Particella con qualità: **SEMIN ARBOR** di classe **3**

Superficie: **1.310 m<sup>2</sup>**

**Ultimo atto di aggiornamento:** DENUNZIA (NEI PASSAGGI PER CAUSA DI MORTE) del 28/12/1992 in atti dal 28/04/2000 (n. 4879.5/1993)

---

**> Dati identificativi**

Comune di **ACCADIA (A015) (FG)**

Foglio **20** Particella **116**

Partita: **8039**

Impianto meccanografico del 11/07/1974

---

**> Dati di classamento**

**Redditi:** dominicale **Euro 5,07 Lire 9.825**

agrario **Euro 3,38 Lire 6.550**

Particella con qualità: **SEMIN ARBOR** di classe **3**

Superficie: **1.310 m<sup>2</sup>**

Impianto meccanografico del 11/07/1974

---

**> Altre variazioni**

Direzione Provinciale di Foggia  
Ufficio Provinciale - Territorio  
Servizi Catastali

Data: **11/09/2023**  
Ora: **15:50:51**  
Numero Pratica: **T267610/2023**  
Pag: **2 - Segue**

DENUNZIA (NEI PASSAGGI PER CAUSA DI MORTE)  
del 28/12/1992 in atti dal 28/04/2000 (n. 4879.5/1993)

---

➤ **Intestazione attuale dell'immobile - totale intestati: 18**

---

➤ **1. FONDO PER IL CULTO**

Diritto di: Diritto del concedente (deriva dall'atto 1)

1. Impianto meccanografico del 11/07/1974

➤ **2. DE ROSA Antonio  
(CF DRSNTN30R18A015W)**

nato a ACCADIA (FG) il 18/10/1930

Diritto di: Livellario per per 1/6 (deriva dall'atto 2)

2. DENUNZIA (NEI PASSAGGI PER CAUSA DI MORTE) del 17/12/1981 - UR Sede FOGGIA (FG) Registrazione Volume 21 n. 51 registrato in data 08/06/1982 - Voltura n. 15484 in atti dal 23/01/1984

➤ **3. DE ROSA Riccarda  
(CF DRSRCR13R50A015D)**

nata a ACCADIA (FG) il 10/10/1913

Diritto di: Livellario per per 1/6 (deriva dall'atto 2)

➤ **4. DE ROSA Sebastiano  
(CF DRSSST22T19A015N)**

nato a ACCADIA (FG) il 19/12/1922

Diritto di: Livellario per per 1/6 (deriva dall'atto 2)

➤ **5. BOTTICELLA Antonio  
(CF BTTNTN25C21A015B)**

nato a ACCADIA (FG) il 21/03/1925

Diritto di: Livellario per per 1/12 (deriva dall'atto 3)

3. DENUNZIA (NEI PASSAGGI PER CAUSA DI MORTE) del 28/12/1992 - UR Sede FOGGIA (FG) Registrazione Volume 218 n. 33 registrato in data 24/06/1993 - Voltura n. 4879.1/1993 in atti dal 23/09/1998

➤ **6. BOTTICELLA Michele  
(CF BTTMHL52E08A015B)**

nato a ACCADIA (FG) il 08/05/1952

Diritto di: Livellario per per 1/12 (deriva dall'atto 3)

➤ **7. MANCINI Amalia  
(CF MNCMLA45L69D643W)**

nata a FOGGIA (FG) il 29/07/1945

Diritto di: Livellario per per 1/36 (deriva dall'atto 4)

4. DENUNZIA (NEI PASSAGGI PER CAUSA DI MORTE) del 07/02/1993 - UR Sede FOGGIA (FG) Registrazione Volume 219 n. 88 registrato in data 29/07/1993 - Voltura n. 5832.1/1993 in atti dal 05/10/1998

➤ **8. MANCINI Clemente  
(CF MNCCMN51P24D643W)**

nato a FOGGIA (FG) il 24/09/1951

Diritto di: Livellario per per 1/36 (deriva dall'atto 4)

➤ **9. MANCINI Fernando  
(CF MNCFNN57L20D643A)**

nato a FOGGIA (FG) il 20/07/1957

Diritto di: Livellario per per 1/36 (deriva dall'atto 4)

➤ **10. MANCINI Marcello  
(CF MNCMCL66H18D643V)**

nato a FOGGIA (FG) il 18/06/1966

Diritto di: Livellario per per 1/36 (deriva dall'atto 4)

➤ **11. MANCINI Onofrio  
(CF MNCNFR50H30D643M)**

nato a FOGGIA (FG) il 30/06/1950

Diritto di: Livellario per per 1/36 (deriva dall'atto 4)

➤ **12. MANCINI Silvana  
(CF MNCSVN54B54D643H)**

nata a FOGGIA (FG) il 14/02/1954

Diritto di: Livellario per per 1/36 (deriva dall'atto 4)

➤ **13. DE ROSA Antonio Gianfranco**  
**(CF DRSNNG47P11D643U)**

nato a FOGGIA (FG) il 11/09/1947

Diritto di: Enfiteusi per 1/30 (deriva dall'atto 5)

➤ **14. DE ROSA Claudio**  
**(CF DRSCLD50P25D643B)**

nato a FOGGIA (FG) il 25/09/1950

Diritto di: Enfiteusi per 1/30 (deriva dall'atto 5)

➤ **15. DE ROSA Clemente**  
**(CF DRSCMN38E28D643N)**

nato a FOGGIA (FG) il 28/05/1938

Diritto di: Enfiteusi per 1/30 (deriva dall'atto 5)

➤ **16. DE ROSA Giovanna**  
**(CF DRSGNN71E54D643P)**

nata a FOGGIA (FG) il 14/05/1971

Diritto di: Enfiteusi per 1/60 (deriva dall'atto 5)

➤ **17. DE ROSA Marisa**  
**(CF DRSMRS55B61D643X)**

nata a FOGGIA (FG) il 21/02/1955

Diritto di: Enfiteusi per 1/30 (deriva dall'atto 5)

➤ **18. DE ROSA Vittoria Rosa**  
**(CF DRSVTR66H61G674N)**

nata a PINEROLO (TO) il 21/06/1966

Diritto di: Enfiteusi per 1/60 (deriva dall'atto 5)

5. SUCCESSIONE EX LEGE di DE ROSA GIUSEPPE ANTONIO del 14/06/2019 Sede FOGGIA (FG) Registrazione Volume 88888 n. 160470 registrato in data 03/06/2020 - Trascrizione n. 7176.2/2020 Reparto PI di FOGGIA in atti dal 11/06/2020

---

Visura telematica

Tributi speciali: Euro 0,90

Catasto terreni  
**Visura attuale per immobile**  
Situazione degli atti informatizzati al 11/09/2023



Immobile di catasto terreni



Causali di aggiornamento ed annotazioni

---

**Informazioni riportate negli atti del catasto al 11/09/2023**

**Dati identificativi:** Comune di **ORSARA DI PUGLIA (G125) (FG)**

Foglio **20** Particella **117**

**Classamento:**

**Redditi:** dominicale **Euro 15,33 Lire 29.680**

agrario **Euro 9,58 Lire 18.550**

Particella con qualità: **SEMINATIVO** di classe **3**

Superficie: **3.710 m<sup>2</sup>**

**Ultimo atto di aggiornamento:** Impianto meccanografico del 01/10/1975

---

> **Dati identificativi**

Comune di **ORSARA DI PUGLIA (G125) (FG)**

Foglio **20** Particella **117**

Partita: **8285**

Impianto meccanografico del 01/10/1975

---

> **Dati di classamento**

**Redditi:** dominicale **Euro 15,33 Lire 29.680**

agrario **Euro 9,58 Lire 18.550**

Particella con qualità: **SEMINATIVO** di classe **3**

Superficie: **3.710 m<sup>2</sup>**

Impianto meccanografico del 01/10/1975

---



› Intestazione attuale dell'immobile - totale intestati: 2

---

› 1. CERICOLA Maria  
(CF CRCMRA36S60G125W)

nata a ORSARA DI PUGLIA (FG) il 20/11/1936  
Diritto di: Usufrutto per 1/3 (deriva dall'atto 1)

1. Atto del 06/11/1998 Pubblico ufficiale DI BIASE R.  
Sede TORREMAGGIORE (FG) Repertorio n. 31873 -  
UR Sede SAN SEVERO (FG) Registrazione n. 4539  
registrato in data 25/11/1998 - Voltura n. 8936.25/1998  
in atti dal 13/03/2000

› 2. TERLIZZI Rocchina  
(CF TRLRCH72A63D643W)

nata a FOGGIA (FG) il 23/01/1972  
Diritto di: Proprieta' (deriva dall'atto 1)

---

Visura telematica

Tributi speciali: Euro 0,90

Catasto terreni  
**Visura attuale per immobile**  
Situazione degli atti informatizzati al 11/09/2023



**Immobile di catasto terreni**



**Causali di aggiornamento ed annotazioni**

---

**Informazioni riportate negli atti del catasto al 11/09/2023**

**Dati identificativi:** Comune di **ORSARA DI PUGLIA (G125) (FG)**  
Foglio **20** Particella **98**

**Classamento:**

**Redditi:** dominicale **Euro 18,25 Lire 35.340**  
                  agrario **Euro 10,57 Lire 20.460**

Particella con qualità: **SEMINATIVO** di classe **2**

Superficie: **3.720 m<sup>2</sup>**

**Ultimo atto di aggiornamento:** Impianto meccanografico del 01/10/1975

---

**> Dati identificativi**

Comune di **ORSARA DI PUGLIA (G125) (FG)**  
Foglio **20** Particella **98**  
Partita: **5782**

Impianto meccanografico del 01/10/1975

---

**> Dati di classamento**

**Redditi:** dominicale **Euro 18,25 Lire 35.340**  
                  agrario **Euro 10,57 Lire 20.460**  
Particella con qualità: **SEMINATIVO** di classe **2**  
Superficie: **3.720 m<sup>2</sup>**

Impianto meccanografico del 01/10/1975

---

➤ **Intestazione attuale dell'immobile - totale intestati: 7**

---

- **1. COPPETTA Antonio**  
nato a ORSARA DI PUGLIA (FG) il 14/05/1933  
Diritto di: Proprieta' per 1/12 (deriva dall'atto 1)  
1. Impianto meccanografico del 01/10/1975
- **2. SCIARAPPA Carmela**  
**(CF SCRCML24L45G125A)**  
nata a ORSARA DI PUGLIA (FG) il 05/07/1924  
Diritto di: Comproprietario per per 5/12 (deriva dall'atto 1)
- **3. SCIARAPPA Concetta**  
**(CF SCRCCT28R47G125H)**  
nata a ORSARA DI PUGLIA (FG) il 07/10/1928  
Diritto di: Comproprietario per per 5/12 (deriva dall'atto 1)
- **4. SCIARAPPA Filomena ; Di Gaetano**  
nata a ORSARA DI PUGLIA (FG) il 09/10/1920  
Diritto di: Comproprietario per per 5/12 (deriva dall'atto 1)
- **5. SCIARAPPA Gaetano ; Fu Michele**  
Diritto di: Proprieta' per 6/12 proprietario per 6/12 ed usuf di 1/2 (deriva dall'atto 1)
- **6. SCIARAPPA Maria Giovanna**  
**(CF SCRMGV30H50G125R)**  
nata a ORSARA DI PUGLIA (FG) il 10/06/1930  
Diritto di: Comproprietario per per 5/12 (deriva dall'atto 1)
- **7. SCIARAPPA Marianna ; Di Gaetano**  
**(CF SCRMNN35C54G125P)**  
nata a ORSARA DI PUGLIA (FG) il 14/03/1935  
Diritto di: Comproprietario per per 5/12 (deriva dall'atto 1)
- 

Visura telematica

Tributi speciali: Euro 0,90

Catasto terreni

## Visura attuale per immobile

Situazione degli atti informatizzati al 11/09/2023

**Immobile di catasto terreni****Causali di aggiornamento ed annotazioni****Informazioni riportate negli atti del catasto al 11/09/2023****Dati identificativi:** Comune di **ORSARA DI PUGLIA (G125) (FG)**  
Foglio **20** Particella **119****Classamento:****Redditi:** dominicale **Euro 7,17 Lire 13.880**  
                  agrario **Euro 8,06 Lire 15.615**Particella con qualità: **SEMINATIVO** di classe 4Superficie: **3.470 m<sup>2</sup>****Ultimo atto di aggiornamento:** Impianto meccanografico del 01/10/1975**> Dati identificativi**Comune di **ORSARA DI PUGLIA (G125) (FG)**  
Foglio **20** Particella **119**  
Partita: **1092**

Impianto meccanografico del 01/10/1975

**> Dati di classamento****Redditi:** dominicale **Euro 7,17 Lire 13.880**  
                  agrario **Euro 8,06 Lire 15.615**Particella con qualità: **SEMINATIVO** di classe 4Superficie: **3.470 m<sup>2</sup>**

Impianto meccanografico del 01/10/1975

**> Intestazione attuale dell'immobile - totale intestati: 1****> 1. DEDDA Leonardo**  
**(CF DDDL92P01G125I)**  
nato a ORSARA DI PUGLIA (FG) il 01/09/1892  
Diritto di: Proprietà per 1000/1000 (deriva dall'atto  
1)

1. Impianto meccanografico del 01/10/1975



Direzione Provinciale di Foggia  
Ufficio Provinciale - Territorio  
Servizi Catastali

Data: 11/09/2023  
Ora: 12:18:58  
Numero Pratica: T161361/2023  
Pag: 2 - Fine

*Tributi speciali: Euro 0,90*

Catasto terreni  
**Visura attuale per immobile**  
Situazione degli atti informatizzati al 11/09/2023



Immobile di catasto terreni



Causali di aggiornamento ed annotazioni

Informazioni riportate negli atti del catasto al 11/09/2023

**Dati identificativi:** Comune di **ORSARA DI PUGLIA (G125) (FG)**  
Foglio **20** Particella **126**

**Classamento:**

**Redditi:** dominicale **Euro 155,39 Lire 300.880**  
agrario **Euro 97,12 Lire 188.050**

Particella con qualità: **SEMINATIVO** di classe **3**

Superficie: **37.610 m<sup>2</sup>**

**Ultimo atto di aggiornamento:** Impianto meccanografico del 01/10/1975

> **Dati identificativi**

Comune di **ORSARA DI PUGLIA (G125) (FG)**  
Foglio **20** Particella **126**  
Partita: **7021**

Impianto meccanografico del 01/10/1975

> **Dati di classamento**

**Redditi:** dominicale **Euro 155,39 Lire 300.880**  
agrario **Euro 97,12 Lire 188.050**  
Particella con qualità: **SEMINATIVO** di classe **3**  
Superficie: **37.610 m<sup>2</sup>**

Impianto meccanografico del 01/10/1975

> **Intestazione attuale dell'immobile - totale intestati: 1**

> **1. D'ANDREA Maria Donata**  
**(CF DNDMDN33A71G125U)**  
nata a ORSARA DI PUGLIA (FG) il 31/01/1933  
Diritto di: Proprieta' per 1000/1000 (deriva dall'atto  
1)

1. Impianto meccanografico del 01/10/1975



Direzione Provinciale di Foggia  
Ufficio Provinciale - Territorio  
Servizi Catastali

Data: 11/09/2023  
Ora: 12:16:50  
Numero Pratica: T159539/2023  
Pag: 2 - Fine

*Tributi speciali: Euro 0,90*

Catasto terreni  
**Visura attuale per immobile**  
Situazione degli atti informatizzati al 11/09/2023



Immobile di catasto terreni



Causali di aggiornamento ed annotazioni

Informazioni riportate negli atti del catasto al 11/09/2023

**Dati identificativi:** Comune di **ORSARA DI PUGLIA (G125) (FG)**  
Foglio **20** Particella **96**

**Classamento:**

**Redditi:** dominicale **Euro 15,00 Lire 29.040**  
agrario **Euro 9,37 Lire 18.150**

Particella con qualità: **SEMINATIVO** di classe **3**

Superficie: **3.630 m<sup>2</sup>**

**Ultimo atto di aggiornamento:** Impianto meccanografico del 01/10/1975

> **Dati identificativi**

Comune di **ORSARA DI PUGLIA (G125) (FG)**  
Foglio **20** Particella **96**  
Partita: **3290**

Impianto meccanografico del 01/10/1975

> **Dati di classamento**

**Redditi:** dominicale **Euro 15,00 Lire 29.040**  
agrario **Euro 9,37 Lire 18.150**  
Particella con qualità: **SEMINATIVO** di classe **3**  
Superficie: **3.630 m<sup>2</sup>**

Impianto meccanografico del 01/10/1975

> **Intestazione attuale dell'immobile - totale intestati: 1**

> **1. D'ANDREA Maria Donata**  
**(CF DNDMDN33A71G125U)**  
nata a ORSARA DI PUGLIA (FG) il 31/01/1933  
Diritto di: Proprieta' per 1000/1000 (deriva dall'atto  
1)

1. Atto del 18/11/1972 Pubblico ufficiale OLIVIERI Sede  
ORSARA DI PUGLIA (FG) Repertorio n. 876 - UR Sede  
TROIA (FG) Registrazione n. 240 registrato in data  
25/11/1972 - Voltura n. 12781 in atti dal 31/07/1981





Direzione Provinciale di Foggia  
Ufficio Provinciale - Territorio  
Servizi Catastali

Data: 11/09/2023  
Ora: 12:18:09  
Numero Pratica: T160599/2023  
Pag: 2 - Fine

*Tributi speciali: Euro 0,90*

Catasto terreni  
**Visura attuale per immobile**  
Situazione degli atti informatizzati al 11/09/2023



**Immobile di catasto terreni**



**Causali di aggiornamento ed annotazioni**

---

**Informazioni riportate negli atti del catasto al 11/09/2023**

**Dati identificativi:** Comune di **ORSARA DI PUGLIA (G125) (FG)**

Foglio **20** Particella **132**

**Classamento:**

**Redditi:** dominicale **Euro 7,27 Lire 14.080**

agrario **Euro 8,18 Lire 15.840**

Particella con qualità: **SEMINATIVO** di classe **4**

Superficie: **3.520 m<sup>2</sup>**

**Ultimo atto di aggiornamento:** Impianto meccanografico del 01/10/1975

---

**> Dati identificativi**

Comune di **ORSARA DI PUGLIA (G125) (FG)**

Foglio **20** Particella **132**

Partita: **1197**

Impianto meccanografico del 01/10/1975

---

**> Dati di classamento**

**Redditi:** dominicale **Euro 7,27 Lire 14.080**

agrario **Euro 8,18 Lire 15.840**

Particella con qualità: **SEMINATIVO** di classe **4**

Superficie: **3.520 m<sup>2</sup>**

Impianto meccanografico del 01/10/1975

➤ **Intestazione attuale dell'immobile - totale intestati: 4**

---

- |  |  |
|--|--|
| <p>➤ <b>1. DEL PRIORE Antonio ; Fu Michele</b><br/>nato a ORSARA DI PUGLIA (FG) il 16/11/1887<br/>Diritto di: Comproprietario (deriva dall'atto 1)</p> <p>➤ <b>2. DEL PRIORE Leonardo ; Fu Michele</b><br/>nato a ORSARA DI PUGLIA (FG) il 09/06/1906<br/>Diritto di: Comproprietario (deriva dall'atto 1)</p> <p>➤ <b>3. SCHIAVONE Annina ; Di Paolo</b><br/>nata a ORSARA DI PUGLIA (FG) il 05/10/1915<br/>Diritto di: Comproprietario (deriva dall'atto 1)</p> <p>➤ <b>4. SCHIAVONE Maria ; Leonarda Di Paolo</b><br/>nata a ORSARA DI PUGLIA (FG) il 24/11/1910<br/>Diritto di: Comproprietario (deriva dall'atto 1)</p> | <p>1. Impianto meccanografico del 01/10/1975</p> |
|--|--|
- 

*Visura telematica*

*Tributi speciali: Euro 0,90*

Catasto terreni  
**Visura attuale per immobile**  
Situazione degli atti informatizzati al 11/09/2023



Immobile di catasto terreni



Causali di aggiornamento ed annotazioni

Informazioni riportate negli atti del catasto al 11/09/2023

**Dati identificativi:** Comune di **ORSARA DI PUGLIA (G125) (FG)**  
Foglio **20** Particella **139**

**Classamento:**

**Redditi:** dominicale **Euro 7,75 Lire 15.000**  
agrario **Euro 8,72 Lire 16.875**

Particella con qualità: **SEMINATIVO** di classe **4**

Superficie: **3.750 m<sup>2</sup>**

**Ultimo atto di aggiornamento:** Impianto meccanografico del 01/10/1975

> **Dati identificativi**

Comune di **ORSARA DI PUGLIA (G125) (FG)**  
Foglio **20** Particella **139**  
Partita: **1156**

Impianto meccanografico del 01/10/1975

> **Dati di classamento**

**Redditi:** dominicale **Euro 7,75 Lire 15.000**  
agrario **Euro 8,72 Lire 16.875**

Particella con qualità: **SEMINATIVO** di classe **4**

Superficie: **3.750 m<sup>2</sup>**

Impianto meccanografico del 01/10/1975

> **Intestazione attuale dell'immobile - totale intestati: 1**

> **1. AQUILINO Domenico**  
**(CF QLNDNC66B09G125V)**

nato a ORSARA DI PUGLIA (FG) il 09/02/1966  
Diritto di: Proprieta' per 1/1 Regime: bene  
personale (deriva dall'atto 1)

1. Atto del 02/11/2020 Pubblico ufficiale DI TARANTO  
ROCCO Sede TROIA (FG) Repertorio n. 19627 -  
COMPRAVENDITA (Passaggi intermedi da esaminare)  
Nota presentata con Modello Unico n. 15854.1/2020  
Reperto PI di FOGGIA in atti dal 10/11/2020



Direzione Provinciale di Foggia  
Ufficio Provinciale - Territorio  
Servizi Catastali

Data: 11/09/2023  
Ora: 12:15:55  
Numero Pratica: T158535/2023  
Pag: 2 - Fine

*Tributi speciali: Euro 0,90*

Catasto terreni  
**Visura attuale per immobile**  
Situazione degli atti informatizzati al 11/09/2023



Immobile di catasto terreni



Causali di aggiornamento ed annotazioni

Informazioni riportate negli atti del catasto al 11/09/2023

**Dati identificativi:** Comune di **ORSARA DI PUGLIA (G125) (FG)**  
Foglio **20** Particella **146**

**Classamento:**

**Redditi:** dominicale **Euro 16,65 Lire 32.240**  
agrario **Euro 10,41 Lire 20.150**

Particella con qualità: **SEMINATIVO** di classe **3**

Superficie: **4.030 m<sup>2</sup>**

**Ultimo atto di aggiornamento:** Impianto meccanografico del 01/10/1975

> **Dati identificativi**

Comune di **ORSARA DI PUGLIA (G125) (FG)**  
Foglio **20** Particella **146**  
Partita: **8974**

Impianto meccanografico del 01/10/1975

> **Dati di classamento**

**Redditi:** dominicale **Euro 16,65 Lire 32.240**  
agrario **Euro 10,41 Lire 20.150**  
Particella con qualità: **SEMINATIVO** di classe **3**  
Superficie: **4.030 m<sup>2</sup>**

Impianto meccanografico del 01/10/1975

> **Intestazione attuale dell'immobile - totale intestati: 1**

> **1. GAMBATESA Maria Prospera**  
**(CF GMBMPR58S61G125P)**  
nata a ORSARA DI PUGLIA (FG) il 21/11/1958  
Diritto di: Proprieta' per 1000/1000 (deriva dall'atto  
1)

1. Atto del 19/12/1991 Pubblico ufficiale FOLLIERI  
LUCIANO M Sede APRICENA (FG) Repertorio n.  
23295 - UR Sede SAN SEVERO (FG) Registrazione n.  
162 registrato in data 07/01/1992 - Voltura n.  
1147.2/1992 in atti dal 10/04/1992



Direzione Provinciale di Foggia  
Ufficio Provinciale - Territorio  
Servizi Catastali

Data: 11/09/2023  
Ora: 12:10:27  
Numero Pratica: T153966/2023  
Pag: 2 - Fine

*Tributi speciali: Euro 0,90*

Catasto terreni

## Visura attuale per immobile

Situazione degli atti informatizzati al 11/09/2023

**Immobile di catasto terreni****Causali di aggiornamento ed annotazioni****Informazioni riportate negli atti del catasto al 11/09/2023****Dati identificativi:** Comune di **ORSARA DI PUGLIA (G125) (FG)**  
Foglio **20** Particella **148****Classamento:**Particella divisa in **2** porzioni

Totali particella:

Redditi: dominicale **Euro 16,92**agrario **Euro 17,68**Superficie: **8.330 m<sup>2</sup>****Il reddito dominicale è stato calcolato tenendo conto delle eventuali deduzioni indicate in tabella**

Porzione	AA	AB
Reddito dominicale	Euro 14,89	Euro 2,03
Reddito agrario	Euro 16,75	Euro 0,93
Deduzioni	-	-
Superficie m <sup>2</sup>	7.207	1.123
Qualità	SEMINATIVO	PASCOLO
Classe	4	2

**Ultimo atto di aggiornamento:** TABELLA DI VARIAZIONE del 15/05/2013 Pratica n. FG0323219 in atti dal 10/12/2013 TRASMISSIONE DATI AGEA AI SENSI DEL DL 3.10.2006 N.262 (n. 15993.1/2013)**Annotazioni:** VARIAZIONE CULTURALE ESEGUITA AI SENSI DEL DL 3.10.2006 N. 262, CONVERTITO CON MODIFICAZIONI NELLA LEGGE 24.11.2006 N. 286 E SUCCESSIVE MODIFICAZIONI (ANNO 2013)



### > Dati identificativi

Comune di **ORSARA DI PUGLIA (G125) (FG)**  
Foglio **20** Particella **148**

Impianto meccanografico del 01/10/1975

### > Dati di classamento

Particella divisa in **2** porzioni

Totali particella:

Redditi: dominicale **Euro 16,92**

agrario **Euro 17,68**

Superficie: **8.330 m<sup>2</sup>**

**Il reddito dominicale è stato calcolato tenendo conto delle eventuali deduzioni indicate in tabella**

TABELLA DI VARIAZIONE del 15/05/2013 Pratica n. FG0323219 in atti dal 10/12/2013 TRASMISSIONE DATI AGEA AI SENSI DEL DL 3.10.2006 N.262 (n. 15993.1/2013)

**Annotazioni:** VARIAZIONE CULTURALE ESEGUITA AI SENSI DEL DL 3.10.2006 N. 262, CONVERTITO CON MODIFICAZIONI NELLA LEGGE 24.11.2006 N. 286 E SUCCESSIVE MODIFICAZIONI (ANNO 2013)

Porzione	AA	AB
Reddito dominicale	Euro 14,89	Euro 2,03
Reddito agrario	Euro 16,75	Euro 0,93
Deduzioni	-	-
Superficie m <sup>2</sup>	7.207	1.123
Qualità	SEMINATIVO	PASCOLO
Classe	4	2

### > Intestazione attuale dell'immobile - totale intestati: 1

#### > 1. AQUILINO Antonio (CF QLNNTN60M09G125W)

nato a ORSARA DI PUGLIA (FG) il 09/08/1960

Diritto di: Proprieta' per 1/1 proprieta' (deriva dall'atto 1)

1. DENUNZIA (NEI PASSAGGI PER CAUSA DI MORTE) del 25/03/2014 Pubblico ufficiale AQUILINO Sede ORSARA DI PUGLIA (FG) - UU Sede FOGGIA (FG) Registrazione Volume 9990 n. 469 registrato in data 25/03/2014 - Successione testata di AQUILINO Rocco Voltura n. 7250.2/2014 - Pratica n. FG0082049 in atti dal 14/04/2014

Visura telematica

Tributi speciali: Euro 0,90

Catasto terreni  
**Visura attuale per immobile**  
Situazione degli atti informatizzati al 11/09/2023



Immobile di catasto terreni



Causali di aggiornamento ed annotazioni

Informazioni riportate negli atti del catasto al 11/09/2023

**Dati identificativi:** Comune di **ORSARA DI PUGLIA (G125) (FG)**

Foglio **20** Particella **149**

**Classamento:**

**Redditi:** dominicale **Euro 16,86 Lire 32.640**

agrario **Euro 10,54 Lire 20.400**

Particella con qualità: **SEMINATIVO** di classe **3**

Superficie: **4.080 m<sup>2</sup>**

**Ultimo atto di aggiornamento:** Impianto meccanografico del 01/10/1975

> **Dati identificativi**

Comune di **ORSARA DI PUGLIA (G125) (FG)**

Foglio **20** Particella **149**

Partita: **1917**

Impianto meccanografico del 01/10/1975

> **Dati di classamento**

**Redditi:** dominicale **Euro 16,86 Lire 32.640**

agrario **Euro 10,54 Lire 20.400**

Particella con qualità: **SEMINATIVO** di classe **3**

Superficie: **4.080 m<sup>2</sup>**

Impianto meccanografico del 01/10/1975

> **Intestazione attuale dell'immobile - totale intestati: 1**

> **1. AQUILINO Domenico  
(CF QLNDNC66B09G125V)**

nato a ORSARA DI PUGLIA (FG) il 09/02/1966

Dritto di: Proprieta' per 1/1 Regime: bene  
personale (deriva dall'atto 1)

1. Atto del 22/11/2017 Pubblico ufficiale DI TARANTO  
ROCCO Sede TROIA (FG) Repertorio n. 18202 -  
COMPRAVENDITA Nota presentata con Modello Unico  
n. 18295.1/2017 Reparto PI di FOGGIA in atti dal  
29/11/2017



Direzione Provinciale di Foggia  
Ufficio Provinciale - Territorio  
Servizi Catastali

Data: 11/09/2023  
Ora: 10:41:13  
Numero Pratica: T82654/2023  
Pag: 2 - Fine

*Tributi speciali: Euro 0,90*

Catasto terreni

## Visura attuale per immobile

Situazione degli atti informatizzati al 11/09/2023

**Immobile di catasto terreni****Causali di aggiornamento ed annotazioni****Informazioni riportate negli atti del catasto al 11/09/2023****Dati identificativi:** Comune di **ORSARA DI PUGLIA (G125) (FG)**  
Foglio **20** Particella **150****Classamento:**Particella divisa in **2** porzioni

Totali particella:

Redditi: dominicale **Euro 17,20**agrario **Euro 10,65**Superficie: **4.110 m<sup>2</sup>****Il reddito dominicale è stato calcolato tenendo conto delle eventuali deduzioni indicate in tabella**

Porzione	AA	AB
Reddito dominicale	Euro 16,29	Euro 0,91
Reddito agrario	Euro 10,18	Euro 0,47
Deduzioni	-	-
Superficie m <sup>2</sup>	3.943	167
Qualità	SEMINATIVO	ULIVETO
Classe	3	2

**Ultimo atto di aggiornamento:** TABELLA DI VARIAZIONE del 24/04/2014 Pratica n. FG0322472 in atti dal 10/12/2014 TRASMISSIONE DATI AGEA AI SENSI DEL DL 3.10.2006 N. 262 (n. 16474.1/2014)**Annotazioni:** Variazione colturale eseguita ai sensi del DI 3.10.2006 n. 262, convertito con modificazioni nella legge 24.11.2006 n. 286 e successive modificazioni (anno 2014) - Eseguita a seguito di dichiarazione resa il 24/04/2014 all'Organismo Pagatore AGEA con la domanda AGEA.ADU.2014.0210124 (Scheda validazione/fascicolo prot. n. AGEA.CAA687.2014.0000521)

## > Dati identificativi

Comune di **ORSARA DI PUGLIA (G125) (FG)**  
Foglio **20** Particella **150**

Impianto meccanografico del 01/10/1975

## > Dati di classamento

Particella divisa in **2** porzioni

Totali particella:

Redditi: dominicale **Euro 17,20**

agrario **Euro 10,65**

Superficie: **4.110 m<sup>2</sup>**

**Il reddito dominicale è stato calcolato tenendo conto delle eventuali deduzioni indicate in tabella**

Porzione	AA	AB
Reddito dominicale	Euro 16,29	Euro 0,91
Reddito agrario	Euro 10,18	Euro 0,47
Deduzioni	-	-
Superficie m <sup>2</sup>	3.943	167
Qualità	SEMINATIVO	ULIVETO
Classe	3	2

TABELLA DI VARIAZIONE del 24/04/2014 Pratica n. FG0322472 in atti dal 10/12/2014 TRASMISSIONE DATI AGEA AI SENSI DEL DL 3.10.2006 N. 262 (n. 16474.1/2014)

**Annotazioni:** Variazione culturale eseguita ai sensi del DL 3.10.2006 n. 262, convertito con modificazioni nella legge 24.11.2006 n. 286 e successive modificazioni (anno 2014) - Eseguita a seguito di dichiarazione resa il 24/04/2014 all'Organismo Pagatore AGEA con la domanda AGEA.ADU.2014.0210124 (Scheda validazione/fascicolo prot. n. AGEA.CAA687.2014.0000521)

## > Intestazione attuale dell'immobile - totale intestati: 1

### > 1. ZOTTOLA Anna (CF ZTTNNA60C64G125P)

nata a ORSARA DI PUGLIA (FG) il 24/03/1960

Diritto di: Proprietà per 1/1 (deriva dall'atto 1)

1. VOLTURA D'UFFICIO del 06/06/2021 Pubblico ufficiale FOGGIAATTI PUBBL.SUCC.RI Sede FOGGIA (FG) Repertorio n. 231911 - SUCCESSIONE TESTAMENTARIA DI ZOTTOLA LEONARDO TR.10821/2022 Voltura n. 11816.1/2022 - Pratica n. FG0088708 in atti dal 06/06/2022

Visura telematica

Tributi speciali: Euro 0,90

Catasto terreni

## Visura attuale per immobile

Situazione degli atti informatizzati al 11/09/2023

**Immobile di catasto terreni****Causali di aggiornamento ed annotazioni****Informazioni riportate negli atti del catasto al 11/09/2023****Dati identificativi:** Comune di **ORSARA DI PUGLIA (G125) (FG)**  
Foglio **20** Particella **151****Classamento:**Particella divisa in **2** porzioni

Totali particella:

Redditi: dominicale **Euro 289,53**agrario **Euro 180,95**Superficie: **70.070** m<sup>2</sup>**Il reddito dominicale è stato calcolato tenendo conto delle eventuali deduzioni indicate in tabella**

Porzione	AA	AB
Reddito dominicale	Euro 289,42	Euro 0,11
Reddito agrario	Euro 180,89	Euro 0,06
Deduzioni	-	-
Superficie m <sup>2</sup>	70.050	20
Qualità	SEMINATIVO	ULIVETO
Classe	3	2

**Riserve:** 1 - Atti di passaggio intermedi non esistenti ; 1 - Atti di passaggio intermedi non esistenti**Ultimo atto di aggiornamento:** TABELLA DI VARIAZIONE del 23/11/2020 Pratica n. FG0144571 in atti dal 23/11/2020 TRASMISSIONE DATI AGEA AI SENSI DEL DL 3.10.2006 N. 262 (n. 24859.1/2020)**Annotazioni:** Variazione colturale eseguita ai sensi del DI 3.10.2006 n. 262, convertito con modificazioni nella legge 24.11.2006 n. 286 e successive modificazioni (anno 2020)

### > Dati identificativi

Comune di **ORSARA DI PUGLIA (G125) (FG)**  
Foglio **20** Particella **151**

Impianto meccanografico del 01/10/1975  
**Riserve:** 1 - Atti di passaggio intermedi non esistenti ;  
1 - Atti di passaggio intermedi non esistenti

### > Dati di classamento

Particella divisa in **2** porzioni

Totali particella:

Redditi: dominicale **Euro 289,53**

agrario **Euro 180,95**

Superficie: **70.070** m<sup>2</sup>

**Il reddito dominicale è stato calcolato tenendo conto delle eventuali deduzioni indicate in tabella**

TABELLA DI VARIAZIONE del 23/11/2020 Pratica n. FG0144571 in atti dal 23/11/2020 TRASMISSIONE DATI AGEA AI SENSI DEL DL 3.10.2006 N. 262 (n. 24859.1/2020)

**Annotazioni:** Variazione colturale eseguita ai sensi del DI 3.10.2006 n. 262, convertito con modificazioni nella legge 24.11.2006 n. 286 e successive modificazioni (anno 2020)

Porzione	AA	AB
Reddito dominicale	Euro 289,42	Euro 0,11
Reddito agrario	Euro 180,89	Euro 0,06
Deduzioni	-	-
Superficie m <sup>2</sup>	70.050	20
Qualità	SEMINATIVO	ULIVETO
Classe	3	2

### > Intestazione attuale dell'immobile - totale intestati: 1

#### > 1. MELCHIORRE Michele (CF MLCMHL54B07G125Z)

nato a ORSARA DI PUGLIA (FG) il 07/02/1954

Diritto di: Proprieta' per 1/1 (deriva dall'atto 1)

△ **Riserve:** 1 - Atti di passaggio intermedi non esistenti

1. DENUNZIA (NEI PASSAGGI PER CAUSA DI MORTE) del 06/11/2020 Sede TUL Registrazione Volume 88888 n. 539432 registrato in data 02/12/2021 - SUCCESSIOME MELCHIORRE ANGELO Voltura n. 16773.5/2021 - Pratica n. FG0168777 in atti dal 21/12/2021

Visura telematica

Tributi speciali: Euro 0,90

Catasto terreni  
**Visura attuale per immobile**  
Situazione degli atti informatizzati al 11/09/2023



Immobile di catasto terreni



Causali di aggiornamento ed annotazioni

Informazioni riportate negli atti del catasto al 11/09/2023

**Dati identificativi:** Comune di **ORSARA DI PUGLIA (G125) (FG)**

Foglio **20** Particella **160**

**Classamento:**

**Redditi:** dominicale **Euro 26,92 Lire 52.120**

agrario **Euro 16,82 Lire 32.575**

Particella con qualità: **SEMINATIVO** di classe **3**

Superficie: **6.515 m<sup>2</sup>**

**Ultimo atto di aggiornamento:** Impianto meccanografico del 01/10/1975

> **Dati identificativi**

Comune di **ORSARA DI PUGLIA (G125) (FG)**

Foglio **20** Particella **160**

Partita: **8239**

Impianto meccanografico del 01/10/1975

> **Dati di classamento**

**Redditi:** dominicale **Euro 26,92 Lire 52.120**

agrario **Euro 16,82 Lire 32.575**

Particella con qualità: **SEMINATIVO** di classe **3**

Superficie: **6.515 m<sup>2</sup>**

Impianto meccanografico del 01/10/1975

> **Intestazione attuale dell'immobile - totale intestati: 1**

> **1. FRISOLI Romina**  
**(CF FRSRMN86A45D643G)**

nata a FOGGIA (FG) il 05/01/1986

Diritto di: Proprieta' per 1/1 (deriva dall'atto 1)

1. RICONGIUNGIMENTO DI USUFRUTTO del  
03/10/2007 - Voltura n. 7876.1/2019 - Pratica n.  
FG0081796 in atti dal 18/06/2019

Visura telematica

Tributi speciali: Euro 0,90



Catasto terreni  
**Visura attuale per immobile**  
Situazione degli atti informatizzati al 11/09/2023



Immobile di catasto terreni



Causali di aggiornamento ed annotazioni

Informazioni riportate negli atti del catasto al 11/09/2023

**Dati identificativi:** Comune di **ORSARA DI PUGLIA (G125) (FG)**  
Foglio **20** Particella **164**

**Classamento:**

**Redditi:** dominicale **Euro 24,80 Lire 48.016**  
                  agrario **Euro 15,50 Lire 30.010**

Particella con qualità: **SEMINATIVO** di classe **3**

Superficie: **6.002 m<sup>2</sup>**

**Ultimo atto di aggiornamento:** Impianto meccanografico del 01/10/1975

> **Dati identificativi**

Comune di **ORSARA DI PUGLIA (G125) (FG)**  
Foglio **20** Particella **164**  
Partita: **9275**

Impianto meccanografico del 01/10/1975

> **Dati di classamento**

**Redditi:** dominicale **Euro 24,80 Lire 48.016**  
                  agrario **Euro 15,50 Lire 30.010**  
Particella con qualità: **SEMINATIVO** di classe **3**  
Superficie: **6.002 m<sup>2</sup>**

Impianto meccanografico del 01/10/1975

> **Intestazione attuale dell'immobile - totale intestati: 1**

> **1. BELLUSCIO Antonio**  
**(CF BLLNTN39L19G125O)**  
nato a ORSARA DI PUGLIA (FG) il 19/07/1939  
Diritto di: Proprieta' per 1000/1000 (deriva dall'atto  
1)

1. Impianto meccanografico del 01/10/1975



Direzione Provinciale di Foggia  
Ufficio Provinciale - Territorio  
Servizi Catastali

Data: 11/09/2023  
Ora: 12:12:53  
Numero Pratica: T156047/2023  
Pag: 2 - Fine

*Tributi speciali: Euro 0,90*

Catasto terreni  
**Visura attuale per immobile**  
Situazione degli atti informatizzati al 11/09/2023



Immobile di catasto terreni



Causali di aggiornamento ed annotazioni

Informazioni riportate negli atti del catasto al 11/09/2023

**Dati identificativi:** Comune di **ORSARA DI PUGLIA (G125) (FG)**

Foglio **20** Particella **114**

**Classamento:**

**Redditi:** dominicale **Euro 15,95 Lire 30.880**

agrario **Euro 9,97 Lire 19.300**

Particella con qualità: **SEMINATIVO** di classe **3**

Superficie: **3.860 m<sup>2</sup>**

**Ultimo atto di aggiornamento:** Impianto meccanografico del 01/10/1975

> **Dati identificativi**

Comune di **ORSARA DI PUGLIA (G125) (FG)**

Foglio **20** Particella **114**

Partita: **8013**

Impianto meccanografico del 01/10/1975

> **Dati di classamento**

**Redditi:** dominicale **Euro 15,95 Lire 30.880**

agrario **Euro 9,97 Lire 19.300**

Particella con qualità: **SEMINATIVO** di classe **3**

Superficie: **3.860 m<sup>2</sup>**

Impianto meccanografico del 01/10/1975

> **Intestazione attuale dell'immobile - totale intestati: 1**

- > **1. NICOLO Maria (CF NCLMRA61P65G125B)**  
nata a ORSARA DI PUGLIA (FG) il 25/09/1961  
Diritto di: Proprieta' per 1000/1000 (deriva dall'atto  
1)

1. Atto del 01/10/1987 Pubblico ufficiale MUSTILLI  
LUCIANA Sede ORSARA DI PUGLIA (FG) Repertorio  
n. 112 Sede FOGGIA (FG) Registrazione n. 1017  
registrato in data 15/10/1987 - n. 497.2/1988 in atti dal  
08/03/1990



Direzione Provinciale di Foggia  
Ufficio Provinciale - Territorio  
Servizi Catastali

Data: 11/09/2023  
Ora: 10:40:43  
Numero Pratica: T82275/2023  
Pag: 2 - Fine

*Tributi speciali: Euro 0,90*

Catasto terreni  
**Visura attuale per immobile**  
Situazione degli atti informatizzati al 11/09/2023



Immobile di catasto terreni



Causali di aggiornamento ed annotazioni

Informazioni riportate negli atti del catasto al 11/09/2023

**Dati identificativi:** Comune di ACCADIA (A015) (FG)

Foglio 20 Particella 166

**Classamento:**

**Redditi:** dominicale Euro 5,25 Lire 10.166

agrario Euro 4,34 Lire 8.398

Particella con qualità: VIGNETO di classe 2

Superficie: 884 m<sup>2</sup>

**Ultimo atto di aggiornamento:** FRAZIONAMENTO del 15/04/1993 in atti dal 21/04/1993 (n. 1388.3/1992)

> **Dati identificativi**

Comune di ACCADIA (A015) (FG)

Foglio 20 Particella 166

Partita: 5419

FRAZIONAMENTO del 15/04/1993 in atti dal  
21/04/1993 (n. 1388.3/1992)

> **Dati di classamento**

**Redditi:** dominicale Euro 5,25 Lire 10.166

agrario Euro 4,34 Lire 8.398

Particella con qualità: VIGNETO di classe 2

Superficie: 884 m<sup>2</sup>

FRAZIONAMENTO del 15/04/1993 in atti dal  
21/04/1993 (n. 1388.3/1992)

> **Intestazione attuale dell'immobile - totale intestati: 1**

> **1. FABIANO Alessandro  
(CF FBNLSN51D11I193M)**

nato a SANT'AGATA DI PUGLIA (FG) il 11/04/1951

Diritto di: Proprieta' per 1000/1000 (deriva dall'atto  
1)

1. FRAZIONAMENTO del 15/04/1993 in atti dal  
21/04/1993 (n. 1388.3/1992)



Direzione Provinciale di Foggia  
Ufficio Provinciale - Territorio  
Servizi Catastali

Data: 11/09/2023  
Ora: 15:52:09  
Numero Pratica: T268413/2023  
Pag: 2 - Fine

*Tributi speciali: Euro 0,90*

Catasto terreni  
**Visura attuale per immobile**  
Situazione degli atti informatizzati al 11/09/2023



**Immobile di catasto terreni**



**Causali di aggiornamento ed annotazioni**

---

**Informazioni riportate negli atti del catasto al 11/09/2023**

**Dati identificativi:** Comune di **ORSARA DI PUGLIA (G125) (FG)**

Foglio **20** Particella **170**

**Classamento:**

**Redditi:** dominicale **Euro 51,81 Lire 100.320**

agrario **Euro 32,38 Lire 62.700**

Particella con qualità: **SEMINATIVO** di classe **3**

Superficie: **12.540 m<sup>2</sup>**

**Ultimo atto di aggiornamento:** Impianto meccanografico del 01/10/1975

---

**> Dati identificativi**

Comune di **ORSARA DI PUGLIA (G125) (FG)**

Foglio **20** Particella **170**

Partita: **6610**

Impianto meccanografico del 01/10/1975

---

**> Dati di classamento**

**Redditi:** dominicale **Euro 51,81 Lire 100.320**

agrario **Euro 32,38 Lire 62.700**

Particella con qualità: **SEMINATIVO** di classe **3**

Superficie: **12.540 m<sup>2</sup>**

Impianto meccanografico del 01/10/1975

➤ **Intestazione attuale dell'immobile - totale intestati: 5**

---

➤ **1. CIBELLI Donatella Concetta  
(CF CBLDTL76C62D643C)**

nata a FOGGIA (FG) il 22/03/1976

Diritto di: Proprieta' per 1/18 (deriva dall'atto 1)

1. VOLTURA D'UFFICIO del 04/06/2018 Pubblico  
ufficiale AGENZIA ENTRATE Sede FOGGIA (FG)  
Repertorio n. 395599 - SUCC TESTATA CIBELLI  
MICHELE TR 17240/20 Voltura n. 3720.1/2021 - Pratica  
n. FG0029498 in atti dal 14/04/2021

➤ **2. CIBELLI Giuseppe  
(CF CBLGPP85E02D643X)**

nato a FOGGIA (FG) il 02/05/1985

Diritto di: Proprieta' per 9/18 (deriva dall'atto 1)

➤ **3. CIBELLI Leonardo  
(CF CBLLRD72H12D643Z)**

nato a FOGGIA (FG) il 12/06/1972

Diritto di: Proprieta' per 1/18 (deriva dall'atto 1)

➤ **4. CIBELLI Maurizio  
(CF CBLMRZ74D30D643M)**

nato a FOGGIA (FG) il 30/04/1974

Diritto di: Proprieta' per 1/18 (deriva dall'atto 1)

➤ **5. MASTROPIERI Antonetta  
(CF MSTNNT50A54G125V)**

nata a ORSARA DI PUGLIA (FG) il 14/01/1950

Diritto di: Proprieta' per 6/18 (deriva dall'atto 1)

---

Visura telematica

Tributi speciali: Euro 0,90



Catasto terreni

## Visura attuale per immobile

Situazione degli atti informatizzati al 11/09/2023



Immobile di catasto terreni



Causali di aggiornamento ed annotazioni

### Informazioni riportate negli atti del catasto al 11/09/2023

**Dati identificativi:** Comune di **ORSARA DI PUGLIA (G125) (FG)**Foglio **20** Particella **181****Classamento:****Redditi:** dominicale **Euro 6,18**agrario **Euro 3,24**Particella con qualità: **ULIVETO** di classe **2**Superficie: **1.140 m<sup>2</sup>****Riserve:** 1 - Atti di passaggio intermedi non esistenti ; 1 - Atti di passaggio intermedi non esistenti**Ultimo atto di aggiornamento:** TABELLA DI VARIAZIONE del 13/12/2007 Pratica n. FG0467671 in atti dal 13/12/2007 TRASMISSIONE DATI AGEA AI SENSI DEL DL 3.10.2006 N.262 (n. 115803.1/2007)**Annotazioni:** VARIAZIONE COLTURALE ESEGUITA AI SENSI DEL DL 3.10.2006 N. 262, CONVERTITO CON MODIFICAZIONI NELLA LEGGE 24.11.2006 N. 286 (ANNO 2007) - QUALITA' DICHIARATA O PARIFICATA A COLTURA PRESENTE NEL QUADRO TARIFFARIO DEL COMUNE

### > Dati identificativi

Comune di **ORSARA DI PUGLIA (G125) (FG)**Foglio **20** Particella **181**

Impianto meccanografico del 01/10/1975

**Riserve:** 1 - Atti di passaggio intermedi non esistenti ;  
1 - Atti di passaggio intermedi non esistenti

### > Dati di classamento

**Redditi:** dominicale **Euro 6,18**agrario **Euro 3,24**Particella con qualità: **ULIVETO** di classe **2**Superficie: **1.140 m<sup>2</sup>**

TABELLA DI VARIAZIONE del 13/12/2007 Pratica n. FG0467671 in atti dal 13/12/2007 TRASMISSIONE DATI AGEA AI SENSI DEL DL 3.10.2006 N.262 (n. 115803.1/2007)

**Annotazioni:** VARIAZIONE COLTURALE ESEGUITA AI SENSI DEL DL 3.10.2006 N. 262, CONVERTITO CON MODIFICAZIONI NELLA LEGGE 24.11.2006 N. 286 (ANNO 2007) - QUALITA' DICHIARATA O PARIFICATA A COLTURA PRESENTE NEL QUADRO TARIFFARIO DEL COMUNE

› Intestazione attuale dell'immobile - totale intestati: 1

---

› 1. MELCHIORRE Michele  
(CF MLCMHL54B07G125Z)

nato a ORSARA DI PUGLIA (FG) il 07/02/1954  
Diritto di: Proprieta' per 1/1 (deriva dall'atto 1)

△ **Riserve:** 1 - Atti di passaggio intermedi non  
esistenti

1. DENUNZIA (NEI PASSAGGI PER CAUSA DI  
MORTE) del 06/11/2020 Sede TUL Registrazione  
Volume 88888 n. 539432 registrato in data 02/12/2021 -  
SUCCESSIONE MELCHIORRE ANGELO Voltura n.  
16773.5/2021 - Pratica n. FG0168777 in atti dal  
21/12/2021

---

Visura telematica

Tributi speciali: Euro 0,90

Catasto terreni  
**Visura attuale per immobile**  
Situazione degli atti informatizzati al 11/09/2023



Immobile di catasto terreni



Causali di aggiornamento ed annotazioni

Informazioni riportate negli atti del catasto al 11/09/2023

**Dati identificativi:** Comune di **ORSARA DI PUGLIA (G125) (FG)**

Foglio **20** Particella **188**

**Classamento:**

**Redditi:** dominicale **Euro 28,31**

agrario **Euro 14,16**

Particella con qualità: **SEMIN IRRIG** di classe **U**

Superficie: **4.217 m<sup>2</sup>**

**Ultimo atto di aggiornamento:** TABELLA DI VARIAZIONE del 21/06/2019 Pratica n. FG0160637 in atti dal 10/12/2019 TRASMISSIONE DATI AGEA AI SENSI DEL DL 3.10.2006 N. 262 (n. 7621.1/2019)

**Annotazioni:** Variazione colturale eseguita ai sensi del DI 3.10.2006 n. 262, convertito con modificazioni nella legge 24.11.2006 n. 286 e successive modificazioni (anno 2019) - Eseguita a seguito di dichiarazione resa il 21/06/2019 all'Organismo Pagatore AGEA con la domanda AGEA.ADU.2019.0578843 (Scheda validazione/fascicolo prot. n. AGEA.CAA687.2019.0000857) - Classamento per parificazione con la qualità 36 - ULIVETO, classe 01

> **Dati identificativi**

Comune di **ORSARA DI PUGLIA (G125) (FG)**

Foglio **20** Particella **188**

Impianto meccanografico del 01/10/1975

> **Dati di classamento**

**Redditi:** dominicale **Euro 28,31**

agrario **Euro 14,16**

Particella con qualità: **SEMIN IRRIG** di classe **U**

Superficie: **4.217 m<sup>2</sup>**

TABELLA DI VARIAZIONE del 21/06/2019 Pratica n. FG0160637 in atti dal 10/12/2019 TRASMISSIONE DATI AGEA AI SENSI DEL DL 3.10.2006 N. 262 (n. 7621.1/2019)

**Annotazioni:** Variazione colturale eseguita ai sensi del DI 3.10.2006 n. 262, convertito con modificazioni nella legge 24.11.2006 n. 286 e successive modificazioni (anno 2019) - Eseguita a seguito di dichiarazione resa il 21/06/2019 all'Organismo Pagatore AGEA con la domanda AGEA.ADU.2019.0578843 (Scheda validazione/fascicolo prot. n. AGEA.CAA687.2019.0000857) - Classamento per parificazione con la qualità 36 - ULIVETO, classe 01

> Intestazione attuale dell'immobile - totale intestati: 1

---

> 1. PELOSI Pietro (CF PLSPTR41B02G125E)

nato a ORSARA DI PUGLIA (FG) il 02/02/1941

Diritto di: Proprieta' per 1/1 in regime di  
separazione dei beni (deriva dall'atto 1)

1. Atto del 15/03/2018 Pubblico ufficiale CALICE  
ELENA Sede ORTA NOVA (FG) Repertorio n. 9201 -  
COMPRAVENDITA Nota presentata con Modello Unico  
n. 5407.1/2018 Reparto PI di FOGGIA in atti dal  
30/03/2018

---

Visura telematica

Tributi speciali: Euro 0,90

Catasto terreni

## Visura attuale per immobile

Situazione degli atti informatizzati al 11/09/2023



Immobile di catasto terreni



Causali di aggiornamento ed annotazioni

### Informazioni riportate negli atti del catasto al 11/09/2023

**Dati identificativi:** Comune di **ORSARA DI PUGLIA (G125) (FG)**Foglio **20** Particella **190****Classamento:****Redditi:** dominicale **Euro 28,31**agrario **Euro 14,16**Particella con qualità: **SEMIN IRRIG** di classe **U**Superficie: **4.217 m<sup>2</sup>****Ultimo atto di aggiornamento:** TABELLA DI VARIAZIONE del 21/06/2019 Pratica n. FG0160639 in atti dal 10/12/2019 TRASMISSIONE DATI AGEA AI SENSI DEL DL 3.10.2006 N. 262 (n. 7623.1/2019)**Annotazioni:** Variazione colturale eseguita ai sensi del DI 3.10.2006 n. 262, convertito con modificazioni nella legge 24.11.2006 n. 286 e successive modificazioni (anno 2019) - Eseguita a seguito di dichiarazione resa il 21/06/2019 all'Organismo Pagatore AGEA con la domanda AGEA.ADU.2019.0578843 (Scheda validazione/fascicolo prot. n. AGEA.CAA687.2019.0000857) - Classamento per parificazione con la qualità 36 - ULIVETO, classe 01

### > Dati identificativi

Comune di **ORSARA DI PUGLIA (G125) (FG)**Foglio **20** Particella **190**

Impianto meccanografico del 01/10/1975

### > Dati di classamento

**Redditi:** dominicale **Euro 28,31**agrario **Euro 14,16**Particella con qualità: **SEMIN IRRIG** di classe **U**Superficie: **4.217 m<sup>2</sup>**

TABELLA DI VARIAZIONE del 21/06/2019 Pratica n. FG0160639 in atti dal 10/12/2019 TRASMISSIONE DATI AGEA AI SENSI DEL DL 3.10.2006 N. 262 (n. 7623.1/2019)

**Annotazioni:** Variazione colturale eseguita ai sensi del DI 3.10.2006 n. 262, convertito con modificazioni nella legge 24.11.2006 n. 286 e successive modificazioni (anno 2019) - Eseguita a seguito di dichiarazione resa il 21/06/2019 all'Organismo Pagatore AGEA con la domanda AGEA.ADU.2019.0578843 (Scheda validazione/fascicolo prot. n. AGEA.CAA687.2019.0000857) - Classamento per parificazione con la qualità 36 - ULIVETO, classe 01

> Intestazione attuale dell'immobile - totale intestati: 1

---

> 1. PELOSI Pietro (CF PLSPTR41B02G125E)  
nato a ORSARA DI PUGLIA (FG) il 02/02/1941  
Diritto di: Proprietà per 1000/1000 (deriva dall'atto  
1)

1. Atto del 04/03/1989 Pubblico ufficiale FOLLIERI Sede  
APRICENA (FG) Repertorio n. 16872 - UR Sede SAN  
SEVERO (FG) Registrazione n. 1256 registrato in data  
17/03/1989 - Voltura n. 8081.1/1989 in atti dal  
13/10/1993

---

Visura telematica

Tributi speciali: Euro 0,90

Catasto terreni  
**Visura attuale per immobile**  
Situazione degli atti informatizzati al 11/09/2023



Immobile di catasto terreni



Causali di aggiornamento ed annotazioni

Informazioni riportate negli atti del catasto al 11/09/2023

**Dati identificativi:** Comune di **ORSARA DI PUGLIA (G125) (FG)**  
Foglio **20** Particella **195**

**Classamento:**

**Redditi:** dominicale **Euro 24,80 Lire 48.016**  
agrario **Euro 15,50 Lire 30.010**

Particella con qualità: **SEMINATIVO** di classe **3**

Superficie: **6.002 m<sup>2</sup>**

**Ultimo atto di aggiornamento:** Impianto meccanografico del 01/10/1975

> **Dati identificativi**

Comune di **ORSARA DI PUGLIA (G125) (FG)**  
Foglio **20** Particella **195**  
Partita: **9276**

Impianto meccanografico del 01/10/1975

> **Dati di classamento**

**Redditi:** dominicale **Euro 24,80 Lire 48.016**  
agrario **Euro 15,50 Lire 30.010**  
Particella con qualità: **SEMINATIVO** di classe **3**  
Superficie: **6.002 m<sup>2</sup>**

Impianto meccanografico del 01/10/1975

> **Intestazione attuale dell'immobile - totale intestati: 1**

> **1. BELLUSCIO Antonio**  
**(CF BLLNTN39L19G125O)**  
nato a ORSARA DI PUGLIA (FG) il 19/07/1939  
Diritto di: Proprieta' per 1000/1000 (deriva dall'atto  
1)

1. DENUNZIA (NEI PASSAGGI PER CAUSA DI  
MORTE) del 06/04/1979 - UR Sede FOGGIA (FG)  
Registrazione Volume 56 n. 26 registrato in data  
03/10/1979 - Voltura n. 436.7/1983 in atti dal 03/10/1989



Direzione Provinciale di Foggia  
Ufficio Provinciale - Territorio  
Servizi Catastali

Data: 11/09/2023  
Ora: 10:42:28  
Numero Pratica: T83578/2023  
Pag: 2 - Fine

*Tributi speciali: Euro 0,90*



Catasto terreni  
**Visura attuale per immobile**  
Situazione degli atti informatizzati al 11/09/2023



Immobile di catasto terreni



Causali di aggiornamento ed annotazioni

Informazioni riportate negli atti del catasto al 11/09/2023

**Dati identificativi:** Comune di **ACCADIA (A015) (FG)**

Foglio **20** Particella **216**

**Classamento:**

**Redditi:** dominicale **Euro 0,70 Lire 1.360**

agrario **Euro 0,47 Lire 906**

Particella con qualità: **PASCOLO** di classe **3**

Superficie: **1.133 m<sup>2</sup>**

**Ultimo atto di aggiornamento:** FRAZIONAMENTO del 22/04/1995 in atti dal 27/04/1995 (n. 577.31/1995)

> **Dati identificativi**

Comune di **ACCADIA (A015) (FG)**

Foglio **20** Particella **216**

Partita: **495**

FRAZIONAMENTO del 22/04/1995 in atti dal  
27/04/1995 (n. 577.31/1995)

> **Dati di classamento**

**Redditi:** dominicale **Euro 0,70 Lire 1.360**

agrario **Euro 0,47 Lire 906**

Particella con qualità: **PASCOLO** di classe **3**

Superficie: **1.133 m<sup>2</sup>**

FRAZIONAMENTO del 22/04/1995 in atti dal  
27/04/1995 (n. 577.31/1995)

› **Intestazione attuale dell'immobile - totale intestati: 2**

---

› **1. RAMPINO Anna**  
**(CF RMPNNA59C69D643J)**

nata a FOGGIA (FG) il 29/03/1959

Diritto di: Proprieta' per 1/2 (deriva dall'atto 1)

1. DENUNZIA (NEI PASSAGGI PER CAUSA DI MORTE) del 31/12/2014 Pubblico ufficiale RAMPINO Sede FOGGIA (FG) - UU Sede FOGGIA (FG) Registrazione Volume 9990 n. 562 registrato in data 23/04/2015 - SUCCESSIONE DI MAULUCCI GERARDA Voltura n. 7926.1/2015 - Pratica n. FG0107360 in atti dal 11/05/2015

› **2. RAMPINO Antonietta**  
**(CF RMPNNT55E41A015R)**

nata a ACCADIA (FG) il 01/05/1955

Diritto di: Proprieta' per 1/2 (deriva dall'atto 1)

---

*Visura telematica*

*Tributi speciali: Euro 0,90*

Catasto terreni  
**Visura attuale per immobile**  
Situazione degli atti informatizzati al 11/09/2023



Immobile di catasto terreni



Causali di aggiornamento ed annotazioni

Informazioni riportate negli atti del catasto al 11/09/2023

**Dati identificativi:** Comune di **ORSARA DI PUGLIA (G125) (FG)**  
Foglio **23** Particella **5**

**Classamento:**

**Redditi:** dominicale **Euro 110,88 Lire 214.700**  
agrario **Euro 64,20 Lire 124.300**

Particella con qualità: **SEMINATIVO** di classe **2**

Superficie: **22.600 m²**

**Ultimo atto di aggiornamento:** Impianto meccanografico del 01/10/1975

> **Dati identificativi**

Comune di **ORSARA DI PUGLIA (G125) (FG)**  
Foglio **23** Particella **5**  
Partita: **7661**

Impianto meccanografico del 01/10/1975

> **Dati di classamento**

**Redditi:** dominicale **Euro 110,88 Lire 214.700**  
agrario **Euro 64,20 Lire 124.300**  
Particella con qualità: **SEMINATIVO** di classe **2**  
Superficie: **22.600 m²**

Impianto meccanografico del 01/10/1975

> **Intestazione attuale dell'immobile - totale intestati: 1**

> **1. PELOSI Lucia (CF PLSLCU72R55G125Y)**  
nata a ORSARA DI PUGLIA (FG) il 15/10/1972  
Diritto di: Proprieta' per 1/1 (deriva dall'atto 1)

1. VOLTURA D'UFFICIO del 25/01/2001 Pubblico  
ufficiale DI BIASE Sede TORREMAGGIORE (FG)  
Repertorio n. 36386 - CAN.PASS.INT. TR.2048/01  
Voltura n. 5963.1/2001 - Pratica n. 87822 in atti dal  
20/03/2001



Direzione Provinciale di Foggia  
Ufficio Provinciale - Territorio  
Servizi Catastali

Data: 11/09/2023  
Ora: 10:25:41  
Numero Pratica: T70965/2023  
Pag: 2 - Fine

*Tributi speciali: Euro 0,90*

Catasto terreni  
**Visura attuale per immobile**  
Situazione degli atti informatizzati al 11/09/2023



Immobile di catasto terreni



Causali di aggiornamento ed annotazioni

Informazioni riportate negli atti del catasto al 11/09/2023

**Dati identificativi:** Comune di **ORSARA DI PUGLIA (G125) (FG)**  
Foglio **23** Particella **78**

**Classamento:**

**Redditi:** dominicale **Euro 12,96 Lire 25.092**  
agrario **Euro 14,58 Lire 28.229**

Particella con qualità: **SEMINATIVO** di classe **4**

Superficie: **6.273 m<sup>2</sup>**

**Ultimo atto di aggiornamento:** Impianto meccanografico del 01/10/1975

> **Dati identificativi**

Comune di **ORSARA DI PUGLIA (G125) (FG)**  
Foglio **23** Particella **78**  
Partita: **6427**

Impianto meccanografico del 01/10/1975

> **Dati di classamento**

**Redditi:** dominicale **Euro 12,96 Lire 25.092**  
agrario **Euro 14,58 Lire 28.229**  
Particella con qualità: **SEMINATIVO** di classe **4**  
Superficie: **6.273 m<sup>2</sup>**

Impianto meccanografico del 01/10/1975

> **Intestazione attuale dell'immobile - totale intestati: 1**

> **1. LOFFREDO Angiolina**  
**(CF LFFNLN48P54G125D)**  
nata a ORSARA DI PUGLIA (FG) il 14/09/1948  
Diritto di: Proprietà per 1/1 (deriva dall'atto 1)

1. TESTAMENTO OLOGRAFO del 10/09/2006  
Pubblico ufficiale NOT.ALBA MAZZEO Sede FOGGIA  
(FG) Repertorio n. 49614 - UR Sede FOGGIA (FG)  
Registrazione Volume 2007 n. 63 registrato in data  
19/01/2007 - SUCC. LOFFREDO MICHELE Voltura n.  
2568.2/2007 - Pratica n. FG0024052 in atti dal  
01/02/2007



Direzione Provinciale di Foggia  
Ufficio Provinciale - Territorio  
Servizi Catastali

Data: 11/09/2023  
Ora: 10:27:30  
Numero Pratica: T72327/2023  
Pag: 2 - Fine

*Visura telematica*

*Tributi speciali: Euro 0,90*

Catasto terreni  
**Visura attuale per immobile**  
Situazione degli atti informatizzati al 11/09/2023



Immobile di catasto terreni



Causali di aggiornamento ed annotazioni

Informazioni riportate negli atti del catasto al 11/09/2023

**Dati identificativi:** Comune di **ORSARA DI PUGLIA (G125) (FG)**  
Foglio **23** Particella **79**

**Classamento:**

**Redditi:** dominicale **Euro 12,96 Lire 25.088**  
agrario **Euro 8,10 Lire 15.680**

Particella con qualità: **SEMINATIVO** di classe **3**

Superficie: **3.136 m<sup>2</sup>**

**Ultimo atto di aggiornamento:** Impianto meccanografico del 01/10/1975

> **Dati identificativi**

Comune di **ORSARA DI PUGLIA (G125) (FG)**  
Foglio **23** Particella **79**  
Partita: **6427**

Impianto meccanografico del 01/10/1975

> **Dati di classamento**

**Redditi:** dominicale **Euro 12,96 Lire 25.088**  
agrario **Euro 8,10 Lire 15.680**

Particella con qualità: **SEMINATIVO** di classe **3**

Superficie: **3.136 m<sup>2</sup>**

Impianto meccanografico del 01/10/1975

> **Intestazione attuale dell'immobile - totale intestati: 1**

> **1. LOFFREDO Angiolina**  
**(CF LFFNLN48P54G125D)**

nata a ORSARA DI PUGLIA (FG) il 14/09/1948  
Diritto di: Proprietà per 1/1 (deriva dall'atto 1)

1. TESTAMENTO OLOGRAFO del 10/09/2006  
Pubblico ufficiale NOT.ALBA MAZZEO Sede FOGGIA  
(FG) Repertorio n. 49614 - UR Sede FOGGIA (FG)  
Registrazione Volume 2007 n. 63 registrato in data  
19/01/2007 - SUCC. LOFFREDO MICHELE Voltura n.  
2568.2/2007 - Pratica n. FG0024052 in atti dal  
01/02/2007



Direzione Provinciale di Foggia  
Ufficio Provinciale - Territorio  
Servizi Catastali

Data: 11/09/2023

Ora: 10:26:59

Numero Pratica: T71954/2023

Pag: 2 - Fine

*Visura telematica*

*Tributi speciali: Euro 0,90*



Catasto terreni  
**Visura attuale per immobile**  
Situazione degli atti informatizzati al 11/09/2023



**Immobile di catasto terreni**



**Causali di aggiornamento ed annotazioni**

---

**Informazioni riportate negli atti del catasto al 11/09/2023**

**Dati identificativi:** Comune di **ORSARA DI PUGLIA (G125) (FG)**  
Foglio **24** Particella **16**

**Classamento:**

**Redditi:** dominicale **Euro 73,85 Lire 143.000**  
          agrario **Euro 40,28 Lire 78.000**

Particella con qualità: **SEMINATIVO** di classe 1

Superficie: **13.000 m<sup>2</sup>**

**Ultimo atto di aggiornamento:** Impianto meccanografico del 01/10/1975

---

**> Dati identificativi**

Comune di **ORSARA DI PUGLIA (G125) (FG)**  
Foglio **24** Particella **16**  
Partita: **1606**

Impianto meccanografico del 01/10/1975

---

**> Dati di classamento**

**Redditi:** dominicale **Euro 73,85 Lire 143.000**  
          agrario **Euro 40,28 Lire 78.000**  
Particella con qualità: **SEMINATIVO** di classe 1  
Superficie: **13.000 m<sup>2</sup>**

Impianto meccanografico del 01/10/1975

---

➤ **Intestazione attuale dell'immobile - totale intestati: 3**

---

➤ **1. BUONASSISI Maria**  
**(CF BNSMRA38S58G125N)**  
nata a ORSARA DI PUGLIA (FG) il 18/11/1938  
Diritto di: Proprieta' per 1/3 (deriva dall'atto 1)

1. DENUNZIA (NEI PASSAGGI PER CAUSA DI MORTE) del 05/09/2013 Pubblico ufficiale MANNA Sede ORSARA DI PUGLIA (FG) - UU Sede ORSARA DI PUGLIA (FG) Registrazione Volume 9990 n. 1131 registrato in data 11/08/2016 - SUCC. DI MANNA MICHELE D/V 210398/2016 Voltura n. 5445.2/2017 - Pratica n. FG0054302 in atti dal 29/03/2017

➤ **2. MANNA Raffaele**  
**(CF MNNRFL62T05G125B)**  
nato a ORSARA DI PUGLIA (FG) il 05/12/1962  
Diritto di: Proprieta' per 1/3 (deriva dall'atto 1)

➤ **3. MANNA Rocchina**  
**(CF MNNRCH65B59G125R)**  
nata a ORSARA DI PUGLIA (FG) il 19/02/1965  
Diritto di: Proprieta' per 1/3 (deriva dall'atto 1)

---

*Visura telematica*

*Tributi speciali: Euro 0,90*

Catasto terreni  
**Visura attuale per immobile**  
Situazione degli atti informatizzati al 11/09/2023



**Immobile di catasto terreni**



**Causali di aggiornamento ed annotazioni**

---

**Informazioni riportate negli atti del catasto al 11/09/2023**

**Dati identificativi:** Comune di **ORSARA DI PUGLIA (G125) (FG)**  
Foglio **27** Particella **14**

**Classamento:**

**Redditi:** dominicale **Euro 5,77 Lire 11.180**  
                  agrario **Euro 2,89 Lire 5.590**

Particella con qualità: **SEMIN ARBOR** di classe 1

Superficie: **860 m<sup>2</sup>**

**Ultimo atto di aggiornamento:** Impianto meccanografico del 01/10/1975

---

**> Dati identificativi**

Comune di **ORSARA DI PUGLIA (G125) (FG)**  
Foglio **27** Particella **14**  
Partita: **9641**

Impianto meccanografico del 01/10/1975

---

**> Dati di classamento**

**Redditi:** dominicale **Euro 5,77 Lire 11.180**  
                  agrario **Euro 2,89 Lire 5.590**  
Particella con qualità: **SEMIN ARBOR** di classe 1  
  
Superficie: **860 m<sup>2</sup>**

Impianto meccanografico del 01/10/1975

---

› Intestazione attuale dell'immobile - totale intestati: 3

---

› 1. CAPPuccio Lina  
(CF CPPLNI54E67L447W)

nata a TROIA (FG) il 27/05/1954  
Diritto di: Proprieta' per 1/6 (deriva dall'atto 1)

1. DENUNZIA (NEI PASSAGGI PER CAUSA DI MORTE) del 30/10/1972 - UR Sede FOGGIA (FG) Registrazione Volume 4 n. 575 registrato in data 01/03/1973 - DI CAPPuccio ARMANDO Voltura n. 8684.1/2002 - Pratica n. 00120266 in atti dal 21/05/2002

› 2. CAPPuccio Michele  
(CF CPPMHL56A04L447D)

nato a TROIA (FG) il 04/01/1956  
Diritto di: Proprieta' per 1/6 (deriva dall'atto 1)

› 3. DE JESU Maria Libera  
(CF DJSMLB30A65A399F)<sup>a)</sup>

nata a ARIANO IRPINO (AV) il 25/01/1930  
Diritto di: Proprieta' per 4/6 (deriva dall'atto 1)

---

Visura telematica

Tributi speciali: Euro 0,90

---

Legenda

a) Codice fiscale non validato in anagrafe tributaria

Catasto terreni  
**Visura attuale per immobile**  
Situazione degli atti informatizzati al 11/09/2023



Immobile di catasto terreni



Causali di aggiornamento ed annotazioni

Informazioni riportate negli atti del catasto al 11/09/2023

**Dati identificativi:** Comune di **ORSARA DI PUGLIA (G125) (FG)**  
Foglio **28** Particella **44**

**Classamento:**

**Redditi:** dominicale **Euro 220,89 Lire 427.702**  
agrario **Euro 120,49 Lire 233.292**

Particella con qualità: **SEMINATIVO** di classe 1

Superficie: **38.882 m<sup>2</sup>**

**Ultimo atto di aggiornamento:** Impianto meccanografico del 01/10/1975

> **Dati identificativi**

Comune di **ORSARA DI PUGLIA (G125) (FG)**  
Foglio **28** Particella **44**  
Partita: **8268**

Impianto meccanografico del 01/10/1975

> **Dati di classamento**

**Redditi:** dominicale **Euro 220,89 Lire 427.702**  
agrario **Euro 120,49 Lire 233.292**  
Particella con qualità: **SEMINATIVO** di classe 1  
Superficie: **38.882 m<sup>2</sup>**

Impianto meccanografico del 01/10/1975

> **Intestazione attuale dell'immobile - totale intestati: 1**

> **1. FATIBENE Pietrantonio**  
**(CF FTBPRN49C29G125F)**  
nato a ORSARA DI PUGLIA (FG) il 29/03/1949  
Diritto di: Proprieta' per 1000/1000 (deriva dall'atto 1)

1. RICONGIUNGIMENTO DI USUFRUTTO del 05/08/2019 Pubblico ufficiale FATIBENE Sede ORSARA DI PUGLIA (FG) - IN MORTE DI D'ANDREA MARIA LUCIA ANTONIA Voltura n. 52.1/2020 - Pratica n. FG0000900 in atti dal 07/01/2020



Direzione Provinciale di Foggia  
Ufficio Provinciale - Territorio  
Servizi Catastali

Data: 11/09/2023  
Ora: 18:35:33  
Numero Pratica: T361484/2023  
Pag: 2 - Fine

*Tributi speciali: Euro 0,90*

Catasto terreni  
**Visura attuale per immobile**  
Situazione degli atti informatizzati al 11/09/2023



Immobile di catasto terreni



Causali di aggiornamento ed annotazioni

**Informazioni riportate negli atti del catasto al 11/09/2023**

**Dati identificativi:** Comune di **ORSARA DI PUGLIA (G125) (FG)**  
Foglio **32** Particella **5**

**Classamento:**

Particella divisa in **3** porzioni

Totali particella:

Redditi: dominicale **Euro 35,09**

agrario **Euro 31,71**

Superficie: **13.427** m<sup>2</sup>

**Il reddito dominicale è stato calcolato tenendo conto delle eventuali deduzioni indicate in tabella**

Porzione	AA	AB	AC
Reddito dominicale	Euro 22,15	Euro 12,63	Euro 0,31
Reddito agrario	Euro 24,92	Euro 6,62	Euro 0,17
Deduzioni	-	-	-
Superficie m <sup>2</sup>	10.724	2.329	374
Qualità	SEMINATIVO	ULIVETO	PASCOLO
Classe	4	2	3

**Ultimo atto di aggiornamento:** TABELLA DI VARIAZIONE del 15/06/2017 Pratica n. FG0230055 in atti dal 14/12/2017 TRASMISSIONE DATI AGEA AI SENSI DEL DL 3.10.2006 N. 262 (n. 24891.1/2017)

**Annotazioni:** Variazione colturale eseguita ai sensi del DI 3.10.2006 n. 262, convertito con modificazioni nella legge 24.11.2006 n. 286 e successive modificazioni (anno 2017) - Eseguita a seguito di dichiarazione resa il 15/06/2017 all'Organismo Pagatore AGEA con la domanda AGEA.ADU.2017.0512247 (Scheda validazione/fascicolo prot. n. AGEA.CAA687.2017.0000708)

## > Dati identificativi

Comune di **ORSARA DI PUGLIA (G125) (FG)**  
Foglio **32** Particella **5**

Impianto meccanografico del 01/10/1975

## > Dati di classamento

Particella divisa in **3** porzioni  
Totali particella:  
Redditi: dominicale **Euro 35,09**  
          agrario **Euro 31,71**

Superficie: **13.427 m<sup>2</sup>**

**Il reddito dominicale è stato calcolato tenendo conto delle eventuali deduzioni indicate in tabella**

Porzione	AA	AB	AC
Reddito dominicale	Euro 22,15	Euro 12,63	Euro 0,31
Reddito agrario	Euro 24,92	Euro 6,62	Euro 0,17
Deduzioni	-	-	-
Superficie m <sup>2</sup>	10.724	2.329	374
Qualità	SEMINATIVO	ULIVETO	PASCOLO
Classe	4	2	3

TABELLA DI VARIAZIONE del 15/06/2017 Pratica n. FG0230055 in atti dal 14/12/2017 TRASMISSIONE DATI AGEA AI SENSI DEL DL 3.10.2006 N. 262 (n. 24891.1/2017)

**Annotazioni:** Variazione colturale eseguita ai sensi del DL 3.10.2006 n. 262, convertito con modificazioni nella legge 24.11.2006 n. 286 e successive modificazioni (anno 2017) - Eseguita a seguito di dichiarazione resa il 15/06/2017 all'Organismo Pagatore AGEA con la domanda AGEA.ADU.2017.0512247 (Scheda validazione/fascicolo prot. n. AGEA.CAA687.2017.0000708)



➤ **Intestazione attuale dell'immobile - totale intestati: 2**

---

➤ **1. PELOSI Michele  
(CF PLSMHL51A20G125B)**

nato a ORSARA DI PUGLIA (FG) il 20/01/1951  
Diritto di: Proprieta' per 1/2 (deriva dall'atto 1)

1. Atto del 30/08/1977 Pubblico ufficiale RIZZO  
CORALLO Sede MANFREDONIA (FG) Repertorio n.  
1394 - UR Sede MANFREDONIA (FG) Registrazione  
n. 1999 registrato in data 12/09/1977 - Voltura n. 21783  
in atti dal 20/08/1985

➤ **2. PELOSI Pietro (CF PLSPTR41B02G125E)**

nato a ORSARA DI PUGLIA (FG) il 02/02/1941  
Diritto di: Proprieta' per 1/2 (deriva dall'atto 1)

---

*Visura telematica*

*Tributi speciali: Euro 0,90*

Catasto terreni

## Visura attuale per immobile

Situazione degli atti informatizzati al 11/09/2023

**Immobile di catasto terreni****Causali di aggiornamento ed annotazioni****Informazioni riportate negli atti del catasto al 11/09/2023****Dati identificativi:** Comune di **ORSARA DI PUGLIA (G125) (FG)**  
Foglio **32** Particella **7****Classamento:**Particella divisa in **2** porzioni

Totali particella:

Redditi: dominicale **Euro 56,78**agrario **Euro 47,28**Superficie: **36.680** m<sup>2</sup>**Il reddito dominicale è stato calcolato tenendo conto delle eventuali deduzioni indicate in tabella**

Porzione	AA	AB
Reddito dominicale	Euro 37,80	Euro 18,98
Reddito agrario	Euro 42,53	Euro 4,75
Deduzioni	-	-
Superficie m <sup>2</sup>	18.300	18.380
Qualità	SEMINATIVO	BOSCO CEDUO
Classe	4	2

**Ultimo atto di aggiornamento:** TABELLA DI VARIAZIONE del 12/03/2007 Pratica n. FG0129590 in atti dal 12/03/2007 TRASMISSIONE DATI AI SENSI DEL DECRETO 262 DEL 3 OTTOBRE 2006 (n. 49377.1/2007)**Annotazioni:** VARIAZIONE CULTURALE EX D.L. N. 262/06 - QUALITA' DICHIARATA O PARIFICATA A CULTURA PRESENTE NEL QUADRO TARIFFARIO

### > Dati identificativi

Comune di **ORSARA DI PUGLIA (G125) (FG)**  
Foglio **32** Particella **7**

Impianto meccanografico del 01/10/1975

### > Dati di classamento

Particella divisa in **2** porzioni

Totali particella:

Redditi: dominicale **Euro 56,78**

agrario **Euro 47,28**

Superficie: **36.680** m<sup>2</sup>

**Il reddito dominicale è stato calcolato tenendo conto delle eventuali deduzioni indicate in tabella**

TABELLA DI VARIAZIONE del 12/03/2007 Pratica n. FG0129590 in atti dal 12/03/2007 TRASMISSIONE DATI AI SENSI DEL DECRETO 262 DEL 3 OTTOBRE 2006 (n. 49377.1/2007)

**Annotazioni:** VARIAZIONE CULTURALE EX D.L. N. 262/06 - QUALITA' DICHIARATA O PARIFICATA A CULTURA PRESENTE NEL QUADRO TARIFFARIO

Porzione	AA	AB
Reddito dominicale	Euro 37,80	Euro 18,98
Reddito agrario	Euro 42,53	Euro 4,75
Deduzioni	-	-
Superficie m <sup>2</sup>	18.300	18.380
Qualità	SEMINATIVO	BOSCO CEDUO
Classe	4	2

› Intestazione attuale dell'immobile - totale intestati: 4

---

- |  |   |
|--|---|
| <p>› <b>1. DEL PRIORE Michele</b><br/><b>(CF DLPMHL36A14G125C)</b><br/>nato a ORSARA DI PUGLIA (FG) il 14/01/1936<br/>Diritto di: Proprieta' per 900/3600 (deriva dall'atto 1)</p> <p>› <b>2. PALUMBO Rocco</b><br/><b>(CF PLMRCC63L12G131P)</b><br/>nato a ORTA NOVA (FG) il 12/07/1963<br/>Diritto di: Proprieta' per 53/3600 (deriva dall'atto 1)</p> <p>› <b>3. MELFI Gaetana</b><br/><b>(CF MLFGTN60B42G125Q)</b><br/>nata a ORSARA DI PUGLIA (FG) il 02/02/1960<br/>Diritto di: Proprieta' per 2647/7200 in regime di comunione dei beni con PELOSO GIUSEPPE (deriva dall'atto 2)</p> <p>› <b>4. PELOSO Giuseppe</b><br/><b>(CF PLSGPP61R06G125G)</b><br/>nato a ORSARA DI PUGLIA (FG) il 06/10/1961<br/>Diritto di: Proprieta' per 2647/7200 in regime di comunione dei beni con MELFI GAETANA (deriva dall'atto 2)</p> | <p>1. VOLTURAD'UFFICIO del 07/01/2018 - IST. 84258/21 ALLINEAM DITTA SUCC. Voltura n. 8128.1/2021 - Pratica n. FG0084530 in atti dal 16/08/2021</p> <p>2. Atto del 13/07/2023 Pubblico ufficiale SIMONETTI PAOLO Sede FOGGIA (FG) Repertorio n. 29191 - COMPRAVENDITA Nota presentata con Modello Unico n. 14335.1/2023 Reparto PI di FOGGIA in atti dal 24/07/2023</p> |
|--|---|
- 

Visura telematica

Tributi speciali: Euro 0,90

Catasto terreni

## Visura attuale per immobile

Situazione degli atti informatizzati al 11/09/2023

**Immobile di catasto terreni****Causali di aggiornamento ed annotazioni****Informazioni riportate negli atti del catasto al 11/09/2023****Dati identificativi:** Comune di **ORSARA DI PUGLIA (G125) (FG)**  
Foglio **32** Particella **32****Classamento:**Particella divisa in **2** porzioni

Totali particella:

Redditi: dominicale **Euro 15,50**agrario **Euro 17,42**Superficie: **7.514 m<sup>2</sup>****Il reddito dominicale è stato calcolato tenendo conto delle eventuali deduzioni indicate in tabella**

Porzione	AA	AB
Reddito dominicale	Euro 15,48	Euro 0,02
Reddito agrario	Euro 17,41	Euro 0,01
Deduzioni	-	-
Superficie m <sup>2</sup>	7.493	21
Qualità	SEMINATIVO	PASCOLO
Classe	4	3

**Ultimo atto di aggiornamento:** TABELLA DI VARIAZIONE del 15/06/2017 Pratica n. FG0230056 in atti dal 14/12/2017 TRASMISSIONE DATI AGEA AI SENSI DEL DL 3.10.2006 N. 262 (n. 24892.1/2017)**Annotazioni:** Variazione colturale eseguita ai sensi del DI 3.10.2006 n. 262, convertito con modificazioni nella legge 24.11.2006 n. 286 e successive modificazioni (anno 2017) - Eseguita a seguito di dichiarazione resa il 15/06/2017 all'Organismo Pagatore AGEA con la domanda AGEA.ADU.2017.0512247 (Scheda validazione/fascicolo prot. n. AGEA.CAA687.2017.0000708)

## > Dati identificativi

Comune di **ORSARA DI PUGLIA (G125) (FG)**  
Foglio **32** Particella **32**

Impianto meccanografico del 01/10/1975

## > Dati di classamento

Particella divisa in **2** porzioni

Totali particella:

Redditi: dominicale **Euro 15,50**

agrario **Euro 17,42**

Superficie: **7.514 m<sup>2</sup>**

**Il reddito dominicale è stato calcolato tenendo conto delle eventuali deduzioni indicate in tabella**

Porzione	AA	AB
Reddito dominicale	Euro 15,48	Euro 0,02
Reddito agrario	Euro 17,41	Euro 0,01
Deduzioni	-	-
Superficie m <sup>2</sup>	7.493	21
Qualità	SEMINATIVO	PASCOLO
Classe	4	3

TABELLA DI VARIAZIONE del 15/06/2017 Pratica n. FG0230056 in atti dal 14/12/2017 TRASMISSIONE DATI AGEA AI SENSI DEL DL 3.10.2006 N. 262 (n. 24892.1/2017)

**Annotazioni:** Variazione colturale eseguita ai sensi del DL 3.10.2006 n. 262, convertito con modificazioni nella legge 24.11.2006 n. 286 e successive modificazioni (anno 2017) - Eseguita a seguito di dichiarazione resa il 15/06/2017 all'Organismo Pagatore AGEA con la domanda AGEA.ADU.2017.0512247 (Scheda validazione/ fascicolo prot. n. AGEA.CAA687.2017.0000708)

➤ **Intestazione attuale dell'immobile - totale intestati: 7**

---

➤ **1. COMUNE DI ORSARA DI PUGLIA  
(CF 80002200717)**

sede in ORSARA DI PUGLIA (FG)

Diritto di: Diritto del concedente per 1/1 (deriva dall'atto 1)

1. DENUNZIA (NEI PASSAGGI PER CAUSA DI MORTE) del 30/11/1997 - US Sede FOGGIA (FG) Registrazione Volume 303 n. 50 registrato in data 28/05/1998 - SUCC.NE DEL SONNO DOMENICO Voltura n. 176139.6/2002 - Pratica n. 181590 in atti dal 07/08/2002

➤ **2. DEL SASSO Antonia Fu Michele Maritata Trevisano**

Diritto di: Enfiteusi per 1/5 (deriva dall'atto 1)

➤ **3. DEL SONNO Domenico  
(CF DLSDNC67A05G125I)**

nato a ORSARA DI PUGLIA (FG) il 05/01/1867

Diritto di: Enfiteusi per 1/5 (deriva dall'atto 1)

➤ **4. DEL SONNO Lucia  
(CF DLSLCU42C56G125T)**

nata a ORSARA DI PUGLIA (FG) il 16/03/1942

Diritto di: Enfiteusi per 1/5 (deriva dall'atto 1)

➤ **5. DEL SONNO Michele  
(CF DLSMHL11M02G125L)**

nato a ORSARA DI PUGLIA (FG) il 02/08/1911

Diritto di: Enfiteusi per 1/5 (deriva dall'atto 1)

➤ **6. DEL SONNO Pietro  
(CF DLSPTR09R27G125E)**

nato a ORSARA DI PUGLIA (FG) il 27/10/1909

Diritto di: Enfiteusi per 1/5 (deriva dall'atto 1)

➤ **7. PALAZZO Angela  
(CF PLZNGL77A71G125Z)<sup>a)</sup>**

nata a ORSARA DI PUGLIA (FG) il 31/01/1877

Diritto di: Usufrutto per 1/1 (deriva dall'atto 1)

---

Visura telematica

Tributi speciali: Euro 0,90

---

Legenda

a) Codice fiscale non validato in anagrafe tributaria

Catasto terreni  
**Visura attuale per immobile**  
Situazione degli atti informatizzati al 11/09/2023



Immobile di catasto terreni



Causali di aggiornamento ed annotazioni

**Informazioni riportate negli atti del catasto al 11/09/2023**

**Dati identificativi:** Comune di **ORSARA DI PUGLIA (G125) (FG)**  
Foglio **32** Particella **36**

**Classamento:**

Particella divisa in **2** porzioni

Totali particella:

Redditi: dominicale **Euro 28,84**

agrario **Euro 32,14**

Superficie: **13.810** m<sup>2</sup>

**Il reddito dominicale è stato calcolato tenendo conto delle eventuali deduzioni indicate in tabella**

Porzione	AA	AB
Reddito dominicale	Euro 28,34	Euro 0,50
Reddito agrario	Euro 31,88	Euro 0,26
Deduzioni	-	-
Superficie m <sup>2</sup>	13.717	93
Qualità	SEMINATIVO	ULIVETO
Classe	4	2

**Ultimo atto di aggiornamento:** TABELLA DI VARIAZIONE del 07/07/2020 Pratica n. FG0144650 in atti dal 23/11/2020 TRASMISSIONE DATI AGEA AI SENSI DEL DL 3.10.2006 N. 262 (n. 24938.1/2020)

**Annotazioni:** Variazione colturale eseguita ai sensi del DI 3.10.2006 n. 262, convertito con modificazioni nella legge 24.11.2006 n. 286 e successive modificazioni (anno 2020) - Eseguita a seguito di dichiarazione resa il 07/07/2020 all'Organismo Pagatore AGEA con la domanda AGEA.ADU.2020.1037605 (Scheda validazione/fascicolo prot. n. AGEA.CAA687.2020.0000607)



**> Dati identificativi****Comune di ORSARA DI PUGLIA (G125) (FG)**  
Foglio **32** Particella **36**Impianto meccanografico del 01/10/1975  
**Annotazione di immobile:** PASSAGGI INTERMEDI  
DA ESAMINARE**> Dati di classamento**Particella divisa in **2** porzioni

Totali particella:

Redditi: dominicale **Euro 28,84**agrario **Euro 32,14**Superficie: **13.810** m<sup>2</sup>**Il reddito dominicale è stato calcolato tenendo conto delle eventuali deduzioni indicate in tabella**

Porzione	AA	AB
Reddito dominicale	Euro 28,34	Euro 0,50
Reddito agrario	Euro 31,88	Euro 0,26
Deduzioni	-	-
Superficie m <sup>2</sup>	13.717	93
Qualità	SEMINATIVO	ULIVETO
Classe	4	2

TABELLA DI VARIAZIONE del 07/07/2020 Pratica n. FG0144650 in atti dal 23/11/2020 TRASMISSIONE DATI AGEA AI SENSI DEL DL 3.10.2006 N. 262 (n. 24938.1/2020)

**Annotazioni:** Variazione colturale eseguita ai sensi del DL 3.10.2006 n. 262, convertito con modificazioni nella legge 24.11.2006 n. 286 e successive modificazioni (anno 2020) - Eseguita a seguito di dichiarazione resa il 07/07/2020 all'Organismo Pagatore AGEA con la domanda AGEA.ADU.2020.1037605 (Scheda validazione/fascicolo prot. n. AGEA.CAA687.2020.0000607)**> Intestazione attuale dell'immobile - totale intestati: 1****> 1. PELOSI Rocco (CF PLSRCC69E19G125W)**

nato a ORSARA DI PUGLIA (FG) il 19/05/1969

Diritto di: Proprieta' per 1000/1000 in regime di comunione dei beni (deriva dall'atto 1)

1. Atto del 30/09/1999 Pubblico ufficiale DOTT. RENATO DI BI Sede TORREMAGGIORE (FG) Repertorio n. 33644 - Trascrizione n. 13116.1/1999 in atti dal 25/10/1999

Visura telematica

Tributi speciali: Euro 0,90

Catasto terreni  
**Visura attuale per immobile**  
Situazione degli atti informatizzati al 11/09/2023



**Immobile di catasto terreni**



**Causali di aggiornamento ed annotazioni**

**Informazioni riportate negli atti del catasto al 11/09/2023**

**Dati identificativi:** Comune di **ORSARA DI PUGLIA (G125) (FG)**  
Foglio **32** Particella **37**

**Classamento:**

**Redditi:** dominicale **Euro 10,48 Lire 20.295**  
agrario **Euro 27,95 Lire 54.120**

Particella con qualità: **SEMINATIVO** di classe **5**

Superficie: **13.530 m<sup>2</sup>**

**Ultimo atto di aggiornamento:** ISTRUMENTO (ATTO PUBBLICO) del 30/09/1999 in atti dal 25/10/1999 (n. 13116.1/1999)

**> Dati identificativi**

Comune di **ORSARA DI PUGLIA (G125) (FG)**  
Foglio **32** Particella **37**  
Partita: **15445**

Impianto meccanografico del 01/10/1975  
**Annotazione di immobile:** PASSAGGI INTERMEDI  
DA ESAMINARE

**> Dati di classamento**

**Redditi:** dominicale **Euro 10,48 Lire 20.295**  
agrario **Euro 27,95 Lire 54.120**  
Particella con qualità: **SEMINATIVO** di classe **5**  
Superficie: **13.530 m<sup>2</sup>**

Impianto meccanografico del 01/10/1975

**> Altre variazioni**

ISTRUMENTO (ATTO PUBBLICO) del 30/09/1999 in  
atti dal 25/10/1999 (n. 13116.1/1999)

> Intestazione attuale dell'immobile - totale intestati: 1

---

> **1. PELOSI Rocco (CF PLSRCC69E19G125W)**  
nato a ORSARA DI PUGLIA (FG) il 19/05/1969  
Diritto di: Proprieta' per 1000/1000 in regime di  
comunione dei beni (deriva dall'atto 1)

1. Atto del 30/09/1999 Pubblico ufficiale DOTT.  
RENATO DI BI Sede TORREMAGGIORE (FG)  
Repertorio n. 33644 - Trascrizione n. 13116.1/1999 in  
atti dal 25/10/1999

---

*Visura telematica*

*Tributi speciali: Euro 0,90*

Catasto terreni

## Visura attuale per immobile

Situazione degli atti informatizzati al 11/09/2023

**Immobile di catasto terreni****Causali di aggiornamento ed annotazioni****Informazioni riportate negli atti del catasto al 11/09/2023****Dati identificativi:** Comune di **ORSARA DI PUGLIA (G125) (FG)**  
Foglio **32** Particella **38****Classamento:****Redditi:** dominicale **Euro 43,09 Lire 83.440**  
agrario **Euro 26,93 Lire 52.150**Particella con qualità: **SEMINATIVO** di classe **3**Superficie: **10.430 m<sup>2</sup>****Ultimo atto di aggiornamento:** ISTRUMENTO (ATTO PUBBLICO) del 30/09/1999 in atti dal 25/10/1999 (n. 13116.1/1999)**> Dati identificativi**Comune di **ORSARA DI PUGLIA (G125) (FG)**  
Foglio **32** Particella **38**  
Partita: **15445**Impianto meccanografico del 01/10/1975  
**Annotazione di immobile:** PASSAGGI INTERMEDI  
DA ESAMINARE**> Dati di classamento****Redditi:** dominicale **Euro 43,09 Lire 83.440**  
agrario **Euro 26,93 Lire 52.150**  
Particella con qualità: **SEMINATIVO** di classe **3**  
Superficie: **10.430 m<sup>2</sup>**

Impianto meccanografico del 01/10/1975

**> Altre variazioni**ISTRUMENTO (ATTO PUBBLICO) del 30/09/1999 in  
atti dal 25/10/1999 (n. 13116.1/1999)

> Intestazione attuale dell'immobile - totale intestati: 1

---

> 1. PELOSI Rocco (CF PLSRCC69E19G125W)  
nato a ORSARA DI PUGLIA (FG) il 19/05/1969  
Diritto di: Proprieta' per 1000/1000 in regime di  
comunione dei beni (deriva dall'atto 1)

1. Atto del 30/09/1999 Pubblico ufficiale DOTT.  
RENATO DI BI Sede TORREMAGGIORE (FG)  
Repertorio n. 33644 - Trascrizione n. 13116.1/1999 in  
atti dal 25/10/1999

---

Visura telematica

Tributi speciali: Euro 0,90

Catasto terreni  
**Visura attuale per immobile**  
Situazione degli atti informatizzati al 11/09/2023



Immobile di catasto terreni



Causali di aggiornamento ed annotazioni

**Informazioni riportate negli atti del catasto al 11/09/2023**

**Dati identificativi:** Comune di **ORSARA DI PUGLIA (G125) (FG)**  
Foglio **32** Particella **39**

**Classamento:**

Particella divisa in **2** porzioni

Totali particella:

Redditi: dominicale **Euro 90,30**

agrario **Euro 101,53**

Superficie: **43.788 m<sup>2</sup>**

**Il reddito dominicale è stato calcolato tenendo conto delle eventuali deduzioni indicate in tabella**

Porzione	AA	AB
Reddito dominicale	Euro 90,20	Euro 0,10
Reddito agrario	Euro 101,47	Euro 0,06
Deduzioni	-	-
Superficie m <sup>2</sup>	43.661	127
Qualità	SEMINATIVO	PASCOLO
Classe	4	3

**Ultimo atto di aggiornamento:** TABELLA DI VARIAZIONE del 03/04/2020 Pratica n. FG0144651 in atti dal 23/11/2020 TRASMISSIONE DATI AGEA AI SENSI DEL DL 3.10.2006 N. 262 (n. 24939.1/2020)

**Annotazioni:** Variazione colturale eseguita ai sensi del DI 3.10.2006 n. 262, convertito con modificazioni nella legge 24.11.2006 n. 286 e successive modificazioni (anno 2020) - Eseguita a seguito di dichiarazione resa il 03/04/2020 all'Organismo Pagatore AGEA con la domanda AGEA.ADU.2020.0036477 (Scheda validazione/fascicolo prot. n. AGEA.CAA687.2020.0000089)

## > Dati identificativi

Comune di **ORSARA DI PUGLIA (G125) (FG)**  
Foglio **32** Particella **39**

Impianto meccanografico del 01/10/1975

## > Dati di classamento

Particella divisa in **2** porzioni

Totali particella:

Redditi: dominicale **Euro 90,30**

agrario **Euro 101,53**

Superficie: **43.788** m<sup>2</sup>

**Il reddito dominicale è stato calcolato tenendo conto delle eventuali deduzioni indicate in tabella**

Porzione	AA	AB
Reddito dominicale	Euro 90,20	Euro 0,10
Reddito agrario	Euro 101,47	Euro 0,06
Deduzioni	-	-
Superficie m <sup>2</sup>	43.661	127
Qualità	SEMINATIVO	PASCOLO
Classe	4	3

TABELLA DI VARIAZIONE del 03/04/2020 Pratica n. FG0144651 in atti dal 23/11/2020 TRASMISSIONE DATI AGEA AI SENSI DEL DL 3.10.2006 N. 262 (n. 24939.1/2020)

**Annotazioni:** Variazione culturale eseguita ai sensi del DL 3.10.2006 n. 262, convertito con modificazioni nella legge 24.11.2006 n. 286 e successive modificazioni (anno 2020) - Eseguita a seguito di dichiarazione resa il 03/04/2020 all'Organismo Pagatore AGEA con la domanda AGEA.ADU.2020.0036477 (Scheda validazione/fascicolo prot. n. AGEA.CAA687.2020.0000089)

## > Intestazione attuale dell'immobile - totale intestati: 1

### > 1. PELOSO Michelina (CF PLSMHL72E42D643C)

nata a FOGGIA (FG) il 02/05/1972

Diritto di: Proprieta' per 1/1 Regime: bene personale (deriva dall'atto 1)

1. Atto del 06/08/2021 Pubblico ufficiale DI TARANTO ROCCO Sede TROIA (FG) Repertorio n. 20060 - COMPRAVENDITA Nota presentata con Modello Unico n. 15498.1/2021 Reparto PI di FOGGIA in atti dal 10/08/2021

Visura telematica

Tributi speciali: Euro 0,90

Catasto terreni  
**Visura attuale per immobile**  
Situazione degli atti informatizzati al 11/09/2023



**Immobile di catasto terreni**



**Causali di aggiornamento ed annotazioni**

---

**Informazioni riportate negli atti del catasto al 11/09/2023**

**Dati identificativi:** Comune di **ORSARA DI PUGLIA (G125) (FG)**  
Foglio **32** Particella **59**

**Classamento:**

**Redditi:** dominicale **Euro 22,27 Lire 43.120**  
                  agrario **Euro 25,05 Lire 48.510**

Particella con qualità: **SEMINATIVO** di classe **4**

Superficie: **10.780 m<sup>2</sup>**

**Ultimo atto di aggiornamento:** Impianto meccanografico del 01/10/1975

---

**> Dati identificativi**

Comune di **ORSARA DI PUGLIA (G125) (FG)**  
Foglio **32** Particella **59**  
Partita: **2165**

Impianto meccanografico del 01/10/1975

---

**> Dati di classamento**

**Redditi:** dominicale **Euro 22,27 Lire 43.120**  
                  agrario **Euro 25,05 Lire 48.510**  
Particella con qualità: **SEMINATIVO** di classe **4**  
Superficie: **10.780 m<sup>2</sup>**

Impianto meccanografico del 01/10/1975

---



› **Intestazione attuale dell'immobile - totale intestati: 2**

---

› **1. LOFFREDO Maria Leonarda  
(CF LFFMLN23S53G125A)**

nata a ORSARA DI PUGLIA (FG) il 13/11/1923  
Diritto di: Proprieta' per 100/200 (deriva dall'atto 1)

1. SUCCESSIONE EX LEGE di NICOLO' LORENZO  
del 22/09/2018 Sede FOGGIA (FG) Registrazione  
Volume 88888 n. 58579 registrato in data 14/03/2019 -  
Trascrizione n. 5288.2/2019 Reparto PI di FOGGIA in  
atti dal 01/04/2019

› **2. NICOLO' Michele  
(CF NCLMHL48D12G125N)**

nato a ORSARA DI PUGLIA (FG) il 12/04/1948  
Diritto di: Proprieta' per 100/200 (deriva dall'atto 1)

---

*Visura telematica*

*Tributi speciali: Euro 0,90*

Catasto terreni  
**Visura attuale per immobile**  
Situazione degli atti informatizzati al 11/09/2023



Immobile di catasto terreni



Causali di aggiornamento ed annotazioni

**Informazioni riportate negli atti del catasto al 11/09/2023**

**Dati identificativi:** Comune di **ORSARA DI PUGLIA (G125) (FG)**  
Foglio **32** Particella **67**

**Classamento:**

Particella divisa in **3** porzioni

Totali particella:

Redditi: dominicale **Euro 195,57**

agrario **Euro 210,67**

Superficie: **96.370** m<sup>2</sup>

**Il reddito dominicale è stato calcolato tenendo conto delle eventuali deduzioni indicate in tabella**

Porzione	AA	AB	AC
Reddito dominicale	Euro 181,41	Euro 1,10	Euro 13,06
Reddito agrario	Euro 204,08	Euro 0,62	Euro 5,97
Deduzioni	-	-	-
Superficie m <sup>2</sup>	87.814	1.332	7.224
Qualità	SEMINATIVO	PASCOLO	PASCOLO ARB
Classe	4	3	U

**Riserve:** 1 - Atti di passaggio intermedi non esistenti ; 1 - Atti di passaggio intermedi non esistenti

**Ultimo atto di aggiornamento:** TABELLA DI VARIAZIONE del 16/12/2016 Pratica n. FG0246725 in atti dal 16/12/2016 TRASMISSIONE DATI AGEA AI SENSI DEL DL 3.10.2006 N. 262 (n. 11972.1/2016)

**Annotazioni:** Variazione colturale eseguita ai sensi del DI 3.10.2006 n. 262, convertito con modificazioni nella legge 24.11.2006 n. 286 e successive modificazioni (anno 2016) - Porzione AC: Classamento per parificazione con la qualità 91 - PASCOLO, Classe 02

### > Dati identificativi

Comune di **ORSARA DI PUGLIA (G125) (FG)**  
Foglio **32** Particella **67**

Impianto meccanografico del 01/10/1975  
**Riserve:** 1 - Atti di passaggio intermedi non esistenti ;  
1 - Atti di passaggio intermedi non esistenti

### > Dati di classamento

Particella divisa in **3** porzioni  
Totali particella:  
Redditi: dominicale **Euro 195,57**  
agrario **Euro 210,67**

Superficie: **96.370 m<sup>2</sup>**

**Il reddito dominicale è stato calcolato tenendo conto delle eventuali deduzioni indicate in tabella**

TABELLA DI VARIAZIONE del 16/12/2016 Pratica n. FG0246725 in atti dal 16/12/2016 TRASMISSIONE DATI AGEA AI SENSI DEL DL 3.10.2006 N. 262 (n. 11972.1/2016)

**Annotazioni:** Variazione culturale eseguita ai sensi del DI 3.10.2006 n. 262, convertito con modificazioni nella legge 24.11.2006 n. 286 e successive modificazioni (anno 2016) - Porzione AC: Classamento per parificazione con la qualità 91 - PASCOLO, Classe 02

Porzione	AA	AB	AC
Reddito dominicale	Euro 181,41	Euro 1,10	Euro 13,06
Reddito agrario	Euro 204,08	Euro 0,62	Euro 5,97
Deduzioni	-	-	-
Superficie m <sup>2</sup>	87.814	1.332	7.224
Qualità	SEMINATIVO	PASCOLO	PASCOLO ARB
Classe	4	3	U

➤ **Intestazione attuale dell'immobile - totale intestati: 7**

---

➤ **1. AQUILINO Antonio  
(CF QLNNNTN60M09G125W)**

nato a ORSARA DI PUGLIA (FG) il 09/08/1960  
Diritto di: Proprieta' per 315136/778408 (deriva dall'atto 1)

1. VOLTURA D'UFFICIO del 20/05/2015 Pubblico ufficiale PESIRI Sede AVELLINO (AV) Repertorio n. 36402 - DONAZIONE-C.C.17526074/17 Voltura n. 14155.1/2017 - Pratica n. FG0160885 in atti dal 22/09/2017

△ **Riserve:** 1 - Atti di passaggio intermedi non esistenti

➤ **2. DEL SONNO Michele  
(CF DLSMHL69C25F952U)**

nato a NOVARA (NO) il 25/03/1969  
Diritto di: Proprieta' per 125/1000 Regime: bene personale (deriva dall'atto 1)

△ **Riserve:** 1 - Atti di passaggio intermedi non esistenti

➤ **3. LOFFREDO Antonia  
(CF LFFNTN23H42G125N)**

nata a ORSARA DI PUGLIA (FG) il 02/06/1923  
Diritto di: Proprieta' per 97301/778408 (deriva dall'atto 1)

△ **Riserve:** 1 - Atti di passaggio intermedi non esistenti

➤ **4. LOFFREDO Antonio  
(CF LFFNTN30R27G125N)**

nato a ORSARA DI PUGLIA (FG) il 27/10/1930  
Diritto di: Proprieta' per 97301/778408 (deriva dall'atto 1)

△ **Riserve:** 1 - Atti di passaggio intermedi non esistenti

➤ **5. LOFFREDO Michele Arcangelo  
(CF LFFMHL35M08G125C)**

nato a ORSARA DI PUGLIA (FG) il 08/08/1935  
Diritto di: Proprieta' per 97301/778408 (deriva dall'atto 1)

△ **Riserve:** 1 - Atti di passaggio intermedi non esistenti

➤ **6. LOFFREDO Rocchina  
(CF LFFRCH21L62G125P)**

nata a ORSARA DI PUGLIA (FG) il 22/07/1921  
Diritto di: Proprieta' per 97301/778408 (deriva dall'atto 1)

△ **Riserve:** 1 - Atti di passaggio intermedi non esistenti

➤ **7. PELOSO Michelina  
(CF PLSMHL72E42D643C)**

nata a FOGGIA (FG) il 02/05/1972  
Diritto di: Proprieta' per 74068/778408 (deriva dall'atto 1)

Direzione Provinciale di Foggia  
Ufficio Provinciale - Territorio  
Servizi Catastali

Data: 11/09/2023  
Ora: 13:08:35  
Numero Pratica: T194167/2023  
Pag: 4 - Fine

△ **Riserve:** 1 - Atti di passaggio intermedi non  
esistenti

---

*Visura telematica*

*Tributi speciali: Euro 0,90*

Catasto terreni  
**Visura attuale per immobile**  
Situazione degli atti informatizzati al 11/09/2023



Immobile di catasto terreni



Causali di aggiornamento ed annotazioni

**Informazioni riportate negli atti del catasto al 11/09/2023**

**Dati identificativi:** Comune di **ORSARA DI PUGLIA (G125) (FG)**  
Foglio **32** Particella **69**

**Classamento:**

**Redditi:** dominicale **Euro 5,06**  
agrario **Euro 5,69**

Particella con qualità: **SEMINATIVO** di classe **4**  
Superficie: **2.448 m<sup>2</sup>**

**Ultimo atto di aggiornamento:** TABELLA DI VARIAZIONE del 12/03/2007 Pratica n. FG0129600 in atti dal 12/03/2007 TRASMISSIONE DATI AI SENSI DEL DECRETO 262 DEL 3 OTTOBRE 2006 (n. 49385.1/2007)

**Annotazioni:** VARIAZIONE CULTURALE EX D.L. N. 262/06 - QUALITA' DICHIARATA O PARIFICATA A CULTURA PRESENTE NEL QUADRO TARIFFARIO

> **Dati identificativi**

Comune di **ORSARA DI PUGLIA (G125) (FG)**  
Foglio **32** Particella **69**

Impianto meccanografico del 01/10/1975

> **Dati di classamento**

**Redditi:** dominicale **Euro 5,06**  
agrario **Euro 5,69**

Particella con qualità: **SEMINATIVO** di classe **4**  
Superficie: **2.448 m<sup>2</sup>**

TABELLA DI VARIAZIONE del 12/03/2007 Pratica n. FG0129600 in atti dal 12/03/2007 TRASMISSIONE DATI AI SENSI DEL DECRETO 262 DEL 3 OTTOBRE 2006 (n. 49385.1/2007)

**Annotazioni:** VARIAZIONE CULTURALE EX D.L. N. 262/06 - QUALITA' DICHIARATA O PARIFICATA A CULTURA PRESENTE NEL QUADRO TARIFFARIO

› **Intestazione attuale dell'immobile - totale intestati: 1**

---

› **1. PELOSO Michelina  
(CF PLSMHL72E42D643C)**

nata a FOGGIA (FG) il 02/05/1972

Diritto di: Proprieta' per 1/1 (deriva dall'atto 1)

1. TESTAMENTO OLOGRAFO del 05/10/2014  
Pubblico ufficiale ROCCO DI TARANTO Sede TROIA  
(FG) Repertorio n. 16668 - UU Sede FOGGIA (FG)  
Registrazione Volume 9990 n. 1198 registrato in data  
24/09/2015 - SUCCESSIONE TESTATA DI PELOSO  
PIETRO Voltura n. 18277.10/2015 - Pratica n.  
FG0241812 in atti dal 24/11/2015

---

*Visura telematica*

*Tributi speciali: Euro 0,90*

Catasto terreni  
**Visura attuale per immobile**  
Situazione degli atti informatizzati al 11/09/2023



Immobile di catasto terreni



Causali di aggiornamento ed annotazioni

**Informazioni riportate negli atti del catasto al 11/09/2023**

**Dati identificativi:** Comune di **ORSARA DI PUGLIA (G125) (FG)**  
Foglio **32** Particella **76**

**Classamento:**

Particella divisa in **3** porzioni

Totali particella:

Redditi: dominicale **Euro 12,21**

agrario **Euro 7,31**

Superficie: **9.258 m<sup>2</sup>**

**Il reddito dominicale è stato calcolato tenendo conto delle eventuali deduzioni indicate in tabella**

Porzione	AA	AB	AC
Reddito dominicale	Euro 4,02	Euro 6,23	Euro 1,96
Reddito agrario	Euro 2,26	Euro 2,85	Euro 2,20
Deduzioni	-	-	-
Superficie m <sup>2</sup>	4.862	3.448	948
Qualità	PASCOLO	PASCOLO ARB	SEMINATIVO
Classe	3	U	4

**Ultimo atto di aggiornamento:** TABELLA DI VARIAZIONE del 22/12/2009 Pratica n. FG0421724 in atti dal 22/12/2009 TRASMISSIONE DATI AGEA AI SENSI DEL DL 3.10.2006 N.262 (n. 21727.1/2009)

**Annotazioni:** VARIAZIONE COLTURALE ESEGUITA AI SENSI DEL DL 3.10.2006 N. 262, CONVERTITO CON MODIFICAZIONI NELLA LEGGE 24.11.2006 N. 286 E SUCCESSIVE MODIFICAZIONI (ANNO 2009)  
PORZIONE AB: CLASSAMENTO PER PARIFICAZIONE CON LA QUALITA' 91 - PASCOLO , CLASSE 02



## > Dati identificativi

Comune di **ORSARA DI PUGLIA (G125) (FG)**  
Foglio **32** Particella **76**

Impianto meccanografico del 01/10/1975

## > Dati di classamento

Particella divisa in **3** porzioni

Totali particella:

Redditi: dominicale **Euro 12,21**

agrario **Euro 7,31**

Superficie: **9.258 m<sup>2</sup>**

**Il reddito dominicale è stato calcolato tenendo conto delle eventuali deduzioni indicate in tabella**

TABELLA DI VARIAZIONE del 22/12/2009 Pratica n. FG0421724 in atti dal 22/12/2009 TRASMISSIONE DATI AGEA AI SENSI DEL DL 3.10.2006 N.262 (n. 21727.1/2009)

**Annotazioni:** VARIAZIONE CULTURALE ESEGUITA AI SENSI DEL DL 3.10.2006 N. 262, CONVERTITO CON MODIFICAZIONI NELLA LEGGE 24.11.2006 N. 286 E SUCCESSIVE MODIFICAZIONI (ANNO 2009) PORZIONE AB: CLASSAMENTO PER PARIFICAZIONE CON LA QUALITA' 91 - PASCOLO , CLASSE 02

Porzione	AA	AB	AC
Reddito dominicale	Euro 4,02	Euro 6,23	Euro 1,96
Reddito agrario	Euro 2,26	Euro 2,85	Euro 2,20
Deduzioni	-	-	-
Superficie m <sup>2</sup>	4.862	3.448	948
Qualità	PASCOLO	PASCOLO ARB	SEMINATIVO
Classe	3	U	4

## > Intestazione attuale dell'immobile - totale intestati: 1

### > 1. AQUILINO Domenico (CF QLNDNC66B09G125V)

nato a ORSARA DI PUGLIA (FG) il 09/02/1966

Diritto di: Proprieta' per 1/1 proprieta' (deriva dall'atto 1)

1. DENUNZIA (NEI PASSAGGI PER CAUSA DI MORTE) del 11/06/2019 Pubblico ufficiale AQUILINO Sede ORSARA DI PUGLIA (FG) - UU Sede FOGGIA (FG) Registrazione Volume 88888 n. 166170 registrato in data 08/06/2020 - Successione testata AQUILINO GIUSEPPE Voltura n. 10480.3/2020 - Pratica n. FG0166697 in atti dal 21/12/2020

Visura telematica

Tributi speciali: Euro 0,90

Catasto terreni  
**Visura attuale per immobile**  
Situazione degli atti informatizzati al **11/09/2023**



**Immobile di catasto terreni**



**Causali di aggiornamento ed annotazioni**

**Informazioni riportate negli atti del catasto al 11/09/2023**

**Dati identificativi:** Comune di **ORSARA DI PUGLIA (G125) (FG)**  
Foglio **32** Particella **89**

**Classamento:**

**Redditi:** dominicale **Euro 15,95**  
agrario **Euro 17,95**

Particella con qualità: **SEMINATIVO** di classe **4**  
Superficie: **7.723 m<sup>2</sup>**

**Ultimo atto di aggiornamento:** TABELLA DI VARIAZIONE del 23/12/2013 Pratica n. FG0000198 in atti dal 02/01/2014 FUSIONE DI PORZIONI COLTURALI SU ISTANZA DI PARTE PER REDAZIONE ATTO DI AGGIORNAMENTO (n. 337622.1/2013)

**> Dati identificativi**

Comune di **ORSARA DI PUGLIA (G125) (FG)**  
Foglio **32** Particella **89**

Impianto meccanografico del 01/10/1975

**Annotazione di immobile:** PASSAGGI INTERMEDI DA ESAMINARE - VARIAZIONE COLTURALE EX D.L. N. 262/06 - QUALITA' DICHIARATA O PARIFICATA A COLTURA PRESENTE NEL QUADRO TARIFFARIO

**> Dati di classamento**

**Redditi:** dominicale **Euro 15,95**  
agrario **Euro 17,95**  
Particella con qualità: **SEMINATIVO** di classe **4**  
Superficie: **7.723 m<sup>2</sup>**

TABELLA DI VARIAZIONE del 23/12/2013 Pratica n. FG0000198 in atti dal 02/01/2014 FUSIONE DI PORZIONI COLTURALI SU ISTANZA DI PARTE PER REDAZIONE ATTO DI AGGIORNAMENTO (n. 337622.1/2013)

➤ **Intestazione attuale dell'immobile - totale intestati: 2**

---

➤ **1. PELOSI Michele  
(CF PLSMHL51A20G125B)**

nato a ORSARA DI PUGLIA (FG) il 20/01/1951  
Diritto di: Proprieta' per 1/2 (deriva dall'atto 1)

1. RETTIFICA DI INTESTAZIONE ALL'ATTUALITA' del  
30/04/1999 - RETT. DATI ANAGRAFICI-PC.83647/2012  
Voltura n. 7216.1/2012 - Pratica n. FG0099659 in atti  
dal 18/04/2012

➤ **2. PELOSI Pietro (CF PLSPTR41B02G125E)**

nato a ORSARA DI PUGLIA (FG) il 02/02/1941  
Diritto di: Proprieta' per 1/2 (deriva dall'atto 1)

---

*Visura telematica*

*Tributi speciali: Euro 0,90*

Catasto terreni  
**Visura attuale per immobile**  
Situazione degli atti informatizzati al 11/09/2023



Immobile di catasto terreni



Causali di aggiornamento ed annotazioni

---

**Informazioni riportate negli atti del catasto al 11/09/2023**

**Dati identificativi:** Comune di **ORSARA DI PUGLIA (G125) (FG)**  
Foglio **32** Particella **97**

**Classamento:**

**Redditi:** dominicale **Euro 10,25 Lire 19.848**  
          agrario **Euro 2,56 Lire 4.962**

Particella con qualità: **BOSCO CEDUO** di classe  
**2**

Superficie: **9.924 m<sup>2</sup>**

**Ultimo atto di aggiornamento:** Impianto meccanografico del 01/10/1975

---

**> Dati identificativi**

Comune di **ORSARA DI PUGLIA (G125) (FG)**  
Foglio **32** Particella **97**  
Partita: **8606**

Impianto meccanografico del 01/10/1975

---

**> Dati di classamento**

**Redditi:** dominicale **Euro 10,25 Lire 19.848**  
          agrario **Euro 2,56 Lire 4.962**

Particella con qualità: **BOSCO CEDUO** di classe  
**2**

Superficie: **9.924 m<sup>2</sup>**

Impianto meccanografico del 01/10/1975

---

➤ **Intestazione attuale dell'immobile - totale intestati: 4**

---

➤ **1. PELOSO Barbara Christine  
(CF PLSBBR55S43Z112M)**

nata in GERMANIA (EE) il 03/11/1955  
Diritto di: Proprieta' per 3/6 (deriva dall'atto 1)

1. SUCCESSIONE EX LEGE di PELOSO DOMENICO  
del 03/02/2021 Sede FOGGIA (FG) Registrazione  
Volume 88888 n. 286194 registrato in data 29/06/2022 -  
Trascrizione n. 14412.1/2022 Reparto PI di FOGGIA in  
atti dal 21/07/2022

➤ **2. PELOSO Claudio Giuseppe  
(CF PLSCDG76H04Z112R)**

nato in GERMANIA (EE) il 04/06/1976  
Diritto di: Proprieta' per 1/6 (deriva dall'atto 1)

➤ **3. PELOSO Laura (CF PLSLRA79E42Z112Q)**

nata in GERMANIA (EE) il 02/05/1979  
Diritto di: Proprieta' per 1/6 (deriva dall'atto 1)

➤ **4. PELOSO Linda (CF PLSLND85E44Z112H)**

nata in GERMANIA (EE) il 04/05/1985  
Diritto di: Proprieta' per 1/6 (deriva dall'atto 1)

---

*Visura telematica*

*Tributi speciali: Euro 0,90*

Catasto terreni  
**Visura attuale per immobile**  
Situazione degli atti informatizzati al 11/09/2023



Immobile di catasto terreni



Causali di aggiornamento ed annotazioni

Informazioni riportate negli atti del catasto al 11/09/2023

**Dati identificativi:** Comune di **ORSARA DI PUGLIA (G125) (FG)**  
Foglio **32** Particella **99**

**Classamento:**

**Redditi:** dominicale **Euro 12,88 Lire 24.936**  
agrario **Euro 14,49 Lire 28.053**

Particella con qualità: **SEMINATIVO** di classe **4**

Superficie: **6.234 m<sup>2</sup>**

**Ultimo atto di aggiornamento:** Impianto meccanografico del 01/10/1975

> **Dati identificativi**

Comune di **ORSARA DI PUGLIA (G125) (FG)**  
Foglio **32** Particella **99**  
Partita: **8137**

Impianto meccanografico del 01/10/1975

> **Dati di classamento**

**Redditi:** dominicale **Euro 12,88 Lire 24.936**  
agrario **Euro 14,49 Lire 28.053**  
Particella con qualità: **SEMINATIVO** di classe **4**  
Superficie: **6.234 m<sup>2</sup>**

Impianto meccanografico del 01/10/1975

> **Intestazione attuale dell'immobile - totale intestati: 1**

> **1. PELOSO Giuseppe**  
**(CF PLSGPP61R06G125G)**  
nato a ORSARA DI PUGLIA (FG) il 06/10/1961  
Diritto di: Proprietà per 1/1 in regime di comunione  
dei beni (deriva dall'atto 1)

1. VOLTURA D'UFFICIO del 21/11/1997 - IST.  
149425/18 ALLINAM DITTA C/V Voltura n.  
15919.1/2018 - Pratica n. FG0152250 in atti dal  
06/11/2018



Direzione Provinciale di Foggia  
Ufficio Provinciale - Territorio  
Servizi Catastali

Data: 11/09/2023  
Ora: 13:04:59  
Numero Pratica: T192522/2023  
Pag: 2 - Fine

*Tributi speciali: Euro 0,90*

Catasto terreni  
**Visura attuale per immobile**  
Situazione degli atti informatizzati al 11/09/2023



**Immobile di catasto terreni**



**Causali di aggiornamento ed annotazioni**

---

**Informazioni riportate negli atti del catasto al 11/09/2023**

**Dati identificativi:** Comune di **ORSARA DI PUGLIA (G125) (FG)**  
Foglio **32** Particella **101**

**Classamento:**

**Redditi:** dominicale **Euro 2,93 Lire 5.666**  
                  agrario **Euro 0,73 Lire 1.417**

Particella con qualità: **BOSCO CEDUO** di classe  
**2**

Superficie: **2.833 m<sup>2</sup>**

**Ultimo atto di aggiornamento:** Impianto meccanografico del 01/10/1975

---

**> Dati identificativi**

Comune di **ORSARA DI PUGLIA (G125) (FG)**  
Foglio **32** Particella **101**  
Partita: **8605**

Impianto meccanografico del 01/10/1975

---

**> Dati di classamento**

**Redditi:** dominicale **Euro 2,93 Lire 5.666**  
                  agrario **Euro 0,73 Lire 1.417**  
Particella con qualità: **BOSCO CEDUO** di classe  
**2**  
Superficie: **2.833 m<sup>2</sup>**

Impianto meccanografico del 01/10/1975

---



➤ **Intestazione attuale dell'immobile - totale intestati: 8**

---

- |   |  |
|---|--|
| <p>➤ <b>1. PELOSI Antonia</b><br/><b>(CF PLSNTN44D54G125R)</b><br/>nata a ORSARA DI PUGLIA (FG) il 14/04/1944<br/>Diritto di: Proprieta' per 6/54 (deriva dall'atto 1)</p> <p>➤ <b>2. PELOSI Michele</b><br/><b>(CF PLSMHL51A20G125B)</b><br/>nato a ORSARA DI PUGLIA (FG) il 20/01/1951<br/>Diritto di: Proprieta' per 6/54 (deriva dall'atto 1)</p> <p>➤ <b>3. PELOSI Pietro (CF PLSPTR41B02G125E)</b><br/>nato a ORSARA DI PUGLIA (FG) il 02/02/1941<br/>Diritto di: Proprieta' per 6/54 (deriva dall'atto 1)</p> <p>➤ <b>4. PELOSO Giuseppe</b><br/><b>(CF PLSGPP61R06G125G)</b><br/>nato a ORSARA DI PUGLIA (FG) il 06/10/1961<br/>Diritto di: Proprieta' per 27/54 (deriva dall'atto 1)</p> <p>➤ <b>5. PELOSO Barbara Christine</b><br/><b>(CF PLSBBR55S43Z112M)</b><br/>nata in GERMANIA (EE) il 03/11/1955<br/>Diritto di: Proprieta' per 27/324 (deriva dall'atto 2)</p> <p>➤ <b>6. PELOSO Claudio Giuseppe</b><br/><b>(CF PLSCDG76H04Z112R)</b><br/>nato in GERMANIA (EE) il 04/06/1976<br/>Diritto di: Proprieta' per 9/324 (deriva dall'atto 2)</p> <p>➤ <b>7. PELOSO Laura (CF PLSLRA79E42Z112Q)</b><br/>nata in GERMANIA (EE) il 02/05/1979<br/>Diritto di: Proprieta' per 9/324 (deriva dall'atto 2)</p> <p>➤ <b>8. PELOSO Linda (CF PLSLND85E44Z112H)</b><br/>nata in GERMANIA (EE) il 04/05/1985<br/>Diritto di: Proprieta' per 9/324 (deriva dall'atto 2)</p> | <p>1. TESTAMENTO OLOGRAFO del 05/10/2014<br/>Pubblico ufficiale ROCCO DI TARANTO Sede TROIA<br/>(FG) Repertorio n. 16668 - UU Sede FOGGIA (FG)<br/>Registrazione Volume 9990 n. 1198 registrato in data<br/>24/09/2015 - SUCCESSIONE TESTATA DI PELOSO<br/>PIETRO Voltura n. 18277.6/2015 - Pratica n.<br/>FG0241812 in atti dal 24/11/2015</p> <p>2. SUCCESSIONE EX LEGE di PELOSO DOMENICO<br/>del 03/02/2021 Sede FOGGIA (FG) Registrazione<br/>Volume 88888 n. 286194 registrato in data 29/06/2022 -<br/>Trascrizione n. 14412.4/2022 Reparto PI di FOGGIA in<br/>atti dal 21/07/2022</p> |
|---|--|

Catasto terreni

## Visura attuale per immobile

Situazione degli atti informatizzati al 11/09/2023

**Immobile di catasto terreni****Causali di aggiornamento ed annotazioni****Informazioni riportate negli atti del catasto al 11/09/2023****Dati identificativi:** Comune di **ORSARA DI PUGLIA (G125) (FG)**  
Foglio **32** Particella **103****Classamento:**Particella divisa in **2** porzioni

Totali particella:

Redditi: dominicale **Euro 33,88**agrario **Euro 34,44**Superficie: **16.782** m<sup>2</sup>**Il reddito dominicale è stato calcolato tenendo conto delle eventuali deduzioni indicate in tabella**

Porzione	AA	AB
Reddito dominicale	Euro 28,38	Euro 5,50
Reddito agrario	Euro 31,93	Euro 2,51
Deduzioni	-	-
Superficie m <sup>2</sup>	13.740	3.042
Qualità	SEMINATIVO	PASCOLO ARB
Classe	4	U

**Ultimo atto di aggiornamento:** TABELLA DI VARIAZIONE del 01/05/2014 Pratica n. FG0322494 in atti dal 10/12/2014 TRASMISSIONE DATI AGEA AI SENSI DEL DL 3.10.2006 N. 262 (n. 16496.1/2014)**Annotazioni:** Variazione colturale eseguita ai sensi del DI 3.10.2006 n. 262, convertito con modificazioni nella legge 24.11.2006 n. 286 e successive modificazioni (anno 2014) - Eseguita a seguito di dichiarazione resa il 01/05/2014 all'Organismo Pagatore AGEA con la domanda AGEA.ADU.2014.0265961 (Scheda validazione/ fascicolo prot. n. AGEA.CAA687.2014.0000666) - Porzione AB: Classamento per parificazione con la qualità 91 - PASCOLO, Classe 02

## > Dati identificativi

Comune di **ORSARA DI PUGLIA (G125) (FG)**  
Foglio **32** Particella **103**

Impianto meccanografico del 01/10/1975

## > Dati di classamento

Particella divisa in **2** porzioni

Totali particella:

Redditi: dominicale **Euro 33,88**

agrario **Euro 34,44**

Superficie: **16.782 m<sup>2</sup>**

**Il reddito dominicale è stato calcolato tenendo conto delle eventuali deduzioni indicate in tabella**

Porzione	AA	AB
Reddito dominicale	Euro 28,38	Euro 5,50
Reddito agrario	Euro 31,93	Euro 2,51
Deduzioni	-	-
Superficie m <sup>2</sup>	13.740	3.042
Qualità	SEMINATIVO	PASCOLO ARB
Classe	4	U

TABELLA DI VARIAZIONE del 01/05/2014 Pratica n. FG0322494 in atti dal 10/12/2014 TRASMISSIONE DATI AGEA AI SENSI DEL DL 3.10.2006 N. 262 (n. 16496.1/2014)

**Annotazioni:** Variazione colturale eseguita ai sensi del DL 3.10.2006 n. 262, convertito con modificazioni nella legge 24.11.2006 n. 286 e successive modificazioni (anno 2014) - Eseguita a seguito di dichiarazione resa il 01/05/2014 all'Organismo Pagatore AGEA con la domanda AGEA.ADU.2014.0265961 (Scheda validazione/fascicolo prot. n. AGEA.CAA687.2014.0000666) - Porzione AB: Classamento per parificazione con la qualità 91 - PASCOLO, Classe 02

➤ **Intestazione attuale dell'immobile - totale intestati: 4**

---

➤ **1. PELOSO Barbara Christine  
(CF PLSBBR55S43Z112M)**

nata in GERMANIA (EE) il 03/11/1955  
Diritto di: Proprieta' per 3/6 (deriva dall'atto 1)

1. SUCCESSIONE EX LEGE di PELOSO DOMENICO  
del 03/02/2021 Sede FOGGIA (FG) Registrazione  
Volume 88888 n. 286194 registrato in data 29/06/2022 -  
Trascrizione n. 14412.1/2022 Reparto PI di FOGGIA in  
atti dal 21/07/2022

➤ **2. PELOSO Claudio Giuseppe  
(CF PLSCDG76H04Z112R)**

nato in GERMANIA (EE) il 04/06/1976  
Diritto di: Proprieta' per 1/6 (deriva dall'atto 1)

➤ **3. PELOSO Laura (CF PLSLRA79E42Z112Q)**

nata in GERMANIA (EE) il 02/05/1979  
Diritto di: Proprieta' per 1/6 (deriva dall'atto 1)

➤ **4. PELOSO Linda (CF PLSLND85E44Z112H)**

nata in GERMANIA (EE) il 04/05/1985  
Diritto di: Proprieta' per 1/6 (deriva dall'atto 1)

---

*Visura telematica*

*Tributi speciali: Euro 0,90*

Catasto terreni  
**Visura attuale per immobile**  
Situazione degli atti informatizzati al 11/09/2023



Immobile di catasto terreni



Causali di aggiornamento ed annotazioni

---

**Informazioni riportate negli atti del catasto al 11/09/2023**

**Dati identificativi:** Comune di **ORSARA DI PUGLIA (G125) (FG)**  
Foglio **32** Particella **104**

**Classamento:**

**Redditi:** dominicale **Euro 1,18 Lire 2.276**  
          agrario **Euro 0,29 Lire 569**

Particella con qualità: **BOSCO CEDUO** di classe  
**2**

Superficie: **1.138 m<sup>2</sup>**

**Ultimo atto di aggiornamento:** Impianto meccanografico del 01/10/1975

---

**> Dati identificativi**

Comune di **ORSARA DI PUGLIA (G125) (FG)**  
Foglio **32** Particella **104**  
Partita: **8606**

Impianto meccanografico del 01/10/1975

---

**> Dati di classamento**

**Redditi:** dominicale **Euro 1,18 Lire 2.276**  
          agrario **Euro 0,29 Lire 569**  
Particella con qualità: **BOSCO CEDUO** di classe  
**2**  
Superficie: **1.138 m<sup>2</sup>**

Impianto meccanografico del 01/10/1975

---

➤ **Intestazione attuale dell'immobile - totale intestati: 4**

---

➤ **1. PELOSO Barbara Christine  
(CF PLSBBR55S43Z112M)**

nata in GERMANIA (EE) il 03/11/1955  
Diritto di: Proprieta' per 3/6 (deriva dall'atto 1)

1. SUCCESSIONE EX LEGE di PELOSO DOMENICO  
del 03/02/2021 Sede FOGGIA (FG) Registrazione  
Volume 88888 n. 286194 registrato in data 29/06/2022 -  
Trascrizione n. 14412.1/2022 Reparto PI di FOGGIA in  
atti dal 21/07/2022

➤ **2. PELOSO Claudio Giuseppe  
(CF PLSCDG76H04Z112R)**

nato in GERMANIA (EE) il 04/06/1976  
Diritto di: Proprieta' per 1/6 (deriva dall'atto 1)

➤ **3. PELOSO Laura (CF PLSLRA79E42Z112Q)**

nata in GERMANIA (EE) il 02/05/1979  
Diritto di: Proprieta' per 1/6 (deriva dall'atto 1)

➤ **4. PELOSO Linda (CF PLSLND85E44Z112H)**

nata in GERMANIA (EE) il 04/05/1985  
Diritto di: Proprieta' per 1/6 (deriva dall'atto 1)

---

*Visura telematica*

*Tributi speciali: Euro 0,90*

Catasto terreni  
**Visura attuale per immobile**  
Situazione degli atti informatizzati al 11/09/2023



Immobile di catasto terreni



Causali di aggiornamento ed annotazioni

**Informazioni riportate negli atti del catasto al 11/09/2023**

**Dati identificativi:** Comune di **ORSARA DI PUGLIA (G125) (FG)**  
Foglio **32** Particella **110**

**Classamento:**

Particella divisa in **3** porzioni

Totali particella:

Redditi: dominicale **Euro 37,00**

agrario **Euro 41,31**

Superficie: **18.263** m<sup>2</sup>

**Il reddito dominicale è stato calcolato tenendo conto delle eventuali deduzioni indicate in tabella**

Porzione	AA	AB	AC
Reddito dominicale	Euro 36,47	Euro 0,49	Euro 0,04
Reddito agrario	Euro 41,02	Euro 0,27	Euro 0,02
Deduzioni	-	-	-
Superficie m <sup>2</sup>	17.652	588	23
Qualità	SEMINATIVO	PASCOLO	PASCOLO ARB
Classe	4	3	U

**Ultimo atto di aggiornamento:** TABELLA DI VARIAZIONE del 03/04/2020 Pratica n. FG0144655 in atti dal 23/11/2020 TRASMISSIONE DATI AGEA AI SENSI DEL DL 3.10.2006 N. 262 (n. 24943.1/2020)

**Annotazioni:** Variazione colturale eseguita ai sensi del DI 3.10.2006 n. 262, convertito con modificazioni nella legge 24.11.2006 n. 286 e successive modificazioni (anno 2020) - Eseguita a seguito di dichiarazione resa il 03/04/2020 all'Organismo Pagatore AGEA con la domanda AGEA.ADU.2020.0036477 (Scheda validazione/ fascicolo prot. n. AGEA.CAA687.2020.0000089) - Porzione AC: Classamento per parificazione con la qualità 91 - PASCOLO, Classe 02

## > Dati identificativi

Comune di **ORSARA DI PUGLIA (G125) (FG)**  
Foglio **32** Particella **110**

Impianto meccanografico del 01/10/1975

## > Dati di classamento

Particella divisa in **3** porzioni

Totali particella:

Redditi: dominicale **Euro 37,00**

agrario **Euro 41,31**

Superficie: **18.263** m<sup>2</sup>

**Il reddito dominicale è stato calcolato tenendo conto delle eventuali deduzioni indicate in tabella**

Porzione	AA	AB	AC
Reddito dominicale	Euro 36,47	Euro 0,49	Euro 0,04
Reddito agrario	Euro 41,02	Euro 0,27	Euro 0,02
Deduzioni	-	-	-
Superficie m <sup>2</sup>	17.652	588	23
Qualità	SEMINATIVO	PASCOLO	PASCOLO ARB
Classe	4	3	U

TABELLA DI VARIAZIONE del 03/04/2020 Pratica n. FG0144655 in atti dal 23/11/2020 TRASMISSIONE DATI AGEA AI SENSI DEL DL 3.10.2006 N. 262 (n. 24943.1/2020)

**Annotazioni:** Variazione culturale eseguita ai sensi del DL 3.10.2006 n. 262, convertito con modificazioni nella legge 24.11.2006 n. 286 e successive modificazioni (anno 2020) - Eseguita a seguito di dichiarazione resa il 03/04/2020 all'Organismo Pagatore AGEA con la domanda AGEA.ADU.2020.0036477 (Scheda validazione/fascicolo prot. n. AGEA.CAA687.2020.0000089) - Porzione AC: Classamento per parificazione con la qualità 91 - PASCOLO, Classe 02

## > Intestazione attuale dell'immobile - totale intestati: 1

### > 1. PELOSO Giuseppe (CF PLSGPP61R06G125G)

nato a ORSARA DI PUGLIA (FG) il 06/10/1961

Diritto di: Proprietà per 1/1 in regime di comunione dei beni (deriva dall'atto 1)

1. VOLTURA D'UFFICIO del 21/11/1997 - IST. 149425/18 ALLINAM DITTA C/V Voltura n. 15919.1/2018 - Pratica n. FG0152250 in atti dal 06/11/2018

Visura telematica

Tributi speciali: Euro 0,90



Catasto terreni  
**Visura attuale per immobile**  
Situazione degli atti informatizzati al 11/09/2023



Immobile di catasto terreni



Causali di aggiornamento ed annotazioni

Informazioni riportate negli atti del catasto al 11/09/2023

**Dati identificativi:** Comune di **ORSARA DI PUGLIA (G125) (FG)**  
Foglio **32** Particella **114**

**Classamento:**

**Redditi:** dominicale **Euro 8,04 Lire 15.560**  
                  agrario **Euro 2,01 Lire 3.890**

Particella con qualità: **BOSCO CEDUO** di classe  
**2**

Superficie: **7.780 m<sup>2</sup>**

**Ultimo atto di aggiornamento:** ISTRUMENTO (ATTO PUBBLICO) del 29/04/1999 in atti dal 07/06/1999 (n. 3665.1/1999)

> **Dati identificativi**

Comune di **ORSARA DI PUGLIA (G125) (FG)**  
Foglio **32** Particella **114**  
Partita: **15170**

Impianto meccanografico del 01/10/1975  
**Annotazione di immobile:** PASSAGGI INTERMEDI  
DA ESAMINARE

> **Dati di classamento**

**Redditi:** dominicale **Euro 8,04 Lire 15.560**  
                  agrario **Euro 2,01 Lire 3.890**  
Particella con qualità: **BOSCO CEDUO** di classe  
**2**  
Superficie: **7.780 m<sup>2</sup>**

Impianto meccanografico del 01/10/1975

> **Altre variazioni**

ISTRUMENTO (ATTO PUBBLICO) del 29/04/1999 in  
atti dal 07/06/1999 (n. 3665.1/1999)

---

> Intestazione attuale dell'immobile - totale intestati: 1

---

> 1. PELOSI Michele  
(CF PLSMHL51A20G125B)

nato a ORSARA DI PUGLIA (FG) il 20/01/1951  
Diritto di: Proprieta' per 1/1 (deriva dall'atto 1)

1. Atto del 30/06/2010 Pubblico ufficiale RENATO DI  
BIASE Sede TORREMAGGIORE (FG) Repertorio n.  
47742 - DIVISIONE Nota presentata con Modello Unico  
n. 10789.2/2010 Reparto PI di FOGGIA in atti dal  
21/07/2010

---

Visura telematica

Tributi speciali: Euro 0,90

Catasto terreni  
**Visura attuale per immobile**  
Situazione degli atti informatizzati al 11/09/2023



Immobile di catasto terreni



Causali di aggiornamento ed annotazioni

**Informazioni riportate negli atti del catasto al 11/09/2023**

**Dati identificativi:** Comune di **ORSARA DI PUGLIA (G125) (FG)**  
Foglio **32** Particella **131**

**Classamento:**

Particella divisa in **2** porzioni

Totali particella:

Redditi: dominicale **Euro 26,44**

agrario **Euro 29,75**

Superficie: **12.810** m<sup>2</sup>

**Il reddito dominicale è stato calcolato tenendo conto delle eventuali deduzioni indicate in tabella**

Porzione	AA	AB
Reddito dominicale	Euro 26,43	Euro 0,01
Reddito agrario	Euro 29,74	Euro 0,01
Deduzioni	-	-
Superficie m <sup>2</sup>	12.795	15
Qualità	SEMINATIVO	PASCOLO
Classe	4	3

**Ultimo atto di aggiornamento:** TABELLA DI VARIAZIONE del 15/06/2017 Pratica n. FG0230059 in atti dal 14/12/2017 TRASMISSIONE DATI AGEA AI SENSI DEL DL 3.10.2006 N. 262 (n. 24895.1/2017)

**Annotazioni:** Variazione colturale eseguita ai sensi del DI 3.10.2006 n. 262, convertito con modificazioni nella legge 24.11.2006 n. 286 e successive modificazioni (anno 2017) - Eseguita a seguito di dichiarazione resa il 15/06/2017 all'Organismo Pagatore AGEA con la domanda AGEA.ADU.2017.0512247 (Scheda validazione/fascicolo prot. n. AGEA.CAA687.2017.0000708)

## > Dati identificativi

Comune di **ORSARA DI PUGLIA (G125) (FG)**  
Foglio **32** Particella **131**

Impianto meccanografico del 01/10/1975

## > Dati di classamento

Particella divisa in **2** porzioni

Totali particella:

Redditi: dominicale **Euro 26,44**

agrario **Euro 29,75**

Superficie: **12.810 m<sup>2</sup>**

**Il reddito dominicale è stato calcolato tenendo conto delle eventuali deduzioni indicate in tabella**

Porzione	AA	AB
Reddito dominicale	Euro 26,43	Euro 0,01
Reddito agrario	Euro 29,74	Euro 0,01
Deduzioni	-	-
Superficie m <sup>2</sup>	12.795	15
Qualità	SEMINATIVO	PASCOLO
Classe	4	3

TABELLA DI VARIAZIONE del 15/06/2017 Pratica n. FG0230059 in atti dal 14/12/2017 TRASMISSIONE DATI AGEA AI SENSI DEL DL 3.10.2006 N. 262 (n. 24895.1/2017)

**Annotazioni:** Variazione colturale eseguita ai sensi del DL 3.10.2006 n. 262, convertito con modificazioni nella legge 24.11.2006 n. 286 e successive modificazioni (anno 2017) - Eseguita a seguito di dichiarazione resa il 15/06/2017 all'Organismo Pagatore AGEA con la domanda AGEA.ADU.2017.0512247 (Scheda validazione/ fascicolo prot. n. AGEA.CAA687.2017.0000708)

## > Intestazione attuale dell'immobile - totale intestati: 1

### > 1. PELOSI Pietro (CF PLSPTR41B02G125E)

nato a ORSARA DI PUGLIA (FG) il 02/02/1941

Diritto di: Proprietà per 1/1 (deriva dall'atto 1)

1. VOLTURA D'UFFICIO del 23/12/1968 Pubblico ufficiale FERRAIUOLO Sede RIGNANO GARGANICO (FG) - UR Sede SAN MARCO IN LAMIS (FG) Registrazione n. 27 registrato in data 08/01/1969 - VENDITA -IST.285719/12 Voltura n. 24130.1/2012 - Pratica n. FG0318194 in atti dal 11/12/2012

Visura telematica

Tributi speciali: Euro 0,90

Catasto terreni  
**Visura attuale per immobile**  
Situazione degli atti informatizzati al 11/09/2023



Immobile di catasto terreni



Causali di aggiornamento ed annotazioni

**Informazioni riportate negli atti del catasto al 11/09/2023**

**Dati identificativi:** Comune di **ORSARA DI PUGLIA (G125) (FG)**  
Foglio **32** Particella **137**

**Classamento:**

Particella divisa in **2** porzioni

Totali particella:

Redditi: dominicale **Euro 23,80**

agrario **Euro 15,69**

Superficie: **5.996 m<sup>2</sup>**

**Il reddito dominicale è stato calcolato tenendo conto delle eventuali deduzioni indicate in tabella**

Porzione	AA	AB
Reddito dominicale	Euro 18,44	Euro 5,36
Reddito agrario	Euro 9,66	Euro 6,03
Deduzioni	-	-
Superficie m <sup>2</sup>	3.400	2.596
Qualità	ULIVETO	SEMINATIVO
Classe	2	4

**Ultimo atto di aggiornamento:** TABELLA DI VARIAZIONE del 12/03/2007 Pratica n. FG0129609 in atti dal 12/03/2007 TRASMISSIONE DATI AI SENSI DEL DECRETO 262 DEL 3 OTTOBRE 2006 (n. 49391.1/2007)

**> Dati identificativi**

Comune di **ORSARA DI PUGLIA (G125) (FG)**  
Foglio **32** Particella **137**

Impianto meccanografico del 01/10/1975

**Annotazione di immobile:** DIVISO NEI NN.137,155 E 156 - VARIAZIONE COLTURALE EX D.L. N. 262/06 - QUALITA' DICHIARATA O PARIFICATA A COLTURA PRESENTE NEL QUADRO TARIFFARIO

> **Dati di classamento**

Particella divisa in 2 porzioni

Totali particella:

Redditi: dominicale **Euro 23,80**

agrario **Euro 15,69**

Superficie: **5.996 m<sup>2</sup>**

**Il reddito dominicale è stato calcolato tenendo conto delle eventuali deduzioni indicate in tabella**

TABELLA DI VARIAZIONE del 12/03/2007 Pratica n. FG0129609 in atti dal 12/03/2007 TRASMISSIONE DATI AI SENSI DEL DECRETO 262 DEL 3 OTTOBRE 2006 (n. 49391.1/2007)

Porzione	AA	AB
Reddito dominicale	Euro 18,44	Euro 5,36
Reddito agrario	Euro 9,66	Euro 6,03
Deduzioni	-	-
Superficie m <sup>2</sup>	3.400	2.596
Qualità	ULIVETO	SEMINATIVO
Classe	2	4

---

> **Intestazione attuale dell'immobile - totale intestati: 1**

> **1. PELOSI Pietro (CF PLSPTR41B02G125E)**  
nato a ORSARA DI PUGLIA (FG) il 02/02/1941  
Diritto di: Proprieta' per 1000/1000 (deriva dall'atto 1)

1. Atto del 28/12/1973 Pubblico ufficiale SABUZI GIULIANI Sede TROIA (FG) Repertorio n. 9706 - UR Sede FOGGIA (FG) Registrazione n. 152 registrato in data 10/01/1974 - Voltura n. 34681 in atti dal 01/09/1981

---

Visura telematica

Tributi speciali: Euro 0,90

Catasto terreni  
**Visura attuale per immobile**  
Situazione degli atti informatizzati al 11/09/2023



Immobile di catasto terreni



Causali di aggiornamento ed annotazioni

Informazioni riportate negli atti del catasto al 11/09/2023

**Dati identificativi:** Comune di **ORSARA DI PUGLIA (G125) (FG)**  
Foglio **32** Particella **142**

**Classamento:**

**Redditi:** dominicale **Euro 24,25 Lire 46.960**  
agrario **Euro 27,28 Lire 52.830**

Particella con qualità: **SEMINATIVO** di classe **4**

Superficie: **11.740 m²**

**Ultimo atto di aggiornamento:** Impianto meccanografico del 01/10/1975

> **Dati identificativi**

Comune di **ORSARA DI PUGLIA (G125) (FG)**  
Foglio **32** Particella **142**  
Partita: **8166**

Impianto meccanografico del 01/10/1975

> **Dati di classamento**

**Redditi:** dominicale **Euro 24,25 Lire 46.960**  
agrario **Euro 27,28 Lire 52.830**  
Particella con qualità: **SEMINATIVO** di classe **4**  
Superficie: **11.740 m²**

Impianto meccanografico del 01/10/1975

> **Intestazione attuale dell'immobile - totale intestati: 1**

> **1. PELOSO Michelina**  
**(CF PLSMHL72E42D643C)**  
nata a **FOGGIA (FG)** il 02/05/1972  
Diritto di: Proprietà per 1/1 (deriva dall'atto 1)

1. TESTAMENTO OLOGRAFO del 05/10/2014  
Pubblico ufficiale **ROCCO DI TARANTO** Sede **TROIA (FG)** Repertorio n. 16668 - UU Sede **FOGGIA (FG)**  
Registrazione Volume 9990 n. 1198 registrato in data 24/09/2015 - **SUCCESSIONE TESTATA DI PELOSO PIETRO** Voltura n. 18277.10/2015 - Pratica n. FG0241812 in atti dal 24/11/2015



Direzione Provinciale di Foggia  
Ufficio Provinciale - Territorio  
Servizi Catastali

Data: 11/09/2023  
Ora: 13:08:09  
Numero Pratica: T193984/2023  
Pag: 2 - Fine

*Visura telematica*

*Tributi speciali: Euro 0,90*



Catasto terreni  
**Visura attuale per immobile**  
Situazione degli atti informatizzati al 11/09/2023



Immobile di catasto terreni



Causali di aggiornamento ed annotazioni

**Informazioni riportate negli atti del catasto al 11/09/2023**

**Dati identificativi:** Comune di **ORSARA DI PUGLIA (G125) (FG)**  
Foglio **32** Particella **159**

**Classamento:**

**Redditi:** dominicale **Euro 26,27**  
          agrario **Euro 13,76**

Particella con qualità: **ULIVETO** di classe **2**

Superficie: **4.845 m<sup>2</sup>**

**Ultimo atto di aggiornamento:** TABELLA DI VARIAZIONE del 12/03/2007 Pratica n. FG0129612 in atti dal 12/03/2007 TRASMISSIONE DATI AI SENSI DEL DECRETO 262 DEL 3 OTTOBRE 2006 (n. 49394.1/2007)

**Annotazioni:** VARIAZIONE CULTURALE EX D.L. N. 262/06 - QUALITA' DICHIARATA O PARIFICATA A CULTURA PRESENTE NEL QUADRO TARIFFARIO

> **Dati identificativi**

Comune di **ORSARA DI PUGLIA (G125) (FG)**  
Foglio **32** Particella **159**

FRAZIONAMENTO del 23/02/1999 in atti dal 23/02/1999 (n. 294.1/1999)

> **Dati di classamento**

**Redditi:** dominicale **Euro 26,27**  
          agrario **Euro 13,76**

Particella con qualità: **ULIVETO** di classe **2**

Superficie: **4.845 m<sup>2</sup>**

TABELLA DI VARIAZIONE del 12/03/2007 Pratica n. FG0129612 in atti dal 12/03/2007 TRASMISSIONE DATI AI SENSI DEL DECRETO 262 DEL 3 OTTOBRE 2006 (n. 49394.1/2007)

**Annotazioni:** VARIAZIONE CULTURALE EX D.L. N. 262/06 - QUALITA' DICHIARATA O PARIFICATA A CULTURA PRESENTE NEL QUADRO TARIFFARIO

› Intestazione attuale dell'immobile - totale intestati: 1

---

› 1. PELOSI Michele  
(CF PLSMHL51A20G125B)

nato a ORSARA DI PUGLIA (FG) il 20/01/1951  
Diritto di: Proprieta' per 1000/1000 (deriva dall'atto  
1)

1. FRAZIONAMENTO del 23/02/1999 in atti dal  
23/02/1999 (n. 294.1/1999)

---

Visura telematica

Tributi speciali: Euro 0,90

Catasto terreni  
**Visura attuale per immobile soppresso**  
Situazione degli atti informatizzati al 11/09/2023



Immobile di catasto terreni



Causali di aggiornamento ed annotazioni

> **Dati identificativi alla data di soppressione**

Comune di **ORSARA DI PUGLIA (G125) (FG)**  
Foglio **32** Particella **207**  
Numeri di mappa soppressi - Partita speciale 0

**Variazione in soppressione del 11/09/2023**, pratica n. FG0154758, in atti dal 11/09/2023 - FRAZIONAMENTO - presentato il 11/09/2023(n.154758.1/2023)

*La dichiarazione di Frazionamento ha:*

Comune: **ORSARA DI PUGLIA (G125) (FG)**

- **costituito i seguenti immobili:**

*Foglio 32 Particella 238  
Foglio 32 Particella 239*

- **soppresso i seguenti immobili:**

*Foglio 32 Particella 207*

> **Situazione del terreno alla data della soppressione**

**Classamento:**

Redditi: dominicale **Euro 24,79 Lire 48.000**

agrario **Euro 27,89 Lire 54.000**

Particella con qualità: **SEMINATIVO** di classe 4

Superficie: **12.000 m<sup>2</sup>**

**- Intestati alla data della soppressione:**

➤ **1. ZULLO Antonio Michele (CF ZLLNNM61P29G125Q)**

nato a ORSARA DI PUGLIA (FG) il 29/09/1961

Diritto di: Proprieta' per 1/1

*Visura telematica*

*Tributi speciali: Euro 0,90*

Catasto terreni  
**Visura attuale per immobile**  
Situazione degli atti informatizzati al 11/09/2023



Immobile di catasto terreni



Causali di aggiornamento ed annotazioni

Informazioni riportate negli atti del catasto al 11/09/2023

**Dati identificativi:** Comune di **ORSARA DI PUGLIA (G125) (FG)**  
Foglio **32** Particella **230**

**Classamento:**

**Redditi:** dominicale **Euro 87,71**  
          agrario **Euro 98,67**

Particella con qualità: **SEMINATIVO** di classe **4**

Superficie: **42.457 m<sup>2</sup>**

**Ultimo atto di aggiornamento:** FRAZIONAMENTO del 20/05/2021 Pratica n. FG0046282 in atti dal 20/05/2021  
presentato il 20/05/2021 (n. 46282.1/2021)

> **Dati identificativi**

Comune di **ORSARA DI PUGLIA (G125) (FG)**  
Foglio **32** Particella **230**

FRAZIONAMENTO del 20/05/2021 Pratica n.  
FG0046282 in atti dal 20/05/2021 presentato il  
20/05/2021 (n. 46282.1/2021)

> **Dati di classamento**

**Redditi:** dominicale **Euro 87,71**  
          agrario **Euro 98,67**  
Particella con qualità: **SEMINATIVO** di classe **4**  
Superficie: **42.457 m<sup>2</sup>**

FRAZIONAMENTO del 20/05/2021 Pratica n.  
FG0046282 in atti dal 20/05/2021 presentato il  
20/05/2021 (n. 46282.1/2021)

› Intestazione attuale dell'immobile - totale intestati: 2

---

› 1. PELOSI Michele  
(CF PLSMHL51A20G125B)

nato a ORSARA DI PUGLIA (FG) il 20/01/1951  
Diritto di: Proprieta' per 1/2 (deriva dall'atto 1)

1. FRAZIONAMENTO del 20/05/2021 Pratica n.  
FG0046282 in atti dal 20/05/2021 presentato il  
20/05/2021 (n. 46282.1/2021)

› 2. PELOSI Pietro (CF PLSPTR41B02G125E)

nato a ORSARA DI PUGLIA (FG) il 02/02/1941  
Diritto di: Proprieta' per 1/2 (deriva dall'atto 1)

---

Visura telematica

Tributi speciali: Euro 0,90

Catasto terreni  
**Visura attuale per immobile**  
Situazione degli atti informatizzati al 11/09/2023



Immobile di catasto terreni



Causali di aggiornamento ed annotazioni

**Informazioni riportate negli atti del catasto al 11/09/2023**

**Dati identificativi:** Comune di **ORSARA DI PUGLIA (G125) (FG)**  
Foglio **32** Particella **231**

**Classamento:**

Particella divisa in **2** porzioni

Totali particella:

Redditi: dominicale **Euro 62,82**

agrario **Euro 67,33**

Superficie: **34.734** m<sup>2</sup>

**Il reddito dominicale è stato calcolato tenendo conto delle eventuali deduzioni indicate in tabella**

Porzione	AA	AB
Reddito dominicale	Euro 56,87	Euro 5,95
Reddito agrario	Euro 63,98	Euro 3,35
Deduzioni	-	-
Superficie m <sup>2</sup>	27.529	7.205
Qualità	SEMINATIVO	PASCOLO
Classe	4	3

**Ultimo atto di aggiornamento:** TABELLA DI VARIAZIONE del 06/05/2022 Pratica n. FG0204655 in atti dal 28/11/2022 TRASMISSIONE DATI AGEA AI SENSI DEL DL 3.10.2006 N. 262 (n. 204655.1/2022)

**Annotazioni:** Variazione colturale eseguita ai sensi del DI 3.10.2006 n. 262, convertito con modificazioni nella legge 24.11.2006 n. 286 e successive modificazioni (anno 2022) - Eseguita a seguito di dichiarazione resa il 06/05/2022 all'Organismo Pagatore AGEA con la domanda AGEA.ADU.2022.0244296 (Scheda validazione/fascicolo prot. n. AGEA.CAA687.2022.0000360)

### > Dati identificativi

Comune di **ORSARA DI PUGLIA (G125) (FG)**  
Foglio **32** Particella **231**

FRAZIONAMENTO del 20/05/2021 Pratica n.  
FG0046282 in atti dal 20/05/2021 presentato il  
20/05/2021 (n. 46282.1/2021)

### > Dati di classamento

Particella divisa in **2** porzioni

Totali particella:

Redditi: dominicale **Euro 62,82**

agrario **Euro 67,33**

Superficie: **34.734** m<sup>2</sup>

**Il reddito dominicale è stato calcolato tenendo conto delle eventuali deduzioni indicate in tabella**

Porzione	AA	AB
Reddito dominicale	Euro 56,87	Euro 5,95
Reddito agrario	Euro 63,98	Euro 3,35
Deduzioni	-	-
Superficie m <sup>2</sup>	27.529	7.205
Qualità	SEMINATIVO	PASCOLO
Classe	4	3

TABELLA DI VARIAZIONE del 06/05/2022 Pratica n.  
FG0204655 in atti dal 28/11/2022 TRASMISSIONE  
DATI AGEA AI SENSI DEL DL 3.10.2006 N. 262 (n.  
204655.1/2022)

**Annotazioni:** Variazione colturale eseguita ai sensi del  
DL 3.10.2006 n. 262, convertito con modificazioni nella  
legge 24.11.2006 n. 286 e successive modificazioni  
(anno 2022) - Eseguita a seguito di dichiarazione resa  
il 06/05/2022 all'Organismo Pagatore AGEA con la  
domanda AGEA.ADU.2022.0244296 (Scheda validazione/  
fascicolo prot. n. AGEA.CAA687.2022.0000360)

➤ **Intestazione attuale dell'immobile - totale intestati: 2**

---

➤ **1. PELOSI Michele  
(CF PLSMHL51A20G125B)**

nato a ORSARA DI PUGLIA (FG) il 20/01/1951  
Diritto di: Proprieta' per 1/2 (deriva dall'atto 1)

1. FRAZIONAMENTO del 20/05/2021 Pratica n.  
FG0046282 in atti dal 20/05/2021 presentato il  
20/05/2021 (n. 46282.1/2021)

➤ **2. PELOSI Pietro (CF PLSPTR41B02G125E)**

nato a ORSARA DI PUGLIA (FG) il 02/02/1941  
Diritto di: Proprieta' per 1/2 (deriva dall'atto 1)

---

*Visura telematica*

*Tributi speciali: Euro 0,90*



Catasto terreni  
**Visura attuale per immobile**  
Situazione degli atti informatizzati al 11/09/2023



**Immobile di catasto terreni**



**Causali di aggiornamento ed annotazioni**

**Informazioni riportate negli atti del catasto al 11/09/2023**

**Dati identificativi:** Comune di **ORSARA DI PUGLIA (G125) (FG)**  
Foglio **32** Particella **232**

**Classamento:**

**Redditi:** dominicale **Euro 21,61**  
          agrario **Euro 24,31**

Particella con qualità: **SEMINATIVO** di classe **4**

Superficie: **10.460 m<sup>2</sup>**

**Ultimo atto di aggiornamento:** FRAZIONAMENTO del 11/10/2021 Pratica n. FG0115082 in atti dal 11/10/2021  
presentato il 11/10/2021 (n. 115082.1/2021)

**> Dati identificativi**

Comune di **ORSARA DI PUGLIA (G125) (FG)**  
Foglio **32** Particella **232**

FRAZIONAMENTO del 11/10/2021 Pratica n.  
FG0115082 in atti dal 11/10/2021 presentato il  
11/10/2021 (n. 115082.1/2021)

**> Dati di classamento**

**Redditi:** dominicale **Euro 21,61**  
          agrario **Euro 24,31**  
Particella con qualità: **SEMINATIVO** di classe **4**  
Superficie: **10.460 m<sup>2</sup>**

FRAZIONAMENTO del 11/10/2021 Pratica n.  
FG0115082 in atti dal 11/10/2021 presentato il  
11/10/2021 (n. 115082.1/2021)

➤ **Intestazione attuale dell'immobile - totale intestati: 2**

---

➤ **1. PELOSI Michele  
(CF PLSMHL51A20G125B)**

nato a ORSARA DI PUGLIA (FG) il 20/01/1951  
Diritto di: Proprieta' per 1/2 (deriva dall'atto 1)

1. FRAZIONAMENTO del 11/10/2021 Pratica n.  
FG0115082 in atti dal 11/10/2021 presentato il  
11/10/2021 (n. 115082.1/2021)

➤ **2. PELOSI Pietro (CF PLSPTR41B02G125E)**

nato a ORSARA DI PUGLIA (FG) il 02/02/1941  
Diritto di: Proprieta' per 1/2 (deriva dall'atto 1)

---

*Visura telematica*

*Tributi speciali: Euro 0,90*

Catasto terreni  
**Visura attuale per immobile**  
Situazione degli atti informatizzati al 11/09/2023



**Immobile di catasto terreni**



**Causali di aggiornamento ed annotazioni**

---

**Informazioni riportate negli atti del catasto al 11/09/2023**

**Dati identificativi:** Comune di **ORSARA DI PUGLIA (G125) (FG)**  
Foglio **33** Particella **23**

**Classamento:**

**Redditi:** dominicale **Euro 26,31 Lire 50.940**  
                  agrario **Euro 29,60 Lire 57.308**

Particella con qualità: **SEMINATIVO** di classe **4**

Superficie: **12.735 m<sup>2</sup>**

**Ultimo atto di aggiornamento:** Impianto meccanografico del 01/10/1975

---

**> Dati identificativi**

Comune di **ORSARA DI PUGLIA (G125) (FG)**  
Foglio **33** Particella **23**  
Partita: **9609**

Impianto meccanografico del 01/10/1975

---

**> Dati di classamento**

**Redditi:** dominicale **Euro 26,31 Lire 50.940**  
                  agrario **Euro 29,60 Lire 57.308**  
Particella con qualità: **SEMINATIVO** di classe **4**  
Superficie: **12.735 m<sup>2</sup>**

Impianto meccanografico del 01/10/1975

---

› Intestazione attuale dell'immobile - totale intestati: 2

---

› 1. CERICOLA Annina  
(CF CRCNNN46A41G125K)

nata a ORSARA DI PUGLIA (FG) il 01/01/1946  
Diritto di: Proprieta' per 1/2 in regime di comunione  
dei beni (deriva dall'atto 1)

1. SCRITTURA PRIVATA del 05/11/1981 Pubblico  
ufficiale FRATTAROLO ADOLFO Sede MANFREDONIA  
(FG) Repertorio n. 7294 - UR Sede MANFREDONIA  
(FG) Registrazione Volume 119 n. 2401 registrato in  
data 19/11/1981 - Voltura n. 181682 in atti dal  
20/08/1985

› 2. PELOSI Pietro (CF PLSPTR41B02G125E)

nato a ORSARA DI PUGLIA (FG) il 02/02/1941  
Diritto di: Proprieta' per 1/2 in regime di comunione  
dei beni (deriva dall'atto 1)

---

Visura telematica

Tributi speciali: Euro 0,90

Catasto terreni

## Visura attuale per immobile

Situazione degli atti informatizzati al 11/09/2023



Immobile di catasto terreni



Causali di aggiornamento ed annotazioni

### Informazioni riportate negli atti del catasto al 11/09/2023

**Dati identificativi:** Comune di **ORSARA DI PUGLIA (G125) (FG)**  
Foglio **33** Particella **25**

**Classamento:**

**Redditi:** dominicale **Euro 60,36 Lire 116.880**  
agrario **Euro 37,73 Lire 73.050**

Particella con qualità: **SEMINATIVO** di classe **3**

Superficie: **14.610 m<sup>2</sup>**

**Riserve:** 1 - Atti di passaggio intermedi non esistenti

**Ultimo atto di aggiornamento:** DENUNZIA (NEI PASSAGGI PER CAUSA DI MORTE) del 05/01/1979 in atti dal 20/08/1985 (n. 35783)

### > Dati identificativi

Comune di **ORSARA DI PUGLIA (G125) (FG)**  
Foglio **33** Particella **25**  
Partita: **10980**

Impianto meccanografico del 01/10/1975  
**Riserve:** 1 - Atti di passaggio intermedi non esistenti

### > Dati di classamento

**Redditi:** dominicale **Euro 60,36 Lire 116.880**  
agrario **Euro 37,73 Lire 73.050**  
Particella con qualità: **SEMINATIVO** di classe **3**  
Superficie: **14.610 m<sup>2</sup>**

Impianto meccanografico del 01/10/1975

### > Altre variazioni

DENUNZIA (NEI PASSAGGI PER CAUSA DI MORTE)  
del 05/01/1979 in atti dal 20/08/1985 (n. 35783)

➤ Intestazione attuale dell'immobile - totale intestati: 4

---

➤ 1. BUONASSISI Teresa  
(CF BNSTRS86M53G125Q)<sup>a)</sup>

nata a ORSARA DI PUGLIA (FG) il 13/08/1886  
Diritto di: Proprieta' per 1/20 (deriva dall'atto 1)

△ **Riserve:** 1 - Atti di passaggio intermedi non esistenti

➤ 2. CASORIA Antonio  
(CF CSRNTN57C28G125I)

nato a ORSARA DI PUGLIA (FG) il 28/03/1957  
Diritto di: Proprieta' per 8/20 (deriva dall'atto 1)

△ **Riserve:** 1 - Atti di passaggio intermedi non esistenti

➤ 3. GAMBATESA Leonardo  
(CF GMBLRD05R09G125B)

nato a ORSARA DI PUGLIA (FG) il 09/10/1905  
Diritto di: Proprieta' per 1/20 (deriva dall'atto 1)

△ **Riserve:** 1 - Atti di passaggio intermedi non esistenti

➤ 4. GUERRIERI Michelina  
(CF GRRMHL04H42G125C)

nata a ORSARA DI PUGLIA (FG) il 02/06/1904  
Diritto di: Proprieta' per 10/20 (deriva dall'atto 1)

△ **Riserve:** 1 - Atti di passaggio intermedi non esistenti

1. VOLTURA D'UFFICIO del 01/08/2002 Pubblico ufficiale RENATO DI BIASE Sede TORREMAGGIORE (FG) Repertorio n. 38997 - CANC. PASS. INT. DA ESAM. TRASC.13452/02 Voltura n. 29291.1/2006 - Pratica n. FG0209436 in atti dal 19/10/2006

---

Visura telematica

Tributi speciali: Euro 0,90

---

Legenda

a) Codice fiscale non validato in anagrafe tributaria

Catasto terreni  
**Visura attuale per immobile**  
Situazione degli atti informatizzati al 11/09/2023



**Immobile di catasto terreni**



**Causali di aggiornamento ed annotazioni**

---

**Informazioni riportate negli atti del catasto al 11/09/2023**

**Dati identificativi:** Comune di **ORSARA DI PUGLIA (G125) (FG)**  
Foglio **33** Particella **179**

**Classamento:**

**Redditi:** dominicale **Euro 26,31 Lire 50.940**  
                  agrario **Euro 29,60 Lire 57.308**

Particella con qualità: **SEMINATIVO** di classe **4**

Superficie: **12.735 m<sup>2</sup>**

**Ultimo atto di aggiornamento:** Impianto meccanografico del 01/10/1975

---

**> Dati identificativi**

Comune di **ORSARA DI PUGLIA (G125) (FG)**  
Foglio **33** Particella **179**  
Partita: **9608**

Impianto meccanografico del 01/10/1975

---

**> Dati di classamento**

**Redditi:** dominicale **Euro 26,31 Lire 50.940**  
                  agrario **Euro 29,60 Lire 57.308**  
Particella con qualità: **SEMINATIVO** di classe **4**  
Superficie: **12.735 m<sup>2</sup>**

Impianto meccanografico del 01/10/1975

---

› Intestazione attuale dell'immobile - totale intestati: 3

---

› 1. **TERLIZZI Donato Antonio**  
**(CF TRLDTN55S03G125T)**

nato a ORSARA DI PUGLIA (FG) il 03/11/1955  
Diritto di: Proprieta' per 1/3 (deriva dall'atto 1)

1. SUCCESSIONE EX LEGE di SCIARAPPA MARIA GIOVANNA del 02/03/2020 Sede FOGGIA (FG) Registrazione Volume 88888 n. 207547 registrato in data 29/04/2021 - Trascrizione n. 8321.1/2021 Reparto PI di FOGGIA in atti dal 07/05/2021

› 2. **TERLIZZI Gaetano**  
**(CF TRLGTN59P02G125P)**

nato a ORSARA DI PUGLIA (FG) il 02/09/1959  
Diritto di: Proprieta' per 1/3 (deriva dall'atto 1)

› 3. **TERLIZZI Maria Incoronata**  
**(CF TRLMNC53E46G125E)**

nata a ORSARA DI PUGLIA (FG) il 06/05/1953  
Diritto di: Proprieta' per 1/3 (deriva dall'atto 1)

---

*Visura telematica*

*Tributi speciali: Euro 0,90*



Catasto terreni  
**Visura attuale per immobile**  
Situazione degli atti informatizzati al **11/09/2023**



**Immobile di catasto terreni**



**Causali di aggiornamento ed annotazioni**

**Informazioni riportate negli atti del catasto al 11/09/2023**

**Dati identificativi:** Comune di **ORSARA DI PUGLIA (G125) (FG)**

Foglio **33** Particella **208**

**Classamento:**

**Redditi:** dominicale **Euro 32,38**

agrario **Euro 36,43**

Particella con qualità: **SEMINATIVO** di classe **4**

Superficie: **15.676 m<sup>2</sup>**

**Riserve:** 1 - Atti di passaggio intermedi non esistenti

**Ultimo atto di aggiornamento:** FRAZIONAMENTO del 21/12/2016 Pratica n. FG0254556 in atti dal 21/12/2016 presentato il 21/12/2016 (n. 254556.1/2016)

**> Dati identificativi**

Comune di **ORSARA DI PUGLIA (G125) (FG)**

Foglio **33** Particella **208**

FRAZIONAMENTO del 21/12/2016 Pratica n. FG0254556 in atti dal 21/12/2016 presentato il 21/12/2016 (n. 254556.1/2016)

**Riserve:** 1 - Atti di passaggio intermedi non esistenti

**> Dati di classamento**

**Redditi:** dominicale **Euro 32,38**

agrario **Euro 36,43**

Particella con qualità: **SEMINATIVO** di classe **4**

Superficie: **15.676 m<sup>2</sup>**

FRAZIONAMENTO del 21/12/2016 Pratica n. FG0254556 in atti dal 21/12/2016 presentato il 21/12/2016 (n. 254556.1/2016)

➤ **Intestazione attuale dell'immobile - totale intestati: 2**

---

➤ **1. ZULLO Antonio Michele  
(CF ZLLNNM61P29G125Q)**

nato a ORSARA DI PUGLIA (FG) il 29/09/1961  
Diritto di: Proprieta' per 1/2 Regime: bene  
personale (deriva dall'atto 1)

△ **Riserve:** 1 - Atti di passaggio intermedi non  
esistenti

1. Atto del 26/05/2016 Pubblico ufficiale DI TARANTO  
FRANCESCO Sede VIESTE (FG) Repertorio n. 2630 -  
DONAZIONE ACCETTATA Nota presentata con  
Modello Unico n. 7964.1/2016 Reparto PI di FOGGIA  
in atti dal 31/05/2016

**Nel documento sono indicati gli identificativi  
catastali dell'immobile originario dell'attuale**

ORSARA DI PUGLIA (G125) (FG)  
Foglio 33 Particella 24

➤ **2. ZULLO Rocco (CF ZLLRCC57R03G125O)**

nato a ORSARA DI PUGLIA (FG) il 03/10/1957  
Diritto di: Proprieta' per 1/2 Regime: bene  
personale (deriva dall'atto 1)

△ **Riserve:** 1 - Atti di passaggio intermedi non  
esistenti

---

Visura telematica

Tributi speciali: Euro 0,90

Catasto terreni  
**Visura attuale per immobile**  
Situazione degli atti informatizzati al 11/09/2023



Immobile di catasto terreni



Causali di aggiornamento ed annotazioni

Informazioni riportate negli atti del catasto al 11/09/2023

**Dati identificativi:** Comune di **ORSARA DI PUGLIA (G125) (FG)**  
Foglio **24** Particella **34**

**Classamento:**

**Redditi:** dominicale **Euro 68,40 Lire 132.440**  
agrario **Euro 37,31 Lire 72.240**

Particella con qualità: **SEMINATIVO** di classe 1

Superficie: **12.040 m<sup>2</sup>**

**Ultimo atto di aggiornamento:** Impianto meccanografico del 01/10/1975

> **Dati identificativi**

Comune di **ORSARA DI PUGLIA (G125) (FG)**  
Foglio **24** Particella **34**  
Partita: **8932**

Impianto meccanografico del 01/10/1975

> **Dati di classamento**

**Redditi:** dominicale **Euro 68,40 Lire 132.440**  
agrario **Euro 37,31 Lire 72.240**  
Particella con qualità: **SEMINATIVO** di classe 1  
Superficie: **12.040 m<sup>2</sup>**

Impianto meccanografico del 01/10/1975

> **Intestazione attuale dell'immobile - totale intestati: 1**

> **1. LOFFREDO Rocchina**  
**(CF LFFRCH56M70G125N)**

nata a ORSARA DI PUGLIA (FG) il 30/08/1956  
Diritto di: Proprietà per 1/1 Regime: bene  
personale (deriva dall'atto 1)

1. Atto del 22/05/2003 Pubblico ufficiale MAZZEO ALBA  
Sede FOGGIA (FG) Repertorio n. 44541 - DONAZIONE  
ACCETTATA Trascrizione n. 9834.1/2003 Reparto PI di  
FOGGIA in atti dal 29/05/2003



Direzione Provinciale di Foggia  
Ufficio Provinciale - Territorio  
Servizi Catastali

Data: 11/09/2023  
Ora: 10:22:50  
Numero Pratica: T68837/2023  
Pag: 2 - Fine

*Tributi speciali: Euro 0,90*

Catasto terreni  
**Visura attuale per immobile**  
Situazione degli atti informatizzati al **08/09/2023**



**Immobile di catasto terreni**



**Causali di aggiornamento ed annotazioni**

**Informazioni riportate negli atti del catasto al 08/09/2023**

**Dati identificativi:** Comune di **TROIA (L447) (FG)**

Foglio **6** Particella **195**

**Classamento:**

**Redditi:** dominicale **Euro 88,67**

agrario **Euro 79,17**

Particella con qualità: **SEMIN IRRIG** di classe **U**

Superficie: **12.264 m<sup>2</sup>**

**Ultimo atto di aggiornamento:** TABELLA DI VARIAZIONE del 07/03/2022 Pratica n. FG0212089 in atti dal 30/11/2022 TRASMISSIONE DATI AGEA AI SENSI DEL DL 3.10.2006 N. 262 (n. 212089.1/2022)

**Annotazioni:** - classamento per parificazione con la qualità 43 - ULIV VIGNET, classe 01 - Variazione colturale eseguita ai sensi del DL 3.10.2006 n. 262, convertito con modificazioni nella legge 24.11.2006 n. 286 e successive modificazioni (anno 2022) - Eseguita a seguito di dichiarazione resa il 07/03/2022 all'Organismo Pagatore AGEA con la domanda AGEA.ADU.2022.0058969 (Scheda validazione/fascicolo prot. n. AGEA.CAA6856.2022.0001100)

**> Dati identificativi**

Comune di **TROIA (L447) (FG)**

Foglio **6** Particella **195**

Impianto meccanografico del 22/12/1976

**> Dati di classamento**

**Redditi:** dominicale **Euro 88,67**

agrario **Euro 79,17**

Particella con qualità: **SEMIN IRRIG** di classe **U**

Superficie: **12.264 m<sup>2</sup>**

TABELLA DI VARIAZIONE del 07/03/2022 Pratica n. FG0212089 in atti dal 30/11/2022 TRASMISSIONE DATI AGEA AI SENSI DEL DL 3.10.2006 N. 262 (n. 212089.1/2022)

**Annotazioni:** - classamento per parificazione con la qualità 43 - ULIV VIGNET, classe 01 - Variazione colturale eseguita ai sensi del DL 3.10.2006 n. 262, convertito con modificazioni nella legge 24.11.2006 n. 286 e successive modificazioni (anno 2022) - Eseguita a seguito di dichiarazione resa il 07/03/2022 all'Organismo Pagatore AGEA con la domanda AGEA.ADU.2022.0058969 (Scheda validazione/fascicolo prot. n. AGEA.CAA6856.2022.0001100)

› **Intestazione attuale dell'immobile - totale intestati: 1**

---

› **1. LOSTORTO Assunta  
(CF LSTSNT67T59D643C)**

nata a FOGGIA (FG) il 19/12/1967

Diritto di: Proprieta' per 1/1 proprieta' (deriva  
dall'atto 1)

1. DENUNZIA (NEI PASSAGGI PER CAUSA DI  
MORTE) del 25/03/2014 Pubblico ufficiale LOSTORTO  
Sede TROIA (FG) - UU Sede FOGGIA (FG)  
Registrazione Volume 9990 n. 474 registrato in data  
25/03/2014 - Successione testata di LOSTORTO  
Luigino Voltura n. 7035.2/2014 - Pratica n. FG0078418  
in atti dal 10/04/2014

---

*Visura telematica*

*Tributi speciali: Euro 0,90*

Catasto terreni  
**Visura attuale per immobile**  
Situazione degli atti informatizzati al **08/09/2023**



**Immobile di catasto terreni**



**Causali di aggiornamento ed annotazioni**

**Informazioni riportate negli atti del catasto al 08/09/2023**

**Dati identificativi:** Comune di **TROIA (L447) (FG)**

Foglio **6** Particella **327**

**Classamento:**

**Redditi:** dominicale **Euro 16,62 Lire 32.190**

agrario **Euro 23,75 Lire 45.985**

Particella con qualità: **SEMINATIVO** di classe **4**

Superficie: **9.197 m<sup>2</sup>**

**Ultimo atto di aggiornamento:** FRAZIONAMENTO del 03/08/2001 Pratica n. 222363 in atti dal 03/08/2001 (n. 1650.1/2001)

**Annotazioni:** U.C.

**> Dati identificativi**

Comune di **TROIA (L447) (FG)**

Foglio **6** Particella **327**

FRAZIONAMENTO del 03/08/2001 Pratica n. 222363  
in atti dal 03/08/2001 (n. 1650.1/2001)

**Annotazioni:** U.C.

**> Dati di classamento**

**Redditi:** dominicale **Euro 16,62 Lire 32.190**

agrario **Euro 23,75 Lire 45.985**

Particella con qualità: **SEMINATIVO** di classe **4**

Superficie: **9.197 m<sup>2</sup>**

FRAZIONAMENTO del 03/08/2001 Pratica n. 222363  
in atti dal 03/08/2001 (n. 1650.1/2001)

**Annotazioni:** U.C.

**> Intestazione attuale dell'immobile - totale intestati: 1**

**> 1. DE SANTIS Giovanni**  
**(CF DSNNGN73L29D643E)**

nato a **FOGGIA (FG)** il 29/07/1973

Diritto di: Proprieta' per 1/1 Regime: bene  
personale (deriva dall'atto 1)

1. Atto del 21/11/2008 Pubblico ufficiale DI TARANTO  
ROCCO Sede **TROIA (FG)** Repertorio n. 12634 -  
COMPRAVENDITA Nota presentata con Modello Unico  
n. 7742.1/2008 Reparto PI di **LUCERA** in atti dal  
12/12/2008



Direzione Provinciale di Foggia  
Ufficio Provinciale - Territorio  
Servizi Catastali

Data: **08/09/2023**  
Ora: **15:36:06**  
Numero Pratica: **T208780/2023**  
Pag: **2 - Fine**

*Visura telematica*

*Tributi speciali: Euro 0,90*



Catasto terreni  
**Visura attuale per immobile**  
Situazione degli atti informatizzati al **08/09/2023**



**Immobile di catasto terreni**



**Causali di aggiornamento ed annotazioni**

---

**Informazioni riportate negli atti del catasto al 08/09/2023**

**Dati identificativi:** Comune di **TROIA (L447) (FG)**

Foglio **6** Particella **336**

**Classamento:**

**Redditi:** dominicale **Euro 2,73**

agrario **Euro 3,90**

Particella con qualità: **SEMINATIVO** di classe **4**

Superficie: **1.509 m<sup>2</sup>**

**Ultimo atto di aggiornamento:** FRAZIONAMENTO del 05/02/2002 Pratica n. 339068 in atti dal 05/02/2002 (n. 252.1/2002)

---

**> Dati identificativi**

Comune di **TROIA (L447) (FG)**

Foglio **6** Particella **336**

FRAZIONAMENTO del 05/02/2002 Pratica n. 339068  
in atti dal 05/02/2002 (n. 252.1/2002)

---

**> Dati di classamento**

**Redditi:** dominicale **Euro 2,73**

agrario **Euro 3,90**

Particella con qualità: **SEMINATIVO** di classe **4**

Superficie: **1.509 m<sup>2</sup>**

FRAZIONAMENTO del 05/02/2002 Pratica n. 339068  
in atti dal 05/02/2002 (n. 252.1/2002)

---

➤ **Intestazione attuale dell'immobile - totale intestati: 12**

---

- **1. CASERTA Pierina  
(CF CSRPRN20H69L447B)**  
nata a TROIA (FG) il 29/06/1920  
Diritto di: Proprieta' per 1/13 (deriva dall'atto 1)
  - **2. CIBELLI Urbano  
(CF CBLRBN87R22L447S)**  
nato a TROIA (FG) il 22/10/1887  
Diritto di: Proprieta' per 1/13 (deriva dall'atto 1)
  - **3. DE BRITA Antonio Di Leonardo**  
Diritto di: Proprieta' per 1/13 (deriva dall'atto 1)
  - **4. DE BRITA Astolfo Di Leonardo**  
Diritto di: Proprieta' per 1/13 (deriva dall'atto 1)
  - **5. DE BRITA Ludovico Di Leonardo**  
Diritto di: Proprieta' per 1/13 (deriva dall'atto 1)
  - **6. DE COLELLIS Leonardina  
(CF DCLLRD13A48L447Z)**  
nata a TROIA (FG) il 08/01/1913  
Diritto di: Proprieta' per 1/13 (deriva dall'atto 1)
  - **7. LO STORTO Angelo  
(CF LSTNGL20A10L447U)<sup>a)</sup>**  
nato a TROIA (FG) il 10/01/1920  
Diritto di: Proprieta' per 1/13 (deriva dall'atto 1)
  - **8. LO STORTO Luigi  
(CF LSTLGU28C12L447R)<sup>a)</sup>**  
nato a TROIA (FG) il 12/03/1928  
Diritto di: Proprieta' per 1/13 (deriva dall'atto 1)
  - **9. PALUMBO Giuseppe Fu Celestino**  
Diritto di: Proprieta' per 1/13 (deriva dall'atto 1)
  - **10. PETRUZZELLI Biagio Fu Donato**  
Diritto di: Proprieta' per 1/13 (deriva dall'atto 1)
  - **11. POMPA Antonio Fu Domenico**  
Diritto di: Proprieta' per 1/13 (deriva dall'atto 1)
  - **12. ANDREANO Giuseppina  
(CF NDRGPP65M59D643S)**  
nata a FOGGIA (FG) il 19/08/1965  
Diritto di: Proprieta' per 2/13 (deriva dall'atto 2)
1. VOLTURA D'UFFICIO del 05/07/2005 Pubblico ufficiale PEPE ANTONIO Sede FOGGIA (FG) Repertorio n. 39694 - CANC.INTEST.E PASS.INTERM. TR 4314/05 Voltura n. 13149.1/2005 - Pratica n. FG0155494 in atti dal 18/08/2005

2. TESTAMENTO OLOGRAFO del 08/03/2018 Pubblico ufficiale NOT F DI TARANTO Sede VIESTE (FG) Repertorio n. 5222 - UU Sede FOGGIA (FG) Registrazione Volume 9990 n. 1314 registrato in data 14/12/2018 - SUCC. TEST. DI POMPA ARTURO GIOVANNI Voltura n. 18570.5/2018 - Pratica n. FG0187417 in atti dal 19/12/2018
-

Direzione Provinciale di Foggia  
Ufficio Provinciale - Territorio  
Servizi Catastali

Data: **08/09/2023**  
Ora: **15:34:21**  
Numero Pratica: **T208023/2023**  
Pag: **3 - Fine**

*Visura telematica*

*Tributi speciali: Euro 0,90*

---

*Legenda*

*a) Codice fiscale non validato in anagrafe tributaria*

Catasto terreni  
**Visura attuale per immobile**  
Situazione degli atti informatizzati al **08/09/2023**



**Immobile di catasto terreni**



**Causali di aggiornamento ed annotazioni**

**Informazioni riportate negli atti del catasto al 08/09/2023**

**Dati identificativi:** Comune di **TROIA (L447) (FG)**

Foglio **6** Particella **340**

**Classamento:**

**Redditi:** dominicale **Euro 10,22**

agrario **Euro 14,60**

Particella con qualità: **SEMINATIVO** di classe **4**

Superficie: **5.655 m<sup>2</sup>**

**Ultimo atto di aggiornamento:** FRAZIONAMENTO del 05/02/2002 Pratica n. 339068 in atti dal 05/02/2002 (n. 252.1/2002)

**> Dati identificativi**

Comune di **TROIA (L447) (FG)**

Foglio **6** Particella **340**

FRAZIONAMENTO del 05/02/2002 Pratica n. 339068  
in atti dal 05/02/2002 (n. 252.1/2002)

**> Dati di classamento**

**Redditi:** dominicale **Euro 10,22**

agrario **Euro 14,60**

Particella con qualità: **SEMINATIVO** di classe **4**

Superficie: **5.655 m<sup>2</sup>**

FRAZIONAMENTO del 05/02/2002 Pratica n. 339068  
in atti dal 05/02/2002 (n. 252.1/2002)

**> Intestazione attuale dell'immobile - totale intestati: 1**

**> 1. CAVALIERI Carmela  
(CF CVLCML44P58G125S)**

nata a ORSARA DI PUGLIA (FG) il 18/09/1944

Diritto di: Proprieta' per 1000/1000 (deriva dall'atto  
1)

1. VOLTURA D'UFFICIO del 23/04/2008 - INTERSCAMBIO  
INFORMATIVO CD Voltura n. 9089.1/2008 - Pratica n.  
FG0140485 in atti dal 23/04/2008



Direzione Provinciale di Foggia  
Ufficio Provinciale - Territorio  
Servizi Catastali

Data: **08/09/2023**  
Ora: **15:34:49**  
Numero Pratica: **T208225/2023**  
Pag: **2 - Fine**

*Tributi speciali: Euro 0,90*

Catasto terreni  
**Visura attuale per immobile**  
Situazione degli atti informatizzati al **08/09/2023**



**Immobile di catasto terreni**



**Causali di aggiornamento ed annotazioni**

---

**Informazioni riportate negli atti del catasto al 08/09/2023**

**Dati identificativi:** Comune di **TROIA (L447) (FG)**

Foglio **6** Particella **344**

**Classamento:**

**Redditi:** dominicale **Euro 226,03**

agrario **Euro 322,91**

Particella con qualità: **SEMINATIVO** di classe **4**

Superficie: **125.047 m<sup>2</sup>**

**Ultimo atto di aggiornamento:** FRAZIONAMENTO del 05/02/2002 Pratica n. 339068 in atti dal 05/02/2002 (n. 252.1/2002)

---

**> Dati identificativi**

Comune di **TROIA (L447) (FG)**

Foglio **6** Particella **344**

FRAZIONAMENTO del 05/02/2002 Pratica n. 339068  
in atti dal 05/02/2002 (n. 252.1/2002)

---

**> Dati di classamento**

**Redditi:** dominicale **Euro 226,03**

agrario **Euro 322,91**

Particella con qualità: **SEMINATIVO** di classe **4**

Superficie: **125.047 m<sup>2</sup>**

FRAZIONAMENTO del 05/02/2002 Pratica n. 339068  
in atti dal 05/02/2002 (n. 252.1/2002)

---

➤ **Intestazione attuale dell'immobile - totale intestati: 23**

➤ **1. BORGIA Maria Teresa (CF BRGMTR42A63L447L)**

nata a TROIA (FG) il 23/01/1942

Diritto di: Proprieta' per 42/864 proprieta' (deriva dall'atto 1)

➤ **2. DE MICHELE Antonio (CF DMCNTN75M06D643S)**

nato a FOGGIA (FG) il 06/08/1975

Diritto di: Proprieta' per 27/864 proprieta' (deriva dall'atto 1)

Diritto di: Proprieta' per 27/864 (deriva dall'atto 2)

➤ **3. DE MICHELE Emilio (CF DMCMLE66E26L447C)**

nato a TROIA (FG) il 26/05/1966

Diritto di: Proprieta' per 43/864 proprieta' (deriva dall'atto 1)

➤ **4. DE MICHELE Luigi (CF DMCLGU73L21D643V)**

nato a FOGGIA (FG) il 21/07/1973

Diritto di: Proprieta' per 27/864 proprieta' (deriva dall'atto 1)

Diritto di: Proprieta' per 27/864 (deriva dall'atto 2)

➤ **5. DE MICHELE Maria (CF DMCMRA81D68D643V)**

nata a FOGGIA (FG) il 28/04/1981

Diritto di: Proprieta' per 43/864 proprieta' (deriva dall'atto 1)

➤ **6. DE MICHELE Maria (CF DMCMRA78L62D643J)**

nata a FOGGIA (FG) il 22/07/1978

Diritto di: Proprieta' per 27/864 proprieta' (deriva dall'atto 1)

Diritto di: Proprieta' per 27/864 (deriva dall'atto 2)

➤ **7. DE MICHELE Rosaria (CF DMCRSR76P44D643I)**

nata a FOGGIA (FG) il 04/09/1976

Diritto di: Proprieta' per 27/864 proprieta' (deriva dall'atto 1)

Diritto di: Proprieta' per 27/864 (deriva dall'atto 2)

➤ **8. DI PEDE Chiara (CF DPDCHR75B50G702R)**

nata a PISA (PI) il 10/02/1975

Diritto di: Proprieta' per 12/864 proprieta' (deriva dall'atto 1)

➤ **9. PRIAMI Bianca Maria (CF PRMBCM98P44G702Z)**

nata a PISA (PI) il 04/09/1998

Diritto di: Proprieta' per 18/864 proprieta' (deriva dall'atto 1)

1. DENUNZIA (NEI PASSAGGI PER CAUSA DI MORTE) del 26/05/2017 Pubblico ufficiale DE MICHELE Sede TROIA (FG) - UU Sede FOGGIA (FG) Registrazione Volume 9990 n. 534 registrato in data 01/06/2018 - Successione intest DE MICHELE RocchinA Voltura n. 9116.1/2018 - Pratica n. FG0083907 in atti dal 11/06/2018

2. VOLTURA D'UFFICIO del 21/09/2019 Pubblico ufficiale AGENZIA ENTRATE Sede FOGGIA (FG) Repertorio n. 166072 - SUCC EX LEGE DE SANTIS ADRIANA TR2926/21 Voltura n. 4308.1/2021 - Pratica n. FG0035635 in atti dal 28/04/2021

3. VOLTURA D'UFFICIO del 11/10/2019 Pubblico ufficiale FOGGIA ATTI PUBBL. Sede FOGGIA (FG) Repertorio n. 308880 - UR Sede FOGGIA (FG) Registrazione Volume 88888 n. 308880 registrato in data 17/09/2020 - SUC. EX LEGE DE MICHELE C. - TR.5421/20 Voltura n. 7818.1/2020 - Pratica n. FG0093839 in atti dal 05/10/2020

4. VOLTURA D'UFFICIO del 27/03/2020 Pubblico ufficiale AGENZIA ENTRATE Sede FOGGIA (FG) Repertorio n. 99264 - SUCC EX LEGE DE MICHELE GIUS.PETR1912/21 Voltura n. 2964.1/2021 - Pratica n. FG0023937 in atti dal 23/03/2021

➤ **10. PRIAMI Luca (CF PRMLCU71H11B950I)**

nato a CASCINA (PI) il 11/06/1971  
Diritto di: Proprieta' per 48/864 proprieta' (deriva dall'atto 1)

➤ **11. PRIAMI Marco (CF PRMMRC69M09B950V)**

nato a CASCINA (PI) il 09/08/1969  
Diritto di: Proprieta' per 48/864 proprieta' (deriva dall'atto 1)

➤ **12. PRIAMI Viola Maria (CF PRMVMR06L50G843R)**

nata a PONTEDERA (PI) il 10/07/2006  
Diritto di: Proprieta' per 18/864 proprieta' (deriva dall'atto 1)

➤ **13. SASSONE Fernando (CF SSSFNN50A28L447A)**

nato a TROIA (FG) il 28/01/1950  
Diritto di: Proprieta' per 72/864 proprieta' (deriva dall'atto 1)

➤ **14. SASSONE Rosina Assunta (CF SSSRNS56M54L447H)**

nata a TROIA (FG) il 14/08/1956  
Diritto di: Proprieta' per 72/864 proprieta' (deriva dall'atto 1)

➤ **15. TERRIBILE Francesca (CF TRRFNC71S62D643G)**

nata a FOGGIA (FG) il 22/11/1971  
Diritto di: Proprieta' per 16/864 proprieta' (deriva dall'atto 1)

➤ **16. DE MASO Antonio (CF DMSNTN40A03C202W)**

nato a CASTELLUCCIO VALMAGGIORE (FG) il 03/01/1940  
Diritto di: Proprieta' per 1/18 (deriva dall'atto 3)

➤ **17. DE MASO Giovanni (CF DMSGNN69R14D643L)**

nato a FOGGIA (FG) il 14/10/1969  
Diritto di: Proprieta' per 2/54 (deriva dall'atto 3)

➤ **18. DE MASO Immacolata (CF DMSMCL78L51D643S)**

nata a FOGGIA (FG) il 11/07/1978  
Diritto di: Proprieta' per 2/54 (deriva dall'atto 3)

➤ **19. DE MASO Luigi (CF DMSLGU72H19C202R)**

nato a CASTELLUCCIO VALMAGGIORE (FG) il 19/06/1972  
Diritto di: Proprieta' per 2/54 (deriva dall'atto 3)

➤ **20. CAPOBIANCO Maria Michela (CF CPBMMC47S47F538L)**

nata a MONTELEONE DI PUGLIA (FG) il 07/11/1947  
Diritto di: Proprieta' per 96/1728 (deriva dall'atto 4)



➤ **21. DE MICHELE Luigi (CF DMCLGU74H11D643I)**

nato a FOGGIA (FG) il 11/06/1974  
Diritto di: Proprieta' per 64/1728 (deriva dall'atto 4)

➤ **22. DE MICHELE Maria Anna (CF DMCMNN76B66D643M)**

nata a FOGGIA (FG) il 26/02/1976  
Diritto di: Proprieta' per 64/1728 (deriva dall'atto 4)

➤ **23. DE MICHELE Rocco (CF DMCRCC80B13D643A)**

nato a FOGGIA (FG) il 13/02/1980  
Diritto di: Proprieta' per 64/1728 (deriva dall'atto 4)

---

*Visura telematica*

*Tributi speciali: Euro 0,90*

Catasto terreni  
**Visura attuale per immobile**  
Situazione degli atti informatizzati al **08/09/2023**



**Immobile di catasto terreni**



**Causali di aggiornamento ed annotazioni**

**Informazioni riportate negli atti del catasto al 08/09/2023**

**Dati identificativi:** Comune di **TROIA (L447) (FG)**

Foglio **6** Particella **348**

**Classamento:**

**Redditi:** dominicale **Euro 43,22**

agrario **Euro 61,74**

Particella con qualità: **SEMINATIVO** di classe **4**

Superficie: **23.911 m<sup>2</sup>**

**Ultimo atto di aggiornamento:** FRAZIONAMENTO del 05/02/2002 Pratica n. 339068 in atti dal 05/02/2002 (n. 252.1/2002)

**> Dati identificativi**

Comune di **TROIA (L447) (FG)**

Foglio **6** Particella **348**

FRAZIONAMENTO del 05/02/2002 Pratica n. 339068  
in atti dal 05/02/2002 (n. 252.1/2002)

**> Dati di classamento**

**Redditi:** dominicale **Euro 43,22**

agrario **Euro 61,74**

Particella con qualità: **SEMINATIVO** di classe **4**

Superficie: **23.911 m<sup>2</sup>**

FRAZIONAMENTO del 05/02/2002 Pratica n. 339068  
in atti dal 05/02/2002 (n. 252.1/2002)

**> Intestazione attuale dell'immobile - totale intestati: 1**

**> 1. TISO Carmela (CF TSICML58S69A399X)**

nata a ARIANO IRPINO (AV) il 29/11/1958

Diritto di: Proprieta' per 1/1 Regime: bene  
personale (deriva dall'atto 1)

1. VOLTURA D'UFFICIO del 09/12/1999 Pubblico  
ufficiale LUISA ROMEI Sede ARIANO IRPINO (AV)  
Repertorio n. 26135 - IST.C.C. 14951061 - DIVISIONE  
Voltura n. 89.1/2016 - Pratica n. FG0003104 in atti dal  
07/01/2016

*Visura telematica*

*Tributi speciali: Euro 0,90*

Catasto terreni  
**Visura attuale per immobile**  
Situazione degli atti informatizzati al 22/09/2023



Immobile di catasto terreni



Causali di aggiornamento ed annotazioni

Informazioni riportate negli atti del catasto al 22/09/2023

**Dati identificativi:** Comune di TROIA (L447) (FG)

Foglio 6 Particella 549

**Classamento:**

**Redditi:** dominicale Euro 21,43

agrario Euro 30,62

Particella con qualità: **SEMINATIVO** di classe 4

Superficie: 11.856 m<sup>2</sup>

**Ultimo atto di aggiornamento:** FRAZIONAMENTO del 25/11/2016 Pratica n. FG0224790 in atti dal 25/11/2016 presentato il 25/11/2016 (n. 224790.1/2016)

> **Dati identificativi**

Comune di TROIA (L447) (FG)

Foglio 6 Particella 549

FRAZIONAMENTO del 25/11/2016 Pratica n. FG0224790 in atti dal 25/11/2016 presentato il 25/11/2016 (n. 224790.1/2016)

> **Dati di classamento**

**Redditi:** dominicale Euro 21,43

agrario Euro 30,62

Particella con qualità: **SEMINATIVO** di classe 4

Superficie: 11.856 m<sup>2</sup>

FRAZIONAMENTO del 25/11/2016 Pratica n. FG0224790 in atti dal 25/11/2016 presentato il 25/11/2016 (n. 224790.1/2016)

> **Intestazione attuale dell'immobile - totale intestati: 1**

> **1. PETITTI Maria (CF PTTMRA66T68L447B)**

nata a TROIA (FG) il 28/12/1966

Diritto di: Proprieta' per 1/1 Regime: bene personale (deriva dall'atto 1)

1. Atto del 06/11/2008 Pubblico ufficiale DI TARANTO ROCCO Sede TROIA (FG) Repertorio n. 12614 - DONAZIONE ACCETTATA Nota presentata con Modello Unico n. 7277.1/2008 Reparto PI di LUCERA in atti dal 18/11/2008

**Nel documento sono indicati gli identificativi catastali dell'immobile originario dell'attuale**

TROIA (L447) (FG)

Foglio 6 Particella 346

Direzione Provinciale di Foggia  
Ufficio Provinciale - Territorio  
Servizi Catastali

Data: **22/09/2023**  
Ora: **15:16:44**  
Numero Pratica: **T238545/2023**  
Pag: **2 - Fine**

---

*Visura telematica*

*Tributi speciali: Euro 0,90*

Catasto terreni  
**Visura attuale per immobile**  
Situazione degli atti informatizzati al **08/09/2023**



**Immobile di catasto terreni**



**Causali di aggiornamento ed annotazioni**

**Informazioni riportate negli atti del catasto al 08/09/2023**

**Dati identificativi:** Comune di **TROIA (L447) (FG)**

Foglio **6** Particella **551**

**Classamento:**

**Redditi:** dominicale **Euro 43,76**

agrario **Euro 62,52**

Particella con qualità: **SEMINATIVO** di classe **4**

Superficie: **24.210 m<sup>2</sup>**

**Ultimo atto di aggiornamento:** FRAZIONAMENTO del 25/11/2016 Pratica n. FG0224790 in atti dal 25/11/2016 presentato il 25/11/2016 (n. 224790.1/2016)

**> Dati identificativi**

Comune di **TROIA (L447) (FG)**

Foglio **6** Particella **551**

FRAZIONAMENTO del 25/11/2016 Pratica n. FG0224790 in atti dal 25/11/2016 presentato il 25/11/2016 (n. 224790.1/2016)

**> Dati di classamento**

**Redditi:** dominicale **Euro 43,76**

agrario **Euro 62,52**

Particella con qualità: **SEMINATIVO** di classe **4**

Superficie: **24.210 m<sup>2</sup>**

FRAZIONAMENTO del 25/11/2016 Pratica n. FG0224790 in atti dal 25/11/2016 presentato il 25/11/2016 (n. 224790.1/2016)

**> Intestazione attuale dell'immobile - totale intestati: 1**

**> 1. PETITTI Maria (CF PTTMRA66T68L447B)**

nata a TROIA (FG) il 28/12/1966

Diritto di: Proprietà per 1/1 Regime: bene personale (deriva dall'atto 1)

1. Atto del 06/11/2008 Pubblico ufficiale DI TARANTO ROCCO Sede TROIA (FG) Repertorio n. 12614 - DONAZIONE ACCETTATA Nota presentata con Modello Unico n. 7277.1/2008 Reparto PI di LUCERA in atti dal 18/11/2008

**Nel documento sono indicati gli identificativi catastali dell'immobile originario dell'attuale**

TROIA (L447) (FG)

Foglio **6** Particella **342**

Direzione Provinciale di Foggia  
Ufficio Provinciale - Territorio  
Servizi Catastali

Data: **08/09/2023**  
Ora: **15:32:24**  
Numero Pratica: **T207228/2023**  
Pag: **2 - Fine**

---

*Visura telematica*

*Tributi speciali: Euro 0,90*

Catasto terreni  
**Visura attuale per immobile**  
Situazione degli atti informatizzati al **08/09/2023**



**Immobile di catasto terreni**



**Causali di aggiornamento ed annotazioni**

---

**Informazioni riportate negli atti del catasto al 08/09/2023**

**Dati identificativi:** Comune di **TROIA (L447) (FG)**

Foglio **7** Particella **538**

**Classamento:**

**Redditi:** dominicale **Euro 24,26 Lire 46.981**

agrario **Euro 34,66 Lire 67.115**

Particella con qualità: **SEMINATIVO** di classe **4**

Superficie: **13.423 m<sup>2</sup>**

**Ultimo atto di aggiornamento:** FRAZIONAMENTO del 15/11/2001 Pratica n. 288558 in atti dal 15/11/2001 (n. 2311.1/2001)

---

**> Dati identificativi**

Comune di **TROIA (L447) (FG)**

Foglio **7** Particella **538**

FRAZIONAMENTO del 15/11/2001 Pratica n. 288558  
in atti dal 15/11/2001 (n. 2311.1/2001)

---

**> Dati di classamento**

**Redditi:** dominicale **Euro 24,26 Lire 46.981**

agrario **Euro 34,66 Lire 67.115**

Particella con qualità: **SEMINATIVO** di classe **4**

Superficie: **13.423 m<sup>2</sup>**

FRAZIONAMENTO del 15/11/2001 Pratica n. 288558  
in atti dal 15/11/2001 (n. 2311.1/2001)

---

➤ **Intestazione attuale dell'immobile - totale intestati: 2**

---

➤ **1. PALUMBO Giuseppe**  
**(CF PLMGPP04C19L447Z)**

nato a TROIA (FG) il 19/03/1904

Diritto di: Usufrutto per 1000/1000 in regime di  
comunione dei beni (deriva dall'atto 1)

1. Atto del 04/03/1993 Pubblico ufficiale FOLLIERI Sede  
APRICENA (FG) Repertorio n. 26450 - UR Sede SAN  
SEVERO (FG) Registrazione n. 1112 registrato in data  
22/03/1993 - DONAZIONE Voltura n. 2666.1/1993 -  
Pratica n. 296406 in atti dal 02/11/2001

**Nel documento sono indicati gli identificativi  
catastali dell'immobile originario dell'attuale**

TROIA (L447) (FG)  
Foglio 7 Particella 139

➤ **2. PALUMBO Pietro**  
**(CF PLMPTR49B14L447R)**

nato a TROIA (FG) il 14/02/1949

Diritto di: Proprieta' per 1000/1000 in regime di  
comunione dei beni (deriva dall'atto 1)

---

*Visura telematica*

*Tributi speciali: Euro 0,90*



Catasto terreni  
**Visura attuale per immobile**  
Situazione degli atti informatizzati al **08/09/2023**



**Immobile di catasto terreni**



**Causali di aggiornamento ed annotazioni**

---

**Informazioni riportate negli atti del catasto al 08/09/2023**

**Dati identificativi:** Comune di **TROIA (L447) (FG)**

Foglio **7** Particella **539**

**Classamento:**

**Redditi:** dominicale **Euro 0,88 Lire 1.708**

agrario **Euro 1,26 Lire 2.440**

Particella con qualità: **SEMINATIVO** di classe **4**

Superficie: **488 m<sup>2</sup>**

**Ultimo atto di aggiornamento:** FRAZIONAMENTO del 15/11/2001 Pratica n. 288558 in atti dal 15/11/2001 (n. 2311.1/2001)

---

**> Dati identificativi**

Comune di **TROIA (L447) (FG)**

Foglio **7** Particella **539**

FRAZIONAMENTO del 15/11/2001 Pratica n. 288558  
in atti dal 15/11/2001 (n. 2311.1/2001)

---

**> Dati di classamento**

**Redditi:** dominicale **Euro 0,88 Lire 1.708**

agrario **Euro 1,26 Lire 2.440**

Particella con qualità: **SEMINATIVO** di classe **4**

Superficie: **488 m<sup>2</sup>**

FRAZIONAMENTO del 15/11/2001 Pratica n. 288558  
in atti dal 15/11/2001 (n. 2311.1/2001)

---

➤ **Intestazione attuale dell'immobile - totale intestati: 2**

---

➤ **1. PALUMBO Giuseppe**  
**(CF PLMGPP04C19L447Z)**

nato a TROIA (FG) il 19/03/1904

Diritto di: Usufrutto per 1000/1000 in regime di  
comunione dei beni (deriva dall'atto 1)

1. Atto del 04/03/1993 Pubblico ufficiale FOLLIERI Sede  
APRICENA (FG) Repertorio n. 26450 - UR Sede SAN  
SEVERO (FG) Registrazione n. 1112 registrato in data  
22/03/1993 - DONAZIONE Voltura n. 2666.1/1993 -  
Pratica n. 296406 in atti dal 02/11/2001

**Nel documento sono indicati gli identificativi  
catastali dell'immobile originario dell'attuale**

TROIA (L447) (FG)  
Foglio 7 Particella 139

➤ **2. PALUMBO Pietro**  
**(CF PLMPTR49B14L447R)**

nato a TROIA (FG) il 14/02/1949

Diritto di: Proprieta' per 1000/1000 in regime di  
comunione dei beni (deriva dall'atto 1)

---

*Visura telematica*

*Tributi speciali: Euro 0,90*

Catasto terreni

## Visura attuale per immobile

Situazione degli atti informatizzati al **08/09/2023**

**Immobile di catasto terreni****Causali di aggiornamento ed annotazioni****Informazioni riportate negli atti del catasto al 08/09/2023****Dati identificativi:** Comune di **TROIA (L447) (FG)**Foglio **8** Particella **98****Classamento:****Redditi:** dominicale **Euro 18,36**agrario **Euro 13,46**Particella con qualità: **SEMINATIVO** di classe **3**Superficie: **4.740 m<sup>2</sup>****Ultimo atto di aggiornamento:** TABELLA DI VARIAZIONE del 16/12/2011 Pratica n. FG0393384 in atti dal 16/12/2011 TRASMISSIONE DATI AGEA AI SENSI DEL DL 3.10.2006 N.262 (n. 48250.1/2011)**Annotazioni:** VARIAZIONE CULTURALE ESEGUITA AI SENSI DEL DL 3.10.2006 N. 262, CONVERTITO CON MODIFICAZIONI NELLA LEGGE 24.11.2006 N. 286 E SUCCESSIVE MODIFICAZIONI (ANNO 2011)**> Dati identificativi**Comune di **TROIA (L447) (FG)**Foglio **8** Particella **98**

Impianto meccanografico del 22/12/1976

**> Dati di classamento****Redditi:** dominicale **Euro 18,36**agrario **Euro 13,46**Particella con qualità: **SEMINATIVO** di classe **3**Superficie: **4.740 m<sup>2</sup>**

TABELLA DI VARIAZIONE del 16/12/2011 Pratica n. FG0393384 in atti dal 16/12/2011 TRASMISSIONE DATI AGEA AI SENSI DEL DL 3.10.2006 N.262 (n. 48250.1/2011)

**Annotazioni:** VARIAZIONE CULTURALE ESEGUITA AI SENSI DEL DL 3.10.2006 N. 262, CONVERTITO CON MODIFICAZIONI NELLA LEGGE 24.11.2006 N. 286 E SUCCESSIVE MODIFICAZIONI (ANNO 2011)

➤ **Intestazione attuale dell'immobile - totale intestati: 1**

---

➤ **1. MESSINA Gianfranco  
(CF MSSGFR75C09D643F)**

nato a FOGGIA (FG) il 09/03/1975

Diritto di: Proprieta' per 1/1 (deriva dall'atto 1)

1. Atto del 01/03/2011 Pubblico ufficiale DI TARANTO  
ROCCO Sede TROIA (FG) Repertorio n. 14058 -  
COMPRAVENDITA Nota presentata con Modello Unico  
n. 1614.1/2011 Reparto PI di LUCERA in atti dal  
24/03/2011

---

*Visura telematica*

*Tributi speciali: Euro 0,90*

Catasto terreni

## Visura attuale per immobile

Situazione degli atti informatizzati al **08/09/2023**

**Immobile di catasto terreni****Causali di aggiornamento ed annotazioni****Informazioni riportate negli atti del catasto al 08/09/2023****Dati identificativi:** Comune di TROIA (L447) (FG)Foglio **8** Particella **99****Classamento:**Particella divisa in **2** porzioni

Totali particella:

Redditi: dominicale **Euro 38,57**agrario **Euro 20,39**Superficie: **5.220 m<sup>2</sup>****Il reddito dominicale è stato calcolato tenendo conto delle eventuali deduzioni indicate in tabella**

Porzione	AA	AB
Reddito dominicale	Euro 33,84	Euro 4,73
Reddito agrario	Euro 17,55	Euro 2,84
Deduzioni	-	-
Superficie m <sup>2</sup>	4.854	366
Qualità	ULIVETO	VIGNETO
Classe	1	U

**Ultimo atto di aggiornamento:** TABELLA DI VARIAZIONE del 15/12/2007 Pratica n. FG0494559 in atti dal 15/12/2007 TRASMISSIONE DATI AGEA AI SENSI DEL DL 3.10.2006 N.262 (n. 140987.1/2007)**Annotazioni:** VARIAZIONE COLTURALE ESEGUITA AI SENSI DEL DL 3.10.2006 N. 262, CONVERTITO CON MODIFICAZIONI NELLA LEGGE 24.11.2006 N. 286 (ANNO 2007) - QUALITA' DICHIARATA O PARIFICATA A COLTURA PRESENTE NEL QUADRO TARIFFARIO DEL COMUNE

#### > Dati identificativi

Comune di **TROIA (L447) (FG)**  
Foglio **8** Particella **99**

Impianto meccanografico del 22/12/1976

#### > Dati di classamento

Particella divisa in **2** porzioni

Totali particella:

Redditi: dominicale **Euro 38,57**

agrario **Euro 20,39**

Superficie: **5.220 m<sup>2</sup>**

**Il reddito dominicale è stato calcolato tenendo conto delle eventuali deduzioni indicate in tabella**

Porzione	AA	AB
Reddito dominicale	Euro 33,84	Euro 4,73
Reddito agrario	Euro 17,55	Euro 2,84
Deduzioni	-	-
Superficie m <sup>2</sup>	4.854	366
Qualità	ULIVETO	VIGNETO
Classe	1	U

TABELLA DI VARIAZIONE del 15/12/2007 Pratica n. FG0494559 in atti dal 15/12/2007 TRASMISSIONE DATI AGEA AI SENSI DEL DL 3.10.2006 N.262 (n. 140987.1/2007)

**Annotazioni:** VARIAZIONE CULTURALE ESEGUITA AI SENSI DEL DL 3.10.2006 N. 262, CONVERTITO CON MODIFICAZIONI NELLA LEGGE 24.11.2006 N. 286 (ANNO 2007) - QUALITA' DICHIARATA O PARIFICATA A CULTURA PRESENTE NEL QUADRO TARIFFARIO DEL COMUNE

#### > Intestazione attuale dell'immobile - totale intestati: 1

> **1. MESSINA Gianfranco**  
**(CF MSSGFR75C09D643F)**  
nato a FOGGIA (FG) il 09/03/1975  
Diritto di: Proprietà per 1/1 (deriva dall'atto 1)

1. VOLTURA D'UFFICIO del 27/01/2014 Pubblico ufficiale DI TARANTO ROCCO Sede TROIA (FG) Repertorio n. 15900 - CANCELLAZIONE PASS. INTERMDAESAM. TR. 1010/14 Voltura n. 3683.1/2014 - Pratica n. FG0039505 in atti dal 20/02/2014

Visura telematica

Tributi speciali: Euro 0,90

Catasto terreni  
**Visura attuale per immobile**  
Situazione degli atti informatizzati al **08/09/2023**



**Immobile di catasto terreni**



**Causali di aggiornamento ed annotazioni**

**Informazioni riportate negli atti del catasto al 08/09/2023**

**Dati identificativi:** Comune di TROIA (L447) (FG)

Foglio **8** Particella **100**

**Classamento:**

Particella divisa in **2** porzioni

Totali particella:

Redditi: dominicale **Euro 4,85**

agrario **Euro 3,10**

Superficie: **1.006 m<sup>2</sup>**

**Il reddito dominicale è stato calcolato tenendo conto delle eventuali deduzioni indicate in tabella**

Porzione	AA	AB
Reddito dominicale	Euro 2,71	Euro 2,14
Reddito agrario	Euro 1,99	Euro 1,11
Deduzioni	-	-
Superficie m <sup>2</sup>	699	307
Qualità	SEMINATIVO	ULIVETO
Classe	3	1

**Ultimo atto di aggiornamento:** TABELLA DI VARIAZIONE del 18/06/2020 Pratica n. FG0157495 in atti dal 23/11/2020 TRASMISSIONE DATI AGEA AI SENSI DEL DL 3.10.2006 N. 262 (n. 37752.1/2020)

**Annotazioni:** Variazione colturale eseguita ai sensi del DI 3.10.2006 n. 262, convertito con modificazioni nella legge 24.11.2006 n. 286 e successive modificazioni (anno 2020) - Eseguita a seguito di dichiarazione resa il 18/06/2020 all'Organismo Pagatore AGEA con la domanda AGEA.ADU.2020.0906106 (Scheda validazione/fascicolo prot. n. AGEA.CAA6372.2020.0003287)

#### > Dati identificativi

Comune di **TROIA (L447) (FG)**  
Foglio **8** Particella **100**

Impianto meccanografico del 22/12/1976  
**Annotazione di immobile:** DIVISO PER QUALITA'  
NEI NUMERI 100,251,252

#### > Dati di classamento

Particella divisa in **2** porzioni  
Totali particella:  
Redditi: dominicale **Euro 4,85**  
agrario **Euro 3,10**

Superficie: **1.006 m<sup>2</sup>**

**Il reddito dominicale è stato calcolato tenendo conto delle eventuali deduzioni indicate in tabella**

Porzione	AA	AB
Reddito dominicale	Euro 2,71	Euro 2,14
Reddito agrario	Euro 1,99	Euro 1,11
Deduzioni	-	-
Superficie m <sup>2</sup>	699	307
Qualità	SEMINATIVO	ULIVETO
Classe	3	1

TABELLA DI VARIAZIONE del 18/06/2020 Pratica n. FG0157495 in atti dal 23/11/2020 TRASMISSIONE DATI AGEA AI SENSI DEL DL 3.10.2006 N. 262 (n. 37752.1/2020)

**Annotazioni:** Variazione colturale eseguita ai sensi del DL 3.10.2006 n. 262, convertito con modificazioni nella legge 24.11.2006 n. 286 e successive modificazioni (anno 2020) - Eseguita a seguito di dichiarazione resa il 18/06/2020 all'Organismo Pagatore AGEA con la domanda AGEA.ADU.2020.0906106 (Scheda validazione/fascicolo prot. n. AGEA.CAA6372.2020.0003287)

#### > Intestazione attuale dell'immobile - totale intestati: 1

> **1. DE SANTIS Giovanni**  
**(CF DSNGNN73L29D643E)**  
nato a FOGGIA (FG) il 29/07/1973  
Diritto di: Proprietà per 1/1 Regime: bene  
personale (deriva dall'atto 1)

1. Atto del 21/11/2008 Pubblico ufficiale DI TARANTO ROCCO Sede TROIA (FG) Repertorio n. 12634 - COMPRAVENDITA Nota presentata con Modello Unico n. 7743.1/2008 Reparto PI di LUCERA in atti dal 12/12/2008

Visura telematica

Tributi speciali: Euro 0,90



Catasto terreni

## Visura attuale per immobile

Situazione degli atti informatizzati al **08/09/2023**

**Immobile di catasto terreni****Causali di aggiornamento ed annotazioni****Informazioni riportate negli atti del catasto al 08/09/2023****Dati identificativi:** Comune di TROIA (L447) (FG)Foglio **8** Particella **101****Classamento:**Particella divisa in **2** porzioni

Totali particella:

Redditi: dominicale **Euro 38,44**agrario **Euro 21,02**Superficie: **4.632 m<sup>2</sup>****Il reddito dominicale è stato calcolato tenendo conto delle eventuali deduzioni indicate in tabella**

Porzione	AA	AB
Reddito dominicale	Euro 13,36	Euro 25,08
Reddito agrario	Euro 8,02	Euro 13,00
Deduzioni	-	-
Superficie m <sup>2</sup>	1.035	3.597
Qualità	VIGNETO	ULIVETO
Classe	U	1

**Ultimo atto di aggiornamento:** TABELLA DI VARIAZIONE del 15/12/2007 Pratica n. FG0494560 in atti dal 15/12/2007 TRASMISSIONE DATI AGEA AI SENSI DEL DL 3.10.2006 N.262 (n. 140988.1/2007)**Annotazioni:** VARIAZIONE COLTURALE ESEGUITA AI SENSI DEL DL 3.10.2006 N. 262, CONVERTITO CON MODIFICAZIONI NELLA LEGGE 24.11.2006 N. 286 (ANNO 2007) - QUALITA' DICHIARATA O PARIFICATA A COLTURA PRESENTE NEL QUADRO TARIFFARIO DEL COMUNE

> **Dati identificativi**

Comune di **TROIA (L447) (FG)**  
Foglio **8** Particella **101**

Impianto meccanografico del 22/12/1976

> **Dati di classamento**

Particella divisa in **2** porzioni  
Totali particella:  
Redditi: dominicale **Euro 38,44**  
          agrario **Euro 21,02**

Superficie: **4.632 m<sup>2</sup>**

**Il reddito dominicale è stato calcolato tenendo conto delle eventuali deduzioni indicate in tabella**

Porzione	AA	AB
Reddito dominicale	Euro 13,36	Euro 25,08
Reddito agrario	Euro 8,02	Euro 13,00
Deduzioni	-	-
Superficie m <sup>2</sup>	1.035	3.597
Qualità	VIGNETO	ULIVETO
Classe	U	1

TABELLA DI VARIAZIONE del 15/12/2007 Pratica n. FG0494560 in atti dal 15/12/2007 TRASMISSIONE DATI AGEA AI SENSI DEL DL 3.10.2006 N.262 (n. 140988.1/2007)

**Annotazioni:** VARIAZIONE COLTURALE ESEGUITA AI SENSI DEL DL 3.10.2006 N. 262, CONVERTITO CON MODIFICAZIONI NELLA LEGGE 24.11.2006 N. 286 (ANNO 2007) - QUALITA' DICHIARATA O PARIFICATA A COLTURA PRESENTE NEL QUADRO TARIFFARIO DEL COMUNE

➤ **Intestazione attuale dell'immobile - totale intestati: 6**

---

- |  |   |
|--|---|
| <p>➤ <b>1. MUSCILLO Incoronata</b><br/><b>(CF MSCNRN25D63L447Q)</b><br/>nata a TROIA (FG) il 23/04/1925<br/>Diritto di: Proprieta' per 4/6 (deriva dall'atto 1)</p> <p>➤ <b>2. ZEPPA Giuseppina</b><br/><b>(CF ZPPGPP52B49L447Q)</b><br/>nata a TROIA (FG) il 09/02/1952<br/>Diritto di: Proprieta' per 1/6 (deriva dall'atto 1)</p> <p>➤ <b>3. MOLINARIO Antonietta</b><br/><b>(CF MLNNNT58R42A399U)</b><br/>nata a ARIANO IRPINO (AV) il 02/10/1958<br/>Diritto di: Proprieta' per 3/54 (deriva dall'atto 2)</p> <p>➤ <b>4. ZEPPA Antonio (CF ZPPNTN79L13D643S)</b><br/>nato a FOGGIA (FG) il 13/07/1979<br/>Diritto di: Proprieta' per 2/54 (deriva dall'atto 2)</p> <p>➤ <b>5. ZEPPA Francesco</b><br/><b>(CF ZPPFNC98H23D643W)</b><br/>nato a FOGGIA (FG) il 23/06/1998<br/>Diritto di: Proprieta' per 2/54 (deriva dall'atto 2)</p> <p>➤ <b>6. ZEPPA Mariangela</b><br/><b>(CF ZPPMNG81P59H501S)</b><br/>nata a ROMA (RM) il 19/09/1981<br/>Diritto di: Proprieta' per 2/54 (deriva dall'atto 2)</p> | <p>1. DENUNZIA (NEI PASSAGGI PER CAUSA DI MORTE) del 21/02/1977 Pubblico ufficiale MUSCILLO Sede TROIA (FG) - UR Sede FOGGIA (FG) Registrazione Volume 51 n. 48 registrato in data 14/06/1979 - SUCC. DI ZEPPA ANTONIO Voltura n. 11240.1/2015 - Pratica n. FG0153119 in atti dal 07/07/2015</p> <p>2. DENUNZIA (NEI PASSAGGI PER CAUSA DI MORTE) del 26/09/2014 Pubblico ufficiale MOLINARIO Sede TROIA (FG) - UU Sede FOGGIA (FG) Registrazione Volume 9990 n. 1070 registrato in data 07/08/2015 - SUCC. A MORTE DI ZEPPA LEONARDO Voltura n. 13563.3/2015 - Pratica n. FG0179460 in atti dal 26/08/2015</p> |
|--|---|

---

Visura telematica

Tributi speciali: Euro 0,90

Catasto terreni

## Visura attuale per immobile

Situazione degli atti informatizzati al **08/09/2023**

**Immobile di catasto terreni****Causali di aggiornamento ed annotazioni****Informazioni riportate negli atti del catasto al 08/09/2023****Dati identificativi:** Comune di TROIA (L447) (FG)Foglio **8** Particella **102****Classamento:**Particella divisa in **2** porzioni

Totali particella:

Redditi: dominicale **Euro 33,46**agrario **Euro 18,34**Superficie: **5.327 m<sup>2</sup>****Il reddito dominicale è stato calcolato tenendo conto delle eventuali deduzioni indicate in tabella**

Porzione	AA	AB
Reddito dominicale	Euro 4,59	Euro 28,87
Reddito agrario	Euro 3,37	Euro 14,97
Deduzioni	-	-
Superficie m <sup>2</sup>	1.186	4.141
Qualità	SEMINATIVO	ULIVETO
Classe	3	1

**Ultimo atto di aggiornamento:** TABELLA DI VARIAZIONE del 15/12/2007 Pratica n. FG0494561 in atti dal 15/12/2007 TRASMISSIONE DATI AGEA AI SENSI DEL DL 3.10.2006 N.262 (n. 140989.1/2007)**Annotazioni:** VARIAZIONE COLTURALE ESEGUITA AI SENSI DEL DL 3.10.2006 N. 262, CONVERTITO CON MODIFICAZIONI NELLA LEGGE 24.11.2006 N. 286 (ANNO 2007) - QUALITA' DICHIARATA O PARIFICATA A COLTURA PRESENTE NEL QUADRO TARIFFARIO DEL COMUNE

## > Dati identificativi

Comune di **TROIA (L447) (FG)**  
Foglio **8** Particella **102**

Impianto meccanografico del 22/12/1976

## > Dati di classamento

Particella divisa in **2** porzioni

Totali particella:

Redditi: dominicale **Euro 33,46**

agrario **Euro 18,34**

Superficie: **5.327 m<sup>2</sup>**

**Il reddito dominicale è stato calcolato tenendo conto delle eventuali deduzioni indicate in tabella**

Porzione	AA	AB
Reddito dominicale	Euro 4,59	Euro 28,87
Reddito agrario	Euro 3,37	Euro 14,97
Deduzioni	-	-
Superficie m <sup>2</sup>	1.186	4.141
Qualità	SEMINATIVO	ULIVETO
Classe	3	1

TABELLA DI VARIAZIONE del 15/12/2007 Pratica n. FG0494561 in atti dal 15/12/2007 TRASMISSIONE DATI AGEA AI SENSI DEL DL 3.10.2006 N.262 (n. 140989.1/2007)

**Annotazioni:** VARIAZIONE CULTURALE ESEGUITA AI SENSI DEL DL 3.10.2006 N. 262, CONVERTITO CON MODIFICAZIONI NELLA LEGGE 24.11.2006 N. 286 (ANNO 2007) - QUALITA' DICHIARATA O PARIFICATA A CULTURA PRESENTE NEL QUADRO TARIFFARIO DEL COMUNE

## > Intestazione attuale dell'immobile - totale intestati: 1

### > 1. BOSCIA Pasquale (CF BSCPQL56B17E161Y)

nato a GRECI (AV) il 17/02/1956

Diritto di: Proprietà per 1/1 (deriva dall'atto 1)

1. Atto del 13/08/2021 Pubblico ufficiale DI TARANTO ROCCO Sede TROIA (FG) Repertorio n. 20075 - COMPRAVENDITA Nota presentata con Modello Unico n. 6617.1/2021 Reparto PI di LUCERA in atti dal 17/08/2021

Visura telematica

Tributi speciali: Euro 0,90

Catasto terreni  
**Visura attuale per immobile**  
Situazione degli atti informatizzati al **08/09/2023**



**Immobile di catasto terreni**



**Causali di aggiornamento ed annotazioni**

**Informazioni riportate negli atti del catasto al 08/09/2023**

**Dati identificativi:** Comune di **TROIA (L447) (FG)**

Foglio **8** Particella **104**

**Classamento:**

**Redditi:** dominicale **Euro 16,68 Lire 32.288**

agrario **Euro 12,23 Lire 23.678**

Particella con qualità: **SEMINATIVO** di classe **3**

Superficie: **4.305 m<sup>2</sup>**

**Ultimo atto di aggiornamento:** VARIAZIONE D'UFFICIO del 13/01/1995 in atti dal 14/01/1995 VRO/94 (n. 2.16/1995)

**> Dati identificativi**

Comune di **TROIA (L447) (FG)**

Foglio **8** Particella **104**

Partita: **9441**

Impianto meccanografico del 22/12/1976

**Annotazione di immobile:** VARIATO DI QUALITA' E CLASSE

**> Dati di classamento**

**Redditi:** dominicale **Euro 16,68 Lire 32.288**

agrario **Euro 12,23 Lire 23.678**

Particella con qualità: **SEMINATIVO** di classe **3**

Superficie: **4.305 m<sup>2</sup>**

VARIAZIONE D'UFFICIO del 13/01/1995 in atti dal 14/01/1995 VRO/94 (n. 2.16/1995)

**> Intestazione attuale dell'immobile - totale intestati: 1**

**> 1. STASULLI Giovanna  
(CF STSGNN72C49D643E)**

nata a FOGGIA (FG) il 09/03/1972

Diritto di: Proprieta' per 1/1 in regime di separazione dei beni (deriva dall'atto 1)

1. VOLTURA D'UFFICIO del 13/01/2015 Pubblico ufficiale BENINCASO AMELIA A Sede LUCERA (FG) Repertorio n. 602 - RECUP. ESITI - TRASCR. 910/2015 Voltura n. 3331.1/2015 - Pratica n. FG0049677 in atti dal 26/02/2015



Direzione Provinciale di Foggia  
Ufficio Provinciale - Territorio  
Servizi Catastali

Data: **08/09/2023**  
Ora: **15:52:16**  
Numero Pratica: **T216087/2023**  
Pag: **2 - Fine**

*Tributi speciali: Euro 0,90*

Catasto terreni  
**Visura attuale per immobile**  
Situazione degli atti informatizzati al **08/09/2023**



**Immobile di catasto terreni**



**Causali di aggiornamento ed annotazioni**

**Informazioni riportate negli atti del catasto al 08/09/2023**

**Dati identificativi:** Comune di TROIA (L447) (FG)

Foglio **8** Particella **105**

**Classamento:**

**Redditi:** dominicale **Euro 21,67 Lire 41.963**

agrario **Euro 15,89 Lire 30.773**

Particella con qualità: **SEMINATIVO** di classe **3**

Superficie: **5.595 m<sup>2</sup>**

**Ultimo atto di aggiornamento:** VARIAZIONE D'UFFICIO del 13/01/1995 in atti dal 14/01/1995 VRO/94 (n. 2.16/1995)

**> Dati identificativi**

Comune di TROIA (L447) (FG)

Foglio **8** Particella **105**

Partita: **4558**

Impianto meccanografico del 22/12/1976

**Annotazione di immobile:** VARIATO DI QUALITA' E CLASSE

**> Dati di classamento**

**Redditi:** dominicale **Euro 21,67 Lire 41.963**

agrario **Euro 15,89 Lire 30.773**

Particella con qualità: **SEMINATIVO** di classe **3**

Superficie: **5.595 m<sup>2</sup>**

VARIAZIONE D'UFFICIO del 13/01/1995 in atti dal 14/01/1995 VRO/94 (n. 2.16/1995)

**> Intestazione attuale dell'immobile - totale intestati: 1**

**> 1. MASSENGA Concetta**  
**(CF MSSCCT56A43L447Q)**

nata a TROIA (FG) il 03/01/1956

Diritto di: Proprietà per 1/1      Regime: bene personale (deriva dall'atto 1)

1. Atto del 22/03/2002 Pubblico ufficiale SCROCCO ORFINA Sede LUCERA (FG) Repertorio n. 32977 - DIVISIONE Trascrizione n. 2656.3/2002 Reparto PI di LUCERA - Pratica n. 100011 in atti dal 23/04/2002





Direzione Provinciale di Foggia  
Ufficio Provinciale - Territorio  
Servizi Catastali

Data: **08/09/2023**  
Ora: **15:51:47**  
Numero Pratica: **T215869/2023**  
Pag: **2 - Fine**

*Tributi speciali: Euro 0,90*

Catasto terreni  
**Visura attuale per immobile**  
Situazione degli atti informatizzati al **08/09/2023**



**Immobile di catasto terreni**



**Causali di aggiornamento ed annotazioni**

**Informazioni riportate negli atti del catasto al 08/09/2023**

**Dati identificativi:** Comune di **TROIA (L447) (FG)**

Foglio **8** Particella **106**

**Classamento:**

**Redditi:** dominicale **Euro 23,31 Lire 45.143**

agrario **Euro 17,10 Lire 33.105**

Particella con qualità: **SEMINATIVO** di classe **3**

Superficie: **6.019 m<sup>2</sup>**

**Ultimo atto di aggiornamento:** VERIFICA STRAORDINARIA del 25/10/1993 in atti dal 25/10/1993 (n. 20.3/1993)

**> Dati identificativi**

Comune di **TROIA (L447) (FG)**

Foglio **8** Particella **106**

Partita: **4558**

Impianto meccanografico del 22/12/1976

**> Dati di classamento**

**Redditi:** dominicale **Euro 23,31 Lire 45.143**

agrario **Euro 17,10 Lire 33.105**

Particella con qualità: **SEMINATIVO** di classe **3**

Superficie: **6.019 m<sup>2</sup>**

VERIFICA STRAORDINARIA del 25/10/1993 in atti dal 25/10/1993 (n. 20.3/1993)

**> Intestazione attuale dell'immobile - totale intestati: 1**

**> 1. MASSENGA Concetta**  
**(CF MSSCCT56A43L447Q)**

nata a TROIA (FG) il 03/01/1956

Diritto di: Proprietà per 1/1      Regime: bene  
personale (deriva dall'atto 1)

1. Atto del 22/03/2002 Pubblico ufficiale SCROCCO  
ORFINA Sede LUCERA (FG) Repertorio n. 32977 -  
DIVISIONE Trascrizione n. 2656.3/2002 Reparto PI di  
LUCERA - Pratica n. 100011 in atti dal 23/04/2002



Direzione Provinciale di Foggia  
Ufficio Provinciale - Territorio  
Servizi Catastali

Data: **08/09/2023**  
Ora: **15:49:46**  
Numero Pratica: **T214954/2023**  
Pag: **2 - Fine**

*Tributi speciali: Euro 0,90*

Catasto terreni  
**Visura attuale per immobile**  
Situazione degli atti informatizzati al **08/09/2023**



**Immobile di catasto terreni**



**Causali di aggiornamento ed annotazioni**

**Informazioni riportate negli atti del catasto al 08/09/2023**

**Dati identificativi:** Comune di **TROIA (L447) (FG)**

Foglio **8** Particella **107**

**Classamento:**

**Redditi:** dominicale **Euro 9,35**

agrario **Euro 6,86**

Particella con qualità: **SEMINATIVO** di classe **3**

Superficie: **2.415 m<sup>2</sup>**

**Ultimo atto di aggiornamento:** TABELLA DI VARIAZIONE del 15/12/2007 Pratica n. FG0494563 in atti dal 15/12/2007 TRASMISSIONE DATI AGEA AI SENSI DEL DL 3.10.2006 N.262 (n. 140991.1/2007)

**> Dati identificativi**

Comune di **TROIA (L447) (FG)**

Foglio **8** Particella **107**

Impianto meccanografico del 22/12/1976

**Annotazione di immobile:** DIVISO PER QUALITA' NEI NUMERI 107 E 253 - VARIAZIONE CULTURALE ESEGUITA AI SENSI DEL DL 3.10.2006 N. 262, CONVERTITO CON MODIFICAZIONI NELLA LEGGE 24.11.2006 N. 286 (ANNO 2007) - QUALITA' DICHIARATA O PARIFICATA A COLTURA PRESENTE NEL QUADRO TARIFFARIO DEL COMUNE

**> Dati di classamento**

**Redditi:** dominicale **Euro 9,35**

agrario **Euro 6,86**

Particella con qualità: **SEMINATIVO** di classe **3**

Superficie: **2.415 m<sup>2</sup>**

TABELLA DI VARIAZIONE del 15/12/2007 Pratica n. FG0494563 in atti dal 15/12/2007 TRASMISSIONE DATI AGEA AI SENSI DEL DL 3.10.2006 N.262 (n. 140991.1/2007)

› **Intestazione attuale dell'immobile - totale intestati: 1**

---

› **1. BOSCIA Pasquale  
(CF BSCPQL56B17E161Y)**

nato a GRECI (AV) il 17/02/1956

Diritto di: Proprieta' per 1/1      Regime: bene  
personale (deriva dall'atto 1)

1. Atto del 15/11/2017 Pubblico ufficiale DI TARANTO  
ROCCO Sede TROIA (FG) Repertorio n. 18191 -  
COMPRAVENDITA Nota presentata con Modello Unico  
n. 7303.1/2017 Reparto PI di LUCERA in atti dal  
24/11/2017

---

*Visura telematica*

*Tributi speciali: Euro 0,90*

Catasto terreni

## Visura attuale per immobile

Situazione degli atti informatizzati al **08/09/2023**

**Immobile di catasto terreni****Causali di aggiornamento ed annotazioni****Informazioni riportate negli atti del catasto al 08/09/2023****Dati identificativi:** Comune di **TROIA (L447) (FG)**Foglio **8** Particella **108****Classamento:**Particella divisa in **2** porzioni

Totali particella:

Redditi: dominicale **Euro 23,59**agrario **Euro 12,74**Superficie: **2.976 m<sup>2</sup>****Il reddito dominicale è stato calcolato tenendo conto delle eventuali deduzioni indicate in tabella**

Porzione	AA	AB
Reddito dominicale	Euro 6,18	Euro 17,41
Reddito agrario	Euro 3,71	Euro 9,03
Deduzioni	-	-
Superficie m <sup>2</sup>	479	2.497
Qualità	VIGNETO	ULIVETO
Classe	U	1

**Ultimo atto di aggiornamento:** TABELLA DI VARIAZIONE del 15/12/2007 Pratica n. FG0494564 in atti dal 15/12/2007 TRASMISSIONE DATI AGEA AI SENSI DEL DL 3.10.2006 N.262 (n. 140992.1/2007)**Annotazioni:** VARIAZIONE COLTURALE ESEGUITA AI SENSI DEL DL 3.10.2006 N. 262, CONVERTITO CON MODIFICAZIONI NELLA LEGGE 24.11.2006 N. 286 (ANNO 2007) - QUALITA' DICHIARATA O PARIFICATA A COLTURA PRESENTE NEL QUADRO TARIFFARIO DEL COMUNE

### > Dati identificativi

Comune di **TROIA (L447) (FG)**  
Foglio **8** Particella **108**

Impianto meccanografico del 22/12/1976

### > Dati di classamento

Particella divisa in **2** porzioni

Totali particella:

Redditi: dominicale **Euro 23,59**

agrario **Euro 12,74**

Superficie: **2.976 m<sup>2</sup>**

**Il reddito dominicale è stato calcolato tenendo conto delle eventuali deduzioni indicate in tabella**

Porzione	AA	AB
Reddito dominicale	Euro 6,18	Euro 17,41
Reddito agrario	Euro 3,71	Euro 9,03
Deduzioni	-	-
Superficie m <sup>2</sup>	479	2.497
Qualità	VIGNETO	ULIVETO
Classe	U	1

TABELLA DI VARIAZIONE del 15/12/2007 Pratica n. FG0494564 in atti dal 15/12/2007 TRASMISSIONE DATI AGEA AI SENSI DEL DL 3.10.2006 N.262 (n. 140992.1/2007)

**Annotazioni:** VARIAZIONE CULTURALE ESEGUITA AI SENSI DEL DL 3.10.2006 N. 262, CONVERTITO CON MODIFICAZIONI NELLA LEGGE 24.11.2006 N. 286 (ANNO 2007) - QUALITA' DICHIARATA O PARIFICATA A CULTURA PRESENTE NEL QUADRO TARIFFARIO DEL COMUNE

### > Intestazione attuale dell'immobile - totale intestati: 1

#### > 1. BOSCIA Pasquale (CF BSCPQL56B17E161Y)

nato a GRECI (AV) il 17/02/1956

Diritto di: Proprietà per 1/1      Regime: bene  
personale (deriva dall'atto 1)

1. Atto del 15/11/2017 Pubblico ufficiale DI TARANTO ROCCO Sede TROIA (FG) Repertorio n. 18191 - COMPRAVENDITA Nota presentata con Modello Unico n. 7303.1/2017 Reparto PI di LUCERA in atti dal 24/11/2017

Visura telematica

Tributi speciali: Euro 0,90

Catasto terreni

## Visura attuale per immobile

Situazione degli atti informatizzati al **08/09/2023**

**Immobile di catasto terreni****Causali di aggiornamento ed annotazioni****Informazioni riportate negli atti del catasto al 08/09/2023****Dati identificativi:** Comune di **TROIA (L447) (FG)**Foglio **8** Particella **109****Classamento:****Redditi:** dominicale **Euro 22,54 Lire 43.643**agrario **Euro 16,53 Lire 32.005**Particella con qualità: **SEMINATIVO** di classe **3**Superficie: **5.819 m<sup>2</sup>****Ultimo atto di aggiornamento:** VERIFICA STRAORDINARIA del 25/10/1993 in atti dal 14/05/1996 (n. 20.2/1993)**> Dati identificativi**Comune di **TROIA (L447) (FG)**Foglio **8** Particella **109**Partita: **4558**

Impianto meccanografico del 22/12/1976

**Annotazione di immobile:** VARIATO DI QUALITA' E CLASSE**> Dati di classamento****Redditi:** dominicale **Euro 22,54 Lire 43.643**agrario **Euro 16,53 Lire 32.005**Particella con qualità: **SEMINATIVO** di classe **3**Superficie: **5.819 m<sup>2</sup>**

VARIAZIONE D'UFFICIO del 13/01/1995 in atti dal 14/01/1995 VRO/94 (n. 2.16/1995)

**> Altre variazioni**

VERIFICA STRAORDINARIA del 25/10/1993 in atti dal 14/05/1996 (n. 20.2/1993)



> **Intestazione attuale dell'immobile - totale intestati: 1**

---

> **1. MASSENGA Maria Teresa**  
**(CF MSSMTR48M67L447I)**

nata a TROIA (FG) il 27/08/1948

Diritto di: Proprieta' per 1/1 (deriva dall'atto 1)

1. Atto del 22/03/2002 Pubblico ufficiale SCROCCO  
ORFINA Sede LUCERA (FG) Repertorio n. 32977 -  
DIVISIONE Trascrizione n. 2656.1/2002 Reparto PI di  
LUCERA - Pratica n. 100011 in atti dal 23/04/2002

---

*Visura telematica*

*Tributi speciali: Euro 0,90*

Catasto terreni

## Visura attuale per immobile

Situazione degli atti informatizzati al **08/09/2023**

**Immobile di catasto terreni****Causali di aggiornamento ed annotazioni****Informazioni riportate negli atti del catasto al 08/09/2023****Dati identificativi:** Comune di **TROIA (L447) (FG)**Foglio **8** Particella **110****Classamento:****Redditi:** dominicale **Euro 14,64 Lire 28.343**agrario **Euro 10,73 Lire 20.785**Particella con qualità: **SEMINATIVO** di classe **3**Superficie: **3.779 m<sup>2</sup>****Ultimo atto di aggiornamento:** VERIFICA STRAORDINARIA del 25/10/1993 in atti dal 25/10/1993 (n. 20.1/1993)**> Dati identificativi**Comune di **TROIA (L447) (FG)**Foglio **8** Particella **110**Partita: **4558**

Impianto meccanografico del 22/12/1976

**> Dati di classamento****Redditi:** dominicale **Euro 14,64 Lire 28.343**agrario **Euro 10,73 Lire 20.785**Particella con qualità: **SEMINATIVO** di classe **3**Superficie: **3.779 m<sup>2</sup>**

VERIFICA STRAORDINARIA del 25/10/1993 in atti dal 25/10/1993 (n. 20.1/1993)

**> Intestazione attuale dell'immobile - totale intestati: 1****> 1. MASSENGA Maria Teresa**  
**(CF MSSMTR48M67L447I)**

nata a TROIA (FG) il 27/08/1948

Diritto di: Proprietà per 1/1 (deriva dall'atto 1)

1. Atto del 22/03/2002 Pubblico ufficiale SCROCCO ORFINA Sede LUCERA (FG) Repertorio n. 32977 - DIVISIONE Trascrizione n. 2656.1/2002 Reparto PI di LUCERA - Pratica n. 100011 in atti dal 23/04/2002



Direzione Provinciale di Foggia  
Ufficio Provinciale - Territorio  
Servizi Catastali

Data: **08/09/2023**  
Ora: **15:40:23**  
Numero Pratica: **T210658/2023**  
Pag: **2 - Fine**

*Tributi speciali: Euro 0,90*

Catasto terreni

## Visura attuale per immobile

Situazione degli atti informatizzati al **08/09/2023**

**Immobile di catasto terreni****Causali di aggiornamento ed annotazioni****Informazioni riportate negli atti del catasto al 08/09/2023****Dati identificativi:** Comune di **TROIA (L447) (FG)**Foglio **8** Particella **111****Classamento:**Particella divisa in **2** porzioni

Totali particella:

Redditi: dominicale **Euro 38,91**agrario **Euro 22,07**Superficie: **6.591 m<sup>2</sup>****Il reddito dominicale è stato calcolato tenendo conto delle eventuali deduzioni indicate in tabella**

Porzione	AA	AB
Reddito dominicale	Euro 8,81	Euro 30,10
Reddito agrario	Euro 6,46	Euro 15,61
Deduzioni	-	-
Superficie m <sup>2</sup>	2.274	4.317
Qualità	SEMINATIVO	ULIVETO
Classe	3	1

**Ultimo atto di aggiornamento:** TABELLA DI VARIAZIONE del 15/12/2007 Pratica n. FG0494565 in atti dal 15/12/2007 TRASMISSIONE DATI AGEA AI SENSI DEL DL 3.10.2006 N.262 (n. 140993.1/2007)**Annotazioni:** VARIAZIONE COLTURALE ESEGUITA AI SENSI DEL DL 3.10.2006 N. 262, CONVERTITO CON MODIFICAZIONI NELLA LEGGE 24.11.2006 N. 286 (ANNO 2007) - QUALITA' DICHIARATA O PARIFICATA A COLTURA PRESENTE NEL QUADRO TARIFFARIO DEL COMUNE

### > Dati identificativi

Comune di **TROIA (L447) (FG)**  
Foglio **8** Particella **111**

Impianto meccanografico del 22/12/1976

### > Dati di classamento

Particella divisa in **2** porzioni

Totali particella:

Redditi: dominicale **Euro 38,91**

agrario **Euro 22,07**

Superficie: **6.591 m<sup>2</sup>**

**Il reddito dominicale è stato calcolato tenendo conto delle eventuali deduzioni indicate in tabella**

Porzione	AA	AB
Reddito dominicale	Euro 8,81	Euro 30,10
Reddito agrario	Euro 6,46	Euro 15,61
Deduzioni	-	-
Superficie m <sup>2</sup>	2.274	4.317
Qualità	SEMINATIVO	ULIVETO
Classe	3	1

TABELLA DI VARIAZIONE del 15/12/2007 Pratica n. FG0494565 in atti dal 15/12/2007 TRASMISSIONE DATI AGEA AI SENSI DEL DL 3.10.2006 N.262 (n. 140993.1/2007)

**Annotazioni:** VARIAZIONE COLTURALE ESEGUITA AI SENSI DEL DL 3.10.2006 N. 262, CONVERTITO CON MODIFICAZIONI NELLA LEGGE 24.11.2006 N. 286 (ANNO 2007) - QUALITA' DICHIARATA O PARIFICATA A COLTURA PRESENTE NEL QUADRO TARIFFARIO DEL COMUNE

### > Intestazione attuale dell'immobile - totale intestati: 1

#### > 1. **ZACCAGLINO Giovanna** **(CF ZCCGNN53D57L447Z)**

nata a TROIA (FG) il 17/04/1953

Diritto di: Proprietà per 1000/1000 (deriva dall'atto 1)

1. Atto del 16/10/1996 Pubblico ufficiale DI TARANTO R. Sede TROIA (FG) Repertorio n. 157 - Voltura n. 7911.1/1996 in atti dal 17/03/1997

Visura telematica

Tributi speciali: Euro 0,90

Catasto terreni

## Visura attuale per immobile

Situazione degli atti informatizzati al **08/09/2023**

**Immobile di catasto terreni****Causali di aggiornamento ed annotazioni****Informazioni riportate negli atti del catasto al 08/09/2023****Dati identificativi:** Comune di **TROIA (L447) (FG)**Foglio **8** Particella **113****Classamento:****Redditi:** dominicale **Euro 15,28**agrario **Euro 11,21**Particella con qualità: **SEMINATIVO** di classe **3**Superficie: **3.946 m<sup>2</sup>****Ultimo atto di aggiornamento:** TABELLA DI VARIAZIONE del 23/04/2020 Pratica n. FG0157499 in atti dal 23/11/2020 TRASMISSIONE DATI AGEA AI SENSI DEL DL 3.10.2006 N. 262 (n. 37756.1/2020)**Annotazioni:** Variazione colturale eseguita ai sensi del DI 3.10.2006 n. 262, convertito con modificazioni nella legge 24.11.2006 n. 286 e successive modificazioni (anno 2020) - Eseguita a seguito di dichiarazione resa il 23/04/2020 all'Organismo Pagatore AGEA con la domanda AGEA.ADU.2020.0057929 (Scheda validazione/fascicolo prot. n. AGEA.CAA2089.2020.0000302)**> Dati identificativi**Comune di **TROIA (L447) (FG)**Foglio **8** Particella **113**

Impianto meccanografico del 22/12/1976

**> Dati di classamento****Redditi:** dominicale **Euro 15,28**agrario **Euro 11,21**Particella con qualità: **SEMINATIVO** di classe **3**Superficie: **3.946 m<sup>2</sup>**

TABELLA DI VARIAZIONE del 23/04/2020 Pratica n. FG0157499 in atti dal 23/11/2020 TRASMISSIONE DATI AGEA AI SENSI DEL DL 3.10.2006 N. 262 (n. 37756.1/2020)

**Annotazioni:** Variazione colturale eseguita ai sensi del DI 3.10.2006 n. 262, convertito con modificazioni nella legge 24.11.2006 n. 286 e successive modificazioni (anno 2020) - Eseguita a seguito di dichiarazione resa il 23/04/2020 all'Organismo Pagatore AGEA con la domanda AGEA.ADU.2020.0057929 (Scheda validazione/fascicolo prot. n. AGEA.CAA2089.2020.0000302)

› **Intestazione attuale dell'immobile - totale intestati: 1**

---

› **1. BUFFO Giovanni**  
**(CF BFFGNN45A30L447N)**

nato a TROIA (FG) il 30/01/1945

Diritto di: Proprieta' per 1/1 in regime di comunione  
dei beni (deriva dall'atto 1)

1. VOLTURA D'UFFICIO del 29/10/2014 Pubblico  
ufficiale BENINCASO AMELIA A Sede LUCERA (FG)  
Repertorio n. 488 - RECUP. ESITI - TRASCR.6892/2014  
Voltura n. 19593.1/2014 - Pratica n. FG0279724 in atti  
dal 11/11/2014

---

*Visura telematica*

*Tributi speciali: Euro 0,90*

Catasto terreni

## Visura attuale per immobile

Situazione degli atti informatizzati al **08/09/2023**

**Immobile di catasto terreni****Causali di aggiornamento ed annotazioni****Informazioni riportate negli atti del catasto al 08/09/2023****Dati identificativi:** Comune di **TROIA (L447) (FG)**Foglio **8** Particella **239****Classamento:****Redditi:** dominicale **Euro 9,95**agrario **Euro 7,29**Particella con qualità: **SEMINATIVO** di classe **3**Superficie: **2.568 m<sup>2</sup>****Ultimo atto di aggiornamento:** TABELLA DI VARIAZIONE del 15/12/2007 Pratica n. FG0494569 in atti dal 15/12/2007 TRASMISSIONE DATI AGEA AI SENSI DEL DL 3.10.2006 N.262 (n. 140997.1/2007)**Annotazioni:** VARIAZIONE CULTURALE ESEGUITA AI SENSI DEL DL 3.10.2006 N. 262, CONVERTITO CON MODIFICAZIONI NELLA LEGGE 24.11.2006 N. 286 (ANNO 2007) - QUALITA' DICHIARATA O PARIFICATA A CULTURA PRESENTE NEL QUADRO TARIFFARIO DEL COMUNE**> Dati identificativi**Comune di **TROIA (L447) (FG)**Foglio **8** Particella **239**

FRAZIONAMENTO del 05/01/1988 in atti dal 14/03/1990 (n. 2.2/1988)

**> Dati di classamento****Redditi:** dominicale **Euro 9,95**agrario **Euro 7,29**Particella con qualità: **SEMINATIVO** di classe **3**Superficie: **2.568 m<sup>2</sup>**

TABELLA DI VARIAZIONE del 15/12/2007 Pratica n. FG0494569 in atti dal 15/12/2007 TRASMISSIONE DATI AGEA AI SENSI DEL DL 3.10.2006 N.262 (n. 140997.1/2007)

**Annotazioni:** VARIAZIONE CULTURALE ESEGUITA AI SENSI DEL DL 3.10.2006 N. 262, CONVERTITO CON MODIFICAZIONI NELLA LEGGE 24.11.2006 N. 286 (ANNO 2007) - QUALITA' DICHIARATA O PARIFICATA A CULTURA PRESENTE NEL QUADRO TARIFFARIO DEL COMUNE



➤ **Intestazione attuale dell'immobile - totale intestati: 1**

---

➤ **1. MESSINA Gianfranco  
(CF MSSGFR75C09D643F)**

nato a FOGGIA (FG) il 09/03/1975

Diritto di: Proprieta' per 1/1 (deriva dall'atto 1)

1. Atto del 01/03/2011 Pubblico ufficiale DI TARANTO  
ROCCO Sede TROIA (FG) Repertorio n. 14058 -  
COMPRAVENDITA Nota presentata con Modello Unico  
n. 1613.1/2011 Reparto PI di LUCERA in atti dal  
24/03/2011

---

*Visura telematica*

*Tributi speciali: Euro 0,90*

Catasto terreni  
**Visura attuale per immobile**  
Situazione degli atti informatizzati al **08/09/2023**



**Immobile di catasto terreni**



**Causali di aggiornamento ed annotazioni**

**Informazioni riportate negli atti del catasto al 08/09/2023**

**Dati identificativi:** Comune di **TROIA (L447) (FG)**

Foglio **8** Particella **305**

**Classamento:**

**Redditi:** dominicale **Euro 16,43**

agrario **Euro 12,05**

Particella con qualità: **SEMINATIVO** di classe **3**

Superficie: **4.242 m²**

**Ultimo atto di aggiornamento:** Tipo Mappale del 15/09/2011 Pratica n. FG0244007 in atti dal 15/09/2011 presentato il 14/09/2011 (n. 244007.1/2011)

**> Dati identificativi**

Comune di **TROIA (L447) (FG)**

Foglio **8** Particella **305**

Tipo Mappale del 15/09/2011 Pratica n. FG0244007 in atti dal 15/09/2011 presentato il 14/09/2011 (n. 244007.1/2011)

**> Dati di classamento**

**Redditi:** dominicale **Euro 16,43**

agrario **Euro 12,05**

Particella con qualità: **SEMINATIVO** di classe **3**

Superficie: **4.242 m²**

Tipo Mappale del 15/09/2011 Pratica n. FG0244007 in atti dal 15/09/2011 presentato il 14/09/2011 (n. 244007.1/2011)

**> Intestazione attuale dell'immobile - totale intestati: 1**

**> 1. BUFFO Giovanni  
(CF BFFGNN45A30L447N)**

nato a TROIA (FG) il 30/01/1945

Diritto di: Proprietà per 1/1 in regime di comunione dei beni (deriva dall'atto 1)

1. Atto del 29/10/2014 Pubblico ufficiale BENINCASO AMELIA ANNA Sede LUCERA (FG) Repertorio n. 488 - COMPRAVENDITA Nota presentata con Modello Unico n. 6891.1/2014 Reparto PI di LUCERA in atti dal 10/11/2014



Direzione Provinciale di Foggia  
Ufficio Provinciale - Territorio  
Servizi Catastali

Data: **08/09/2023**  
Ora: **15:39:02**  
Numero Pratica: **T210050/2023**  
Pag: **2 - Fine**

*Tributi speciali: Euro 0,90*

Catasto terreni  
**Visura attuale per immobile**  
Situazione degli atti informatizzati al **08/09/2023**



**Immobile di catasto terreni**



**Causali di aggiornamento ed annotazioni**

**Informazioni riportate negli atti del catasto al 08/09/2023**

**Dati identificativi:** Comune di **TROIA (L447) (FG)**

Foglio **8** Particella **379**

**Classamento:**

**Redditi:** dominicale **Euro 44,40**

agrario **Euro 23,02**

Particella con qualità: **ULIVETO** di classe **1**

Superficie: **6.368 m<sup>2</sup>**

**Ultimo atto di aggiornamento:** Tipo Mappale del 02/04/2013 Pratica n. FG0064671 in atti dal 02/04/2013 presentato il 02/04/2013 PER NUOVA COSTRUZIONE (n. 64671.1/2013)

**> Dati identificativi**

Comune di **TROIA (L447) (FG)**

Foglio **8** Particella **379**

Tipo Mappale del 02/04/2013 Pratica n. FG0064671 in atti dal 02/04/2013 presentato il 02/04/2013 PER NUOVA COSTRUZIONE (n. 64671.1/2013)

**> Dati di classamento**

**Redditi:** dominicale **Euro 44,40**

agrario **Euro 23,02**

Particella con qualità: **ULIVETO** di classe **1**

Superficie: **6.368 m<sup>2</sup>**

Tipo Mappale del 02/04/2013 Pratica n. FG0064671 in atti dal 02/04/2013 presentato il 02/04/2013 PER NUOVA COSTRUZIONE (n. 64671.1/2013)

➤ **Intestazione attuale dell'immobile - totale intestati: 4**

---

➤ **1. BLASI Angelo (CF BLSNGL68D12L447J)**  
nato a TROIA (FG) il 12/04/1968  
Diritto di: Nuda proprietà per 1/4 (deriva dall'atto 1)

1. TABELLA DI VARIAZIONE del 02/04/2013 -  
presentato il 02/04/2013 PER NUOVA COSTRUZIONE  
n. 64671.1/2013 - Pratica n. FG0064671 in atti dal  
02/04/2013

➤ **2. BLASI Maria Altomare  
(CF BLSMLT60L57L447K)**  
nata a TROIA (FG) il 17/07/1960  
Diritto di: Nuda proprietà per 1/4 in regime di  
comunione dei beni (deriva dall'atto 1)

➤ **3. BLASI Prisco (CF BLSPSC30R01E206N)**  
nato a GROTTAMINARDA (AV) il 01/10/1930  
Diritto di: Usufrutto per 1/2 in regime di comunione  
dei beni (deriva dall'atto 1)

➤ **4. MOLINARIO Maria Assunta  
(CF MLNMSS37T41A399E)**  
nata a ARIANO IRPINO (AV) il 01/12/1937  
Diritto di: Usufruttuario parziale per per 1/2 in  
regime di comunione dei beni (deriva dall'atto 1)

---

*Visura telematica*

*Tributi speciali: Euro 0,90*

Catasto terreni  
**Visura attuale per immobile**  
Situazione degli atti informatizzati al **08/09/2023**



**Immobile di catasto terreni**



**Causali di aggiornamento ed annotazioni**

**Informazioni riportate negli atti del catasto al 08/09/2023**

**Dati identificativi:** Comune di **TROIA (L447) (FG)**

Foglio **8** Particella **395**

**Classamento:**

**Redditi:** dominicale **Euro 14,91**

agrario **Euro 10,94**

Particella con qualità: **SEMINATIVO** di classe **3**

Superficie: **3.850 m<sup>2</sup>**

**Ultimo atto di aggiornamento:** FRAZIONAMENTO del 14/01/2016 Pratica n. FG0012910 in atti dal 14/01/2016 presentato il 14/01/2016 (n. 12910.1/2016)

**> Dati identificativi**

Comune di **TROIA (L447) (FG)**

Foglio **8** Particella **395**

FRAZIONAMENTO del 14/01/2016 Pratica n. FG0012910 in atti dal 14/01/2016 presentato il 14/01/2016 (n. 12910.1/2016)

**> Dati di classamento**

**Redditi:** dominicale **Euro 14,91**

agrario **Euro 10,94**

Particella con qualità: **SEMINATIVO** di classe **3**

Superficie: **3.850 m<sup>2</sup>**

FRAZIONAMENTO del 14/01/2016 Pratica n. FG0012910 in atti dal 14/01/2016 presentato il 14/01/2016 (n. 12910.1/2016)

➤ **Intestazione attuale dell'immobile - totale intestati: 4**

---

- |   |   |
|---|---|
| <p>➤ <b>1. BLASI Angelo (CF BLSNGL68D12L447J)</b><br/>nato a TROIA (FG) il 12/04/1968<br/>Diritto di: Nuda proprieta' per 1/4 (deriva dall'atto 1)</p> <p>➤ <b>2. BLASI Maria Altomare (CF BLSMLT60L57L447K)</b><br/>nata a TROIA (FG) il 17/07/1960<br/>Diritto di: Nuda proprieta' per 1/4 in regime di comunione dei beni (deriva dall'atto 1)</p> <p>➤ <b>3. BLASI Prisco (CF BLSPSC30R01E206N)</b><br/>nato a GROTTAMINARDA (AV) il 01/10/1930<br/>Diritto di: Usufrutto per 1/2 in regime di comunione dei beni (deriva dall'atto 1)</p> <p>➤ <b>4. MOLINARIO Maria Assunta (CF MLNMSS37T41A399E)</b><br/>nata a ARIANO IRPINO (AV) il 01/12/1937<br/>Diritto di: Usufruttuario parziale per per 1/2 in regime di comunione dei beni (deriva dall'atto 1)</p> | <p>1. FRAZIONAMENTO del 14/01/2016 Pratica n. FG0012910 in atti dal 14/01/2016 presentato il 14/01/2016 (n. 12910.1/2016)</p> |
|---|---|
- 

Visura telematica

Tributi speciali: Euro 0,90

Catasto terreni  
**Visura attuale per immobile**  
Situazione degli atti informatizzati al **08/09/2023**



**Immobile di catasto terreni**



**Causali di aggiornamento ed annotazioni**

**Informazioni riportate negli atti del catasto al 08/09/2023**

**Dati identificativi:** Comune di **TROIA (L447) (FG)**

Foglio **8** Particella **432**

**Classamento:**

**Redditi:** dominicale **Euro 15,18**

agrario **Euro 11,13**

Particella con qualità: **SEMINATIVO** di classe **3**

Superficie: **3.920 m<sup>2</sup>**

**Ultimo atto di aggiornamento:** FRAZIONAMENTO del 12/10/2022 Pratica n. FG0173325 in atti dal 12/10/2022 Protocollo NSD n. ENTRATE.AGEV-ST1.REGISTRO UFFICIALE.7169302.12/10/2022 presentato il 12/10/2022 (n. 173325.1/2022)

**> Dati identificativi**

Comune di **TROIA (L447) (FG)**

Foglio **8** Particella **432**

FRAZIONAMENTO del 12/10/2022 Pratica n. FG0173325 in atti dal 12/10/2022 Protocollo NSD n. ENTRATE.AGEV-ST1.REGISTRO UFFICIALE.7169302.12/10/2022 presentato il 12/10/2022 (n. 173325.1/2022)

**> Dati di classamento**

**Redditi:** dominicale **Euro 15,18**

agrario **Euro 11,13**

Particella con qualità: **SEMINATIVO** di classe **3**

Superficie: **3.920 m<sup>2</sup>**

FRAZIONAMENTO del 12/10/2022 Pratica n. FG0173325 in atti dal 12/10/2022 Protocollo NSD n. ENTRATE.AGEV-ST1.REGISTRO UFFICIALE.7169302.12/10/2022 presentato il 12/10/2022 (n. 173325.1/2022)



› **Intestazione attuale dell'immobile - totale intestati: 2**

---

- › **1. LO GRECO Maria**  
**(CF LGRMRA78L58D643Q)**  
nata a FOGGIA (FG) il 18/07/1978  
Diritto di: Proprieta' per 1/2 (deriva dall'atto 1)
- › **2. LO GRECO Nicolino**  
**(CF LGRNLN75A29D643T)**  
nato a FOGGIA (FG) il 29/01/1975  
Diritto di: Proprieta' per 1/2 (deriva dall'atto 1)

1. FRAZIONAMENTO del 12/10/2022 Pratica n. FG0173325 in atti dal 12/10/2022 Protocollo NSD n. ENTRATE.AGEV-ST1.REGISTRO UFFICIALE.71693-02.12/10/2022 presentato il 12/10/2022 (n. 173325.1/2022)

---

*Visura telematica*

*Tributi speciali: Euro 0,90*

Catasto terreni  
**Visura attuale per immobile**  
Situazione degli atti informatizzati al **08/09/2023**



**Immobile di catasto terreni**



**Causali di aggiornamento ed annotazioni**

**Informazioni riportate negli atti del catasto al 08/09/2023**

**Dati identificativi:** Comune di **TROIA (L447) (FG)**

Foglio **8** Particella **434**

**Classamento:**

**Redditi:** dominicale **Euro 16,10**

agrario **Euro 11,81**

Particella con qualità: **SEMINATIVO** di classe **3**

Superficie: **4.156 m<sup>2</sup>**

**Ultimo atto di aggiornamento:** FRAZIONAMENTO del 19/10/2022 Pratica n. FG0180083 in atti dal 19/10/2022 Protocollo NSD n. ENTRATE.AGEV-ST1.REGISTRO UFFICIALE.7328400.19/10/2022 presentato il 19/10/2022 (n. 180083.1/2022)

**> Dati identificativi**

Comune di **TROIA (L447) (FG)**

Foglio **8** Particella **434**

FRAZIONAMENTO del 19/10/2022 Pratica n. FG0180083 in atti dal 19/10/2022 Protocollo NSD n. ENTRATE.AGEV-ST1.REGISTRO UFFICIALE.7328400.19/10/2022 presentato il 19/10/2022 (n. 180083.1/2022)

**> Dati di classamento**

**Redditi:** dominicale **Euro 16,10**

agrario **Euro 11,81**

Particella con qualità: **SEMINATIVO** di classe **3**

Superficie: **4.156 m<sup>2</sup>**

FRAZIONAMENTO del 19/10/2022 Pratica n. FG0180083 in atti dal 19/10/2022 Protocollo NSD n. ENTRATE.AGEV-ST1.REGISTRO UFFICIALE.7328400.19/10/2022 presentato il 19/10/2022 (n. 180083.1/2022)

**> Intestazione attuale dell'immobile - totale intestati: 1**

**> 1. BOSCIA Pasquale  
(CF BSCPQL56B17E161Y)**

nato a GRECI (AV) il 17/02/1956

Diritto di: Proprietà per 1/1 Regime: bene  
personale (deriva dall'atto 1)

1. FRAZIONAMENTO del 19/10/2022 Pratica n. FG0180083 in atti dal 19/10/2022 Protocollo NSD n. ENTRATE.AGEV-ST1.REGISTRO UFFICIALE.7328400.19/10/2022 presentato il 19/10/2022 (n. 180083.1/2022)



Direzione Provinciale di Foggia  
Ufficio Provinciale - Territorio  
Servizi Catastali

Data: **08/09/2023**  
Ora: **16:18:31**  
Numero Pratica: **T227573/2023**  
Pag: **2 - Fine**

*Visura telematica*

*Tributi speciali: Euro 0,90*

Catasto terreni  
**Visura attuale per immobile**  
Situazione degli atti informatizzati al **08/09/2023**



**Immobile di catasto terreni**



**Causali di aggiornamento ed annotazioni**

**Informazioni riportate negli atti del catasto al 08/09/2023**

**Dati identificativi:** Comune di **TROIA (L447) (FG)**

Foglio **9** Particella **6**

**Classamento:**

**Redditi:** dominicale **Euro 9,06 Lire 17.543**

agrario **Euro 6,64 Lire 12.865**

Particella con qualità: **SEMINATIVO** di classe **3**

Superficie: **2.339 m<sup>2</sup>**

**Ultimo atto di aggiornamento:** ISTRUMENTO (ATTO PUBBLICO) del 04/03/1993 in atti dal 13/08/1998 (n. 2666.3/1993)

**> Dati identificativi**

Comune di **TROIA (L447) (FG)**

Foglio **9** Particella **6**

Partita: **12534**

Impianto meccanografico del 22/12/1976

**> Dati di classamento**

**Redditi:** dominicale **Euro 9,06 Lire 17.543**

agrario **Euro 6,64 Lire 12.865**

Particella con qualità: **SEMINATIVO** di classe **3**

Superficie: **2.339 m<sup>2</sup>**

Impianto meccanografico del 22/12/1976

**> Altre variazioni**

ISTRUMENTO (ATTO PUBBLICO) del 04/03/1993 in  
atti dal 13/08/1998 (n. 2666.3/1993)

➤ **Intestazione attuale dell'immobile - totale intestati: 2**

---

➤ **1. PALUMBO Giuseppe  
(CF PLMGPP04C19L447Z)**

nato a TROIA (FG) il 19/03/1904

Diritto di: Usufrutto per 1000/1000 in regime di  
comunione dei beni (deriva dall'atto 1)

1. Atto del 04/03/1993 Pubblico ufficiale FOLLIERI Sede  
APRICENA (FG) Repertorio n. 26450 - UR Sede SAN  
SEVERO (FG) Registrazione n. 1112 registrato in data  
22/03/1993 - DONAZIONE Voltura n. 2666.1/1993 -  
Pratica n. 296408 in atti dal 02/11/2001

➤ **2. PALUMBO Pietro  
(CF PLMPTR49B14L447R)**

nato a TROIA (FG) il 14/02/1949

Diritto di: Proprieta' per 1000/1000 in regime di  
comunione dei beni (deriva dall'atto 1)

---

*Visura telematica*

*Tributi speciali: Euro 0,90*

Catasto terreni  
**Visura attuale per immobile**  
Situazione degli atti informatizzati al **08/09/2023**



**Immobile di catasto terreni**



**Causali di aggiornamento ed annotazioni**

**Informazioni riportate negli atti del catasto al 08/09/2023**

**Dati identificativi:** Comune di TROIA (L447) (FG)

Foglio **9** Particella **17**

**Classamento:**

Particella divisa in **2** porzioni

Totali particella:

Redditi: dominicale **Euro 226,20**

agrario **Euro 165,80**

Superficie: **58.359** m<sup>2</sup>

**Il reddito dominicale è stato calcolato tenendo conto delle eventuali deduzioni indicate in tabella**

Porzione	AA	AB
Reddito dominicale	Euro 225,66	Euro 0,54
Reddito agrario	Euro 165,49	Euro 0,31
Deduzioni	-	-
Superficie m <sup>2</sup>	58.259	100
Qualità	SEMINATIVO	ULIVETO
Classe	3	2

**Ultimo atto di aggiornamento:** TABELLA DI VARIAZIONE del 12/06/2020 Pratica n. FG0157504 in atti dal 23/11/2020 TRASMISSIONE DATI AGEA AI SENSI DEL DL 3.10.2006 N. 262 (n. 37761.1/2020)

**Annotazioni:** Variazione colturale eseguita ai sensi del DI 3.10.2006 n. 262, convertito con modificazioni nella legge 24.11.2006 n. 286 e successive modificazioni (anno 2020) - Eseguita a seguito di dichiarazione resa il 12/06/2020 all'Organismo Pagatore AGEA con la domanda AGEA.ADU.2020.0752397 (Scheda validazione/fascicolo prot. n. AGEA.CAA6014.2020.0002543)

## > Dati identificativi

Comune di **TROIA (L447) (FG)**  
Foglio **9** Particella **17**

Impianto meccanografico del 22/12/1976

## > Dati di classamento

Particella divisa in **2** porzioni

Totali particella:

Redditi: dominicale **Euro 226,20**

agrario **Euro 165,80**

Superficie: **58.359 m<sup>2</sup>**

**Il reddito dominicale è stato calcolato tenendo conto delle eventuali deduzioni indicate in tabella**

Porzione	AA	AB
Reddito dominicale	Euro 225,66	Euro 0,54
Reddito agrario	Euro 165,49	Euro 0,31
Deduzioni	-	-
Superficie m <sup>2</sup>	58.259	100
Qualità	SEMINATIVO	ULIVETO
Classe	3	2

TABELLA DI VARIAZIONE del 12/06/2020 Pratica n. FG0157504 in atti dal 23/11/2020 TRASMISSIONE DATI AGEA AI SENSI DEL DL 3.10.2006 N. 262 (n. 37761.1/2020)

**Annotazioni:** Variazione culturale eseguita ai sensi del DL 3.10.2006 n. 262, convertito con modificazioni nella legge 24.11.2006 n. 286 e successive modificazioni (anno 2020) - Eseguita a seguito di dichiarazione resa il 12/06/2020 all'Organismo Pagatore AGEA con la domanda AGEA.ADU.2020.0752397 (Scheda validazione/fascicolo prot. n. AGEA.CAA6014.2020.0002543)

## > Intestazione attuale dell'immobile - totale intestati: 1

### > 1. ISTITUTO DIOCESANO PER IL SOSTENIMENTO DEL CLERO LUCERA - TROIA (CF 91001250710)

Diritto di: Proprietà per 1000/1000 (deriva dall'atto 1)

1. Atto amministrativo DECRETO (DISPOSIZIONI DELLE AUTORITÀ) del 03/10/1987 Pubblico ufficiale MINISTERO INTERNO - UR Sede LUCERA (FG) Registrazione n. 10123 registrato in data 22/12/1987 - Voltura n. 7062.1/1992 in atti dal 22/03/1994

Visura telematica

Tributi speciali: Euro 0,90

Catasto terreni  
**Visura attuale per immobile**  
Situazione degli atti informatizzati al **08/09/2023**



**Immobile di catasto terreni**



**Causali di aggiornamento ed annotazioni**

**Informazioni riportate negli atti del catasto al 08/09/2023**

**Dati identificativi:** Comune di **TROIA (L447) (FG)**

Foglio **9** Particella **20**

**Classamento:**

**Redditi:** dominicale **Euro 7,99 Lire 15.465**

agrario **Euro 5,86 Lire 11.341**

Particella con qualità: **SEMINATIVO** di classe **3**

Superficie: **2.062 m<sup>2</sup>**

**Ultimo atto di aggiornamento:** Impianto meccanografico del 22/12/1976

**> Dati identificativi**

Comune di **TROIA (L447) (FG)**

Foglio **9** Particella **20**

Partita: **819**

Impianto meccanografico del 22/12/1976

**> Dati di classamento**

**Redditi:** dominicale **Euro 7,99 Lire 15.465**

agrario **Euro 5,86 Lire 11.341**

Particella con qualità: **SEMINATIVO** di classe **3**

Superficie: **2.062 m<sup>2</sup>**

Impianto meccanografico del 22/12/1976

**> Intestazione attuale dell'immobile - totale intestati: 1**

**> 1. ISTITUTO DIOCESANO PER IL SOSTENIMENTO  
DEL CLERO LUCERA - TROIA  
(CF 91001250710)**

Diritto di: Proprieta' per 1000/1000 (deriva dall'atto  
1)

1. Atto amministrativo DECRETO (DISPOSIZIONI  
DELLE AUTORITA') del 03/10/1987 Pubblico ufficiale  
MINISTERO INTERNO - UR Sede LUCERA (FG)  
Registrazione n. 10123 registrato in data 22/12/1987 -  
Voltura n. 7062.1/1992 in atti dal 22/03/1994





Direzione Provinciale di Foggia  
Ufficio Provinciale - Territorio  
Servizi Catastali

Data: **08/09/2023**  
Ora: **16:36:05**  
Numero Pratica: **T235281/2023**  
Pag: **2 - Fine**

*Tributi speciali: Euro 0,90*

Catasto terreni  
**Visura attuale per immobile**  
Situazione degli atti informatizzati al **08/09/2023**



**Immobile di catasto terreni**



**Causali di aggiornamento ed annotazioni**

---

**Informazioni riportate negli atti del catasto al 08/09/2023**

**Dati identificativi:** Comune di **TROIA (L447) (FG)**

Foglio **9** Particella **29**

**Classamento:**

**Redditi:** dominicale **Euro 39,42 Lire 76.328**

agrario **Euro 28,91 Lire 55.974**

Particella con qualità: **SEMINATIVO** di classe **3**

Superficie: **10.177 m<sup>2</sup>**

**Ultimo atto di aggiornamento:** FRAZIONAMENTO in atti dal 07/10/1985 (n. 277)

---

**> Dati identificativi**

Comune di **TROIA (L447) (FG)**

Foglio **9** Particella **29**

Partita: **9434**

Impianto meccanografico del 22/12/1976

---

**> Dati di classamento**

**Redditi:** dominicale **Euro 39,42 Lire 76.328**

agrario **Euro 28,91 Lire 55.974**

Particella con qualità: **SEMINATIVO** di classe **3**

Superficie: **10.177 m<sup>2</sup>**

FRAZIONAMENTO in atti dal 07/10/1985 (n. 277)

› **Intestazione attuale dell'immobile - totale intestati: 2**

---

› **1. COCCO Antonio Beniamino  
(CF CCCNNB51B21L447Z)**

nato a TROIA (FG) il 21/02/1951

Diritto di: Proprieta' per 1/2 (deriva dall'atto 1)

1. Atto del 19/01/1984 Pubblico ufficiale FOLLIERI M  
LUCIANO Sede APRICENA (FG) Repertorio n. 4751 -  
UR Sede SAN SEVERO (FG) Registrazione n. 747  
registrato in data 01/02/1984 - Voltura n. 457484 in atti  
dal 06/04/1988

› **2. TREDANARI Carmelina  
(CF TRDCML55P64L447Q)**

nata a TROIA (FG) il 24/09/1955

Diritto di: Proprieta' per 1/2 (deriva dall'atto 1)

---

*Visura telematica*

*Tributi speciali: Euro 0,90*

Catasto terreni

## Visura attuale per immobile

Situazione degli atti informatizzati al **08/09/2023**

**Immobile di catasto terreni****Causali di aggiornamento ed annotazioni****Informazioni riportate negli atti del catasto al 08/09/2023****Dati identificativi:** Comune di **TROIA (L447) (FG)**Foglio **9** Particella **31****Classamento:****Redditi:** dominicale **Euro 8,43**agrario **Euro 5,62**Particella con qualità: **PASCOLO** di classe **2**Superficie: **5.441 m<sup>2</sup>****Ultimo atto di aggiornamento:** TABELLA DI VARIAZIONE del 14/06/2020 Pratica n. FG0157506 in atti dal 23/11/2020 TRASMISSIONE DATI AGEA AI SENSI DEL DL 3.10.2006 N. 262 (n. 37763.1/2020)**Annotazioni:** Variazione colturale eseguita ai sensi del DI 3.10.2006 n. 262, convertito con modificazioni nella legge 24.11.2006 n. 286 e successive modificazioni (anno 2020) - Eseguita a seguito di dichiarazione resa il 14/06/2020 all'Organismo Pagatore AGEA con la domanda AGEA.ADU.2020.0783236 (Scheda validazione/fascicolo prot. n. AGEA.CAA6014.2020.0003517)**> Dati identificativi**Comune di **TROIA (L447) (FG)**Foglio **9** Particella **31**

Impianto meccanografico del 22/12/1976

**> Dati di classamento****Redditi:** dominicale **Euro 8,43**agrario **Euro 5,62**Particella con qualità: **PASCOLO** di classe **2**Superficie: **5.441 m<sup>2</sup>**

TABELLA DI VARIAZIONE del 14/06/2020 Pratica n. FG0157506 in atti dal 23/11/2020 TRASMISSIONE DATI AGEA AI SENSI DEL DL 3.10.2006 N. 262 (n. 37763.1/2020)

**Annotazioni:** Variazione colturale eseguita ai sensi del DI 3.10.2006 n. 262, convertito con modificazioni nella legge 24.11.2006 n. 286 e successive modificazioni (anno 2020) - Eseguita a seguito di dichiarazione resa il 14/06/2020 all'Organismo Pagatore AGEA con la domanda AGEA.ADU.2020.0783236 (Scheda validazione/fascicolo prot. n. AGEA.CAA6014.2020.0003517)

➤ **Intestazione attuale dell'immobile - totale intestati: 5**

---

➤ **1. AQUILINO Paolina**  
**(CF QLNPLN41B41L447U)**  
nata a TROIA (FG) il 01/02/1941  
Diritto di: Proprieta' per 1/36 (deriva dall'atto 1)

1. DENUNZIA (NEI PASSAGGI PER CAUSA DI MORTE) del 07/06/2004 - UR Sede PESARO (PU) Registrazione Volume 416 n. 86 registrato in data 10/02/2005 - SUCC. SICA MICHELE Voltura n. 20885.1/2005 - Pratica n. FG0225394 in atti dal 15/12/2005

➤ **2. PELLEGRINI SICA Attilio**  
**(CF PLLTTL70R24G479L)**  
nato a PESARO (PU) il 24/10/1970  
Diritto di: Proprieta' per 10/36 (deriva dall'atto 1)

➤ **3. PELLEGRINI SICA Giuseppina**  
**(CF PLLGPP40A51L447U)**  
nata a TROIA (FG) il 11/01/1940  
Diritto di: Proprieta' per 12/36 (deriva dall'atto 1)

➤ **4. PELLEGRINI SICA Maria Costanza**  
**(CF PLLMCS41L59L447E)**  
nata a TROIA (FG) il 19/07/1941  
Diritto di: Proprieta' per 12/36 (deriva dall'atto 1)

➤ **5. SICA Luigi (CF SCILGU66A12D643G)**  
nato a FOGGIA (FG) il 12/01/1966  
Diritto di: Proprieta' per 1/36 (deriva dall'atto 1)

---

*Visura telematica*

*Tributi speciali: Euro 0,90*

Catasto terreni  
**Visura attuale per immobile**  
Situazione degli atti informatizzati al **08/09/2023**



**Immobile di catasto terreni**



**Causali di aggiornamento ed annotazioni**

**Informazioni riportate negli atti del catasto al 08/09/2023**

**Dati identificativi:** Comune di **TROIA (L447) (FG)**

Foglio **9** Particella **32**

**Classamento:**

**Redditi:** dominicale **Euro 2,40**

agrario **Euro 1,60**

Particella con qualità: **PASCOLO** di classe **2**

Superficie: **1.551 m<sup>2</sup>**

**Ultimo atto di aggiornamento:** TABELLA DI VARIAZIONE del 16/12/2011 Pratica n. FG0393391 in atti dal 16/12/2011 TRASMISSIONE DATI AGEA AI SENSI DEL DL 3.10.2006 N.262 (n. 48257.1/2011)

**Annotazioni:** VARIAZIONE CULTURALE ESEGUITA AI SENSI DEL DL 3.10.2006 N. 262, CONVERTITO CON MODIFICAZIONI NELLA LEGGE 24.11.2006 N. 286 E SUCCESSIVE MODIFICAZIONI (ANNO 2011)

**> Dati identificativi**

Comune di **TROIA (L447) (FG)**

Foglio **9** Particella **32**

Impianto meccanografico del 22/12/1976

**> Dati di classamento**

**Redditi:** dominicale **Euro 2,40**

agrario **Euro 1,60**

Particella con qualità: **PASCOLO** di classe **2**

Superficie: **1.551 m<sup>2</sup>**

TABELLA DI VARIAZIONE del 16/12/2011 Pratica n. FG0393391 in atti dal 16/12/2011 TRASMISSIONE DATI AGEA AI SENSI DEL DL 3.10.2006 N.262 (n. 48257.1/2011)

**Annotazioni:** VARIAZIONE CULTURALE ESEGUITA AI SENSI DEL DL 3.10.2006 N. 262, CONVERTITO CON MODIFICAZIONI NELLA LEGGE 24.11.2006 N. 286 E SUCCESSIVE MODIFICAZIONI (ANNO 2011)

➤ **Intestazione attuale dell'immobile - totale intestati: 5**

---

- **1. AQUILINO Paolina**  
**(CF QLNPLN41B41L447U)**  
nata a TROIA (FG) il 01/02/1941  
Diritto di: Proprieta' per 1/36 (deriva dall'atto 1)
- **2. PELLEGRINI SICA Attilio**  
**(CF PLLTTL70R24G479L)**  
nato a PESARO (PU) il 24/10/1970  
Diritto di: Proprieta' per 10/36 (deriva dall'atto 1)
- **3. PELLEGRINI SICA Giuseppina**  
**(CF PLLGPP40A51L447U)**  
nata a TROIA (FG) il 11/01/1940  
Diritto di: Proprieta' per 12/36 (deriva dall'atto 1)
- **4. PELLEGRINI SICA Maria Costanza**  
**(CF PLLMCS41L59L447E)**  
nata a TROIA (FG) il 19/07/1941  
Diritto di: Proprieta' per 12/36 (deriva dall'atto 1)
- **5. SICA Luigi (CF SCILGU66A12D643G)**  
nato a FOGGIA (FG) il 12/01/1966  
Diritto di: Proprieta' per 1/36 (deriva dall'atto 1)
1. DENUNZIA (NEI PASSAGGI PER CAUSA DI MORTE) del 07/06/2004 - UR Sede PESARO (PU) Registrazione Volume 416 n. 86 registrato in data 10/02/2005 - SUCC. SICA MICHELE Voltura n. 20885.1/2005 - Pratica n. FG0225394 in atti dal 15/12/2005
- 

Visura telematica

Tributi speciali: Euro 0,90

Catasto terreni  
**Visura attuale per immobile**  
Situazione degli atti informatizzati al **08/09/2023**



**Immobile di catasto terreni**



**Causali di aggiornamento ed annotazioni**

---

**Informazioni riportate negli atti del catasto al 08/09/2023**

**Dati identificativi:** Comune di **TROIA (L447) (FG)**

Foglio **9** Particella **41**

**Classamento:**

**Redditi:** dominicale **Euro 65,43 Lire 126.683**

agrario **Euro 40,50 Lire 78.423**

Particella con qualità: **SEMINATIVO** di classe **2**

Superficie: **12.065 m<sup>2</sup>**

**Ultimo atto di aggiornamento:** Impianto meccanografico del 22/12/1976

---

**> Dati identificativi**

Comune di **TROIA (L447) (FG)**

Foglio **9** Particella **41**

Partita: **6205**

Impianto meccanografico del 22/12/1976

---

**> Dati di classamento**

**Redditi:** dominicale **Euro 65,43 Lire 126.683**

agrario **Euro 40,50 Lire 78.423**

Particella con qualità: **SEMINATIVO** di classe **2**

Superficie: **12.065 m<sup>2</sup>**

Impianto meccanografico del 22/12/1976



➤ **Intestazione attuale dell'immobile - totale intestati: 2**

---

➤ **1. COLANGELO Mariannina  
(CF CLNMNN58S60G125M)**

nata a ORSARA DI PUGLIA (FG) il 20/11/1958  
Diritto di: Proprieta' per 1/3 (deriva dall'atto 1)

1. DENUNZIA (NEI PASSAGGI PER CAUSA DI MORTE) del 24/10/2002 - UR Sede FOGGIA (FG) Registrazione Volume 387 n. 86 registrato in data 24/04/2003 - SUCCESSIONE Voltura n. 164323.1/2003 - Pratica n. 164989 in atti dal 22/05/2003

➤ **2. COLANGELO Valerio  
(CF CLNVLR79M21D643X)**

nato a FOGGIA (FG) il 21/08/1979  
Diritto di: Proprieta' per 2/3 (deriva dall'atto 2)

2. Atto del 27/10/2009 Pubblico ufficiale MAZZEO ALBA Sede FOGGIA (FG) Repertorio n. 53320 - CESSIONE DI DIRITTI REALI A TITOLO ONEROSO Nota presentata con Modello Unico n. 7726.1/2009 Reparto PI di LUCERA in atti dal 29/10/2009

---

*Visura telematica*

*Tributi speciali: Euro 0,90*

Catasto terreni  
**Visura attuale per immobile**  
Situazione degli atti informatizzati al **08/09/2023**



**Immobile di catasto terreni**



**Causali di aggiornamento ed annotazioni**

**Informazioni riportate negli atti del catasto al 08/09/2023**

**Dati identificativi:** Comune di **TROIA (L447) (FG)**

Foglio **9** Particella **47**

**Classamento:**

**Redditi:** dominicale **Euro 321,64 Lire 622.776**

agrario **Euro 199,11 Lire 385.528**

Particella con qualità: **SEMINATIVO** di classe **2**

Superficie: **59.312 m<sup>2</sup>**

**Ultimo atto di aggiornamento:** VARIAZIONE D'UFFICIO del 13/01/1995 in atti dal 16/01/1995 VRO/94 (n. 2.19/1995)

**> Dati identificativi**

Comune di **TROIA (L447) (FG)**

Foglio **9** Particella **47**

Partita: **6205**

Impianto meccanografico del 22/12/1976

**Annotazione di immobile:** DIVISO NEL N.293

**> Dati di classamento**

**Redditi:** dominicale **Euro 321,64 Lire 622.776**

agrario **Euro 199,11 Lire 385.528**

Particella con qualità: **SEMINATIVO** di classe **2**

Superficie: **59.312 m<sup>2</sup>**

VARIAZIONE D'UFFICIO del 13/01/1995 in atti dal 16/01/1995 VRO/94 (n. 2.19/1995)

➤ **Intestazione attuale dell'immobile - totale intestati: 2**

---

➤ **1. COLANGELO Mariannina  
(CF CLNMNN58S60G125M)**

nata a ORSARA DI PUGLIA (FG) il 20/11/1958  
Diritto di: Proprieta' per 1/3 (deriva dall'atto 1)

1. DENUNZIA (NEI PASSAGGI PER CAUSA DI MORTE) del 24/10/2002 - UR Sede FOGGIA (FG) Registrazione Volume 387 n. 86 registrato in data 24/04/2003 - SUCCESSIONE Voltura n. 164323.1/2003 - Pratica n. 164989 in atti dal 22/05/2003

➤ **2. COLANGELO Valerio  
(CF CLNVLR79M21D643X)**

nato a FOGGIA (FG) il 21/08/1979  
Diritto di: Proprieta' per 2/3 (deriva dall'atto 2)

2. Atto del 27/10/2009 Pubblico ufficiale MAZZEO ALBA Sede FOGGIA (FG) Repertorio n. 53320 - CESSIONE DI DIRITTI REALI A TITOLO ONEROSO Nota presentata con Modello Unico n. 7726.1/2009 Reparto PI di LUCERA in atti dal 29/10/2009

---

*Visura telematica*

*Tributi speciali: Euro 0,90*

Catasto terreni  
**Visura attuale per immobile**  
Situazione degli atti informatizzati al **08/09/2023**



**Immobile di catasto terreni**



**Causali di aggiornamento ed annotazioni**

**Informazioni riportate negli atti del catasto al 08/09/2023**

**Dati identificativi:** Comune di **TROIA (L447) (FG)**

Foglio **9** Particella **56**

**Classamento:**

**Redditi:** dominicale **Euro 50,56 Lire 97.890**

agrario **Euro 37,07 Lire 71.786**

Particella con qualità: **SEMINATIVO** di classe **3**

Superficie: **13.052 m<sup>2</sup>**

**Riserve:** 1 - Atti di passaggio intermedi non esistenti

**Ultimo atto di aggiornamento:** FRAZIONAMENTO del 01/03/1977 in atti dal 21/12/1981 (n. 59881)

**> Dati identificativi**

Comune di **TROIA (L447) (FG)**

Foglio **9** Particella **56**

Partita: **5515**

Impianto meccanografico del 22/12/1976

**Riserve:** 1 - Atti di passaggio intermedi non esistenti

**> Dati di classamento**

**Redditi:** dominicale **Euro 50,56 Lire 97.890**

agrario **Euro 37,07 Lire 71.786**

Particella con qualità: **SEMINATIVO** di classe **3**

Superficie: **13.052 m<sup>2</sup>**

FRAZIONAMENTO del 01/03/1977 in atti dal  
21/12/1981 (n. 59881)

➤ **Intestazione attuale dell'immobile - totale intestati: 2**

---

➤ **1. FONTEL GREEN POWER SRL  
(CF 05780181219)**

sede in NAPOLI (NA)

Diritto di: Superficie per 1/1 (deriva dall'atto 1)

⚠ **Riserve:** 1 - Atti di passaggio intermedi non esistenti

➤ **2. SCRIMA Anna Maria  
(CF SCRNM55M70L447Z)**

nata a TROIA (FG) il 30/08/1955

Diritto di: Proprieta' per 1/1 (deriva dall'atto 1)

⚠ **Riserve:** 1 - Atti di passaggio intermedi non esistenti

1. VOLTURA D'UFFICIO del 28/02/2023 Pubblico ufficiale BENINCASO AMELIA ANNA Sede LUCERA (FG) Repertorio n. 7195 - CESSIONE DI DIRITTI REALI A TITOLO ONEROSO TR.2028/2023 Voltura n. 6353.1/2023 - Pratica n. FG0053289 in atti dal 23/03/2023

---

*Visura telematica*

*Tributi speciali: Euro 0,90*

Catasto terreni

## Visura attuale per immobile

Situazione degli atti informatizzati al **08/09/2023**

**Immobile di catasto terreni****Causali di aggiornamento ed annotazioni****Informazioni riportate negli atti del catasto al 08/09/2023****Dati identificativi:** Comune di TROIA (L447) (FG)Foglio **9** Particella **151****Classamento:**Particella divisa in **2** porzioni

Totali particella:

Redditi: dominicale **Euro 19,04**agrario **Euro 11,17**Superficie: **3.644** m<sup>2</sup>**Il reddito dominicale è stato calcolato tenendo conto delle eventuali deduzioni indicate in tabella**

Porzione	AA	AB
Reddito dominicale	Euro 1,81	Euro 17,23
Reddito agrario	Euro 1,32	Euro 9,85
Deduzioni	-	-
Superficie m <sup>2</sup>	466	3.178
Qualità	SEMINATIVO	ULIVETO
Classe	3	2

**Ultimo atto di aggiornamento:** TABELLA DI VARIAZIONE del 15/06/2016 Pratica n. FG0251337 in atti dal 16/12/2016 TRASMISSIONE DATI AGEA AI SENSI DEL DL 3.10.2006 N. 262 (n. 16539.1/2016)**Annotazioni:** Variazione colturale eseguita ai sensi del DI 3.10.2006 n. 262, convertito con modificazioni nella legge 24.11.2006 n. 286 e successive modificazioni (anno 2016) - Eseguita a seguito di dichiarazione resa il 15/06/2016 all'Organismo Pagatore AGEA con la domanda AGEA.ADU.2016.1060539 (Scheda validazione/fascicolo prot. n. AGEA.CAA2089.2016.0000746)

#### > Dati identificativi

Comune di **TROIA (L447) (FG)**  
Foglio **9** Particella **151**

Impianto meccanografico del 22/12/1976  
**Annotazione di immobile:** VARIATO DI QUALITA' E CLASSE

#### > Dati di classamento

Particella divisa in **2** porzioni  
Totali particella:  
Redditi: dominicale **Euro 19,04**  
agrario **Euro 11,17**

Superficie: **3.644 m<sup>2</sup>**

**Il reddito dominicale è stato calcolato tenendo conto delle eventuali deduzioni indicate in tabella**

Porzione	AA	AB
Reddito dominicale	Euro 1,81	Euro 17,23
Reddito agrario	Euro 1,32	Euro 9,85
Deduzioni	-	-
Superficie m <sup>2</sup>	466	3.178
Qualità	SEMINATIVO	ULIVETO
Classe	3	2

TABELLA DI VARIAZIONE del 15/06/2016 Pratica n. FG0251337 in atti dal 16/12/2016 TRASMISSIONE DATI AGEA AI SENSI DEL DL 3.10.2006 N. 262 (n. 16539.1/2016)

**Annotazioni:** Variazione colturale eseguita ai sensi del DI 3.10.2006 n. 262, convertito con modificazioni nella legge 24.11.2006 n. 286 e successive modificazioni (anno 2016) - Eseguita a seguito di dichiarazione resa il 15/06/2016 all'Organismo Pagatore AGEA con la domanda AGEA.ADU.2016.1060539 (Scheda validazione/fascicolo prot. n. AGEA.CAA2089.2016.0000746)

#### > Intestazione attuale dell'immobile - totale intestati: 1

> **1. DE SANTIS Giovanni**  
**(CF DSNGNN73L29D643E)**  
nato a FOGGIA (FG) il 29/07/1973  
Diritto di: Proprietà per 1/1 Regime: bene personale (deriva dall'atto 1)

1. Atto del 13/07/2020 Pubblico ufficiale DI TARANTO ROCCO Sede TROIA (FG) Repertorio n. 19485 - COMPRAVENDITA Nota presentata con Modello Unico n. 3831.1/2020 Reparto PI di LUCERA in atti dal 22/07/2020

Visura telematica

Tributi speciali: Euro 0,90

Catasto terreni  
**Visura attuale per immobile**  
Situazione degli atti informatizzati al **08/09/2023**



**Immobile di catasto terreni**



**Causali di aggiornamento ed annotazioni**

---

**Informazioni riportate negli atti del catasto al 08/09/2023**

**Dati identificativi:** Comune di **TROIA (L447) (FG)**

Foglio **9** Particella **175**

**Classamento:**

**Redditi:** dominicale **Euro 38,73 Lire 74.991**

agrario **Euro 23,98 Lire 46.423**

Particella con qualità: **SEMINATIVO** di classe **2**

Superficie: **7.142 m<sup>2</sup>**

**Ultimo atto di aggiornamento:** Impianto meccanografico del 22/12/1976

---

**> Dati identificativi**

Comune di **TROIA (L447) (FG)**

Foglio **9** Particella **175**

Partita: **3708**

Impianto meccanografico del 22/12/1976

---

**> Dati di classamento**

**Redditi:** dominicale **Euro 38,73 Lire 74.991**

agrario **Euro 23,98 Lire 46.423**

Particella con qualità: **SEMINATIVO** di classe **2**

Superficie: **7.142 m<sup>2</sup>**

Impianto meccanografico del 22/12/1976

---



➤ **Intestazione attuale dell'immobile - totale intestati: 2**

---

➤ **1. CAPITOLO DELLA CATTEDRALE DI TROIA  
(CF 81003270717)**

sede in TROIA (FG)

Dritto di: Diritto del concedente per 1/1 (deriva  
dall'atto 1)

1. Atto del 09/10/2020 Pubblico ufficiale DI TARANTO  
ROCCO Sede TROIA (FG) Repertorio n. 19593 -  
COMPRAVENDITA Nota presentata con Modello Unico  
n. 5927.1/2020 Reparto PI di LUCERA in atti dal  
21/10/2020

➤ **2. IAGULLI Rocco (CF GLLRCC65E09D643D)**

nato a FOGGIA (FG) il 09/05/1965

Dritto di: Enfiteusi per 1/1 in regime di separazione  
dei beni (deriva dall'atto 1)

---

*Visura telematica*

*Tributi speciali: Euro 0,90*

Catasto terreni  
**Visura attuale per immobile**  
Situazione degli atti informatizzati al **08/09/2023**



**Immobile di catasto terreni**



**Causali di aggiornamento ed annotazioni**

---

**Informazioni riportate negli atti del catasto al 08/09/2023**

**Dati identificativi:** Comune di **TROIA (L447) (FG)**

Foglio **9** Particella **177**

**Classamento:**

**Redditi:** dominicale **Euro 49,46 Lire 95.760**

agrario **Euro 30,62 Lire 59.280**

Particella con qualità: **SEMINATIVO** di classe **2**

Superficie: **9.120 m<sup>2</sup>**

**Ultimo atto di aggiornamento:** Impianto meccanografico del 22/12/1976

---

**> Dati identificativi**

Comune di **TROIA (L447) (FG)**

Foglio **9** Particella **177**

Partita: **2454**

Impianto meccanografico del 22/12/1976

---

**> Dati di classamento**

**Redditi:** dominicale **Euro 49,46 Lire 95.760**

agrario **Euro 30,62 Lire 59.280**

Particella con qualità: **SEMINATIVO** di classe **2**

Superficie: **9.120 m<sup>2</sup>**

Impianto meccanografico del 22/12/1976

› **Intestazione attuale dell'immobile - totale intestati: 2**

---

› **1. CAPITOLO DELLA CATTEDRALE DI TROIA  
(CF 00000000018)**

sede in TROIA (FG)

Diritto di: Diritto del concedente per 1/1 (deriva dall'atto 1)

1. VOLTURA D'UFFICIO del 18/09/2012 Pubblico ufficiale DI TARANTO ROCCO Sede TROIA (FG) Repertorio n. 15060 - CANC PASS INT. DA ESAMINARE TR. 5887/12 Voltura n. 19233.1/2012 - Pratica n. FG0234376 in atti dal 08/10/2012

› **2. MOTTOLA Cornelia  
(CF MTTCNL67H70A662B)**

nata a BARI (BA) il 30/06/1967

Diritto di: Enfiteusi per 1/1 in regime di separazione dei beni (deriva dall'atto 1)

---

*Visura telematica*

*Tributi speciali: Euro 0,90*

Catasto terreni

## Visura attuale per immobile

Situazione degli atti informatizzati al **08/09/2023**

**Immobile di catasto terreni****Causali di aggiornamento ed annotazioni****Informazioni riportate negli atti del catasto al 08/09/2023****Dati identificativi:** Comune di TROIA (L447) (FG)Foglio **9** Particella **179****Classamento:**Particella divisa in **2** porzioni

Totali particella:

Redditi: dominicale **Euro 38,87**agrario **Euro 24,07**Superficie: **7.300** m<sup>2</sup>**Il reddito dominicale è stato calcolato tenendo conto delle eventuali deduzioni indicate in tabella**

Porzione	AA	AB
Reddito dominicale	Euro 38,58	Euro 0,29
Reddito agrario	Euro 23,88	Euro 0,19
Deduzioni	-	-
Superficie m <sup>2</sup>	7.114	186
Qualità	SEMINATIVO	PASCOLO
Classe	2	2

**Ultimo atto di aggiornamento:** TABELLA DI VARIAZIONE del 15/05/2013 Pratica n. FG0328414 in atti dal 10/12/2013 TRASMISSIONE DATI AGEA AI SENSI DEL DL 3.10.2006 N.262 (n. 21063.1/2013)**Annotazioni:** VARIAZIONE CULTURALE ESEGUITA AI SENSI DEL DL 3.10.2006 N. 262, CONVERTITO CON MODIFICAZIONI NELLA LEGGE 24.11.2006 N. 286 E SUCCESSIVE MODIFICAZIONI (ANNO 2013)

> **Dati identificativi**

Comune di **TROIA (L447) (FG)**  
Foglio **9** Particella **179**

Impianto meccanografico del 22/12/1976

> **Dati di classamento**

Particella divisa in **2** porzioni  
Totali particella:  
Redditi: dominicale **Euro 38,87**  
          agrario **Euro 24,07**

Superficie: **7.300 m<sup>2</sup>**

**Il reddito dominicale è stato calcolato tenendo conto delle eventuali deduzioni indicate in tabella**

TABELLA DI VARIAZIONE del 15/05/2013 Pratica n. FG0328414 in atti dal 10/12/2013 TRASMISSIONE DATI AGEA AI SENSI DEL DL 3.10.2006 N.262 (n. 21063.1/2013)

**Annotazioni:** VARIAZIONE CULTURALE ESEGUITA AI SENSI DEL DL 3.10.2006 N. 262, CONVERTITO CON MODIFICAZIONI NELLA LEGGE 24.11.2006 N. 286 E SUCCESSIVE MODIFICAZIONI (ANNO 2013)

Porzione	AA	AB
Reddito dominicale	Euro 38,58	Euro 0,29
Reddito agrario	Euro 23,88	Euro 0,19
Deduzioni	-	-
Superficie m <sup>2</sup>	7.114	186
Qualità	SEMINATIVO	PASCOLO
Classe	2	2

➤ **Intestazione attuale dell'immobile - totale intestati: 4**

---

- |   |  |
|---|--|
| <p>➤ <b>1. MARTINO Alessandra</b><br/><b>(CF MRTLSN87M42E335J)</b><br/>nata a ISERNIA (IS) il 02/08/1987<br/>Diritto di: Proprieta' per 1/4 (deriva dall'atto 1)</p> <p>➤ <b>2. MARTINO Angela</b><br/><b>(CF MRTNGL80P66E335C)</b><br/>nata a ISERNIA (IS) il 26/09/1980<br/>Diritto di: Proprieta' per 1/4 (deriva dall'atto 1)</p> <p>➤ <b>3. MARTINO Giuliana</b><br/><b>(CF MRTGLN84T61E335M)</b><br/>nata a ISERNIA (IS) il 21/12/1984<br/>Diritto di: Proprieta' per 1/4 (deriva dall'atto 1)</p> <p>➤ <b>4. MARTINO Stefania</b><br/><b>(CF MRTSFN82S53E335J)</b><br/>nata a ISERNIA (IS) il 13/11/1982<br/>Diritto di: Proprieta' per 1/4 (deriva dall'atto 1)</p> | <p>1. Atto del 16/01/1995 Pubblico ufficiale SCROCCO O.<br/>Sede LUCERA (FG) Repertorio n. 15218 - UR Sede<br/>LUCERA (FG) Registrazione n. 95 registrato in data<br/>16/01/1995 - Voltura n. 1295.1/1995 in atti dal<br/>02/03/1999</p> |
|---|--|
- 

Visura telematica

Tributi speciali: Euro 0,90

Catasto terreni

## Visura attuale per immobile

Situazione degli atti informatizzati al **08/09/2023**

**Immobile di catasto terreni****Causali di aggiornamento ed annotazioni****Informazioni riportate negli atti del catasto al 08/09/2023****Dati identificativi:** Comune di **TROIA (L447) (FG)**Foglio **9** Particella **183****Classamento:**Particella divisa in **3** porzioni

Totali particella:

Redditi: dominicale **Euro 14,07**agrario **Euro 8,07**Superficie: **4.086 m<sup>2</sup>****Il reddito dominicale è stato calcolato tenendo conto delle eventuali deduzioni indicate in tabella**

Porzione	AA	AB	AC
Reddito dominicale	Euro 1,55	Euro 9,53	Euro 2,99
Reddito agrario	Euro 1,13	Euro 5,45	Euro 1,49
Deduzioni	-	-	-
Superficie m <sup>2</sup>	399	1.758	1.929
Qualità	SEMINATIVO	ULIVETO	PASCOLO ARB
Classe	3	2	U

**Ultimo atto di aggiornamento:** TABELLA DI VARIAZIONE del 22/12/2009 Pratica n. FG0434947 in atti dal 22/12/2009 TRASMISSIONE DATI AGEA AI SENSI DEL DL 3.10.2006 N.262 (n. 33608.1/2009)**Annotazioni:** VARIAZIONE CULTURALE ESEGUITA AI SENSI DEL DL 3.10.2006 N. 262, CONVERTITO CON MODIFICAZIONI NELLA LEGGE 24.11.2006 N. 286 E SUCCESSIVE MODIFICAZIONI (ANNO 2009)

> **Dati identificativi**

Comune di **TROIA (L447) (FG)**  
Foglio **9** Particella **183**

Impianto meccanografico del 22/12/1976

> **Dati di classamento**

Particella divisa in **3** porzioni  
Totali particella:  
Redditi: dominicale **Euro 14,07**  
          agrario **Euro 8,07**

Superficie: **4.086 m<sup>2</sup>**

**Il reddito dominicale è stato calcolato tenendo conto delle eventuali deduzioni indicate in tabella**

TABELLA DI VARIAZIONE del 22/12/2009 Pratica n. FG0434947 in atti dal 22/12/2009 TRASMISSIONE DATI AGEA AI SENSI DEL DL 3.10.2006 N.262 (n. 33608.1/2009)

**Annotazioni:** VARIAZIONE CULTURALE ESEGUITA AI SENSI DEL DL 3.10.2006 N. 262, CONVERTITO CON MODIFICAZIONI NELLA LEGGE 24.11.2006 N. 286 E SUCCESSIVE MODIFICAZIONI (ANNO 2009)

Porzione	AA	AB	AC
Reddito dominicale	Euro 1,55	Euro 9,53	Euro 2,99
Reddito agrario	Euro 1,13	Euro 5,45	Euro 1,49
Deduzioni	-	-	-
Superficie m <sup>2</sup>	399	1.758	1.929
Qualità	SEMINATIVO	ULIVETO	PASCOLO ARB
Classe	3	2	U



➤ **Intestazione attuale dell'immobile - totale intestati: 2**

---

➤ **1. IAGULLI Clementina  
(CF GLLCMN58T45L447A)**

nata a TROIA (FG) il 05/12/1958

Diritto di: Proprieta' per 1/2 (deriva dall'atto 1)

1. SUCCESSIONE EX LEGE di CERICOLA  
ROCCHINA del 03/11/2022 Sede FOGGIA (FG)  
Registrazione Volume 88888 n. 549485 registrato in  
data 22/12/2022 - Trascrizione n. 60.1/2023 Reparto PI  
di LUCERA in atti dal 04/01/2023

➤ **2. IAGULLI Rocco (CF GLLRCC65E09D643D)**

nato a FOGGIA (FG) il 09/05/1965

Diritto di: Proprieta' per 1/2 (deriva dall'atto 1)

---

*Visura telematica*

*Tributi speciali: Euro 0,90*

Catasto terreni

## Visura attuale per immobile

Situazione degli atti informatizzati al **08/09/2023**

**Immobile di catasto terreni****Causali di aggiornamento ed annotazioni****Informazioni riportate negli atti del catasto al 08/09/2023****Dati identificativi:** Comune di TROIA (L447) (FG)Foglio **9** Particella **213****Classamento:**Particella divisa in **2** porzioni

Totali particella:

Redditi: dominicale **Euro 19,94**agrario **Euro 14,43**Superficie: **5.060 m<sup>2</sup>****Il reddito dominicale è stato calcolato tenendo conto delle eventuali deduzioni indicate in tabella**

Porzione	AA	AB
Reddito dominicale	Euro 18,74	Euro 1,20
Reddito agrario	Euro 13,74	Euro 0,69
Deduzioni	-	-
Superficie m <sup>2</sup>	4.838	222
Qualità	SEMINATIVO	ULIVETO
Classe	3	2

**Ultimo atto di aggiornamento:** TABELLA DI VARIAZIONE del 10/12/2010 Pratica n. FG0314667 in atti dal 10/12/2010 TRASMISSIONE DATI AGEA AI SENSI DEL DL 3.10.2006 N.262 (n. 22042.1/2010)**Annotazioni:** VARIAZIONE CULTURALE ESEGUITA AI SENSI DEL DL 3.10.2006 N. 262, CONVERTITO CON MODIFICAZIONI NELLA LEGGE 24.11.2006 N. 286 E SUCCESSIVE MODIFICAZIONI (ANNO 2010)

### > Dati identificativi

Comune di **TROIA (L447) (FG)**  
Foglio **9** Particella **213**

Impianto meccanografico del 22/12/1976  
**Annotazione di immobile:** VARIATO DI QUALITA`

### > Dati di classamento

Particella divisa in **2** porzioni  
Totali particella:  
Redditi: dominicale **Euro 19,94**  
agrario **Euro 14,43**

Superficie: **5.060 m<sup>2</sup>**

**Il reddito dominicale è stato calcolato tenendo conto delle eventuali deduzioni indicate in tabella**

TABELLA DI VARIAZIONE del 10/12/2010 Pratica n. FG0314667 in atti dal 10/12/2010 TRASMISSIONE DATI AGEA AI SENSI DEL DL 3.10.2006 N.262 (n. 22042.1/2010)

**Annotazioni:** VARIAZIONE CULTURALE ESEGUITA AI SENSI DEL DL 3.10.2006 N. 262, CONVERTITO CON MODIFICAZIONI NELLA LEGGE 24.11.2006 N. 286 E SUCCESSIVE MODIFICAZIONI (ANNO 2010)

Porzione	AA	AB
Reddito dominicale	Euro 18,74	Euro 1,20
Reddito agrario	Euro 13,74	Euro 0,69
Deduzioni	-	-
Superficie m <sup>2</sup>	4.838	222
Qualità	SEMINATIVO	ULIVETO
Classe	3	2

### > Intestazione attuale dell'immobile - totale intestati: 1

> **1. DE SANTIS Giovanni**  
**(CF DSNGNN73L29D643E)**  
nato a FOGGIA (FG) il 29/07/1973  
Diritto di: Proprieta' per 1/1 Regime: bene personale (deriva dall'atto 1)

1. Atto del 13/07/2020 Pubblico ufficiale DI TARANTO ROCCO Sede TROIA (FG) Repertorio n. 19485 - COMPRAVENDITA Nota presentata con Modello Unico n. 3831.1/2020 Reparto PI di LUCERA in atti dal 22/07/2020

Visura telematica

Tributi speciali: Euro 0,90

Catasto terreni  
**Visura attuale per immobile**  
Situazione degli atti informatizzati al **08/09/2023**



**Immobile di catasto terreni**



**Causali di aggiornamento ed annotazioni**

**Informazioni riportate negli atti del catasto al 08/09/2023**

**Dati identificativi:** Comune di **TROIA (L447) (FG)**

Foglio **9** Particella **218**

**Classamento:**

**Redditi:** dominicale **Euro 16,54 Lire 32.025**

agrario **Euro 12,13 Lire 23.485**

Particella con qualità: **SEMINATIVO** di classe **3**

Superficie: **4.270 m<sup>2</sup>**

**Ultimo atto di aggiornamento:** Impianto meccanografico del 22/12/1976

**> Dati identificativi**

Comune di **TROIA (L447) (FG)**

Foglio **9** Particella **218**

Partita: **5516**

Impianto meccanografico del 22/12/1976

**> Dati di classamento**

**Redditi:** dominicale **Euro 16,54 Lire 32.025**

agrario **Euro 12,13 Lire 23.485**

Particella con qualità: **SEMINATIVO** di classe **3**

Superficie: **4.270 m<sup>2</sup>**

Impianto meccanografico del 22/12/1976

**> Intestazione attuale dell'immobile - totale intestati: 1**

**> 1. DE SANTIS Giovanni**  
**(CF DSNNGN73L29D643E)**

nato a **FOGGIA (FG)** il 29/07/1973

Diritto di: Proprieta' per 1/1 Regime: bene  
personale (deriva dall'atto 1)

1. Atto del 13/07/2020 Pubblico ufficiale DI TARANTO  
ROCCO Sede TROIA (FG) Repertorio n. 19485 -  
COMPRAVENDITA Nota presentata con Modello Unico  
n. 3831.1/2020 Reparto PI di LUCERA in atti dal  
22/07/2020



Direzione Provinciale di Foggia  
Ufficio Provinciale - Territorio  
Servizi Catastali

Data: **08/09/2023**  
Ora: **16:32:19**  
Numero Pratica: **T233569/2023**  
Pag: **2 - Fine**

*Tributi speciali: Euro 0,90*

Catasto terreni  
**Visura attuale per immobile**  
Situazione degli atti informatizzati al **08/09/2023**



**Immobile di catasto terreni**



**Causali di aggiornamento ed annotazioni**

---

**Informazioni riportate negli atti del catasto al 08/09/2023**

**Dati identificativi:** Comune di **TROIA (L447) (FG)**

Foglio **9** Particella **225**

**Classamento:**

**Redditi:** dominicale **Euro 87,67 Lire 169.748**

agrario **Euro 64,29 Lire 124.482**

Particella con qualità: **SEMINATIVO** di classe **3**

Superficie: **22.633 m<sup>2</sup>**

**Ultimo atto di aggiornamento:** Impianto meccanografico del 22/12/1976

---

**> Dati identificativi**

Comune di **TROIA (L447) (FG)**

Foglio **9** Particella **225**

Partita: **5809**

Impianto meccanografico del 22/12/1976

---

**> Dati di classamento**

**Redditi:** dominicale **Euro 87,67 Lire 169.748**

agrario **Euro 64,29 Lire 124.482**

Particella con qualità: **SEMINATIVO** di classe **3**

Superficie: **22.633 m<sup>2</sup>**

Impianto meccanografico del 22/12/1976

---

➤ **Intestazione attuale dell'immobile - totale intestati: 3**

---

- |  |   |
|--|---|
| <p>➤ <b>1. TREDANARI Michelino</b><br/><b>(CF TRDMHL25H19L447M)</b><br/>nato a TROIA (FG) il 19/06/1925<br/>Diritto di: Da verificare (deriva dall'atto 1)</p>                             | <p>1. Atto del 22/05/1982 Pubblico ufficiale SABUZI GIULIANI UM Sede TROIA (FG) Repertorio n. 14232 - UR Sede FOGGIA (FG) Registrazione n. 2535 registrato in data 11/06/1982 - Voltura n. 453182 in atti dal 07/10/1985</p>              |
| <p>➤ <b>2. TREDANARI Carmelina</b><br/><b>(CF TRDCML55P64L447Q)</b><br/>nata a TROIA (FG) il 24/09/1955<br/>Diritto di: Proprieta' per 2/6 Regime: bene personale (deriva dall'atto 2)</p> | <p>2. Atto del 23/08/2000 Pubblico ufficiale SCROCCO ORFINA Sede LUCERA (FG) Repertorio n. 28651 - DONAZIONE ACCETTATA (Intestazione e passaggi da esaminare) Trascrizione n. 7627.2/2000 Reparto PI di LUCERA in atti dal 09/10/2000</p> |
| <p>➤ <b>3. TREDANARI Maria</b><br/><b>(CF TRDMRA59T61L447L)</b><br/>nata a TROIA (FG) il 21/12/1959<br/>Diritto di: Proprieta' per 2/6 (deriva dall'atto 2)</p>                            |   |
- 

*Visura telematica*

*Tributi speciali: Euro 0,90*

Catasto terreni

## Visura attuale per immobile

Situazione degli atti informatizzati al **08/09/2023**

**Immobile di catasto terreni****Causali di aggiornamento ed annotazioni****Informazioni riportate negli atti del catasto al 08/09/2023****Dati identificativi:** Comune di **TROIA (L447) (FG)**Foglio **9** Particella **226****Classamento:****Redditi:** dominicale **Euro 30,25 Lire 58.575**agrario **Euro 22,18 Lire 42.955**Particella con qualità: **SEMINATIVO** di classe **3**Superficie: **7.810 m<sup>2</sup>****Ultimo atto di aggiornamento:** Impianto meccanografico del 22/12/1976**> Dati identificativi**Comune di **TROIA (L447) (FG)**Foglio **9** Particella **226**Partita: **6677**

Impianto meccanografico del 22/12/1976

**> Dati di classamento****Redditi:** dominicale **Euro 30,25 Lire 58.575**agrario **Euro 22,18 Lire 42.955**Particella con qualità: **SEMINATIVO** di classe **3**Superficie: **7.810 m<sup>2</sup>**

Impianto meccanografico del 22/12/1976

**> Intestazione attuale dell'immobile - totale intestati: 1****> 1. COPPOLELLA Urbano  
(CF CPPRBN64T12L447D)**

nato a TROIA (FG) il 12/12/1964

Diritto di: Proprieta' per 1000/1000 (deriva dall'atto  
1)1. Atto del 18/11/1996 Pubblico ufficiale CALDERISI C.  
C.C.L. Sede FOGGIA (FG) Repertorio n. 9957 - UR  
Sede FOGGIA (FG) Registrazione n. 607 registrato in  
data 09/12/1996 - Voltura n. 8636.3/1996 in atti dal  
25/08/1997





Direzione Provinciale di Foggia  
Ufficio Provinciale - Territorio  
Servizi Catastali

Data: **08/09/2023**  
Ora: **16:24:06**  
Numero Pratica: **T229918/2023**  
Pag: **2 - Fine**

*Tributi speciali: Euro 0,90*

Catasto terreni

## Visura attuale per immobile

Situazione degli atti informatizzati al **08/09/2023**

**Immobile di catasto terreni****Causali di aggiornamento ed annotazioni****Informazioni riportate negli atti del catasto al 08/09/2023****Dati identificativi:** Comune di **TROIA (L447) (FG)**Foglio **9** Particella **227****Classamento:****Redditi:** dominicale **Euro 27,32 Lire 52.890**agrario **Euro 20,03 Lire 38.786**Particella con qualità: **SEMINATIVO** di classe **3**Superficie: **7.052 m<sup>2</sup>****Ultimo atto di aggiornamento:** Impianto meccanografico del 22/12/1976**> Dati identificativi**Comune di **TROIA (L447) (FG)**Foglio **9** Particella **227**Partita: **5810**

Impianto meccanografico del 22/12/1976

**> Dati di classamento****Redditi:** dominicale **Euro 27,32 Lire 52.890**agrario **Euro 20,03 Lire 38.786**Particella con qualità: **SEMINATIVO** di classe **3**Superficie: **7.052 m<sup>2</sup>**

Impianto meccanografico del 22/12/1976

**> Intestazione attuale dell'immobile - totale intestati: 1****> 1. CIFALDI Carmela  
(CF CFLCML68R55D643T)**

nata a FOGGIA (FG) il 15/10/1968

Diritto di: Proprietà per 1/1 (deriva dall'atto 1)

1. DENUNZIA (NEI PASSAGGI PER CAUSA DI MORTE) del 17/02/2013 - UR Sede FOGGIA (FG) Registrazione Volume 9990 n. 251 registrato in data 17/02/2014 - SUCCESSIONE Voltura n. 5851.1/2014 - Pratica n. FG0062762 in atti dal 21/03/2014



Direzione Provinciale di Foggia  
Ufficio Provinciale - Territorio  
Servizi Catastali

Data: **08/09/2023**  
Ora: **16:23:40**  
Numero Pratica: **T229741/2023**  
Pag: **2 - Fine**

*Tributi speciali: Euro 0,90*

Catasto terreni  
**Visura attuale per immobile**  
Situazione degli atti informatizzati al **08/09/2023**



**Immobile di catasto terreni**



**Causali di aggiornamento ed annotazioni**

---

**Informazioni riportate negli atti del catasto al 08/09/2023**

**Dati identificativi:** Comune di **TROIA (L447) (FG)**

Foglio **9** Particella **248**

**Classamento:**

**Redditi:** dominicale **Euro 237,49 Lire 459.848**

agrario **Euro 174,16 Lire 337.222**

Particella con qualità: **SEMINATIVO** di classe **3**

Superficie: **61.313 m<sup>2</sup>**

**Ultimo atto di aggiornamento:** Impianto meccanografico del 22/12/1976

---

**> Dati identificativi**

Comune di **TROIA (L447) (FG)**

Foglio **9** Particella **248**

Partita: **6324**

Impianto meccanografico del 22/12/1976

---

**> Dati di classamento**

**Redditi:** dominicale **Euro 237,49 Lire 459.848**

agrario **Euro 174,16 Lire 337.222**

Particella con qualità: **SEMINATIVO** di classe **3**

Superficie: **61.313 m<sup>2</sup>**

Impianto meccanografico del 22/12/1976

› **Intestazione attuale dell'immobile - totale intestati: 2**

---

› **1. DE FELICE Leonardo  
(CF DFLLRD67E09L447B)**

nato a TROIA (FG) il 09/05/1967

Diritto di: Enfiteusi per 1/1 in regime di separazione  
dei beni (deriva dall'atto 1)

1. Atto del 12/05/2010 Pubblico ufficiale DI TARANTO  
ROCCO Sede TROIA (FG) Repertorio n. 13527 -  
DONAZIONE ACCETTATA (Passaggi intermedi da  
esaminare) Nota presentata con Modello Unico n.  
3147.1/2010 Reparto PI di LUCERA in atti dal  
19/05/2010

› **2. PARROCCHIA DELLA CATTEDRALE DI  
TROIA**

**(CF 00000000018)<sup>a)</sup>**

sede in TROIA (FG)

Diritto di: Diritto del concedente per 1/1 (deriva  
dall'atto 1)

---

*Visura telematica*

*Tributi speciali: Euro 0,90*

---

*Legenda*

*a) Codice fiscale non validato in anagrafe tributaria*

Catasto terreni  
**Visura attuale per immobile**  
Situazione degli atti informatizzati al **08/09/2023**



**Immobile di catasto terreni**



**Causali di aggiornamento ed annotazioni**

---

**Informazioni riportate negli atti del catasto al 08/09/2023**

**Dati identificativi:** Comune di **TROIA (L447) (FG)**

Foglio **9** Particella **287**

**Classamento:**

**Redditi:** dominicale **Euro 51,36 Lire 99.450**

agrario **Euro 37,67 Lire 72.930**

Particella con qualità: **SEMINATIVO** di classe **3**

Superficie: **13.260 m<sup>2</sup>**

**Ultimo atto di aggiornamento:** FRAZIONAMENTO in atti dal 07/10/1985 (n. 1083)

---

**> Dati identificativi**

Comune di **TROIA (L447) (FG)**

Foglio **9** Particella **287**

Partita: **6325**

FRAZIONAMENTO in atti dal 07/10/1985 (n. 1083)

---

**> Dati di classamento**

**Redditi:** dominicale **Euro 51,36 Lire 99.450**

agrario **Euro 37,67 Lire 72.930**

Particella con qualità: **SEMINATIVO** di classe **3**

Superficie: **13.260 m<sup>2</sup>**

FRAZIONAMENTO in atti dal 07/10/1985 (n. 1083)

---

› **Intestazione attuale dell'immobile - totale intestati: 2**

---

› **1. DE FELICE Leonardo  
(CF DFLLRD67E09L447B)**

nato a TROIA (FG) il 09/05/1967

Diritto di: Enfiteusi per 1/1 in regime di separazione  
dei beni (deriva dall'atto 1)

1. Atto del 12/05/2010 Pubblico ufficiale DI TARANTO  
ROCCO Sede TROIA (FG) Repertorio n. 13527 -  
DONAZIONE ACCETTATA (Passaggi intermedi da  
esaminare) Nota presentata con Modello Unico n.  
3147.1/2010 Reparto PI di LUCERA in atti dal  
19/05/2010

› **2. PARROCCHIA DELLA CATTEDRALE DI  
TROIA**

**(CF 00000000018)<sup>a)</sup>**

sede in TROIA (FG)

Diritto di: Diritto del concedente per 1/1 (deriva  
dall'atto 1)

---

*Visura telematica*

*Tributi speciali: Euro 0,90*

---

*Legenda*

*a) Codice fiscale non validato in anagrafe tributaria*

Catasto terreni  
**Visura attuale per immobile**  
Situazione degli atti informatizzati al **08/09/2023**



**Immobile di catasto terreni**



**Causali di aggiornamento ed annotazioni**

**Informazioni riportate negli atti del catasto al 08/09/2023**

**Dati identificativi:** Comune di **TROIA (L447) (FG)**

Foglio **9** Particella **315**

**Classamento:**

**Redditi:** dominicale **Euro 75,13 Lire 145.478**

agrario **Euro 55,10 Lire 106.684**

Particella con qualità: **SEMINATIVO** di classe **3**

Superficie: **19.397 m<sup>2</sup>**

**Ultimo atto di aggiornamento:** FRAZIONAMENTO del 13/11/2001 Pratica n. 288354 in atti dal 13/11/2001 (n. 2288.1/2001)

**> Dati identificativi**

Comune di **TROIA (L447) (FG)**

Foglio **9** Particella **315**

FRAZIONAMENTO del 13/11/2001 Pratica n. 288354  
in atti dal 13/11/2001 (n. 2288.1/2001)

**> Dati di classamento**

**Redditi:** dominicale **Euro 75,13 Lire 145.478**

agrario **Euro 55,10 Lire 106.684**

Particella con qualità: **SEMINATIVO** di classe **3**

Superficie: **19.397 m<sup>2</sup>**

FRAZIONAMENTO del 13/11/2001 Pratica n. 288354  
in atti dal 13/11/2001 (n. 2288.1/2001)

**> Intestazione attuale dell'immobile - totale intestati: 1**

**> 1. CIUFALO Immacolata  
(CF CFLMCL44E44M132T)**

nata a VOLTURINO (FG) il 04/05/1944

Diritto di: Proprietà per 1/1 (deriva dall'atto 1)

1. RICONGIUNGIMENTO DI USUFRUTTO del  
09/05/2012 - SC Sede VOLTURINO (FG) Registrazione  
registrato in data 09/05/2012 - MORTE DI CIUFALO  
GIOVANNINA Voltura n. 9187.1/2012 - Pratica n.  
FG0126416 in atti dal 18/05/2012

*Visura telematica*

*Tributi speciali: Euro 0,90*



Catasto terreni  
**Visura attuale per immobile**  
Situazione degli atti informatizzati al **08/09/2023**



Immobile di catasto terreni



Causali di aggiornamento ed annotazioni

---

**Informazioni riportate negli atti del catasto al 08/09/2023**

**Dati identificativi:** Comune di **TROIA (L447) (FG)**

Foglio **9** Particella **357**

**Classamento:**

**Redditi:** dominicale **Euro 40,93**

agrario **Euro 30,02**

Particella con qualità: **SEMINATIVO** di classe **3**

Superficie: **10.568 m<sup>2</sup>**

**Riserve:** 1 - Atti di passaggio intermedi non esistenti

**Ultimo atto di aggiornamento:** FRAZIONAMENTO del 28/09/2006 Pratica n. FG0191341 in atti dal 28/09/2006 (n. 191341.1/2006)

---

**> Dati identificativi**

Comune di **TROIA (L447) (FG)**

Foglio **9** Particella **357**

FRAZIONAMENTO del 28/09/2006 Pratica n. FG0191341 in atti dal 28/09/2006 (n. 191341.1/2006)

**Riserve:** 1 - Atti di passaggio intermedi non esistenti

---

**> Dati di classamento**

**Redditi:** dominicale **Euro 40,93**

agrario **Euro 30,02**

Particella con qualità: **SEMINATIVO** di classe **3**

Superficie: **10.568 m<sup>2</sup>**

FRAZIONAMENTO del 28/09/2006 Pratica n. FG0191341 in atti dal 28/09/2006 (n. 191341.1/2006)

➤ **Intestazione attuale dell'immobile - totale intestati: 2**

---

➤ **1. FONTEL GREEN POWER SRL  
(CF 05780181219)**

sede in NAPOLI (NA)

Diritto di: Superficie per 1/1 (deriva dall'atto 1)

⚠ **Riserve:** 1 - Atti di passaggio intermedi non esistenti

➤ **2. SCRIMA Franca (CF SCRFNC60B67L447Y)**

nata a TROIA (FG) il 27/02/1960

Diritto di: Proprieta' per 1/1 (deriva dall'atto 1)

⚠ **Riserve:** 1 - Atti di passaggio intermedi non esistenti

1. VOLTURA D'UFFICIO del 28/02/2023 Pubblico ufficiale BENINCASO AMELIA ANNA Sede LUCERA (FG) Repertorio n. 7195 - CESSIONE DI DIRITTI REALI A TITOLO ONEROSO TR.2028/2023 Voltura n. 6352.1/2023 - Pratica n. FG0053288 in atti dal 23/03/2023

---

*Visura telematica*

*Tributi speciali: Euro 0,90*

Catasto terreni

## Visura attuale per immobile

Situazione degli atti informatizzati al **08/09/2023**

**Immobile di catasto terreni****Causali di aggiornamento ed annotazioni****Informazioni riportate negli atti del catasto al 08/09/2023****Dati identificativi:** Comune di **TROIA (L447) (FG)**Foglio **9** Particella **359****Classamento:****Redditi:** dominicale **Euro 3,11**agrario **Euro 2,28**Particella con qualità: **SEMINATIVO** di classe **3**Superficie: **802 m²****Ultimo atto di aggiornamento:** FRAZIONAMENTO del 28/09/2006 Pratica n. FG0191341 in atti dal 28/09/2006 (n. 191341.1/2006)**> Dati identificativi**Comune di **TROIA (L447) (FG)**Foglio **9** Particella **359**FRAZIONAMENTO del 28/09/2006 Pratica n.  
FG0191341 in atti dal 28/09/2006 (n. 191341.1/2006)**> Dati di classamento****Redditi:** dominicale **Euro 3,11**agrario **Euro 2,28**Particella con qualità: **SEMINATIVO** di classe **3**Superficie: **802 m²**FRAZIONAMENTO del 28/09/2006 Pratica n.  
FG0191341 in atti dal 28/09/2006 (n. 191341.1/2006)**> Intestazione attuale dell'immobile - totale intestati: 1****> 1. SCRIMA Franca (CF SCRFNC60B67L447Y)**

nata a TROIA (FG) il 27/02/1960

Diritto di: Proprietà per 1/1 (deriva dall'atto 1)

1. Atto del 28/12/2006 Pubblico ufficiale SIGNORE  
NICOLA Sede MANFREDONIA (FG) Repertorio n.  
131726 - UU Sede MANFREDONIA (FG) Registrazione  
registrato in data 12/01/2007 - DONAZIONE Voltura n.  
1353.3/2007 - Pratica n. FG0014310 in atti dal  
17/01/2007



Direzione Provinciale di Foggia  
Ufficio Provinciale - Territorio  
Servizi Catastali

Data: **08/09/2023**  
Ora: **16:34:07**  
Numero Pratica: **T234410/2023**  
Pag: **2 - Fine**

*Tributi speciali: Euro 0,90*

Catasto terreni  
**Visura attuale per immobile**  
Situazione degli atti informatizzati al **08/09/2023**



**Immobile di catasto terreni**



**Causali di aggiornamento ed annotazioni**

**Informazioni riportate negli atti del catasto al 08/09/2023**

**Dati identificativi:** Comune di **TROIA (L447) (FG)**

Foglio **9** Particella **362**

**Classamento:**

**Redditi:** dominicale **Euro 12,60**

agrario **Euro 9,24**

Particella con qualità: **SEMINATIVO** di classe **3**

Superficie: **3.254 m<sup>2</sup>**

**Ultimo atto di aggiornamento:** FRAZIONAMENTO del 28/09/2006 Pratica n. FG0191341 in atti dal 28/09/2006 (n. 191341.1/2006)

**> Dati identificativi**

Comune di **TROIA (L447) (FG)**

Foglio **9** Particella **362**

FRAZIONAMENTO del 28/09/2006 Pratica n. FG0191341 in atti dal 28/09/2006 (n. 191341.1/2006)

**> Dati di classamento**

**Redditi:** dominicale **Euro 12,60**

agrario **Euro 9,24**

Particella con qualità: **SEMINATIVO** di classe **3**

Superficie: **3.254 m<sup>2</sup>**

FRAZIONAMENTO del 28/09/2006 Pratica n. FG0191341 in atti dal 28/09/2006 (n. 191341.1/2006)

**> Intestazione attuale dell'immobile - totale intestati: 1**

**> 1. SCRIMA Franca (CF SCRFNC60B67L447Y)**

nata a TROIA (FG) il 27/02/1960

Diritto di: Proprieta' per 1/1 (deriva dall'atto 1)

1. Atto del 28/12/2006 Pubblico ufficiale SIGNORE NICOLA Sede MANFREDONIA (FG) Repertorio n. 131726 - UU Sede MANFREDONIA (FG) Registrazione registrato in data 12/01/2007 - DONAZIONE Voltura n. 1353.3/2007 - Pratica n. FG0014310 in atti dal 17/01/2007



Direzione Provinciale di Foggia  
Ufficio Provinciale - Territorio  
Servizi Catastali

Data: **08/09/2023**  
Ora: **16:31:52**  
Numero Pratica: **T233338/2023**  
Pag: **2 - Fine**

*Tributi speciali: Euro 0,90*

Catasto terreni  
**Visura attuale per immobile**  
Situazione degli atti informatizzati al **08/09/2023**



**Immobile di catasto terreni**



**Causali di aggiornamento ed annotazioni**

---

**Informazioni riportate negli atti del catasto al 08/09/2023**

**Dati identificativi:** Comune di **TROIA (L447) (FG)**

Foglio **9** Particella **371**

**Classamento:**

Particella con destinazione: **ENTE URBANO**

Superficie: **1.469 m<sup>2</sup>**

**Ultimo atto di aggiornamento:** VARIAZIONE D'UFFICIO del 07/02/2008 Pratica n. FG0049324 in atti dal 07/02/2008 (n. 44490.1/2008)

---

**> Dati identificativi**

Comune di **TROIA (L447) (FG)**

Foglio **9** Particella **371**

Aree di enti urbani e promiscui - Partita speciale 1

Tipo Mappale del 07/02/2008 Pratica n. FG0044490 in atti dal 07/02/2008 (n. 44490.1/2008)

**Annotazione di immobile:** ATTO APPROVATO CON RISERVA GEOMETRIA DA VERIFICARE

**Unità immobiliari corrispondenti al catasto fabbricati**

Comune di **TROIA (L447) (FG)**

Foglio **9** Particella **371**

---

**> Dati di classamento**

Particella con destinazione: **ENTE URBANO**

Superficie: **1.469 m<sup>2</sup>**

Tipo Mappale del 07/02/2008 Pratica n. FG0044490 in atti dal 07/02/2008 (n. 44490.1/2008)

Direzione Provinciale di Foggia  
Ufficio Provinciale - Territorio  
Servizi Catastali

Data: **08/09/2023**  
Ora: **16:31:29**  
Numero Pratica: **T233148/2023**  
Pag: **2 - Fine**

> **Altre variazioni**

VARIAZIONE D'UFFICIO del 07/02/2008 Pratica n.  
FG0049324 in atti dal 07/02/2008 (n. 44490.1/2008)

---

---

*Visura telematica*

*Tributi speciali: Euro 0,90*



Catasto terreni  
**Visura attuale per immobile**  
Situazione degli atti informatizzati al **08/09/2023**



**Immobile di catasto terreni**



**Causali di aggiornamento ed annotazioni**

---

**Informazioni riportate negli atti del catasto al 08/09/2023**

**Dati identificativi:** Comune di **TROIA (L447) (FG)**

Foglio **9** Particella **418**

**Classamento:**

**Redditi:** dominicale **Euro 117,00**

agrario **Euro 72,43**

Particella con qualità: **SEMINATIVO** di classe **2**

Superficie: **21.575 m<sup>2</sup>**

**Ultimo atto di aggiornamento:** Tipo Mappale del 21/11/2013 Pratica n. FG0295749 in atti dal 21/11/2013 presentato il 21/11/2013 PER NUOVA COSTRUZIONE (n. 295749.1/2013)

---

**> Dati identificativi**

Comune di **TROIA (L447) (FG)**

Foglio **9** Particella **418**

Tipo Mappale del 21/11/2013 Pratica n. FG0295749 in atti dal 21/11/2013 presentato il 21/11/2013 PER NUOVA COSTRUZIONE (n. 295749.1/2013)

---

**> Dati di classamento**

**Redditi:** dominicale **Euro 117,00**

agrario **Euro 72,43**

Particella con qualità: **SEMINATIVO** di classe **2**

Superficie: **21.575 m<sup>2</sup>**

Tipo Mappale del 21/11/2013 Pratica n. FG0295749 in atti dal 21/11/2013 presentato il 21/11/2013 PER NUOVA COSTRUZIONE (n. 295749.1/2013)

---

› **Intestazione attuale dell'immobile - totale intestati: 2**

---

› **1. CAPITOLO CATTEDRALE DI TROIA CON  
SEDE IN TROIA  
(CF 81003270717)**

sede in TROIA (FG)

Diritto di: Diritto del concedente per 1/1 (deriva  
dall'atto 1)

1. TESTAMENTO PUBBLICO del 13/03/2016 Pubblico  
ufficiale DI TARANTO ROCCO Sede FOGGIA (FG)  
Repertorio n. 17206 - UU Sede FOGGIA (FG)  
Registrazione Volume 9990 n. 1151 registrato in data  
24/08/2016 - SUCC IN MORTE DI IAGULLI LUIGI  
Voltura n. 14446.1/2016 - Pratica n. FG0163833 in atti  
dal 12/09/2016

› **2. IAGULLI Michele  
(CF GLLMHL48A29G125C)**

nato a ORSARA DI PUGLIA (FG) il 29/01/1948

Diritto di: Enfiteusi per 1/1 livello (deriva dall'atto 1)

---

*Visura telematica*

*Tributi speciali: Euro 0,90*

Catasto terreni  
**Visura attuale per immobile**  
Situazione degli atti informatizzati al **08/09/2023**



**Immobile di catasto terreni**



**Causali di aggiornamento ed annotazioni**

**Informazioni riportate negli atti del catasto al 08/09/2023**

**Dati identificativi:** Comune di **TROIA (L447) (FG)**

Foglio **9** Particella **6**

**Classamento:**

**Redditi:** dominicale **Euro 9,06 Lire 17.543**

agrario **Euro 6,64 Lire 12.865**

Particella con qualità: **SEMINATIVO** di classe **3**

Superficie: **2.339 m<sup>2</sup>**

**Ultimo atto di aggiornamento:** ISTRUMENTO (ATTO PUBBLICO) del 04/03/1993 in atti dal 13/08/1998 (n. 2666.3/1993)

**> Dati identificativi**

Comune di **TROIA (L447) (FG)**

Foglio **9** Particella **6**

Partita: **12534**

Impianto meccanografico del 22/12/1976

**> Dati di classamento**

**Redditi:** dominicale **Euro 9,06 Lire 17.543**

agrario **Euro 6,64 Lire 12.865**

Particella con qualità: **SEMINATIVO** di classe **3**

Superficie: **2.339 m<sup>2</sup>**

Impianto meccanografico del 22/12/1976

**> Altre variazioni**

ISTRUMENTO (ATTO PUBBLICO) del 04/03/1993 in  
atti dal 13/08/1998 (n. 2666.3/1993)

› **Intestazione attuale dell'immobile - totale intestati: 2**

---

› **1. PALUMBO Giuseppe**  
**(CF PLMGPP04C19L447Z)**

nato a TROIA (FG) il 19/03/1904

Diritto di: Usufrutto per 1000/1000 in regime di  
comunione dei beni (deriva dall'atto 1)

1. Atto del 04/03/1993 Pubblico ufficiale FOLLIERI Sede  
APRICENA (FG) Repertorio n. 26450 - UR Sede SAN  
SEVERO (FG) Registrazione n. 1112 registrato in data  
22/03/1993 - DONAZIONE Voltura n. 2666.1/1993 -  
Pratica n. 296408 in atti dal 02/11/2001

› **2. PALUMBO Pietro**  
**(CF PLMPTR49B14L447R)**

nato a TROIA (FG) il 14/02/1949

Diritto di: Proprieta' per 1000/1000 in regime di  
comunione dei beni (deriva dall'atto 1)

---

*Visura telematica*

*Tributi speciali: Euro 0,90*

Catasto terreni  
**Visura attuale per immobile**  
Situazione degli atti informatizzati al **08/09/2023**



**Immobile di catasto terreni**



**Causali di aggiornamento ed annotazioni**

---

**Informazioni riportate negli atti del catasto al 08/09/2023**

**Dati identificativi:** Comune di **TROIA (L447) (FG)**

Foglio **9** Particella **433**

**Classamento:**

**Redditi:** dominicale **Euro 92,66**

agrario **Euro 67,95**

Particella con qualità: **SEMINATIVO** di classe **3**

Superficie: **23.922 m<sup>2</sup>**

**Riserve:** 1 - Atti di passaggio intermedi non esistenti

**Ultimo atto di aggiornamento:** FRAZIONAMENTO del 10/11/2016 Pratica n. FG0214473 in atti dal 10/11/2016 presentato il 10/11/2016 (n. 214473.1/2016)

---

**> Dati identificativi**

Comune di **TROIA (L447) (FG)**

Foglio **9** Particella **433**

FRAZIONAMENTO del 10/11/2016 Pratica n. FG0214473 in atti dal 10/11/2016 presentato il 10/11/2016 (n. 214473.1/2016)

**Riserve:** 1 - Atti di passaggio intermedi non esistenti

---

**> Dati di classamento**

**Redditi:** dominicale **Euro 92,66**

agrario **Euro 67,95**

Particella con qualità: **SEMINATIVO** di classe **3**

Superficie: **23.922 m<sup>2</sup>**

FRAZIONAMENTO del 10/11/2016 Pratica n. FG0214473 in atti dal 10/11/2016 presentato il 10/11/2016 (n. 214473.1/2016)

› **Intestazione attuale dell'immobile - totale intestati: 2**

---

› **1. FONTEL GREEN POWER SRL  
(CF 05780181219)**

sede in NAPOLI (NA)

Diritto di: Superficie per 1/1 (deriva dall'atto 1)

△ **Riserve:** 1 - Atti di passaggio intermedi non esistenti

› **2. SCRIMA Anna Maria  
(CF SCRNM55M70L447Z)**

nata a TROIA (FG) il 30/08/1955

Diritto di: Proprieta' per 1/1 (deriva dall'atto 1)

△ **Riserve:** 1 - Atti di passaggio intermedi non esistenti

1. VOLTURA D'UFFICIO del 28/02/2023 Pubblico ufficiale BENINCASO AMELIA ANNA Sede LUCERA (FG) Repertorio n. 7195 - CESSIONE DI DIRITTI REALI A TITOLO ONEROSO TR.2028/2023 Voltura n. 6353.1/2023 - Pratica n. FG0053289 in atti dal 23/03/2023

---

*Visura telematica*

*Tributi speciali: Euro 0,90*

Catasto terreni  
**Visura attuale per immobile**  
Situazione degli atti informatizzati al **08/09/2023**



**Immobile di catasto terreni**



**Causali di aggiornamento ed annotazioni**

**Informazioni riportate negli atti del catasto al 08/09/2023**

**Dati identificativi:** Comune di **TROIA (L447) (FG)**

Foglio **9** Particella **436**

**Classamento:**

**Redditi:** dominicale **Euro 54,30**

agrario **Euro 39,82**

Particella con qualità: **SEMINATIVO** di classe **3**

Superficie: **14.018 m<sup>2</sup>**

**Ultimo atto di aggiornamento:** FRAZIONAMENTO del 27/02/2017 Pratica n. FG0034376 in atti dal 27/02/2017 presentato il 27/02/2017 (n. 34376.1/2017)

**> Dati identificativi**

Comune di **TROIA (L447) (FG)**

Foglio **9** Particella **436**

FRAZIONAMENTO del 27/02/2017 Pratica n. FG0034376 in atti dal 27/02/2017 presentato il 27/02/2017 (n. 34376.1/2017)

**> Dati di classamento**

**Redditi:** dominicale **Euro 54,30**

agrario **Euro 39,82**

Particella con qualità: **SEMINATIVO** di classe **3**

Superficie: **14.018 m<sup>2</sup>**

FRAZIONAMENTO del 27/02/2017 Pratica n. FG0034376 in atti dal 27/02/2017 presentato il 27/02/2017 (n. 34376.1/2017)

**> Intestazione attuale dell'immobile - totale intestati: 1**

**> 1. COPPOLELLA Urbano  
(CF CPPRBN64T12L447D)**

nato a TROIA (FG) il 12/12/1964

Diritto di: Proprietà per 1000/1000 (deriva dall'atto 1)

1. FRAZIONAMENTO del 27/02/2017 Pratica n. FG0034376 in atti dal 27/02/2017 presentato il 27/02/2017 (n. 34376.1/2017)



Direzione Provinciale di Foggia  
Ufficio Provinciale - Territorio  
Servizi Catastali

Data: **08/09/2023**  
Ora: **16:28:53**  
Numero Pratica: **T232010/2023**  
Pag: **2 - Fine**

*Tributi speciali: Euro 0,90*



Catasto terreni  
**Visura attuale per immobile**  
Situazione degli atti informatizzati al **08/09/2023**



**Immobile di catasto terreni**



**Causali di aggiornamento ed annotazioni**

**Informazioni riportate negli atti del catasto al 08/09/2023**

**Dati identificativi:** Comune di **TROIA (L447) (FG)**

Foglio **9** Particella **441**

**Classamento:**

**Redditi:** dominicale **Euro 70,72**

agrario **Euro 51,86**

Particella con qualità: **SEMINATIVO** di classe **3**

Superficie: **18.257 m<sup>2</sup>**

**Riserve:** 1 - Atti di passaggio intermedi non esistenti

**Ultimo atto di aggiornamento:** FRAZIONAMENTO del 28/02/2017 Pratica n. FG0034693 in atti dal 28/02/2017 presentato il 28/02/2017 (n. 34693.1/2017)

**> Dati identificativi**

Comune di **TROIA (L447) (FG)**

Foglio **9** Particella **441**

FRAZIONAMENTO del 28/02/2017 Pratica n. FG0034693 in atti dal 28/02/2017 presentato il 28/02/2017 (n. 34693.1/2017)

**Riserve:** 1 - Atti di passaggio intermedi non esistenti

**> Dati di classamento**

**Redditi:** dominicale **Euro 70,72**

agrario **Euro 51,86**

Particella con qualità: **SEMINATIVO** di classe **3**

Superficie: **18.257 m<sup>2</sup>**

FRAZIONAMENTO del 28/02/2017 Pratica n. FG0034693 in atti dal 28/02/2017 presentato il 28/02/2017 (n. 34693.1/2017)

➤ **Intestazione attuale dell'immobile - totale intestati: 2**

---

➤ **1. FONTEL GREEN POWER SRL  
(CF 05780181219)**

sede in NAPOLI (NA)

Diritto di: Superficie per 1/1 (deriva dall'atto 1)

⚠ **Riserve:** 1 - Atti di passaggio intermedi non esistenti

➤ **2. SCRIMA Anna Maria  
(CF SCRNM55M70L447Z)**

nata a TROIA (FG) il 30/08/1955

Diritto di: Proprieta' per 1/1 (deriva dall'atto 1)

⚠ **Riserve:** 1 - Atti di passaggio intermedi non esistenti

1. VOLTURA D'UFFICIO del 28/02/2023 Pubblico ufficiale BENINCASO AMELIA ANNA Sede LUCERA (FG) Repertorio n. 7195 - CESSIONE DI DIRITTI REALI A TITOLO ONEROSO TR.2028/2023 Voltura n. 6353.1/2023 - Pratica n. FG0053289 in atti dal 23/03/2023

---

*Visura telematica*

*Tributi speciali: Euro 0,90*

Catasto terreni  
**Visura attuale per immobile**  
Situazione degli atti informatizzati al **08/09/2023**



**Immobile di catasto terreni**



**Causali di aggiornamento ed annotazioni**

**Informazioni riportate negli atti del catasto al 08/09/2023**

**Dati identificativi:** Comune di **TROIA (L447) (FG)**

Foglio **9** Particella **451**

**Classamento:**

**Redditi:** dominicale **Euro 84,94**

agrario **Euro 62,29**

Particella con qualità: **SEMINATIVO** di classe **3**

Superficie: **21.928 m<sup>2</sup>**

**Riserve:** 1 - Atti di passaggio intermedi non esistenti

**Ultimo atto di aggiornamento:** FRAZIONAMENTO del 13/04/2021 Pratica n. FG0029114 in atti dal 13/04/2021 presentato il 13/04/2021 (n. 29114.1/2021)

**> Dati identificativi**

Comune di **TROIA (L447) (FG)**

Foglio **9** Particella **451**

FRAZIONAMENTO del 13/04/2021 Pratica n. FG0029114 in atti dal 13/04/2021 presentato il 13/04/2021 (n. 29114.1/2021)

**Riserve:** 1 - Atti di passaggio intermedi non esistenti

**> Dati di classamento**

**Redditi:** dominicale **Euro 84,94**

agrario **Euro 62,29**

Particella con qualità: **SEMINATIVO** di classe **3**

Superficie: **21.928 m<sup>2</sup>**

FRAZIONAMENTO del 13/04/2021 Pratica n. FG0029114 in atti dal 13/04/2021 presentato il 13/04/2021 (n. 29114.1/2021)

› **Intestazione attuale dell'immobile - totale intestati: 2**

---

› **1. FONTEL GREEN POWER SRL  
(CF 05780181219)**

sede in NAPOLI (NA)

Diritto di: Superficie per 1/1 (deriva dall'atto 1)

△ **Riserve:** 1 - Atti di passaggio intermedi non esistenti

› **2. SCRIMA Franca (CF SCRFNC60B67L447Y)**

nata a TROIA (FG) il 27/02/1960

Diritto di: Proprieta' per 1/1 (deriva dall'atto 1)

△ **Riserve:** 1 - Atti di passaggio intermedi non esistenti

1. VOLTURA D'UFFICIO del 28/02/2023 Pubblico ufficiale BENINCASO AMELIA ANNA Sede LUCERA (FG) Repertorio n. 7195 - CESSIONE DI DIRITTI REALI A TITOLO ONEROSO TR.2028/2023 Voltura n. 6352.1/2023 - Pratica n. FG0053288 in atti dal 23/03/2023

---

*Visura telematica*

*Tributi speciali: Euro 0,90*

Catasto terreni  
**Visura attuale per immobile**  
Situazione degli atti informatizzati al **08/09/2023**



**Immobile di catasto terreni**



**Causali di aggiornamento ed annotazioni**

**Informazioni riportate negli atti del catasto al 08/09/2023**

**Dati identificativi:** Comune di **TROIA (L447) (FG)**

Foglio **9** Particella **456**

**Classamento:**

**Redditi:** dominicale **Euro 237,10**

agrario **Euro 173,88**

Particella con qualità: **SEMINATIVO** di classe **3**

Superficie: **61.213 m<sup>2</sup>**

**Ultimo atto di aggiornamento:** FRAZIONAMENTO del 11/10/2022 Pratica n. FG0172181 in atti dal 11/10/2022 Protocollo NSD n. ENTRATE.AGEV-ST1.REGISTRO UFFICIALE.7146807.11/10/2022 presentato il 11/10/2022 (n. 172181.1/2022)

**> Dati identificativi**

Comune di **TROIA (L447) (FG)**

Foglio **9** Particella **456**

FRAZIONAMENTO del 11/10/2022 Pratica n. FG0172181 in atti dal 11/10/2022 Protocollo NSD n. ENTRATE.AGEV-ST1.REGISTRO UFFICIALE.7146807.11/10/2022 presentato il 11/10/2022 (n. 172181.1/2022)

**> Dati di classamento**

**Redditi:** dominicale **Euro 237,10**

agrario **Euro 173,88**

Particella con qualità: **SEMINATIVO** di classe **3**

Superficie: **61.213 m<sup>2</sup>**

FRAZIONAMENTO del 11/10/2022 Pratica n. FG0172181 in atti dal 11/10/2022 Protocollo NSD n. ENTRATE.AGEV-ST1.REGISTRO UFFICIALE.7146807.11/10/2022 presentato il 11/10/2022 (n. 172181.1/2022)

➤ **Intestazione attuale dell'immobile - totale intestati: 3**

---

➤ **1. DE FELICE Pompea Domenica  
(CF DFLPPD68P57L447W)**

nata a TROIA (FG) il 17/09/1968

Diritto di: Proprieta' per 2/4 in regime di  
separazione dei beni (deriva dall'atto 1)

1. FRAZIONAMENTO del 11/10/2022 Pratica n.  
FG0172181 in atti dal 11/10/2022 Protocollo NSD n.  
ENTRATE.AGEV-ST1.REGISTRO UFFICIALE.71468-  
07.11/10/2022 presentato il 11/10/2022 (n. 172181.1/2022)

➤ **2. DELLI CARRI Giuseppe  
(CF DLLGPP87M03D643W)**

nato a FOGGIA (FG) il 03/08/1987

Diritto di: Proprieta' per 1/4 in regime di  
separazione dei beni (deriva dall'atto 1)

➤ **3. DELLI CARRI Matteo  
(CF DLLMTT58S12D643F)**

nato a FOGGIA (FG) il 12/11/1958

Diritto di: Proprieta' per 1/4 in regime di  
separazione dei beni (deriva dall'atto 1)

---

*Visura telematica*

*Tributi speciali: Euro 0,90*