

**TITLE:** Piano particellare di esproprio

**AVAILABLE LANGUAGE:** IT

# "IMPIANTO EOLICO LATIANO"

## Piano particellare di esproprio

File: GRE.EEC.R.73.IT.W.14706.00.026.04

04	15/11/2024	Aggiornamento PPE definitivo	A. Calò	F. De Castro	A. Sergi
			SCS	SCS	SCS
03	17/05/2024	Revisione per adeguamento a prescrizioni parere VIA 349/2022	A. Calò	F. De Castro	A. Sergi
			SCS	SCS	SCS
02	16/01/2021	Aggiornamento stime indennità di esproprio	Teams SCS	F. De Castro	A. Sergi
				SCS	SCS
01	29/01/2021	Aggiornamento BESS E SSU	Teams SCS	F. De Castro	A. Sergi
				SCS	SCS
00	07/12/2020	EMISSIONE	Teams SCS	F. De Castro	A. Sergi
			SCS	SCS	SCS
REV.	DATE	DESCRIPTION	PREPARED	VERIFIED	APPROVED

### GRE VALIDATION

		P. TORCHIO	P. CAPUTO
COLLABORATORS		VERIFIED BY	VALIDATED BY

PROJECT / PLANT IMPIANTO EOLICO LATIANO	GRE.EEC.R.73.IT.W.14706.00.026.04																		
	GROUP		FUNCION		TYPE	ISSUER		COUNTRY		TEC	PLANT				SYSTEM		PROGRESSIVE		REVISION
	GRE		EEC		R	7 3		I T		W	1 4 7 0 6				0 0		0 2 6		0 4

CLASSIFICATION

UTILIZATION SCOPE

This document is property of Enel Green Power S.p.A. It is strictly forbidden to reproduce this document, in whole or in part, and to provide to others any related information without the previous written consent by Enel Green PowerS.p.A.



GRE CODE

**GRE.EEC.R.73.IT.W.14706.00.026.04**

PAGE

2 di/of 6

## INDICE

1. PREMESSA .....	3
2. INTRODUZIONE .....	5
3. STIME DI CALCOLO INDENNITA' DI ESPROPRIO.....	6
4. ALLEGATI.....	6

## 1. PREMESSA

Con riferimento al "Progetto per la realizzazione di un impianto eolico, ai sensi dell'art.23 del D.Lgs. 152/2006, costituito da 13 aerogeneratori, ciascuno di potenza nominale pari a 6 MW, e dalle opere necessarie di connessione alla RTN, per una potenza complessiva di 78 MW, e di un sistema di accumulo integrato con una potenza pari a 35 MW, da realizzarsi nei Comuni di Latiano (BR) e Mesagne (BR)." la Commissione Tecnica per la Verifica dell'Impatto Ambientale VIA-VAS, con parere n.349 del 4 Novembre 2022 ha espresso "parere favorevole circa la compatibilità ambientale del progetto inerente il Parco Eolico da realizzarsi nei Comuni di Latiano (BR) e Mesagne (BR), subordinato all'**eliminazione degli aerogeneratori WTG05 e WTG06, nonché degli aerogeneratori WTG04, WTG09, WTG10, WTG13 [...]**" subordinatamente al rispetto di alcune specifiche condizioni.

Alla documentazione depositata in fase di istruttoria VIA, che si è conclusa col già citato parere favorevole, era allegato anche il progetto delle opere di rete RTN: "NUOVA SE TERNA LATIANO 150/380 kV", a cura di altro produttore.

Rispetto al progetto presentato originariamente in VIA e in Autorizzazione Unica (nel seguito AU), la società Proponente ha aggiornato il progetto originario sulla base del parere e delle prescrizioni ricevute.

Il numero degli aerogeneratori si è, pertanto, ridotto da 13 a 7, considerando nel layout di impianto le sole posizioni delle torri eoliche denominate WTG01, WTG02, WTG03, WTG07, WTG08, WTG11 e WTG12, tutte ricadenti all'interno del territorio comunale di Latiano, e ritenute compatibili dal punto di vista ambientale.

Il Comune di Mesagne, inizialmente interessato dallo sviluppo progettuale e dall'ubicazione di alcune macchine, non risulta più coinvolto nello sviluppo progettuale.

Le aree di cantiere e stoccaggio, poiché inizialmente previste in prossimità della WTG04, eliminata dal progetto in quanto ritenuta impattante dalla CTVIA, viene ricollocata, nel nuovo layout, nei pressi delle WTG 02 e 03, in prossimità dell'ingresso all'area Nord-Ovest del parco. L'originaria ubicazione non risulterebbe, infatti, funzionale alla costruzione dell'impianto essendo lontana dalle turbine che hanno ottenuto parere favorevole di compatibilità ambientale.

Si precisa che, le aree di cantiere e stoccaggio sono aree temporanee che, una volta terminata la fase di costruzione, vengono ripristinate all'uso ante operam.

Il tracciato del cavidotto di connessione, in conseguenza di quanto detto sin ora, subisce un'ottimizzazione poiché, essendo state eliminate 6 torri dal progetto originario, presenta uno sviluppo lineare inferiore limitato ai soli tratti necessari al collegamento degli aerogeneratori WTG01, WTG02, WTG03, WTG07, WTG08, WTG11 e WTG12.

In ultima sintesi, pertanto, il progetto attuale prevede che il parco eolico, da svilupparsi nel solo Comune di Latiano (BR), si differenzi da quello valutato in VIA ed AU per le seguenti variazioni:

- È ubicato all'interno del solo Comune di Latiano (BR);
- È costituito dai soli sette aerogeneratori: **WTG 01, 02, 03, 07, 08, 11, 12**, e cioè quelli che hanno ottenuto parere favorevole dalla CTVIA circa la compatibilità ambientale, con conseguente diminuzione di area e movimentazione di terra.
- Prevede un'ottimizzazione del tracciato cavidotto sulla base degli aerogeneratori costruibili;
- Prevede un'ottimizzazione dell'ubicazione delle aree temporanee di cantiere e stoccaggio sulla base delle turbine ritenute compatibili;

Risultano, invece, **invariati i seguenti aspetti**:

- Aerogeneratore tipo e potenza unitaria della macchina;
- Caratteristiche geometriche delle piazzole di montaggio;
- Viabilità di accesso agli aerogeneratori che costituiscono il nuovo layout;
- Potenza del BESS, pari a 35MW;
- Ubicazione della Sottostazione Utente, della futura Stazione Elettrica 380/150 kV di TERNA S.p.A. e dei raccordi e richiuse delle opere RTN così come benestariate dall'ente gestore elettrico (Terna)

## **2. INTRODUZIONE**

Scopo della presente relazione è quello di descrivere la metodologia utilizzata per la redazione del Piano Particellare di Esproprio del progetto del parco eolico di Latiano.

Poiché alla documentazione depositata in fase di istruttoria VIA, che si è conclusa con parere favorevole, era allegato anche il progetto delle opere di rete RTN: *"NUOVA SE TERNA LATIANO 150/380 kV"*, a cura di altro produttore, il presente Piano Particellare di Esproprio considera, sia le aree occupate dalla nuova SE Terna Latiano 150/380kV e relative linee aeree, sia le opere civili ed elettriche da realizzare per il parco eolico in oggetto.

Relativamente alle opere inerenti alla *"NUOVA SE TERNA LATIANO 150/380 kV"*, si sono prese in considerazione:

- L'area della futura Stazione Elettrica 380/150kV – Considerata come area in "Superficie di esproprio"
- I tralicci di sostegno dell'elettrodotto 150kV - Considerata come area in "Superficie di esproprio";
- I tralicci di sostegno dell'elettrodotto 380kV - Considerata come area in "Superficie di esproprio"
- La fascia di rispetto dagli elettrodotti – Considerata come Servitù di Elettrodotto Aerea";

A seguire si mostrano, quindi, i dati catastali delle aree interessate, specificando Foglio, particella e Comune di appartenenza; i dati degli intestatari e quelli della tipologia di qualità dei terreni, oltre alle loro estensioni superficiali. Il tutto si integra con una stima di calcolo delle indennità di esproprio, secondo il DPR del 8 giugno 2001, n. 327 "Testo unico delle disposizioni legislative e regolamentari in materia di espropriazione per pubblica utilità" (G.U. 16 agosto 2001, n. 189, s.o. n. 211, ripubblicata il 14 settembre 2001, sul n. 214, s.o. n. 231).

### **3. STIME DI CALCOLO INDENNITA' DI ESPROPRIO**

Dalla cartografia catastale, che si mostra a seguire, si sono evidenziate, con diverse colorazioni, le aree interessate dal piano particellare d'esproprio.

Si è effettuata una distinzione tra:

- Occupazione temporanea (per area spazzata in fase di trasporto; per piazzola temporanea; per site camp; per aree di stoccaggio);
- Espropriazione del Diritto Reale di cui:
  - Superficie di esproprio per piazzola definitiva, area SSU e BESS, Stazione Elettrica Terna, Tralicci di sostegno elettrodotto aereo;
  - Costituzione di servitù di elettrodotto aerea;
  - Costituzione di servitù di cavidotto;
  - Costituzione di servitù di accesso e passaggio;
  - Costituzione di servitù di sorvolo.

Si è, dunque, provveduto all'individuazione dell'indennità di esproprio. Per una trattazione più dettagliata, si rimanda al documento "*Relazione di stima\_Latiano\_REV00*".

### **4. ALLEGATI**

- Tabella con dati dei proprietari, dei terreni e stime di indennità di esproprio;
- Planimetria del Piano particellare di esproprio del progetto;
- Visure per immobile di ogni P.IIa interessata dal Piano particellare di esproprio del progetto;
- Relazione di stima\_Latiano\_REV00.

N. Ditta	Comune	Fg.	P.IIa	Ditta catastale					Dati classamento					Occupazione Temporanea	Espropriazione del Diritto Reale (mq)					Calcolo delle Indennità							Totale								
				Cognome e Nome Identificativo	Città di nascita Sede	Data di nascita	Codice Fiscale	Titolo	Qualità	Porz.	Classe	Totale Superficie catastale (mq)	Reddito (€)		Superficie di Esproprio	Costituzione di Servizi di Elettrodotto Aerea	Costituzione di Servizi di Cavidotto	Costituzione di Servizi di Accesso e Passaggio	Costituzione di Servizi di Sorvolo	valore di mercato	Indennità per Occupazione Temporanee	Indennità di Superficie di Esproprio	Servitù di Elettrodotto Aerea	Servitù di Cavidotto	Servitù di Accesso e Passaggio	Servitù di Sorvolo		Indennità provvisoria							
													Dominicale																Agrario	(a) mq	(b) mq	(c1) mq	(c2) mq	(d) mq	(e) mq
1	LATIANO	8	54	CARAMIA Rosa	MARTINA FRANCA NOCI	09/06/1949	CRMRSQ49H49E986J	Proprieta' per 1/2	Seminativo	AA	4	428902	886,04	996,79	7998	2869	2145	3587	18610	1,20	799,80	3442,80	0,00	1287,00	3443,52	3349,80	12322,92								
		8	26	QUARATO Francesco		06/11/1945	QRTFNC45506F915P	Proprieta' per 1/2	Seminativo	AB	2	45968	189,92	130,57										4100	1,20	0,00	2,40	0,00	0,00	0,00	737,93	740,33			
2	LATIANO	8	38	ANDRIANI Elena fu Bernardino	FRANCAVILLA FONTANA	/	/	Diritto del concedente	Seminativo	AA	4	4555	9,41	10,59	8						2,00	1,33	0,00	0,00	0,00	0,00	0,00	1,33							
				MATARRESE Angela		26/12/1947	MTRNGI47T66D761F	Livellario	AB	2	1258	5,85	4,87																						
3	LATIANO	8	31	CAMASSA Francesca	BRINDISI	21/08/1964	CMSFNC64M618180F	Comproprietario per 1/2	Uliveto		2	4180	19,43	16,19	175						2,00	29,17	0,00	0,00	0,00	0,00	0,00	29,17							
				FRANCAVILLA Giulio	SAN VITO DEI NORMANNI	13/11/1961	FRNGUG1S13I396N	Comproprietario per 1/2																											
4	LATIANO	8	46	CAMASSA Carmela	BRINDISI	26/04/1966	CMSCLM66D66I396S	Proprietà per 1/2	Uliveto		2	4181	19,43	16,19	30						2,00	4,95	0,00	0,00	0,00	0,00	0,00	4,95							
				MACILLETTI Paolo		10/07/1963	MCPLAE3L10B180Z	Proprietà per 1/2																											
5	LATIANO	8	34	GRECO Anna	CAROVIGNO	14/09/1963	GRCNNA63P548809Q	Proprietà per 1/1 in regime di comunione dei beni	Uliveto		2	4270	19,85	16,54	22					2,00	3,67	0,00	0,00	0,00	0,00	0,00	3,67								
6	LATIANO	8	39	CONVERTINO Palma	VILLA CASTELLI	01/03/1953	CNVPLM53C41I920P	Proprietà per 1000/1000	Ficheto		4	4271	20,95	16,54	35					1,35	3,94	0,00	0,00	0,00	0,00	0,00	3,94								
7	LATIANO	8	11	MONACO Andrea	SAN VITO DEI NORMANNI	01/07/1904	MNCDNR04L0I1396F	Usufrutto per 1/2	Ficheto		3	8293	51,40	36,41	25					1,35	2,81	0,00	0,00	0,00	0,00	0,00	2,81								
				MONACO Pietro		30/07/1935	/	Proprietà																											
8	LATIANO	9	371	ARGENTIERI Maddalena	LATIANO	05/08/1944	RGNMDL44M45E471C	Enfiteusi 1/6 in regime di comunione dei beni	Uliveto		3	34104	123,29	105,68			25			2,00	0,00	0,00	0,00	0,00	40,00	0,00	40,00								
				ARGENTIERI Maddalena	LATIANO	05/08/1944	RGNMDL44M45E471C	Enfiteusi 4/6 Regime: bene personale																											
				CAFORIO Angelo	SAN PIETRO VERNOTICO	14/03/1907	CFRNGLO7C14I119G	Diritto del concedente 3/6																											
				GIOIA Angelo	LATIANO	07/12/1942	GIONGL42T07E471F	Enfiteusi 1/6 in regime di comunione dei beni																											
				UBINO Luisa	NOICATTARO	14/12/1904	RBNLSU04T54F923K	Diritto del concedente 3/6																											
9	LATIANO	9	111	CALIOLO Cosimo	LATIANO	20/04/1952	CLLCMS52D20E471N	Proprietà per 1000/1000	Uliveto		3	7170	25,92	22,22			110	215		2,00	0,00	0,00	0,00	110,00	344,00	0,00	454,00								
10	LATIANO	9	337	ARPINO Donato	SAN VITO DEI NORMANNI	14/11/1963	RPNDNT63S14I396I	Nuda proprietà 10/20	Uliveto		2	3323	15,45	12,87			60	85		2,00	0,00	0,00	0,00	60,00	136,00	0,00	196,00								
				CAFORIO Crocifisso; fu Angelo	LATIANO	/	00000000018	Diritto del concedente 10/20																											
				CAVALIERE Amelia Assunta	SAN VITO DEI NORMANNI	14/08/1961	CVLMS61M54I396D	Nuda proprietà 10/20																											
				NIGRO Raffaela	SAN MICHELE SALENTINO	21/11/1926	NGRRFL26S6I1045A	Usufrutto 20/20																											
				RUBINO Luisa; fu Salvatore	LATIANO	/	00000000026	Diritto del concedente 10/20																											
11	LATIANO	9	214	ARPINO Donato	SAN VITO DEI NORMANNI	14/11/1963	RPNDNT63S14I396I	Livellario	Uliveto		2	3852	17,90	14,92			88	115		2,00	0,00	0,00	0,00	88,00	184,00	0,00	272,00								
	CAFORIO Angelo; fu Crocifisso	SAN VITO DEI NORMANNI	/	/	Diritto del concedente 1/2																														
	NIGRO Raffaela	SAN MICHELE SALENTINO	21/11/1926	NGRRFL26S6I1045A	Usufruttuario generale di livello																														
12	LATIANO	9	335	ARPINO Donato	SAN MICHELE SALENTINO	14/11/1963	RPNDNT63S14I045V	Enfiteusi 1/1	Uliveto		2	60	0,28	0,23			10	15		2,00	0,00	0,00	0,00	10,00	24,00	0,00	34,00								
	LATIANO	9	334	CAFORIO Angelo fu Crocifisso	SAN VITO DEI NORMANNI	/	00000000018	Diritto del concedente 1/2	Uliveto		2	3470	16,13	13,44			108	135		2,00	0,00	0,00	0,00	108,00	216,00	0,00	324,00								
13	LATIANO	9	65	ARPINO Filomena	SAN MICHELE SALENTINO	05/06/1947	RPNFMN47H45I045Z	Enfiteusi 1/1	Uliveto	AA	3	3236	11,70	10,03	212		106	168		2,00	0,00	0,00	0,00	152,00	294,40	0,00	446,40								
				CAFORIO Angelo fu Crocifisso	SAN MICHELE SALENTINO	/	00000000018	Diritto del concedente 1/2	Vigneto	AB	2	409	5,07	2,85																					
				RUBINO Luisa fu Salvatore	SAN VITO DEI NORMANNI	/	00000000026	Diritto del concedente 1/2	Uliveto	AB	3	5810	21,00	13,80																					
14	LATIANO	9	131	CAFORIO Giuseppe	MANDURIA	14/04/1973	CFRGRP73D14E882L	Proprietà per 1/1 in regime di separazione dei beni	Uliveto	AA	3	2227	18,00	13,80					2,00	35,33	0,00	0,00	106,00	269,44	0,00	410,77									
15	LATIANO	9	130	DE NUZZO Pietro; fu Cosimo	LATIANO	/	/	Diritto del concedente per 1/1	Ficheto	AB	3	2227	18,00	13,80	695		278	435		2,00	0,00	0,00	0,00	106,00	269,44	0,00	410,77								
				CROVASCO Vincenzo	SAN VITO DEI NORMANNI	18/01/1968	CRVVCN68A18I396Y	Enfiteusi per 1000/1000	Seminativo	AA	3	213	0,72	0,55																					
				D'AMICO Paola	/	15/11/1908	/	Usufruttuario di livello di per 1/3	Uliveto	AB	3	9055	32,74	28,06																					
16	LATIANO	9	395	ARGENTIERI Giuseppe	LATIANO	20/06/1949	RGNGPP49H20E471M	Enfiteusi per 1/1	Uliveto		2	30742	142,89	119,08	135				2,00	22,50	0,00	0,00	0,00	0,00	0,00	22,50									
CAFORIO Angelo	SAN PIETRO VERNOTICO	14/03/1907	CFRNGLO7C14I119G	Diritto del concedente per 1/2																															
	RUBINO Luisa	NOICATTARO	14/12/1904	RBNLSU04T54F923K	Diritto del concedente per 1/2																														
17	LATIANO	9	57	CAFORIO Angelo fu Crocifisso	/	/	/	Concedente in parte	Uliveto	AA	3	10057	36,36	31,16	162		649	935		2,00	27,00	0,00	0,00	649,00	1495,91	0,00	2171,91								
				RUBINO Lucia fu Salvatore	/	/	/	Concedente in parte	Ficheto	AB	3	649	4,02	2,85																					
				SPINA Domenico	SAN VITO DEI NORMANNI	02/03/1957	SPDNDC57C02I396L	Enfiteusi 1000/1000																											
18	LATIANO	9	376	LIGORIO Luciano	MESAGNE	28/08/1980	LGRLCN80M28F152Q	Proprietà per 1/1	Seminativo	AA	3	355	1,19	0,92	423		372	493		2,00	70,50	0,00	0,00	372,00	788,80	0,00	1231,30								
	CAFORIO Crocifisso; fu Angelo	/	/	Diritto del concedente	Uliveto	AB	3	5285	19,11	16,38																									
19	LATIANO	9	264	CAVALLO Crocifissa	LATIANO	04/10/1939	CVLCFF39R44E471V	Livellario per 1/2	Ficheto	AA	3	840	5,21	3,69	236		65	86		2,00	39,33	0,00	0,00	65,00	136,80	0,00	241,13								
	LIBORIO Cotrino	LATIANO	06/07/1935	/	Livellario per 1/2	Uliveto	AB	3	2300	8,31	7,13																								
20	LATIANO	9	126	CAFORIO Roberto	LATIANO	16/07/1947	CFRRRT47L16E471O	Proprietà 1/1	Seminativo	AA	4	116638	240,95	271,07	1714		1856	2745		2,00	285,67	0,00	0,00	1856,00	4392,00	0,00	6533,67								
									Uliveto	AB	3	355	1,28	1,10																					
21	LATIANO	9	286	BASILE Domenica	SAN MICHELE SALENTINO	11/03/1926	BSLDCN26CS1045Q	Enfiteusi per 1/3	Uliveto		2	4498	20,91	17,42	130					2,00	21,67	0,00	0,00	0,00	0,00	0,00	21,67								
				CAFORIO CROCEFFISSO FU ANGELO	/	/	Diritto del concedente per 1/1																												
				PARISI Anna	SAN VITO DEI NORMANNI	23/08/1962	PRSNNAG2M63I396W	Enfiteusi per 1/9																											
				PARISI Cosimo	SAN VITO DEI NORMANNI	05/02/1958	PRSCSM58B05I396B	Enfiteusi per 1/9																											
				PARISI Gaetano	SAN MICHELE SALENTINO	31/10/1953	PRSGTN53R3I1045O	Enfiteusi per 1/9																											
				PARISI Maria	SAN MICHELE SALENTINO	10/11/1955	PRSMRA55S0I045K	Enfiteusi per 1/9																											
				PARISI Vincenzo	SAN MICHELE SALENTINO	17/06/1949	PRSVCN49H17I045U	Enfiteusi per 1/9																											
				BARELLA Maria Micheline	BRINDISI	10/07/1957	BRLLMMC57L50B180P	Enfiteusi per 3/81																											
				PARISI Angela	BRINDISI	27/07/1977	PRSNGL77L67B180C	Enfiteusi per 2/81																											
				PARISI Marilena	BRINDISI	19/06/1981	PRSMNLN81H59B180E	Enfiteusi per 2/81																											
				PARISI Vincenzo	BRINDISI	07/09/1982	PRSVCN82P07B180S	Enfiteusi per 2/81																											
22	LATIANO	9	411	CAFORIO Angelo	LATIANO	29/08/1942	CFRNGI42M29E471Z	Proprietà per 100/100	Seminativo		3	41618	139,71	107,47	2522					1,20	252,20	0,00	0,00	277,80	965,76	0,00	1495,76								
		Uliveto							3	7882	28,49	24,42	765										181	344	2,00	127,50	0,00	0,00	181,00	550,40	0,00	858,90			
		Seminativo	AA						3	882	2,96	2,28	40										595	1123	2,00	6,67	0,00	0,00	595,00	1796,80	839,70	3238,17			
		Uliveto	AB						2	28228	131,21	109,34																							
		Seminativo	AA						3	39793	133,58	102,76	6125	2869						301	1270	18782	2,00	1020,83	5738,00	0,00	301,00	2032,00	5634,60	14726,43					
Uliveto	AB	3	3687	13,33	11,43																														
23	LATIANO	9	473	LONGO Christopher Francesco	SPAGNA	23/11/1959	LNGCRS59S2321318	Proprietà per 1/1	Seminativo	AA	3	268	0,90	0,69	369					2,00	0,00	0,00	0,00	116,00	347,20	336,00	799,20								
		Uliveto	AB						2	31586	146,82	122,35																							
		Uliveto							3	29276	105,84	90,72	1934																						
		Uliveto							3	988	3,57	3,05	266																						
		Uliveto							3	55612	201,05	172,33	2515																						
		Uliveto							3	499	1,80</																								

N. Ditta	Comune	Fg.	P.IIa	Ditta catastale				Dati classamento					Occupazione Temporanea	Espropriazione del Diritto Reale (mq)					Calcolo delle Indennità							Totale																				
				Cognome e Nome Identificativo	Città di nascita Sede	Data di nascita	Codice Fiscale	Titolo	Qualità	Porz.	Classe	Totale Superficie catastale (mq)		Reddito (€)	Superficie di Esproprio	Costituzione di Servizi di Elettrodotto Aerea	Costituzione di Servizi di Cavidotto	Costituzione di Servizi di Accesso e Passaggio	Costituzione di Servizi di Sorvolo	valore di mercato	Indennità per Occupazione Temporanee	Indennità di Superficie di Esproprio	Servizi di Elettrodotto Aerea	Servizi di Cavidotto	Servizi di Accesso e Passaggio		Servizi di Sorvolo	Indennità provvisoria																		
34	LATIANO	9	320	CARISSIMO Elena Di Gennaro	ORIA	/	00000000018	Diritto del concedente 1/1	Uliveto	3	4245	15,35	13,15			91		2,00	0,00	0,00	0,00	91,00	0,00	0,00	91,00																					
				D'AMBROSIO Antonio	LATIANO	04/03/1950	DMBNTN50C04E471C	Enfiteusi 1/3																																						
				D'AMBROSIO Eupremio	LATIANO	27/01/1955	DMBPRM55A27E471I	Enfiteusi 1/3																																						
				D'AMBROSIO Roberto	LATIANO	30/01/1962	DMBRTG2A30E471B	Enfiteusi 1/3																																						
35	LATIANO	9	199	BEMBI Anna	LATIANO	15/10/1949	BMBNNA49R55E471F	Enfiteusi 3/12	Ficheto	3	4330	26,84	19,01			232		1,35	0,00	0,00	0,00	156,60	0,00	0,00	156,60																					
				BEMBI Armando	LATIANO	21/02/1956	BMBRND56B21E471P	Enfiteusi 3/12																																						
				BEMBI Cotrina	LATIANO	10/03/1947	BMBRCN47C50E471E	Enfiteusi 3/12																																						
				BEMBI Margherita	LATIANO	07/05/1961	BMBMGH61E47E471I	Enfiteusi 3/12																																						
				CARISSIMO Elena Di Gennaro	LATIANO	/	00000000018	Diritto del concedente 1/1																																						
				GALASSO Cotrina fu Domenico	LATIANO	/	00000000026	Oneri Usufrutto su enfiteusi																																						
36	LATIANO	9	81	CARISSIMO Elena Di Gennaro	LATIANO	/	00000000018	Diritto del concedente 1/1	Uliveto	3	8650	31,27	26,80			213		2,00	0,00	0,00	0,00	213,00	0,00	0,00	213,00																					
		MADAGHIELE Elena	BRINDISI	26/02/2006	MDGLNE06866B8180F	Enfiteusi 2/9																																								
			9	89	MADAGHIELE Francesca	BRINDISI	05/11/1998	MDGFNC98545B180B	Enfiteusi 2/9	Uliveto	3	780	2,82	2,42			36		2,00	0,00	0,00	0,00	36,00	0,00	0,00	36,00																				
		MADAGHIELE Giovanni	BRINDISI	31/07/2001	MDGGNN01L31B180Q	Enfiteusi 2/9																																								
				MADAGHIELE Salvatore	LATIANO	04/04/1968	MDGSVT68D04E471M	Enfiteusi 3/9																																						
37	LATIANO	9	216	BALSAMO Francesco	LATIANO	19/05/1958	BLSFNC58E19E471S	Enfiteusi 100/100	Uliveto	3	3335	12,06	10,33			83		2,00	0,00	0,00	0,00	83,00	0,00	0,00	83,00																					
			CARISSIMO Elena	FRANCILLA FONTANA	/	00000000018	Diritto del concedente 100/100																																							
38	LATIANO	9	217	CARISSIMO Elena Di Gennaro	/	/	/	Diritto del concedente 1000/1000	Uliveto	3	5497	19,87	17,03			133		2,00	0,00	0,00	0,00	133,00	0,00	0,00	133,00																					
			CIRACI' Anna	LATIANO	08/06/1970	CRCCNA70H48E471H	Enfiteusi 1000/1000																																							
39	LATIANO	9	74	D'AMBROSIO Roberto	LATIANO	30/01/1962	DMBRTG2A30E471B	Proprieta' per 1/1	Uliveto	3	4245	15,35	13,15			76		2,00	0,00	0,00	0,00	76,00	0,00	0,00	76,00																					
			CARISSIMO Elena	LATIANO	/	00000000018	Diritto del concedente 1/1																																							
40	LATIANO	9	90	MADAGHIELE Antonietta	LATIANO	13/10/1970	MDGNTT70R53E471P	Enfiteusi 1/3	Uliveto	3	5011	18,12	15,53			172		2,00	0,00	0,00	0,00	172,00	0,00	0,00	172,00																					
				MADAGHIELE Rosaria	LATIANO	20/12/1966	MDGSR66T60E471O	Enfiteusi 1/3																																						
				MADAGHIELE Salvatore	LATIANO	01/03/1961	MDGSVT61G01E471U	Enfiteusi 1/3																																						
				BALDARI Raffaele	FRANCILLA FONTANA	23/05/1966	BLDRF66E23D761U	Enfiteusi 1/1 Regime: bene personale																																						
41	LATIANO	9	101	CARISSIMO Elena Di Gennaro	LATIANO	/	00000000018	Diritto del concedente 1/1	Uliveto	3	9520	34,42	29,50			23		2,00	0,00	0,00	0,00	23,00	0,00	0,00	23,00																					
			MADAGHIELE Maria	LATIANO	14/01/1963	MDGMRAG3A54E471F	Proprieta' 100/100																																							
42	LATIANO	15	13	MADAGHIELE Maria	LATIANO	14/01/1963	MDGMRAG3A54E471F	Proprieta' 100/100	Uliveto	3	441	1,59	1,37			22		2,00	0,00	0,00	0,00	22,00	0,00	0,00	22,00																					
	LATIANO	15	18						Uliveto	3	3947	14,27	12,23			10			2,00	0,00	0,00	0,00	10,00	0,00	0,00	10,00																				
43	LATIANO	15	14	CAVALLO Cosimo	LATIANO	15/11/1951	CVLCSM51S15E471M	Proprieta'	Uliveto	3	618	2,23	1,92			1		2,00	0,00	0,00	0,00	1,00	0,00	0,00	1,00																					
		LATIANO	15	27	D'IPPOLITO Emma fu Francesco	/	/	Diritto del concedente																		Uliveto	3	3575	12,92	11,08			6		2,00	0,00	0,00	0,00	6,00	0,00	6,00					
44	LATIANO	15	188	CAVALIERE Pierina	MESAGNE	18/05/1964	CVLPNR64E58F152D	Livellario	Uliveto	3	3525	12,74	10,92			6		2,00	0,00	0,00	0,00	6,00	0,00	0,00	6,00																					
			D'IPPOLITO Emma fu Francesco	/	/	/	Diritto del concedente																																							
45	LATIANO	15	28	GIANNOTTO Antonio	MESAGNE	21/10/1982	GNNNTN82R21F152E	Proprieta' 1/1 in regime di separazione dei beni	Uliveto	3	6082	21,99	18,85			44		2,00	0,00	0,00	0,00	44,00	0,00	0,00	44,00																					
	LATIANO	15	15						Uliveto	3	2104	7,61	6,52			5			2,00	0,00	0,00	0,00	5,00	0,00	0,00	5,00																				
46	LATIANO	15	34	D'IPPOLITO Emma	CAMPI SALENTINA	23/06/1928	DPPMME28H63B506B	Diritto del concedente per 1/1	Uliveto	3	4651	16,81	14,41			17		2,00	0,00	0,00	0,00	17,00	0,00	0,00	17,00																					
			SANTORO Giovanna	POLLA	11/08/1970	SNTGNNT70M51G793B	Enfiteusi per 1/1																																							
47	LATIANO	15	16	SANTORO Antonella	CAMPI SALENTINA	31/10/1985	SNTNLSR871B506V	Proprieta' 1/3	Uliveto	3	3040	10,99	9,42			6		2,00	0,00	0,00	0,00	6,00	0,00	0,00	6,00																					
				SANTORO Francesca	CAMPI SALENTINA	31/10/1985	SNTFNC8R71B506E	Proprieta' 1/3																																						
48	LATIANO	15	19	VEDRIGNO Teresa	NOVOGIU	14/01/1946	VTRTR546A54F970Q	Proprieta' 1/3	Uliveto	3	4292	15,52	13,30			91		2,00	0,00	0,00	0,00	91,00	0,00	0,00	91,00																					
49	LATIANO	15	20	PELUSO Antonio	LATIANO	24/02/1952	PLSNTNS2B24E471I	Proprieta' 1/1 in regime di comunione dei beni																		Uliveto	3	2738	9,90	8,48			69		2,00	0,00	0,00	0,00	69,00	0,00	69,00					
50	LATIANO	15	21	MUSTICH Maria	LATIANO	08/09/1958	MSTMRA58P48E471H	Proprieta' 1/1 Regime: bene personale	Uliveto	3	2724	9,85	8,44			55		2,00	0,00	0,00	0,00	55,00	0,00	0,00	55,00																					
	LATIANO	23	247						Uliveto	2	3535	16,43	13,69	181					465		2,00	30,17	0,00	0,00	0,00	744,00	0,00	774,17																		
51	LATIANO	15	22	D'IPPOLITO Emma fu Francesco	/	/	/	Diritto del concedente 1/1	Uliveto	3	7294	26,37	22,60			30		2,00	0,00	0,00	0,00	30,00	0,00	0,00	30,00																					
			VALENTE Maria Concetta	MESAGNE	24/10/1964	VLNMCN64R64F152Y	Enfiteusi 1/1 Regime: bene personale																																							
52	LATIANO	15	24	D'IPPOLITO Salvatore fu Vincenzo	/	/	/	Diritto del concedente 1/1	Uliveto	3	5851	21,15	18,13			13		2,00	0,00	0,00	0,00	12,70	0,00	0,00	12,70																					
				LOTESORIERE Franca	LATIANO	04/01/1960	LTSFNC60A44E471H	Proprieta' 1/3																																						
				LOTESORIERE Lucia	LATIANO	16/12/1953	LTSLCUS3T56E471L	Proprieta' 1/3																																						
				LOTESORIERE Maria Pia	LATIANO	16/07/1949	LTSMPRP49L56E471C	Proprieta' 1/3																																						
53	LATIANO	15	116	D'IPPOLITO Salvatore fu Vincenzo	LATIANO	/	00000000018	Diritto del concedente 1/1	Uliveto	3	5670	20,50	17,57			10		2,00	0,00	0,00	0,00	10,00	0,00	0,00	10,00																					
			RUBINO Marcello	LATIANO	16/07/1968	RBNMCL81L6E471Q	Enfiteusi 1/1																																							
54	LATIANO	15	42	NAPOLITANO Cosimo	LATIANO	09/02/1964	NPLCSM64B09E471V	Proprieta' 1/4	Uliveto	3	5743	20,76	17,80			54		2,00	0,00	0,00	0,00	54,00	0,00	0,00	54,00																					
				NAPOLITANO Monica	MESAGNE	13/10/1975	NPLMNC75R53F152A	Proprieta' 2/4																																						
55	LATIANO	15	117	VITALE Antonia	LATIANO	20/07/1929	VLTNTN29L60E471O	Proprieta' 1/4	Uliveto	3	2918	10,55	9,04			27		2,00	0,00	0,00	0,00	27,00	0,00	0,00	27,00																					
				GAITO ADDOLORATA	LATIANO	/	00000000018	Diritto del concedente per 1/9																																						
				GAITO ALFREDO fu ALESSANDRO	LATIANO	/	00000000026	Diritto del concedente per 1/9																																						
				GAITO ANGELO fu ANDREA	LATIANO	/	00000000034	Diritto del concedente per 1/9																																						
				GAITO ARMANDO fu ANDREA	LATIANO	/	00000000042	Diritto del concedente per 1/9																																						
				GAITO EVAGANDO fu ANDREA	LATIANO	/	00000000059	Diritto del concedente per 1/9																																						
				GAITO GIOVANNI fu ANDREA	LATIANO	/	00000000067	Diritto del concedente per 1/9																																						
				GAITO IOLE fu ANDREA	LATIANO	/	00000000075	Diritto del concedente per 1/9																																						
				GAITO MARIA fu ANDREA	LATIANO	/	00000000083	Diritto del concedente per 1/9																																						
				GAITO TEODORA fu ANDREA	LATIANO	/	00000000091	Diritto del concedente per 1/9																																						
				MADAGHIELE Elena	BRINDISI	26/02/2006	MDGLNE06866B8180F	Enfiteusi per 2/9																																						
				MADAGHIELE Francesca	BRINDISI	05/11/1998	MDGFNC98545B180B	Enfiteusi per 2/9																																						
				MADAGHIELE Giovanni	BRINDISI	31/07/2001	MDGGNN01L31B180Q	Enfiteusi per 2/9																																						
				MADAGHIELE Salvatore	LATIANO	04/04/1968	MDGSVT68D04E471M	Enfiteusi per 3/9																																						
				56	LATIANO	15	155	DE FAZIO Angelo																		MESAGNE	25/01/1973	DFZNGL73A25F152V	Enfiteusi per 1/1 in regime di separazione dei beni	Uliveto	3	2906	10,51	9,00			19		2,00	0,00	0,00	0,00	19,00	0,00	0,00	19,00
				57	LATIANO	15	93	ALFIERI Vincenzo																		MESAGNE	07/04/1979	LFVRCN79D07F152R	Enfiteusi per 1/1	Uliveto	3	9167	33,14	28,41			179		2,00	0,00	0,00	0,00	179,00	0,00	96,00	275,00
DONNORSO Antonio fu Ettore	/	/	/					Concedente in parte																																						
DONNORSO Giulio fu Ettore	/	/	/					Concedente in parte																																						
DONNORSO Michela fu Ettore	/	/	/					Concedente in parte																																						
DONNORSO Vincenzo Fu Ettore	/	/	/					Concedente in parte																																						
58	LATIANO	24	8	CANE' Danila MARGHERITA Clara MARGHERITA Vittorio Torquato	FOGGIA LATIANO LATIANO	05/12/1970 12/02/1948 08/05/1941	CNADNL70T45D643A MRGCLR48B52E471Q RGVTR41E18E471F	Proprieta' per 5/24 Proprieta' per 7/24 roprieta' per 2/24	Seminativo		4	370190	764,75	860,34	7698	2689		3095	4668	11952	1,20	769,80	3226,80	0,00	1857,00	4481,28	2151,36	12486,24																		
									4	90240	186,42	209,72	141	181		166	6710	1,20	14,10	217,20	0,00	0,00	159,36	1207,80	1598,46																					
									3	73542	246,88	189,91	36			121	3192	1,20	3,60	0,00	0,00	0,00	116,16	574,56	694,32																					
			AA AB						4 U	87500 38900	180,76 40,18	203,35 22,10		65		1,20	0,00	0,00	0,00	0,00	0,00	11,70	11,70																							
			AA AB						4 3	16095 247	33,25 0,89	37,41 0,77	81		2,00	13,50	0,00	0,00	0,00	0,00	0,00	13,50																								
									3	112100	376,32	289,47	2469		2108	3481	1,20	246,90	0,00	0,00	1264,80	3341,76	0,00	4853,46																						
			AA AB AC						3 3 U	102161 323 15266	342,95 1,17 15,77	263,81 1,00 8,67	7658	2869		2264	2145	22049	2,00	1276,33	5738,00	0,00	2264,00	3432,00																						

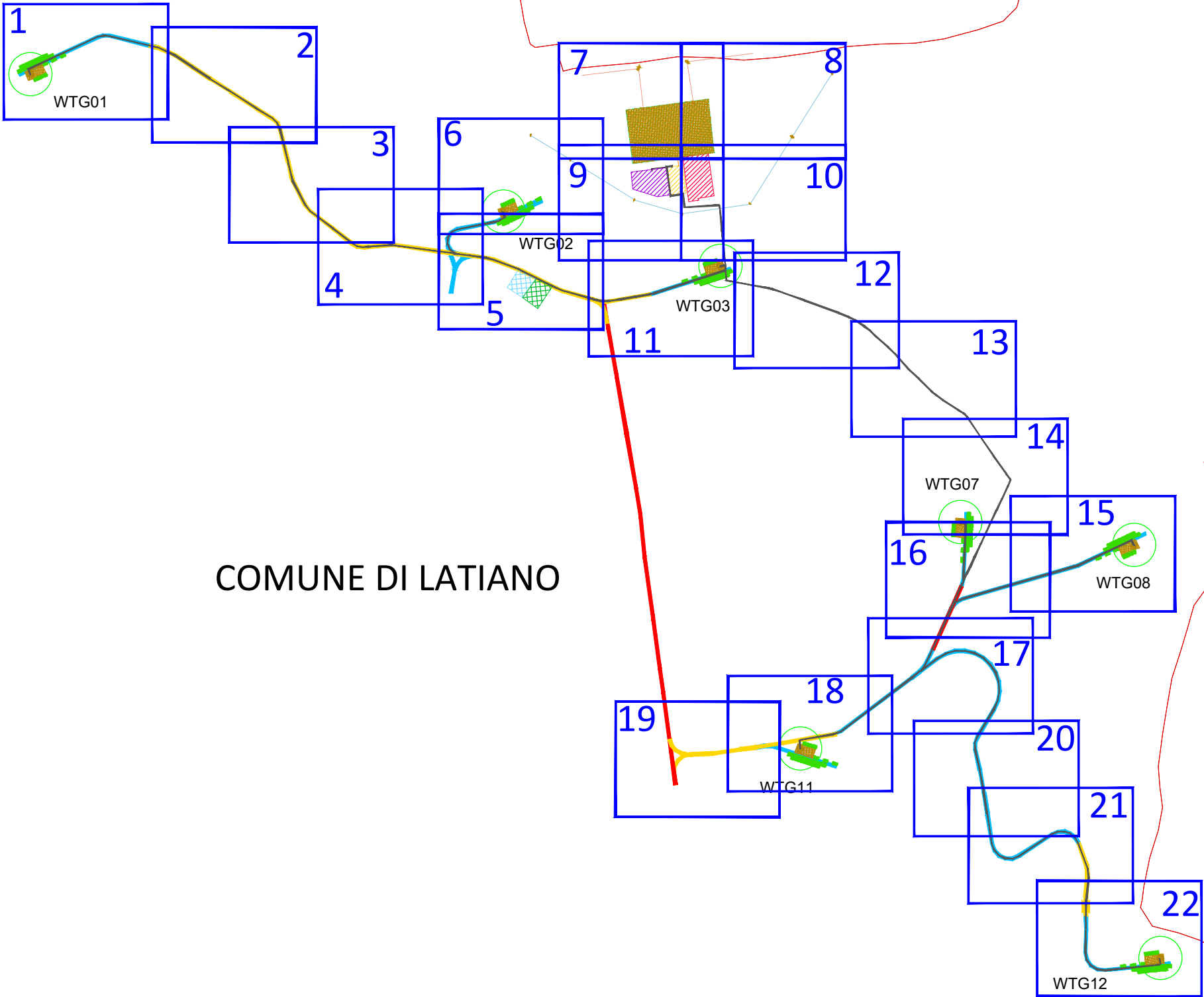
SUBTOT (€)	218052,51
------------	-----------

23	LATIANO									Orto	U	30063	349,34	372,63											2,90	0		0	11238	0	0	0	0	11238	
										Uliveto	3	10810	39,08	33,5												2,00	0		4780	30	0	0	0	4810	
										Orto	U	53365	620,12	661,46												2,90	0		2320	20750	0	0	0	23070	
										Uliveto	3	988	3,57	3,06												2,00	0		1076	0	0	0	0	1076	
										Uliveto	3	59612	201,05	172,33												2,00	0		135176	0	0	0	0	135176	
										Uliveto	3	499	1,8	1,55													2,00	0		1144	0	0	0	0	1144
										Uliveto	3	29276	105,84	90,72												2,00	0		640	0	0	0	0	640	
										Uliveto	3	1415	5,12	4,38													2,00	0		3940	0	0	0	0	3940
										Uliveto	3	13886	50,2	43,03													2,00	0		20474	0	0	0	0	20474
26	LATIANO								Orto	U	6455	75,01	80,01													2,90	0		5641	386	0	0	0	6026	
									Orto	U	407	4,73	5,04													2,90	0		948	110	0	0	0	1059	
									Orto	U	12438	144,53	154,17													2,90	0		26993	2172	0	0	0	29165	
									Seminativo	4	17667	36,5	41,06													1,20	0		0	1512	0	0	0	1512	
									Uliveto	3	145105	324,8	449,83													2,00	0		39460	0	0	0	0	42460	
									Seminativo	3	33834	113,58	87,37													1,20	0		480	6630	0	0	0	7110	
									Seminativo	3	26018	87,34	67,19													1,20	0		480	6435	0	0	0	6915	
									Seminativo	3	108305	363,58	279,67													1,20	0		444	2241	0	240	0	2925	
									Seminativo	2	22225	91,83	63,13													1,20	0		0	0	0	1008	0	1008	

N. Ditta	Comune	Fg.	P.IIa	Ditta catastale				Dati classamento					Occupazione Temporanea	Espropriazione del Diritto Reale (mq)					Calcolo delle Indennità							Totale		
				Cognome e Nome Identificativo	Città di nascita Sede	Data di nascita	Codice Fiscale	Titolo	Qualità	Porz.	Classe	Totale Superficie catastale (mq)		Reddito (€)	Superficie di Esproprio	Costituzione di Servitù di Elettrodotto Aerea	Costituzione di Servitù di Cavidotto	Costituzione di Servitù di Accesso e Passaggio	Costituzione di Servitù di Sorvolo	valore di mercato	Indennità per Occupazione Temporanee	Indennità di Superficie di Esproprio	Servitù di Elettrodotto Aerea	Servitù di Cavidotto	Servitù di Accesso e Passaggio		Servitù di Sorvolo	Indennità provvisoria
33	LATIANO	9	70	CAFORIO Rita CARISSIMO Elena;DI GENNARO LIBRALE Crocifissa	LATIANO / LATIANO	16/09/1954 / 17/03/1924	CFRRTI54P56E471N / /	Enfiteusi per 1/1 in regime di separazione dei beni Diritto del concedente Livellario	Uliveto		3	13697	49,52	42,44		400	6140				2,00	0	800	6140	0	0	0	6940
32	LATIANO	9	71	CARISSIMO ELENA DI GENNARO	LATIANO	/	0000000018	Diritto del concedente 1/1	Uliveto		3	8490	30,69	26,31			3860				2,00	0	0	3860	0	0	0	3860
99	LATIANO	9	121	ORLANDO Giuseppe	LATIANO	09/11/1949	RLNGPP49S09E471E	Enfiteusi per 1/1 bene personale	Uliveto		2	7277	33,82	28,19			500				2,00	0	0	500	0	0	0	500
		9	141	CAFORIO COSIMO	LATIANO	02/08/1941	CFRCSM41M02E471T	Proprieta' per 1000/1000	Uliveto	AA	3	930	3,12	2,40			72				2,00	0	0	72	0	0	0	72
100	LATIANO	9	290	CARISSIMO ELENA DI GENNARO	LATIANO	/	/	Diritto del concedente	Uliveto		3	4356	15,75	13,5			290				2,00	0	0	290	0	0	0	290
101	LATIANO	9	164	NATALE Addolorata;MARIA	LATIANO	09/12/1936	/	Livellario	Uliveto		3	4000	14,46	12,39			780				2,00	0	0	780	0	0	0	780
101	LATIANO	9	163	NACCI Marcello	LATIANO	02/10/1963	NCCMCL63R02E471C	Proprieta' per 1/1 Regime: bene personale	Uliveto		2	8356	38,84	32,37			163				2,00	0	0	163	0	0	0	163
102	LATIANO	9	267	CARISSIMO Elena; DI GENNARO	/	/	/	Diritto del concedente	Uliveto		3	6836	24,71	21,18			105				2,00	0	0	105	0	0	0	105
103	LATIANO	9	75	D'ANCONA Cotrina	LATIANO	03/02/1949	DNCCRN49B43E471T	Livellario in regime di comunione dei beni																				
104	LATIANO	9	324	PELUSO Teodoro	LATIANO	13/03/1948	PLSTD048C13E471P	Livellario in regime di comunione dei beni																				
105	LATIANO	9	25	NACCI Marcello	LATIANO	02/10/1963	NCCMCL63R02E471C	Proprietà	Uliveto		2	8198	38,11	31,75			4206				2,00	0,00	0,00	4206,00	0,00	0,00	0,00	4206,00
104	LATIANO	9	324	CAFORIO Rita	LATIANO	05/03/1949	CFRRTI49C45E471N	Proprietà	Uliveto		3	15560	56,25	48,22			815				2,00	0,00	0,00	815,00	0,00	0,00	0,00	815,00
105	LATIANO	9	25	SUORE CATECHISTE DEL SACRO CUORE DI LATIANO	LATIANO	/	00000000018	Diritto del concedente per 1/1	Ficheto		3	5907	36,61	25,93			2210				1,35	0,00	0,00	1491,75	0,00	0,00	0,00	1491,75
106	LATIANO	9	24	GIANNOTTO Giuseppe	LATIANO	19/02/1955	GNNGPP55B59E471G	Enfiteusi per 1/1	Uliveto		3	2225	8,04	6,89			1580				2,00	0,00	0,00	1580,00	0,00	0,00	0,00	1580,00
		9	270	NAPOITANO Giuseppe	LATIANO	28/11/1968	NPLGPP68S28E471J	Enfiteusi per 1/1 in regime di comunione dei beni	Uliveto		3	2225	8,04	6,89			1580				2,00	0,00	0,00	1580,00	0,00	0,00	0,00	1580,00
106	LATIANO	9	270	SOCIETA' IMMOBILIARE LUCANA	LATIANO	/	00000000000	Diritto del concedente per 1/1	Uliveto		3	2094	7,57	6,49			1440				2,00	0,00	0,00	1440,00	0,00	0,00	0,00	1440,00
		9	243	SOCIETA IMMOBILIARE LUCANA	/	/	/	Diritto del concedente	Uliveto		3	2618	9,46	8,11			400	1550			2,00	0,00	800,00	1550,00	0,00	0,00	0,00	2350,00
107	LATIANO	9	243	CARRINO Alessandro	LATIANO	24/08/1942	CRRLSN42M24E471W	Livellario per per 1/2	Uliveto		3	3157	11,41	9,78			580				2,00	0,00	0,00	580,00	0,00	0,00	0,00	580,00
108	LATIANO	9	313	RUBINO Immacolata	LATIANO	07/12/1942	RBNMCL42T47E471T	Livellario per per 1/2	Uliveto		3	3157	11,41	9,78			580				2,00	0,00	0,00	580,00	0,00	0,00	0,00	580,00
109	LATIANO	9	23	MADAGHIELE Anna	LATIANO	04/08/1968	MDGNNA68M44E471N	Proprieta' per 1/1	Uliveto		3	5600	20,25	17,35			860				2,00	0,00	0,00	860,00	0,00	0,00	0,00	860,00
109	LATIANO	9	23	CARRINO Giuseppe	LATIANO	24/09/1908	CRRGPP08P24E471T	Livellario	Uliveto	AA	3	300	1,86	1,32							2,00	0,00	0,00		0,00	0,00	0,00	
				SOCIETA IMMOBILIARE LUCANA	/	/	/	Diritto del concedente	Ficheto	AB	3	441	2,73	1,94			940				2,00	0,00	0,00	940,00	0,00	0,00	0,00	940,00
110	LATIANO	9	22	D ANCONA Cotrina	LATIANO	03/02/1949	DNCCRN49B43E471T	Proprieta' per 1/1	Uliveto	AA	3	3869	13,99	11,99			940				2,00	0,00	0,00	940,00	0,00	0,00	0,00	940,00
111	LATIANO	9	149	PALMIZIO ERRICO Maria Lucia	LATIANO	21/03/1959	PLMMLCS9C61E471Z	Proprieta' per 1/1 Regime: bene personale	Uliveto		3	4316	15,60	13,37			940				2,00	0,00	0,00	940,00	0,00	0,00	0,00	940,00
112	LATIANO	9	148	ERRICO Eustochia	LATIANO	09/02/1940	RRCSCH40B49E471K	Proprieta' per 1/1 Regime: bene personale	Seminativo	AA	3	34	0,11	0,09			1420				2,00	0,00	0,00	1420,00	0,00	0,00	0,00	1420,00
113	LATIANO	9	21	VERARDI Filomena	BRINDISI	17/04/1971	VRRFMN71D57B180Y	Proprieta' per 1/1	Uliveto	AA	U	158	1,84	1,96			3300				2,30	0,00	0,00	3795,00	0,00	0,00	0,00	3795,00
											AB	3	12336	44,60	38,23													
114	LATIANO	9	321	SOCIETA IMMOBILIARE LUCANA	/	/	/	Diritto del concedente	Seminativo	AA	3	46	0,15	0,12			1170				2,00	0,00	0,00	1170,00	0,00	0,00	0,00	1170,00
				TAMBORRINO Giuseppe	LATIANO	10/10/1950	TMBGPP50R10E471P	Livellario	AB	3	5602	20,25	17,36															
		9	20	SOCIETA IMMOBILIARE LUCANA	/	/	/	Diritto del concedente	Seminativo	AA	3	86	0,29	0,22			1935				2,00	0,00	0,00	1935,00	0,00	0,00	0,00	1935,00
				TAMBORRINO Giuseppe	LATIANO	10/10/1950	TMBGPP50R10E471P	Livellario	AB	3	5551	20,07	17,20															
115	LATIANO	9	188	ROLLO Fabrizio ROLLO Francesca ROLLO Mario ROLLO Nerino	MESAGNE MESAGNE MESAGNE LIZZANELLO	10/03/1988 11/04/1986 15/11/1982 20/01/1950	RLLFRZ88C10F152G RLLFNC86D51F152Y RLLMRA82S15F152B RLLNRS50A20E629M	Proprieta' per 2/12 Proprieta' per 2/12 Proprieta' per 2/12 Proprieta' per 6/12	Seminativo	AA	3	658	2,21	1,70			400	5900			2,00	0,00	800,00	5900,00	0,00	0,00	0,00	6700,00
									AB	3	27382	98,99	84,85															

SUBTOT (€)342679,75

TOT (€)560732,26



COMUNE DI LATIANO

COMUNE DI MESAGNE

CONTRACTOR'S LOGO



PROJECT: IMPIANTO EOLICO DELLA POTENZA COMPLESSIVA 42 MW, COMUNE DI LATIANO ( BR)				
FILE NAME:	GRE.EEC.R.73.IT.W.: 4706.00.026.303			
CLASSIFICATION:	FORMAT:	SCALE:	PLOT SCALE:	SHEET:
WIND FARM	A3	1:20.000	1:1	1 di/of 23
UTILIZATION SCOPE:	TITLE:			
Iter Autorizzativo	Piano Particellare di esproprio Elaborato grafico			

03	15/11/2024	Aggiornamento PPE definitivo										SCS Ingegneria		SCS Ingegneria		SCS Ingegneria				
												A. Calò		F. De Castro		A. Sergi				
02	17/05/2024	Revisione per adeguamento a prescrizioni parere VIA 349/2022										SCS Ingegneria		SCS Ingegneria		SCS Ingegneria				
												A. Calò		F. De Castro		A. Sergi				
01	29/01/2021	AGGIORNAMENTO BESS E SSU										SCS Ingegneria		SCS Ingegneria		SCS Ingegneria				
												A. Gigante		F. De Castro		A. Sergi				
00	07/12/2020	first issue										SCS Ingegneria		SCS Ingegneria		SCS Ingegneria				
												A. Gigante		F. De Castro		A. Sergi				
REVISION	DATE	DESCRIPTION										VERIFIED		CHECKED		VALIDATED				
CODE																				
GROUP	FUNCTION	TYPE	ISSUER		COUNTRY		TEC.	PLANT						SYSTEM		PROGRESSIVE			REVISION	
GRE	EEC	R	7	3	I	T	W	1	4	7	0	6	0	0	0	2	6	0	3	

VALIDATION:

VALIDED BY

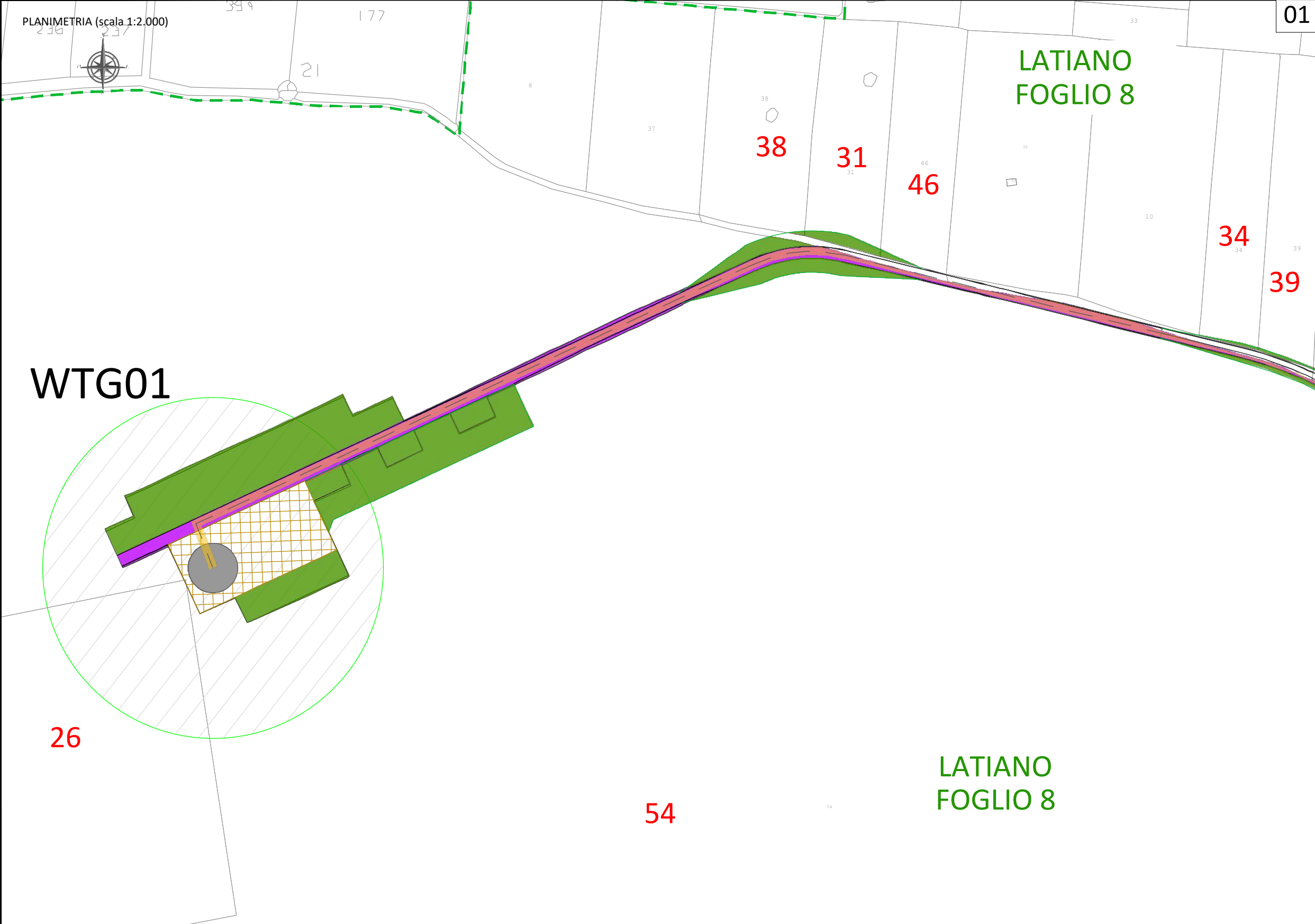
VERIFIED BY

COLLABORATORS

P. Caputo

P. Caputo

Iter  
Autorizzativo

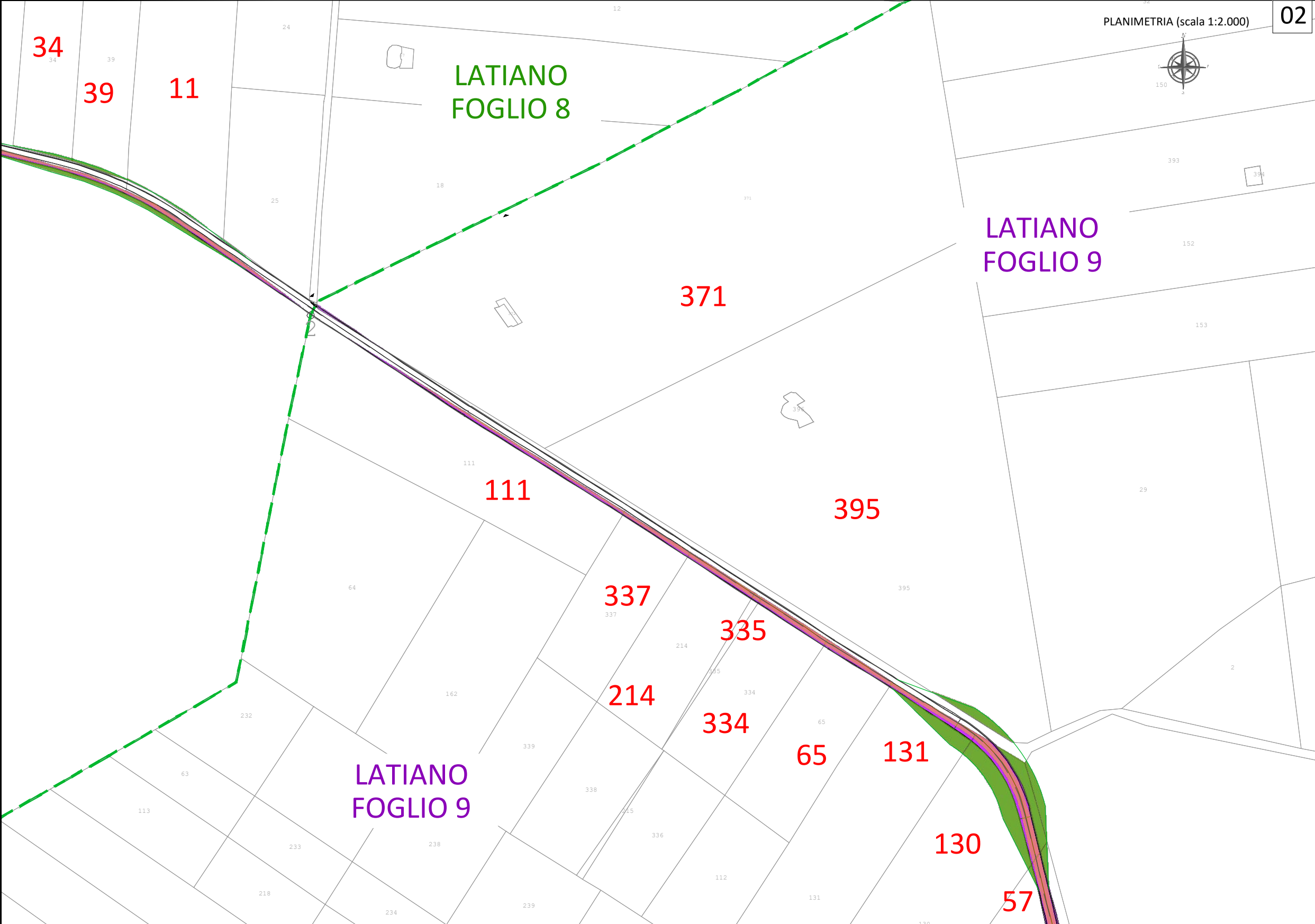


LEGENDA PPE GRAFICO

- SUPERFICIE DI ESPROPRIO
- COSTITUZIONE DI SERVITU' DI CAVIDOTTO
- COSTITUZIONE DI SERVITU' DI ACCESSO E PASSAGGIO
- COSTITUZIONE DI SERVITU' DI SORVOLO
- OCCUPAZIONE TEMPORANEA
- COSTITUZIONE DI SERVITU' DI ELETTRODOTTO AEREA

N. DITTA	COMUNE	FG.	P.LLA
1	Latiano	8	26
1	Latiano	8	54
2	Latiano	8	38
3	Latiano	8	31
4	Latiano	8	46
5	Latiano	8	34
6	Latiano	8	39

CONTRACTOR'S LOGO			PROJECT: IMPIANTO EOLICO DELLA POTENZA COMPLESSIVA 42 MW, COMUNE DI LATIANO ( BR)					03	15/11/2024	Aggiornamento PPE definitivo					SCS Ingegneria A. Calò		SCS Ingegneria F. De Castro		SCS Ingegneria A. Sergi			
<div><div>SCS</div><div>INGEGNERIA</div></div> <div><div>enel</div><div>Green Power</div></div>								02	17/05/2024	Revisione per adeguamento a prescrizioni parere VIA 349/2022					SCS Ingegneria A. Calò		SCS Ingegneria F. De Castro		SCS Ingegneria A. Sergi			
			FILE NAME:		GRE.EEC.R.73.IT.W.: 4706.00.026.003							01	29/01/2021	AGGIORNAMENTO BESS E SSU					SCS Ingegneria A. Gigante		SCS Ingegneria F. De Castro	
CLASSIFICATION:			FORMAT:	SCALE:	PLOT SCALE:		SHEET:		00	07/12/2020	first issue					SCS Ingegneria A. Gigante		SCS Ingegneria F. De Castro		SCS Ingegneria A. Sergi		
WIND FARM			A3	1:2.000		1:1		2 di/of 23		REVISION	DATE	DESCRIPTION					VERIFIED		CHECKED		VALIDATED	
VALIDATION:			CODE																			
			GROUP	FUNCTION		TYPE		ISSUER		COUNTRY		TEC.		PLANT				SYSTEM		PROGRESSIVE		
VALITED BY			VERIFIED BY		GRE EEC R 7 3 I T W 1 4 7 0 6 0 0 0 2 6 0 3																	
P. Caputo			P. Caputo																			
UTILIZATION SCOPE:			TITLE:		Piano Particellare di esproprio Elaborato grafico																	
Iter Autorizzativo																						



PLANIMETRIA (scala 1:2.000)

02

LEGENDA PPE GRAFICO

- SUPERFICIE DI ESPROPRIO
- COSTITUZIONE DI SERVITU' DI CAVIDOTTO
- COSTITUZIONE DI SERVITU' DI ACCESSO E PASSAGGIO
- COSTITUZIONE DI SERVITU' DI SORVOLO
- OCCUPAZIONE TEMPORANEA
- COSTITUZIONE DI SERVITU' DI ELETTRODOTTO AEREA

N. DITTA	COMUNE	FG.	P.LLA
5	Latiano	8	34
6	Latiano	8	39
7	Latiano	8	11
8	Latiano	9	371
16	Latiano	9	395
9	Latiano	9	111
10	Latiano	9	337
11	Latiano	9	214
12	Latiano	9	335
12	Latiano	9	334
13	Latiano	9	65
14	Latiano	9	131
15	Latiano	9	130
17	Latiano	9	57

CONTRACTOR'S LOGO



PROJECT: IMPIANTO EOLICO DELLA POTENZA COMPLESSIVA 42 MW, COMUNE DI LATIANO ( BR)

FILE NAME: GRE.EEC.R.73.IT.W.: 4706.00.026.303

CLASSIFICATION: WIND FARM

FORMAT: A3

SCALE: 1:2.000

PLOT SCALE: 1:1

SHEET: 3 di/of 23

UTILIZATION SCOPE: Iter Autorizzativo

TITLE: Piano Particellare di esproprio Elaborato grafico

0315/11/2024Aggiornamento PPE definitivo

0217/05/2024Revisione per adeguamento a prescrizioni parere VIA 349/2022

0129/01/2021AGGIORNAMENTO BESS E SSU

0007/12/2020first issue

REVISIONDATEDESCRIPTION

SCS IngegneriaA. Calò

SCS IngegneriaF. De Castro

SCS IngegneriaA. Gigante

SCS IngegneriaA. Gigante

VERIFIED

SCS IngegneriaA. Sergi

SCS IngegneriaA. Sergi

SCS IngegneriaA. Sergi

SCS IngegneriaA. Sergi

CHECKED

SCS IngegneriaA. Sergi

SCS IngegneriaA. Sergi

SCS IngegneriaA. Sergi

SCS IngegneriaA. Sergi

VALIDATED

CODE

GROUP	FUNCTION	TYPE	ISSUER	COUNTRY	TEC.	PLANT	SYSTEM	PROGRESSIVE	REVISION
GRE	EEC	R	7	3	I	T	W	1	4
7	0	6	0	0	0	2	6	0	3



03

LEGENDA PPE GRAFICO

- SUPERFICIE DI ESPROPRIO
- COSTITUZIONE DI SERVITU' DI CAVI DOTTO
- COSTITUZIONE DI SERVITU' DI ACCESSO E PASSAGGIO
- COSTITUZIONE DI SERVITU' DI SORVOLO
- OCCUPAZIONE TEMPORANEA
- COSTITUZIONE DI SERVITU' DI ELETTRODOTTO AEREA

N. DITTA	COMUNE	FG.	P.LLA
17	Latiano	9	57
18	Latiano	9	376
19	Latiano	9	264
21	Latiano	9	286
20	Latiano	9	126
15	Latiano	9	130

CONTRACTOR'S LOGO

PROJECT: IMPIANTO EOLICO DELLA POTENZA COMPLESSIVA 42 MW, COMUNE DI LATIANO ( BR)

FILE NAME: GRE.EEC.R.73.IT.W.: 4706.00.026.003

CLASSIFICATION:	FORMAT:	SCALE:	PLOT SCALE:	SHEET:
WIND FARM	A3	1:2.000	1:1	4 di/of 23

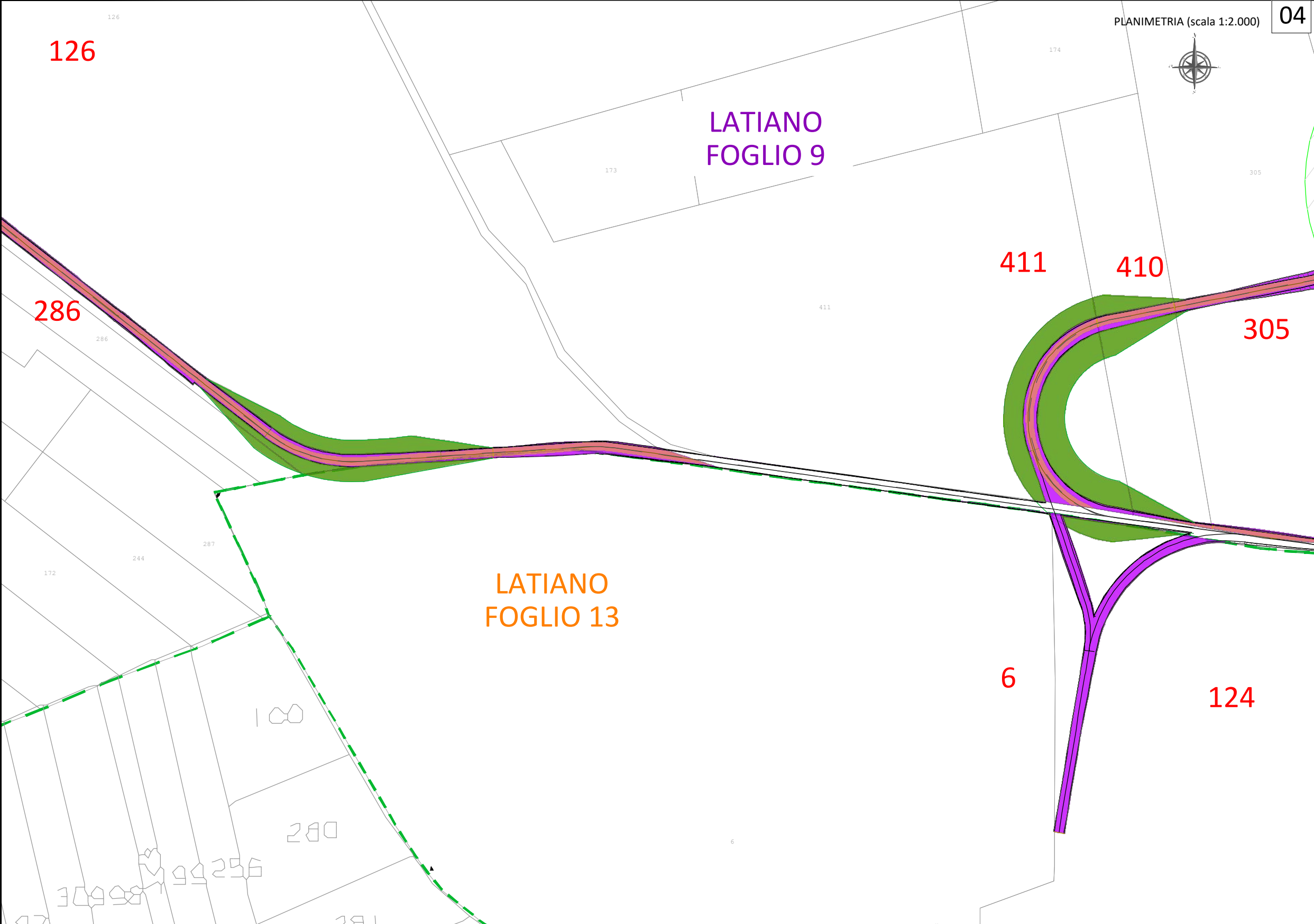
UTILIZATION SCOPE: Iter Autorizzativo

TITLE: Piano Particellare di esproprio Elaborato grafico

03	15/11/2024	Aggiornamento PPE definitivo
02	17/05/2024	Revisione per adeguamento a prescrizioni parere VIA 349/2022
01	29/01/2021	AGGIORNAMENTO BESS E SSU
00	07/12/2020	first issue
REVISION	DATE	DESCRIPTION

SCS Ingegneria	SCS Ingegneria	SCS Ingegneria
A. Calò	F. De Castro	A. Sergi
SCS Ingegneria	SCS Ingegneria	SCS Ingegneria
A. Calò	F. De Castro	A. Sergi
SCS Ingegneria	SCS Ingegneria	SCS Ingegneria
A. Gigante	F. De Castro	A. Sergi
SCS Ingegneria	SCS Ingegneria	SCS Ingegneria
A. Gigante	F. De Castro	A. Sergi
VERIFIED	CHECKED	VALIDATED

CODE															
GROUP	FUNCTION	TYPE	ISSUER	COUNTRY	TEC.	PLANT				SYSTEM		PROGRESSIVE		REVISION	
GRE	EEC	R	7	3	I	T	W	1	4	7	0	6	0	0	0
2603															





LEGENDA PPE GRAFICO

- SUPERFICIE DI ESPROPRIO
- COSTITUZIONE DI SERVITU' DI CAVIDOTTO
- COSTITUZIONE DI SERVITU' DI ACCESSO E PASSAGGIO
- COSTITUZIONE DI SERVITU' DI SORVOLO
- OCCUPAZIONE TEMPORANEA
- COSTITUZIONE DI SERVITU' DI ELETTRODOTTO AEREA

N. DITTA	COMUNE	FG.	P.LLA
22	Latiano	9	411
24	Latiano	13	6
22	Latiano	9	305
21	Latiano	9	286
20	Latiano	9	126
22	Latiano	9	410
24	Latiano	13	124

CONTRACTOR'S LOGO



VALIDATION:

VALIDATED BY

VERIFIED BY

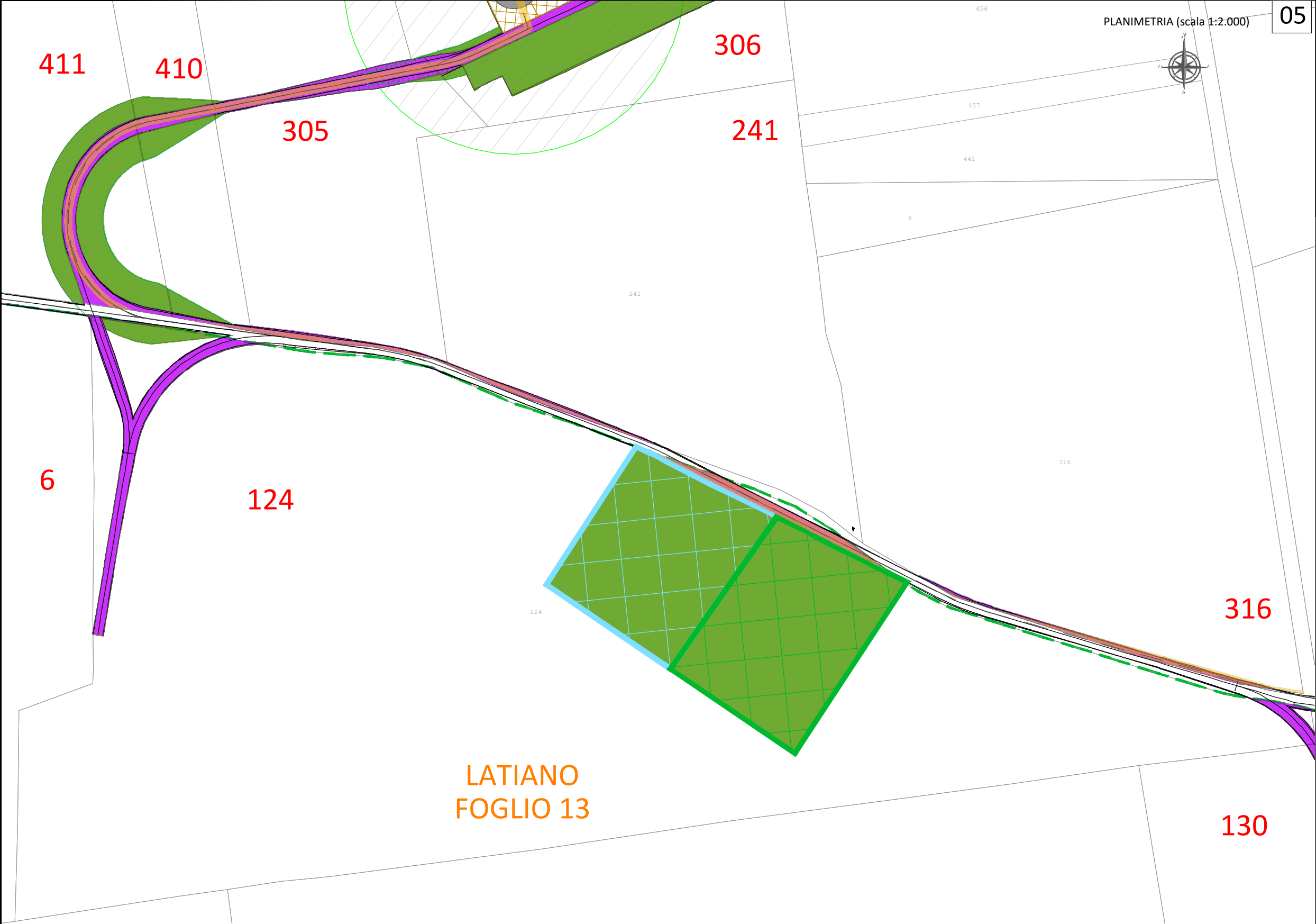
COLLABORATORS

P. Caputo

P. Caputo

PROJECT: IMPIANTO EOLICO DELLA POTENZA COMPLESSIVA 42 MW, COMUNE DI LATIANO ( BR)				
FILE NAME:	GRE.EEC.R.73.IT.W.: 4706.00.026.303			
CLASSIFICATION:	FORMAT:	SCALE:	PLOT SCALE:	SHEET:
WIND FARM	A3	1:2.000	1:1	5 di/of 23
UTILIZATION SCOPE:	TITLE:			
Iter Autorizzativo	Piano Particellare di esproprio Elaborato grafico			

03	15/11/2024	Aggiornamento PPE definitivo	SCS Ingegneria A. Calò	SCS Ingegneria F. De Castro	SCS Ingegneria A. Sergi
02	17/05/2024	Revisione per adeguamento a prescrizioni parere VIA 349/2022	SCS Ingegneria A. Calò	SCS Ingegneria F. De Castro	SCS Ingegneria A. Sergi
01	29/01/2021	AGGIORNAMENTO BESS E SSU	SCS Ingegneria A. Gigante	SCS Ingegneria F. De Castro	SCS Ingegneria A. Sergi
00	07/12/2020	first issue	SCS Ingegneria A. Gigante	SCS Ingegneria F. De Castro	SCS Ingegneria A. Sergi
REVISION	DATE	DESCRIPTION	VERIFIED	CHECKED	VALIDATED
CODE					
GROUP	FUNCTION	TYPE	ISSUER	COUNTRY	TEC.
PLANT	SYSTEM		PROGRESSIVE		REVISION
GREEEC	R	73	ITW	14706	0002603



05


LEGENDA PPE GRAFICO

- SUPERFICIE DI ESPROPRIO
- COSTITUZIONE DI SERVITU' DI CAVI DOTTO
- COSTITUZIONE DI SERVITU' DI ACCESSO E PASSAGGIO
- COSTITUZIONE DI SERVITU' DI SORVELO
- OCCUPAZIONE TEMPORANEA
- COSTITUZIONE DI SERVITU' DI ELETTRODOTTO AEREA

N. DITTA	COMUNE	FG.	P.LLA
24	Latiano	13	124
22	Latiano	9	410
22	Latiano	9	305
22	Latiano	9	241
24	Latiano	13	130
25	Latiano	9	316
22	Latiano	9	411
24	Latiano	13	6
22	Latiano	9	306

LATIANO  
FOGLIO 13

CONTRACTOR'S LOGO



VALIDATION:

VALIDED BY

VERIFIED BY

COLLABORATORS

P. Caputo

P. Caputo

PROJECT:

IMPIANTO EOLICO DELLA POTENZA COMPLESSIVA 42 MW,  
COMUNE DI LATIANO ( BR)

FILE NAME:

GRE.EEC.R.73.IT.W.: 4706.00.026.303

CLASSIFICATION:

WIND FARM

UTILIZATION SCOPE:

Iter  
Autorizzativo

FORMAT:

A3

SCALE:

1:2.000

PLOT SCALE:

1:1

SHEET:

6 di/of 23

TITLE:

Piano Particellare di esproprio  
Elaborato grafico

03

15/11/2024

Aggiornamento PPE definitivo

02

17/05/2024

Revisione per adeguamento a prescrizioni  
parere VIA 349/2022

01

29/01/2021

AGGIORNAMENTO BESS E SSU

00

07/12/2020

first issue

REVISION

DATE

DESCRIPTION

SCS Ingegneria  
A. Calò

SCS Ingegneria  
F. De Castro

SCS Ingegneria  
A. Sergi

SCS Ingegneria  
A. Calò

SCS Ingegneria  
F. De Castro

SCS Ingegneria  
A. Sergi

SCS Ingegneria  
A. Gigante

SCS Ingegneria  
F. De Castro

SCS Ingegneria  
A. Sergi

SCS Ingegneria  
A. Gigante

SCS Ingegneria  
F. De Castro

SCS Ingegneria  
A. Sergi

VERIFIED

CHECKED

VALIDATED

GROUP

FUNCTION

TYPE

ISSUER

COUNTRY

TEC.

PLANT

SYSTEM

PROGRESSIVE

REVISION

GRE

EEC

R

7

3

I

T

W

1

4

7

0

6

0

0

0

2

6

0

3

PLANIMETRIA (scala 1:2.000)

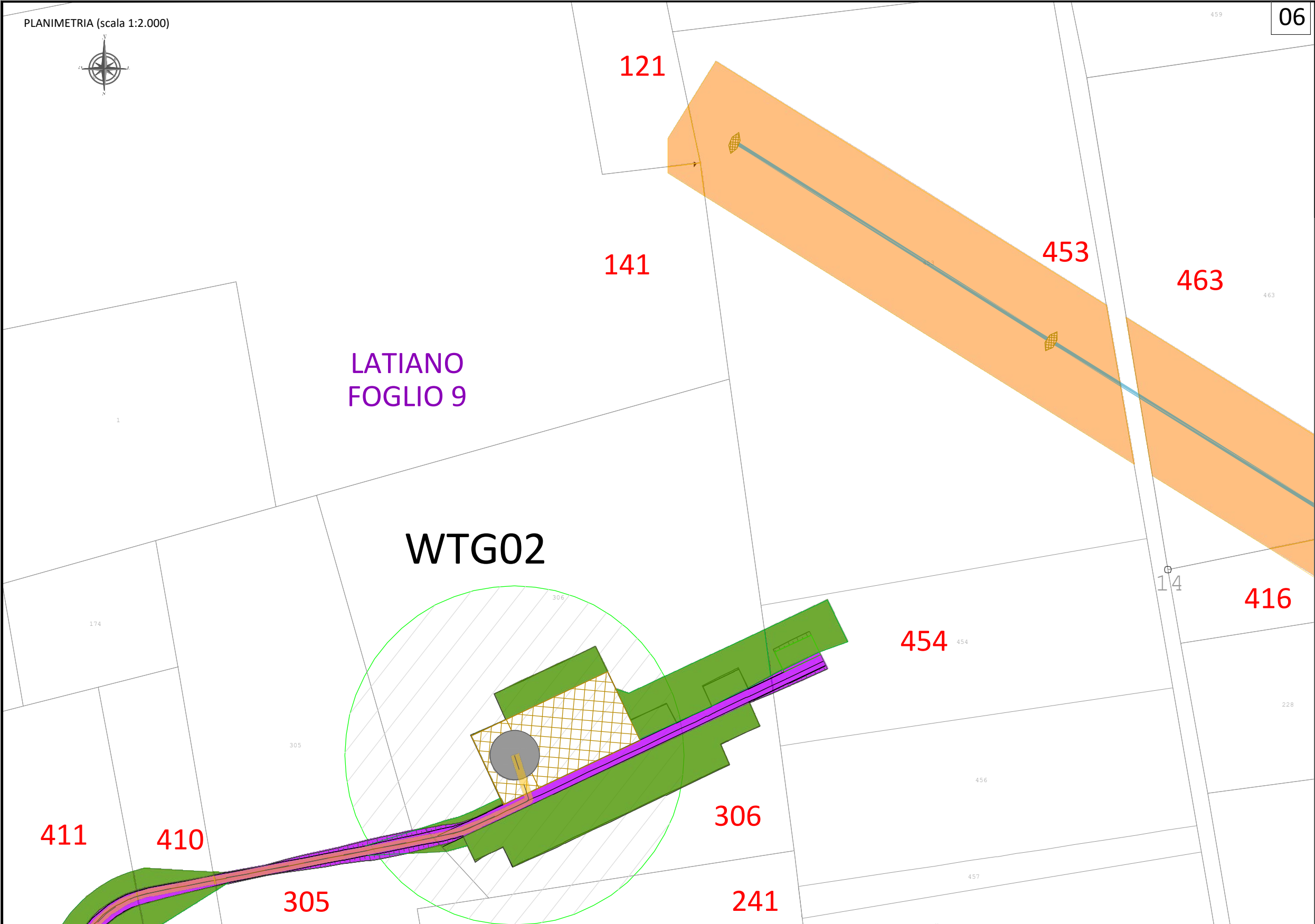


06

LEGENDA PPE GRAFICO

- SUPERFICIE DI ESPROPRIO
- COSTITUZIONE DI SERVITU' DI CAVIDOTTO
- COSTITUZIONE DI SERVITU' DI ACCESSO E PASSAGGIO
- COSTITUZIONE DI SERVITU' DI SORVELO
- OCCUPAZIONE TEMPORANEA
- COSTITUZIONE DI SERVITU' DI ELETTRODOTTO AEREA

N. DITTA	COMUNE	FG.	P.LLA
23	Latiano	9	463
23	Latiano	9	453
22	Latiano	9	305
22	Latiano	9	306
99	Latiano	9	121
23	Latiano	9	454
99	Latiano	9	141
22	Latiano	9	410
22	Latiano	9	241
26	Latiano	9	416
22	Latiano	9	411



CONTRACTOR'S LOGO

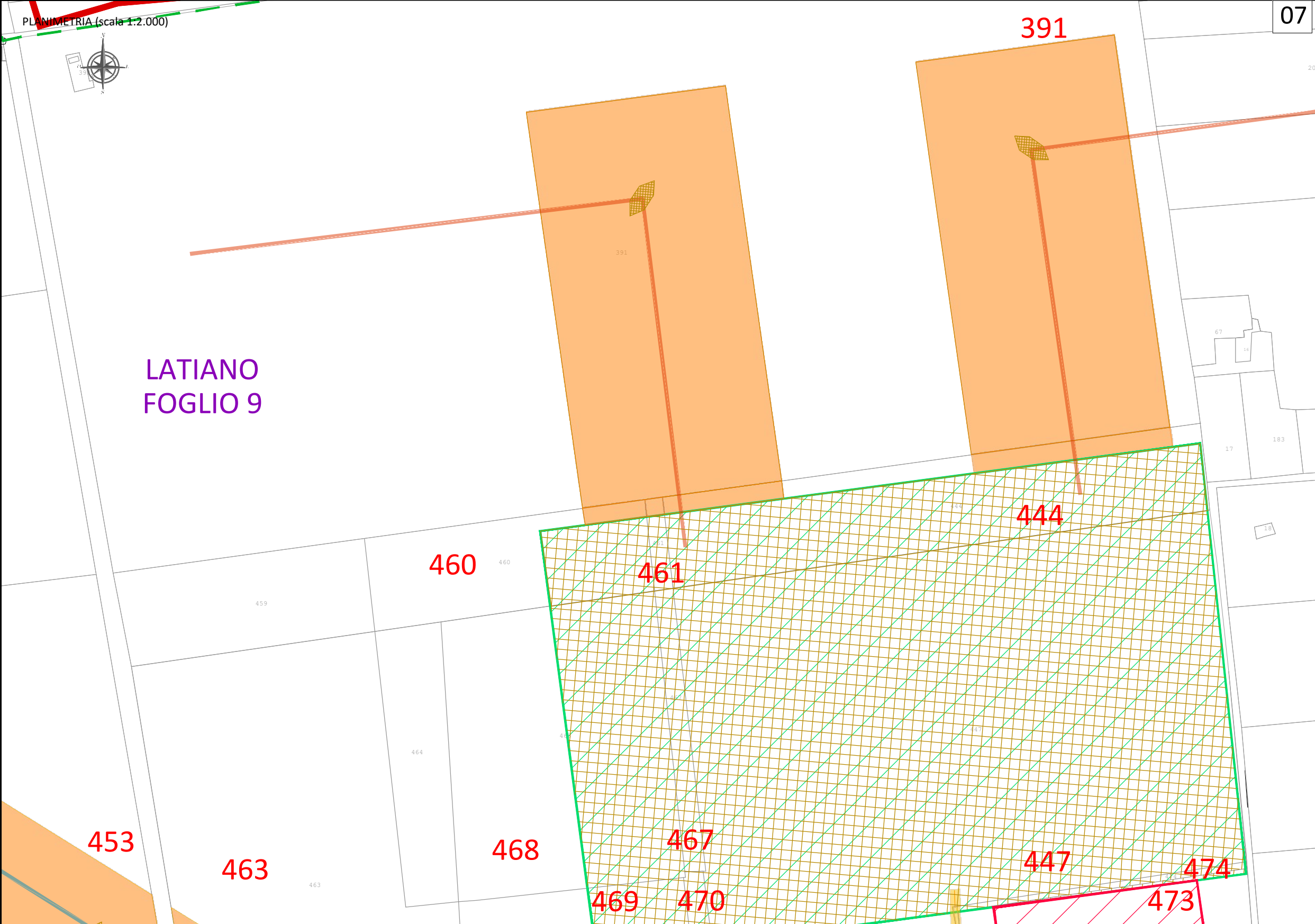


VALIDATION:

VALIDED BY	VERIFIED BY	COLLABORATORS
P. Caputo	P. Caputo	

PROJECT: IMPIANTO EOLICO DELLA POTENZA COMPLESSIVA 42 MW, COMUNE DI LATIANO ( BR)				
FILE NAME:	GRE.EEC.R.73.IT.W.: 4706.00.026.303			
CLASSIFICATION:	FORMAT:	SCALE:	PLOT SCALE:	SHEET:
WIND FARM	A3	1:2.000	1:1	7 di/of 23
UTILIZATION SCOPE:	TITLE: Piano Particellare di esproprio Elaborato grafico			
Iter Autorizzativo				

03	15/11/2024	Aggiornamento PPE definitivo	SCS Ingegneria A. Calò	SCS Ingegneria F. De Castro	SCS Ingegneria A. Sergi											
02	17/05/2024	Revisione per adeguamento a prescrizioni porere VIA 349/2022	SCS Ingegneria A. Calò	SCS Ingegneria F. De Castro	SCS Ingegneria A. Sergi											
01	29/01/2021	AGGIORNAMENTO BESS E SSU	SCS Ingegneria A. Gigante	SCS Ingegneria F. De Castro	SCS Ingegneria A. Sergi											
00	07/12/2020	first issue	SCS Ingegneria A. Gigante	SCS Ingegneria F. De Castro	SCS Ingegneria A. Sergi											
REVISION	DATE	DESCRIPTION	VERIFIED	CHECKED	VALIDATED											
CODE																
GROUP	FUNCTION	TYPE	ISSUER	COUNTRY	TEC.	PLANT			SYSTEM			PROGRESSIVE			REVISION	
GREEN	EEC	R	73	IT	W	14706000	2603									





LEGENDA PPE GRAFICO

- SUPERFICIE DI ESPROPRIO
- COSTITUZIONE DI SERVITU' DI CAVI DOTTO
- COSTITUZIONE DI SERVITU' DI ACCESSO E PASSAGGIO
- COSTITUZIONE DI SERVITU' DI SORVOLO
- OCCUPAZIONE TEMPORANEA
- COSTITUZIONE DI SERVITU' DI ELETTRODOTTO AEREA

N. DITTA	COMUNE	FG.	P.LLA
26	Latiano	9	391
23	Latiano	9	444
23	Latiano	9	461
23	Latiano	9	460
23	Latiano	9	468
23	Latiano	9	467
23	Latiano	9	474
23	Latiano	9	463
23	Latiano	9	469
23	Latiano	9	470
23	Latiano	9	447
23	Latiano	9	473
23	Latiano	9	453

CONTRACTOR'S LOGO



PROJECT: IMPIANTO EOLICO DELLA POTENZA COMPLESSIVA 42 MW, COMUNE DI LATIANO ( BR)

FILE NAME: GRE.EEC.R.73.IT.W.: 4706.00.026.303

CLASSIFICATION: WIND FARM

FORMAT: A3

SCALE: 1:2.000

PLOT SCALE: 1:1

SHEET: 8 di/of 23

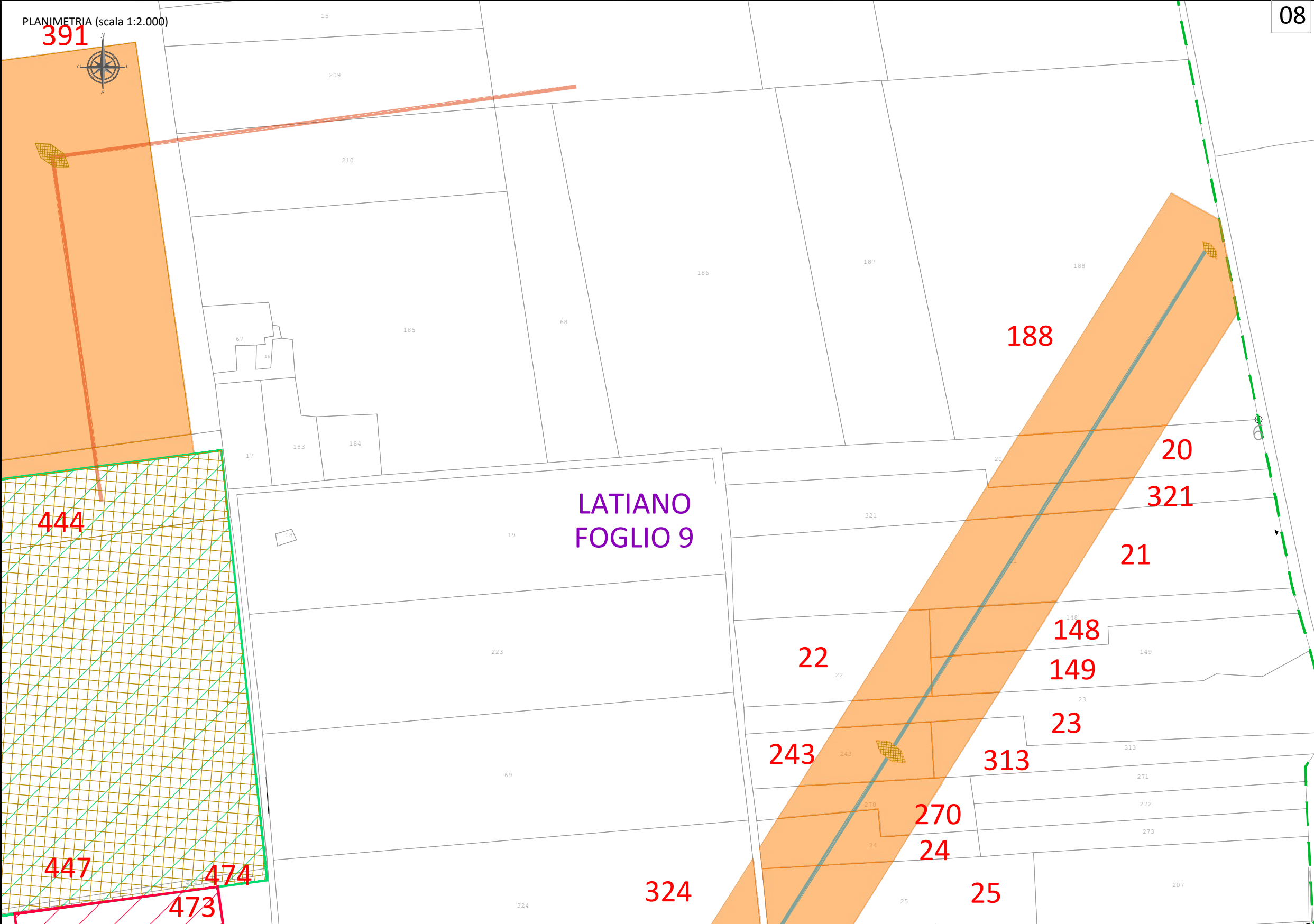
UTILIZATION SCOPE: Iter Autorizzativo

TITLE: Piano Particellare di esproprio Elaborato grafico

03	15/11/2024	Aggiornamento PPE definitivo
02	17/05/2024	Revisione per adeguamento a prescrizioni parere VIA 349/2022
01	29/01/2021	AGGIORNAMENTO BESS E SSU
00	07/12/2020	first issue
REVISION	DATE	DESCRIPTION

GROUP	FUNCTION	TYPE	ISSUER	COUNTRY	TEC.	PLANT	SYSTEM	PROGRESSIVE	REVISION
GRE	EEC	R	7	3	I	T	W	1	4
7	0	6	0	0	0	2	6	0	3

SCS Ingegneria	SCS Ingegneria	SCS Ingegneria
A. Calò	F. De Castro	A. Sergi
SCS Ingegneria	SCS Ingegneria	SCS Ingegneria
A. Calò	F. De Castro	A. Sergi
SCS Ingegneria	SCS Ingegneria	SCS Ingegneria
A. Gigante	F. De Castro	A. Sergi
SCS Ingegneria	SCS Ingegneria	SCS Ingegneria
A. Gigante	F. De Castro	A. Sergi
VERIFIED	CHECKED	VALIDATED



08

LEGENDA PPE GRAFICO

- SUPERFICIE DI ESPROPRIO
- COSTITUZIONE DI SERVITU' DI CAVIDOTTO
- COSTITUZIONE DI SERVITU' DI ACCESSO E PASSAGGIO
- COSTITUZIONE DI SERVITU' DI SORVOLO
- OCCUPAZIONE TEMPORANEA
- COSTITUZIONE DI SERVITU' DI ELETTRODOTTO AEREA

N. DITTA	COMUNE	FG.	P.LLA
23	Latiano	9	474
105	Latiano	9	25
104	Latiano	9	324
106	Latiano	9	24
106	Latiano	9	270
108	Latiano	9	313
107	Latiano	9	243
109	Latiano	9	23
111	Latiano	9	149
112	Latiano	9	148
110	Latiano	9	22
113	Latiano	9	21
114	Latiano	9	321
114	Latiano	9	20
115	Latiano	9	188
26	Latiano	9	391
23	Latiano	9	444
23	Latiano	9	447
23	Latiano	9	473

CONTRACTOR'S LOGO



PROJECT: IMPIANTO EOLICO DELLA POTENZA COMPLESSIVA 42 MW, COMUNE DI LATIANO ( BR)				
FILE NAME:	GRE.EEC.R.73.IT.W.: 4706.00.026.003			
CLASSIFICATION:	FORMAT:	SCALE:	PLOT SCALE:	SHEET:
WIND FARM	A3	1:2.000	1:1	9 di/of 23
UTILIZATION SCOPE:	TITLE: Piano Particellare di esproprio Elaborato grafico			
Iter Autorizzativo				

03	15/11/2024	Aggiornamento PPE definitivo	SCS Ingegneria A. Calò	SCS Ingegneria F. De Castro	SCS Ingegneria A. Sergi
02	17/05/2024	Revisione per adeguamento a prescrizioni parere VIA 349/2022	SCS Ingegneria A. Calò	SCS Ingegneria F. De Castro	SCS Ingegneria A. Sergi
01	29/01/2021	AGGIORNAMENTO BESS E SSU	SCS Ingegneria A. Gigante	SCS Ingegneria F. De Castro	SCS Ingegneria A. Sergi
00	07/12/2020	first issue	SCS Ingegneria A. Gigante	SCS Ingegneria F. De Castro	SCS Ingegneria A. Sergi
REVISION	DATE	DESCRIPTION	VERIFIED	CHECKED	VALIDATED
CODE					
GROUP	FUNCTION	TYPE	ISSUER	COUNTRY	TEC.
PLANT	SYSTEM		PROGRESSIVE		REVISION
GREEECC	R	73	ITW	14706000	2603

VALIDATION:

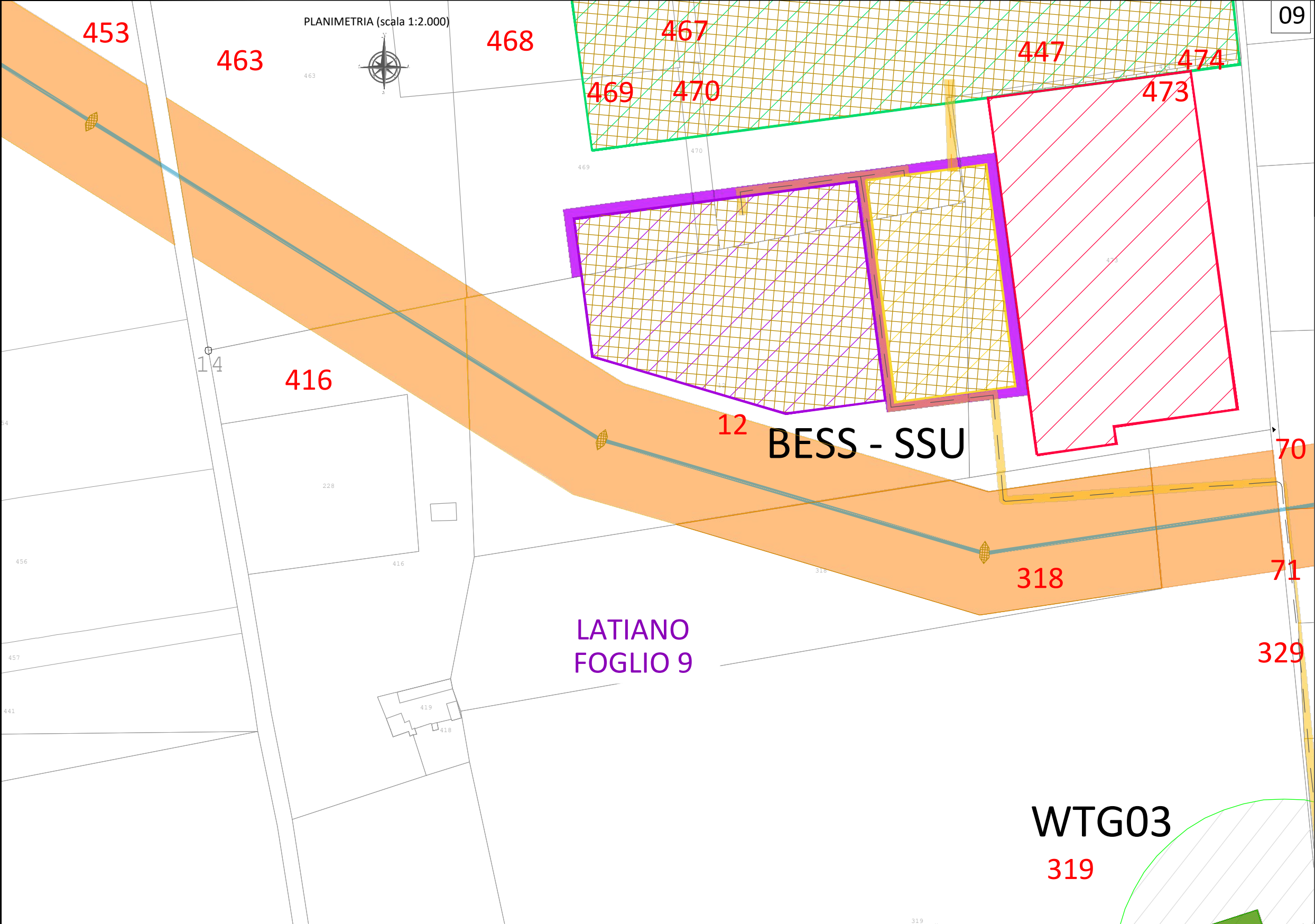
VALIDED BY

VERIFIED BY

COLLABORATORS

P. Caputo

P. Caputo



LEGENDA PPE GRAFICO

- SUPERFICIE DI ESPROPRIO
- COSTITUZIONE DI SERVITU' DI CAVI DOTTO
- COSTITUZIONE DI SERVITU' DI ACCESSO E PASSAGGIO
- COSTITUZIONE DI SERVITU' DI SORVOLO
- OCCUPAZIONE TEMPORANEA
- COSTITUZIONE DI SERVITU' DI ELETTRODOTTO AEREA

N. DITTA	COMUNE	FG.	P.LLA
26	Latiano	9	416
23	Latiano	9	473
26	Latiano	9	12
26	Latiano	9	318
26	Latiano	9	319
23	Latiano	9	474
23	Latiano	9	469
23	Latiano	9	470
23	Latiano	9	447
23	Latiano	9	463
23	Latiano	9	453
23	Latiano	9	468
23	Latiano	9	467
33	Latiano	9	70
32	Latiano	9	71
31	Latiano	9	329

CONTRACTOR'S LOGO



VALIDATION:

VALIDATED BY

VERIFIED BY

COLLABORATORS

P. Caputo

P. Caputo

PROJECT: IMPIANTO EOLICO DELLA POTENZA COMPLESSIVA 42 MW, COMUNE DI LATIANO ( BR)

FILE NAME: GRE.EEC.R.73.IT.W.: 4706.00.026.303

CLASSIFICATION: WIND FARM

FORMAT: A3

SCALE: 1:2.000

PLOT SCALE: 1:1

SHEET: 10 di/of 23

UTILIZATION SCOPE: Iter Autorizzativo

TITLE: Piano Particellare di esproprio Elaborato grafico

03

15/11/2024

Aggiornamento PPE definitivo

02

17/05/2024

Revisione per adeguamento a prescrizioni parere VIA 349/2022

01

29/01/2021

AGGIORNAMENTO BESS E SSU

00

07/12/2020

first issue

REVISION

DATE

DESCRIPTION

VERIFIED

CHECKED

VALIDATED

SCS Ingegneria

SCS Ingegneria

SCS Ingegneria

A. Calò

F. De Castro

A. Sergi

SCS Ingegneria

SCS Ingegneria

SCS Ingegneria

A. Calò

F. De Castro

A. Sergi

SCS Ingegneria

SCS Ingegneria

SCS Ingegneria

A. Gigante

F. De Castro

A. Sergi

SCS Ingegneria

SCS Ingegneria

SCS Ingegneria

A. Gigante

F. De Castro

A. Sergi

GROUP

FUNCTION

TYPE

ISSUER

COUNTRY

TEC.

PLANT

SYSTEM

PROGRESSIVE

REVISION

GRE

EEC

R

7

3

I

T

W

1

4

7

0

6

0

0

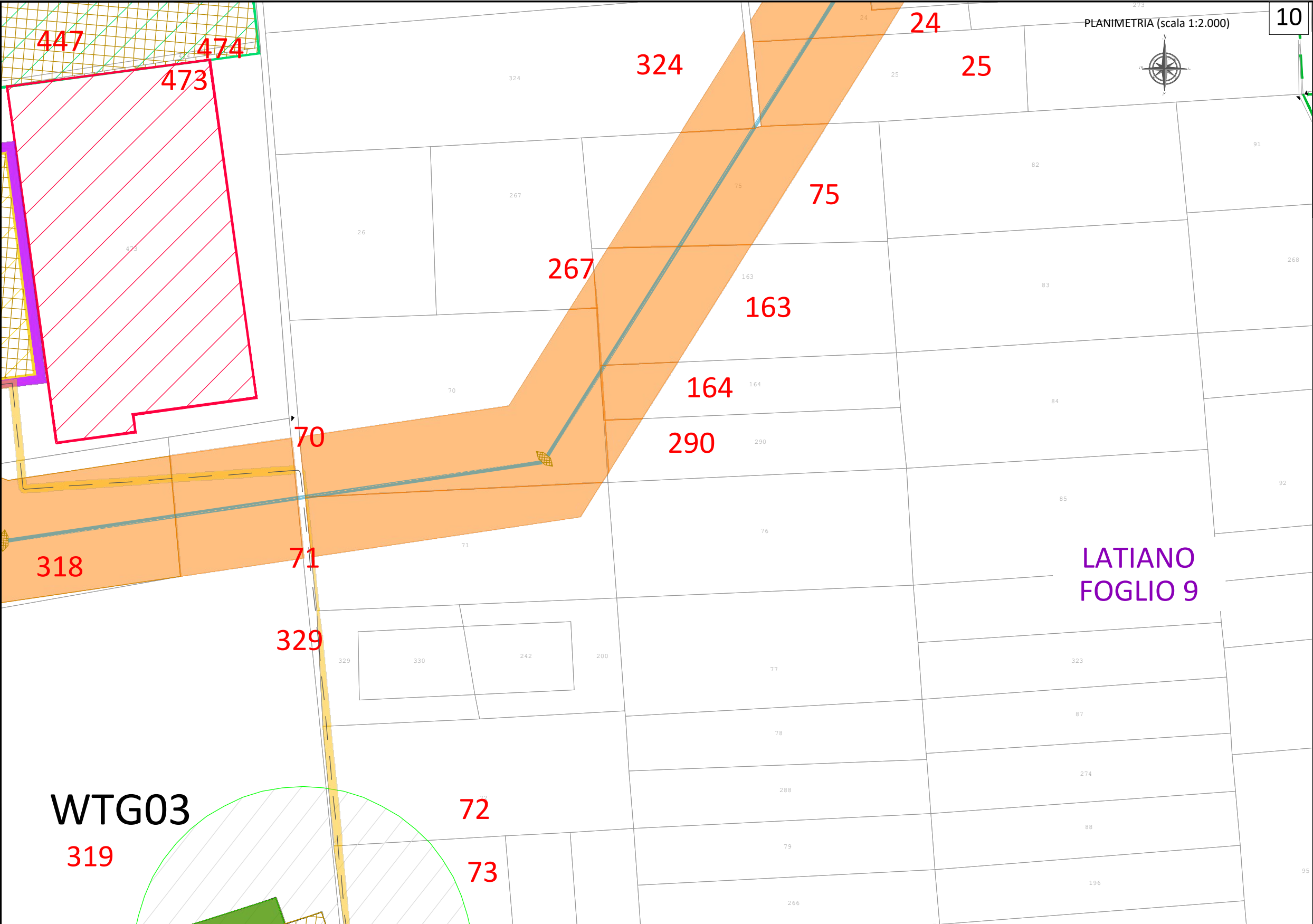
0

2

6

0

3




LEGENDA PPE GRAFICO	
	SUPERFICIE DI ESPROPRIO
	COSTITUZIONE DI SERVITU' DI CAVI DOTTO
	COSTITUZIONE DI SERVITU' DI ACCESSO E PASSAGGIO
	COSTITUZIONE DI SERVITU' DI SORVELO
	OCCUPAZIONE TEMPORANEA
	COSTITUZIONE DI SERVITU' DI ELETTRODOTTO AEREA

N. DITTA	COMUNE	FG.	P.LLA
23	Latiano	9	474
23	Latiano	9	473
102	Latiano	9	267
101	Latiano	9	163
103	Latiano	9	75
105	Latiano	9	25
104	Latiano	9	324
106	Latiano	9	24
23	Latiano	9	473
33	Latiano	9	70
32	Latiano	9	71
31	Latiano	9	329
30	Latiano	9	72
27	Latiano	9	73
100	Latiano	9	290
100	Latiano	9	164
26	Latiano	9	318
26	Latiano	9	319

WTG03  
319

CONTRACTOR'S LOGO



VALIDATION:

VALIDATED BY

VERIFIED BY

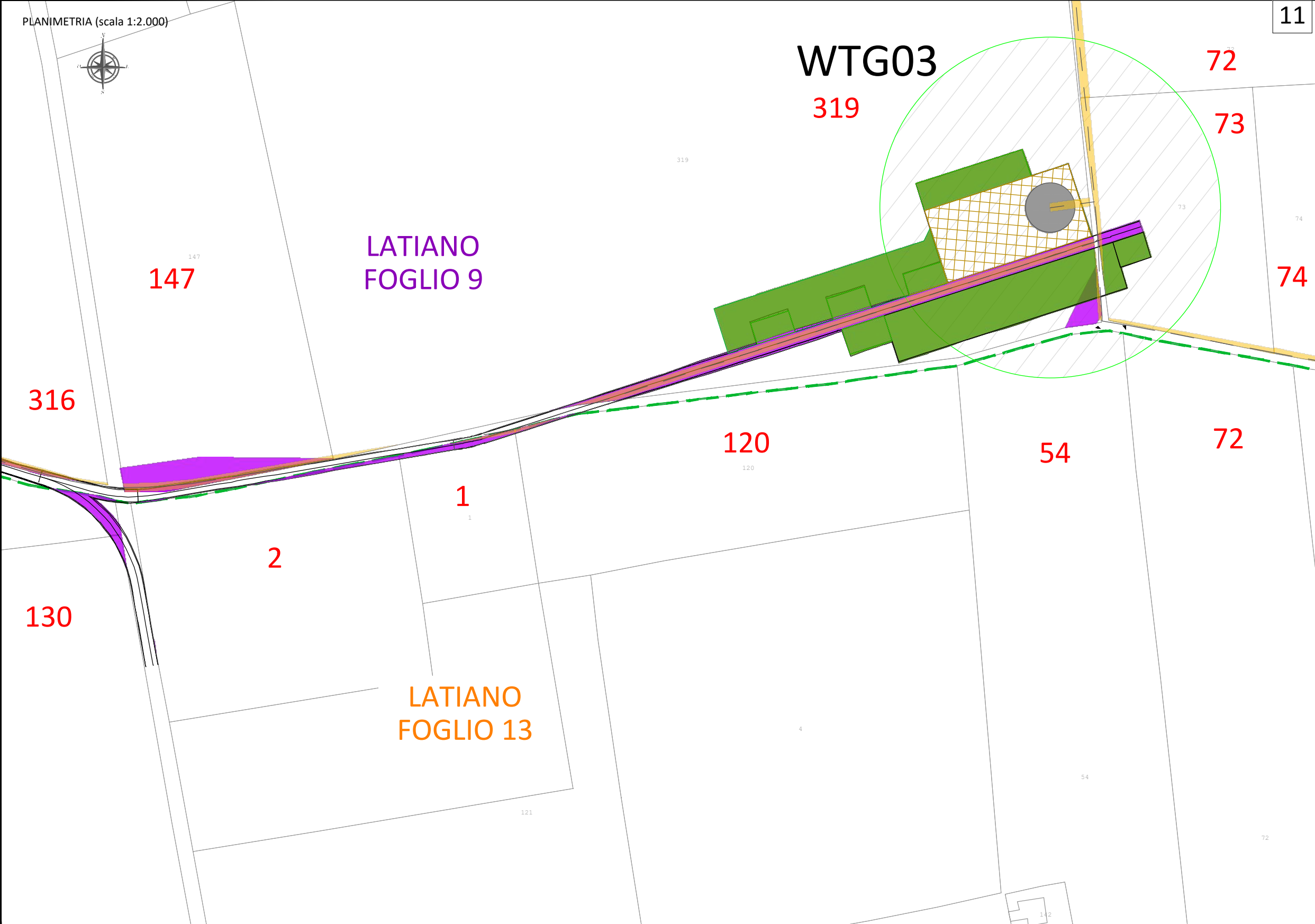
COLLABORATORS

P. Caputo

P. Caputo

PROJECT: IMPIANTO EOLICO DELLA POTENZA COMPLESSIVA 42 MW, COMUNE DI LATIANO ( BR)					
FILE NAME:	GRE.EEC.R.73.IT.W.: 4706.00.026.303				
CLASSIFICATION:	FORMAT:	SCALE:	PLOT SCALE:	SHEET:	
WIND FARM	A3	1:2.000	1:1	11 di/of 22	
UTILIZATION SCOPE:	TITLE: Piano Particellare di esproprio Elaborato grafico				
Iter Autorizzativo					

03	15/11/2024	Aggiornamento PPE definitivo	SCS Ingegneria A. Calò	SCS Ingegneria F. De Castro	SCS Ingegneria A. Sergi
02	17/05/2024	Revisione per adeguamento a prescrizioni parere VIA 349/2022	SCS Ingegneria A. Calò	SCS Ingegneria F. De Castro	SCS Ingegneria A. Sergi
01	29/01/2021	AGGIORNAMENTO BESS E SSU	SCS Ingegneria A. Gigante	SCS Ingegneria F. De Castro	SCS Ingegneria A. Sergi
00	07/12/2020	first issue	SCS Ingegneria A. Gigante	SCS Ingegneria F. De Castro	SCS Ingegneria A. Sergi
REVISION	DATE	DESCRIPTION	VERIFIED	CHECKED	VALIDATED
CODE					
GROUP	FUNCTION	TYPE	ISSUER	COUNTRY	TEC.
PLANT	SYSTEM	PROGRESSIVE	REVISION		
GRE	EEC	R	7	3	I
T	W	1	4	7	0
6	0	0	0	2	6
0	3				



11

LEGENDA PPE GRAFICO

SUPERFICIE DI ESPROPRIO

COSTITUZIONE DI SERVITU' DI CAVIDOTTO

COSTITUZIONE DI SERVITU' DI ACCESSO E PASSAGGIO

COSTITUZIONE DI SERVITU' DI SORVOLO

OCCUPAZIONE TEMPORANEA

COSTITUZIONE DI SERVITU' DI ELETTRODOTTO AEREA

N. DITTA	COMUNE	FG.	P.LLA
30	Latiano	9	72
27	Latiano	9	73
26	Latiano	9	319
26	Latiano	9	147
24	Latiano	13	130
23	Latiano	13	2
23	Latiano	13	1
26	Latiano	13	120
29	Latiano	13	54
28	Latiano	13	72
39	Latiano	9	74
25	Latiano	9	316

CONTRACTOR'S LOGO

SCS

INGEGNERIA

enel

Green Power

PROJECT: IMPIANTO EOLICO DELLA POTENZA COMPLESSIVA 42 MW, COMUNE DI LATIANO ( BR)

FILE NAME: GRE.EEC.R.73.IT.W.: 4706.00.026.303

CLASSIFICATION: WIND FARM

FORMAT: A3

SCALE: 1:2.000

PLOT SCALE: 1:1

SHEET: 12 di/of 23

UTILIZATION SCOPE: Iter Autorizzativo

TITLE: Piano Particellare di esproprio Elaborato grafico

0315/11/2024Aggiornamento PPE definitivo

0217/05/2024Revisione per adeguamento a prescrizioni parere VIA 349/2022

0129/01/2021AGGIORNAMENTO BESS E SSU

0007/12/2020first issue

REVISIONDATEDESCRIPTION

SCS IngegneriaA. Calò

SCS IngegneriaF. De Castro

SCS IngegneriaA. Gigante

SCS IngegneriaA. Gigante

VERIFIED

SCS IngegneriaA. Sergi

SCS IngegneriaA. Sergi

SCS IngegneriaF. De Castro

SCS IngegneriaF. De Castro

CHECKED

SCS IngegneriaA. Sergi

SCS IngegneriaA. Sergi

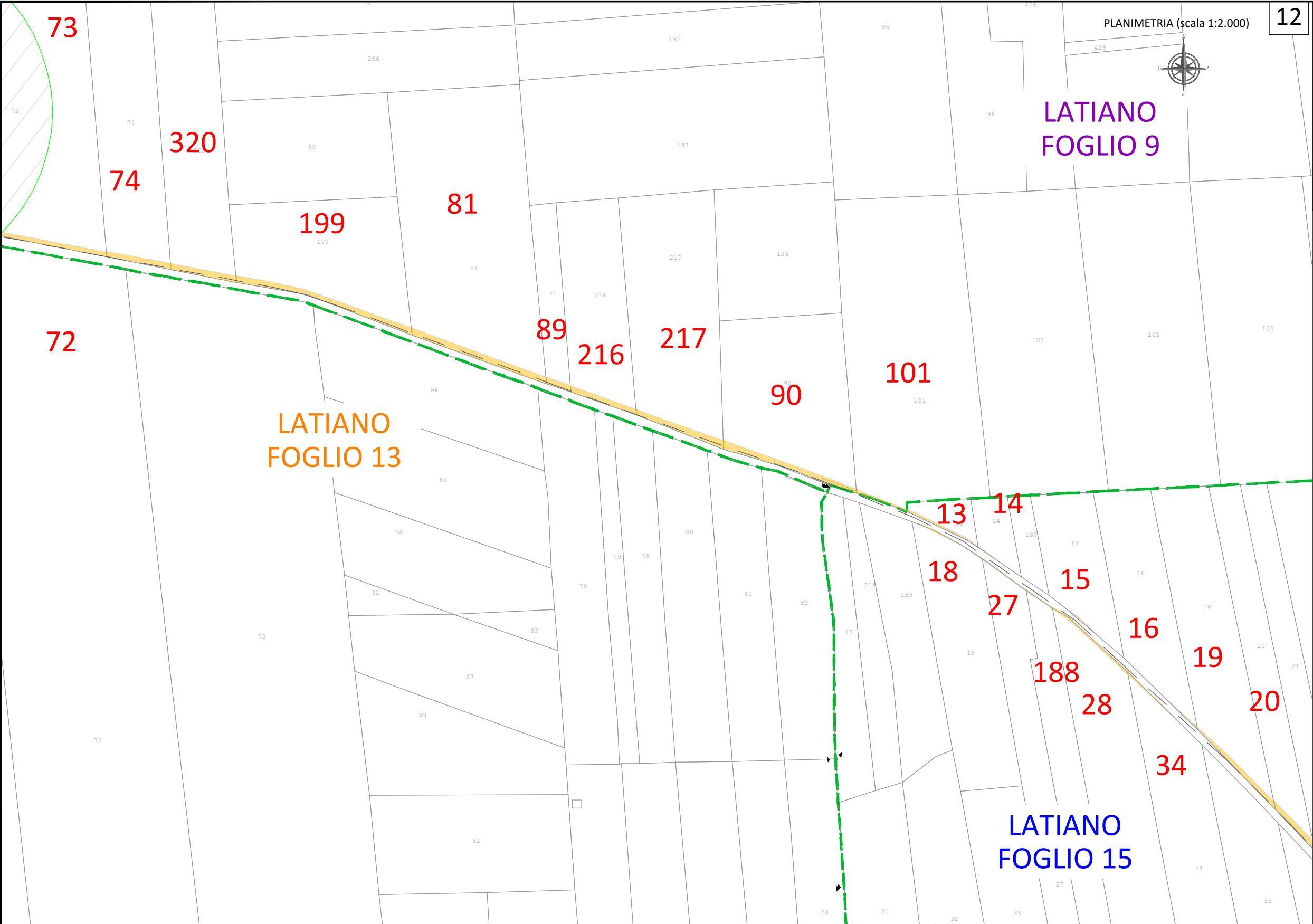
SCS IngegneriaA. Sergi

SCS IngegneriaA. Sergi

VALIDATED

GROUPFUNCTIONTYPEISSUERCOUNTRYTECPLANTSYSTEMPROGRESSIVEREVISION

GREEECR73ITW147060002603



12

LEGENDA PPE GRAFICO

- SUPERFICIE DI ESPROPRIO
- COSTITUZIONE DI SERVITU' DI CAVIDOTTO
- COSTITUZIONE DI SERVITU' DI ACCESSO E PASSAGGIO
- COSTITUZIONE DI SERVITU' DI SORVOLO
- OCCUPAZIONE TEMPORANEA
- COSTITUZIONE DI SERVITU' DI ELETTRODOTTO AEREA

N. DITTA	COMUNE	FG.	P.LLA
42	Latiano	15	13
43	Latiano	15	14
28	Latiano	13	72
41	Latiano	9	101
40	Latiano	9	90
38	Latiano	9	217
37	Latiano	9	216
36	Latiano	9	89
36	Latiano	9	81
35	Latiano	9	199
34	Latiano	9	320
39	Latiano	9	74
27	Latiano	9	73
45	Latiano	15	15
47	Latiano	15	16
48	Latiano	15	19
49	Latiano	15	20
42	Latiano	15	18
43	Latiano	15	27
42	Latiano	15	18
43	Latiano	15	27
46	Latiano	15	34

CONTRACTOR'S LOGO



VALIDATION:

VALIDATED BY

VERIFIED BY

COLLABORATORS

P. Caputo

P. Caputo

PROJECT: IMPIANTO EOLICO DELLA POTENZA COMPLESSIVA 42 MW, COMUNE DI LATIANO ( BR)

FILE NAME:

GRE.EEC.R.73.IT.W.: 4706.00.026.303

CLASSIFICATION:

FORMAT:

SCALE:

PLOT SCALE:

SHEET:

WIND FARM

A3

1:2.000

1:1

13 di/of 23

UTILIZATION SCOPE:

TITLE:

Iter Autorizzativo

Piano Particellare di esproprio Elaborato grafico

03

15/11/2024

Aggiornamento PPE definitivo

02

17/05/2024

Revisione per adeguamento a prescrizioni parere VIA 349/2022

01

29/01/2021

AGGIORNAMENTO BESS E SSU

00

07/12/2020

first issue

REVISION

DATE

DESCRIPTION

SCS Ingegneria A. Calò

SCS Ingegneria F. De Castro

SCS Ingegneria A. Sergi

SCS Ingegneria A. Calò

SCS Ingegneria F. De Castro

SCS Ingegneria A. Sergi

SCS Ingegneria A. Gigante

SCS Ingegneria F. De Castro

SCS Ingegneria A. Sergi

SCS Ingegneria A. Gigante

SCS Ingegneria F. De Castro

SCS Ingegneria A. Sergi

VERIFIED

CHECKED

VALIDATED

GROUP

FUNCTION

TYPE

ISSUER

COUNTRY

TEC.

PLANT

SYSTEM

PROGRESSIVE

REVISION

GRE

EEC

R

7

3

I

T

W

1

4

7

0

6

0

0

0

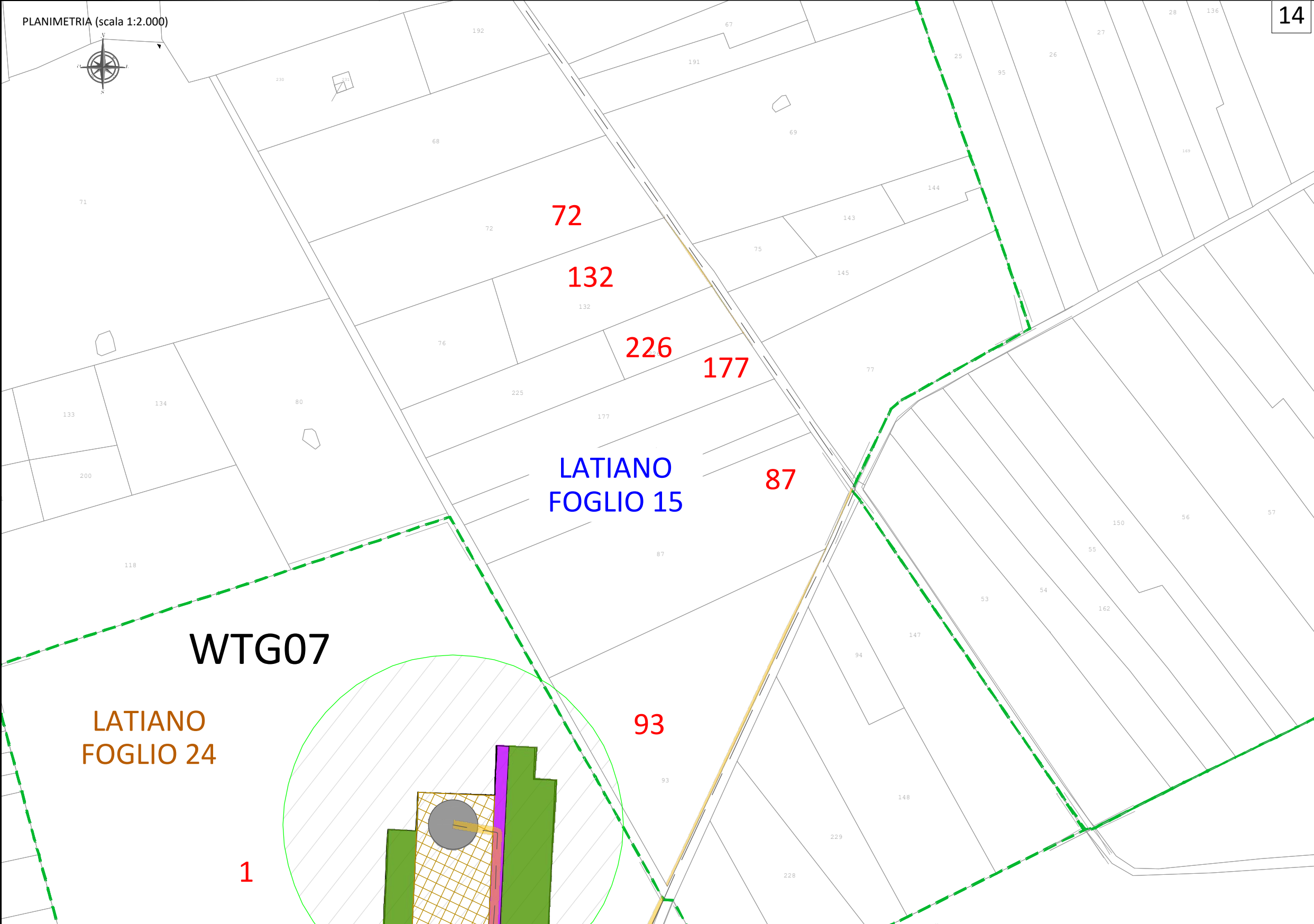
2

6

0

3





LEGENDA PPE GRAFICO

- SUPERFICIE DI ESPROPRIO
- COSTITUZIONE DI SERVITU' DI CAVIDOTTO
- COSTITUZIONE DI SERVITU' DI ACCESSO E PASSAGGIO
- COSTITUZIONE DI SERVITU' DI SORVOLO
- OCCUPAZIONE TEMPORANEA
- COSTITUZIONE DI SERVITU' DI ELETTRODOTTO AEREA

N. DITTA	COMUNE	FG.	P.LLA
57	Latiano	15	93
98	Latiano	15	87
94	Latiano	15	177
93	Latiano	15	226
92	Latiano	15	132
91	Latiano	15	72
58	Latiano	24	1

CONTRACTOR'S LOGO

PROJECT: IMPIANTO EOLICO DELLA POTENZA COMPLESSIVA 42 MW, COMUNE DI LATIANO ( BR)

FILE NAME: GRE.EEC.R.73.IT.W.: 4706.00.026.303

CLASSIFICATION: WIND FARM

FORMAT: A3

SCALE: 1:2.000

PLOT SCALE: 1:1

SHEET: 15 di/of 23

UTILIZATION SCOPE: Iter Autorizzativo

TITLE: Piano Particellare di esproprio Elaborato grafico

03	15/11/2024	Aggiornamento PPE definitivo
02	17/05/2024	Revisione per adeguamento a prescrizioni parere VIA 349/2022
01	29/01/2021	AGGIORNAMENTO BESS E SSU
00	07/12/2020	first issue
REVISION	DATE	DESCRIPTION

SCS Ingegneria	SCS Ingegneria	SCS Ingegneria
A. Calò	F. De Castro	A. Sergi
SCS Ingegneria	SCS Ingegneria	SCS Ingegneria
A. Calò	F. De Castro	A. Sergi
SCS Ingegneria	SCS Ingegneria	SCS Ingegneria
A. Gigante	F. De Castro	A. Sergi
SCS Ingegneria	SCS Ingegneria	SCS Ingegneria
A. Gigante	F. De Castro	A. Sergi
VERIFIED	CHECKED	VALIDATED



CODE																			
GROUP	FUNCTION	TYPE	ISSUER	COUNTRY	TEC.	PLANT				SYSTEM			PROGRESSIVE		REVISION				
GRE	EEC	R	7	3	I	T	W	1	4	7	0	6	0	0	0	2	6	0	3

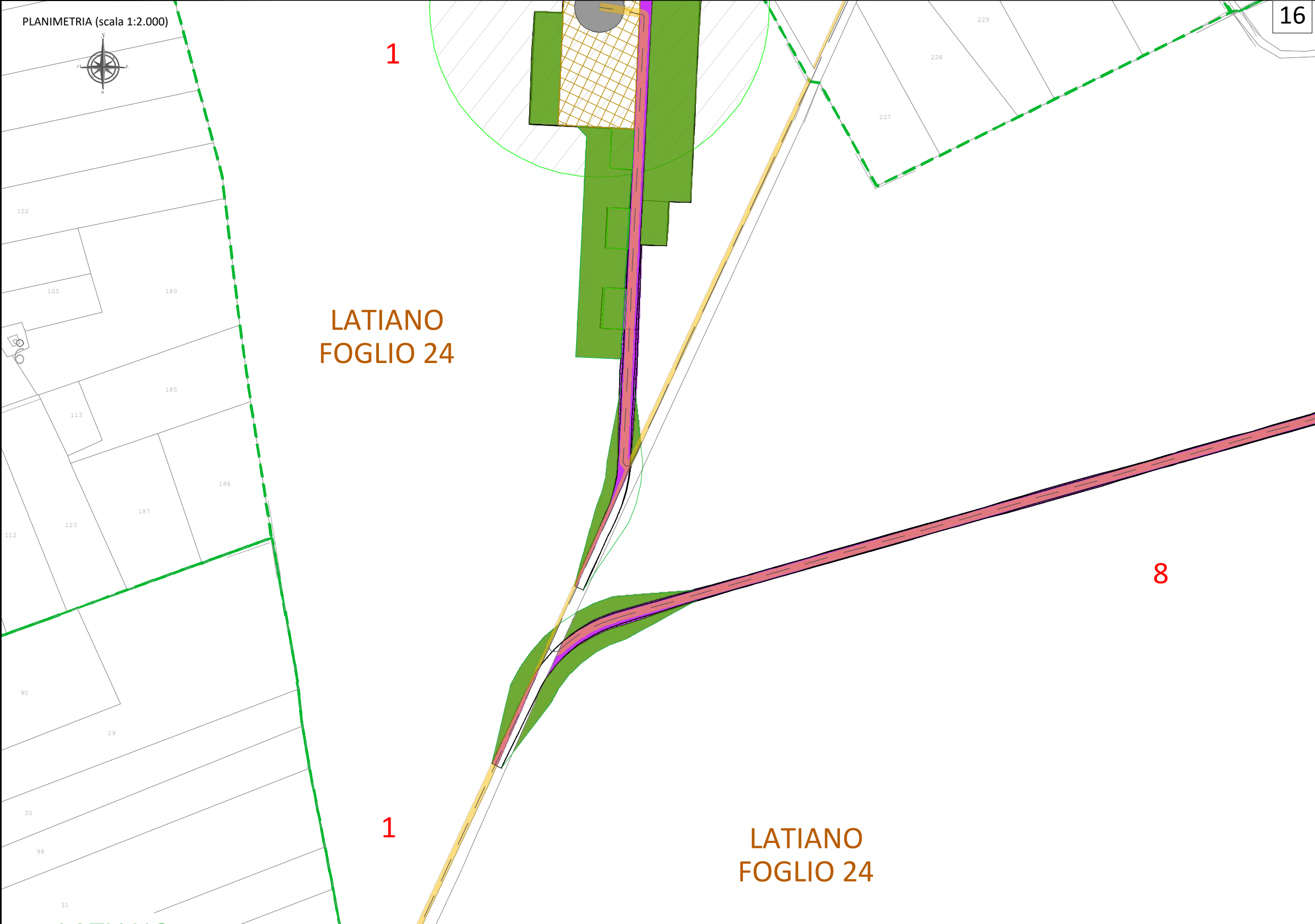


LEGENDA PPE GRAFICO

- SUPERFICIE DI ESPROPRIO
- COSTITUZIONE DI SERVITU' DI CAVI DOTTO
- COSTITUZIONE DI SERVITU' DI ACCESSO E PASSAGGIO
- COSTITUZIONE DI SERVITU' DI SORVOLO
- OCCUPAZIONE TEMPORANEA
- COSTITUZIONE DI SERVITU' DI ELETTRODOTTO AEREA

N. DITTA	COMUNE	FG.	P.LLA
58	Latiano	24	59
58	Latiano	24	8
58	Latiano	24	58
58	Latiano	24	2

<div>CONTRACTOR'S LOGO</div> <div></div>			PROJECT: IMPIANTO EOLICO DELLA POTENZA COMPLESSIVA 42 MW, COMUNE DI LATIANO ( BR)					03	15/11/2024	Aggiornamento PPE definitivo					SCS Ingegneria A. Calò	SCS Ingegneria F. De Castro	SCS Ingegneria A. Sergi								
			FILE NAME: GRE.EEC.R.73.IT.W.: 4706.00.026.003					02	17/05/2024	Revisione per adeguamento a prescrizioni parere VIA 349/2022					SCS Ingegneria A. Calò	SCS Ingegneria F. De Castro	SCS Ingegneria A. Sergi								
VALIDATION: <div>VALITED BY P. Caputo</div>			COLLABORATORS <div>P. Caputo</div>			CLASSIFICATION:	FORMAT:	SCALE:	PLOT SCALE:	SHEET:	01	29/01/2021	AGGIORNAMENTO BESS E SSU					SCS Ingegneria A. Gigante	SCS Ingegneria F. De Castro	SCS Ingegneria A. Sergi					
						WIND FARM	A3	1:2.000	1:1	16 di/of 23	00	07/12/2020	first issue					SCS Ingegneria A. Gigante	SCS Ingegneria F. De Castro	SCS Ingegneria A. Sergi					
			UTILIZATION SCOPE: Iter Autorizzativo			TITLE: Piano Particellare di esproprio Elaborato grafico			REVISION	DATE	DESCRIPTION					VERIFIED	CHECKED	VALIDATED							
									CODE																
						GROUP	FUNCTION	TYPE	ISSUER	COUNTRY	TEC.	PLANT				SYSTEM	PROGRESSIVE		REVISION						
						GRE	EEC	R	7	3	I	T	W	1	4	7	0	6	0	0	0	2	6	0	3



LEGENDA PPE GRAFICO

- SUPERFICIE DI ESPROPRIO
- COSTITUZIONE DI SERVITU' DI CAVIDOTTO
- COSTITUZIONE DI SERVITU' DI ACCESSO E PASSAGGIO
- COSTITUZIONE DI SERVITU' DI SORVOLO
- OCCUPAZIONE TEMPORANEA
- COSTITUZIONE DI SERVITU' DI ELETTRODOTTO AEREA

N. DITTA	COMUNE	FG.	P.LLA
58	Latiano	24	1
58	Latiano	24	8

CONTRACTOR'S LOGO

VALIDATION:

VALIDED BY	VERIFIED BY	COLLABORATORS
P. Caputo	P. Caputo	

PROJECT: IMPIANTO EOLICO DELLA POTENZA COMPLESSIVA 42 MW, COMUNE DI LATIANO ( BR)

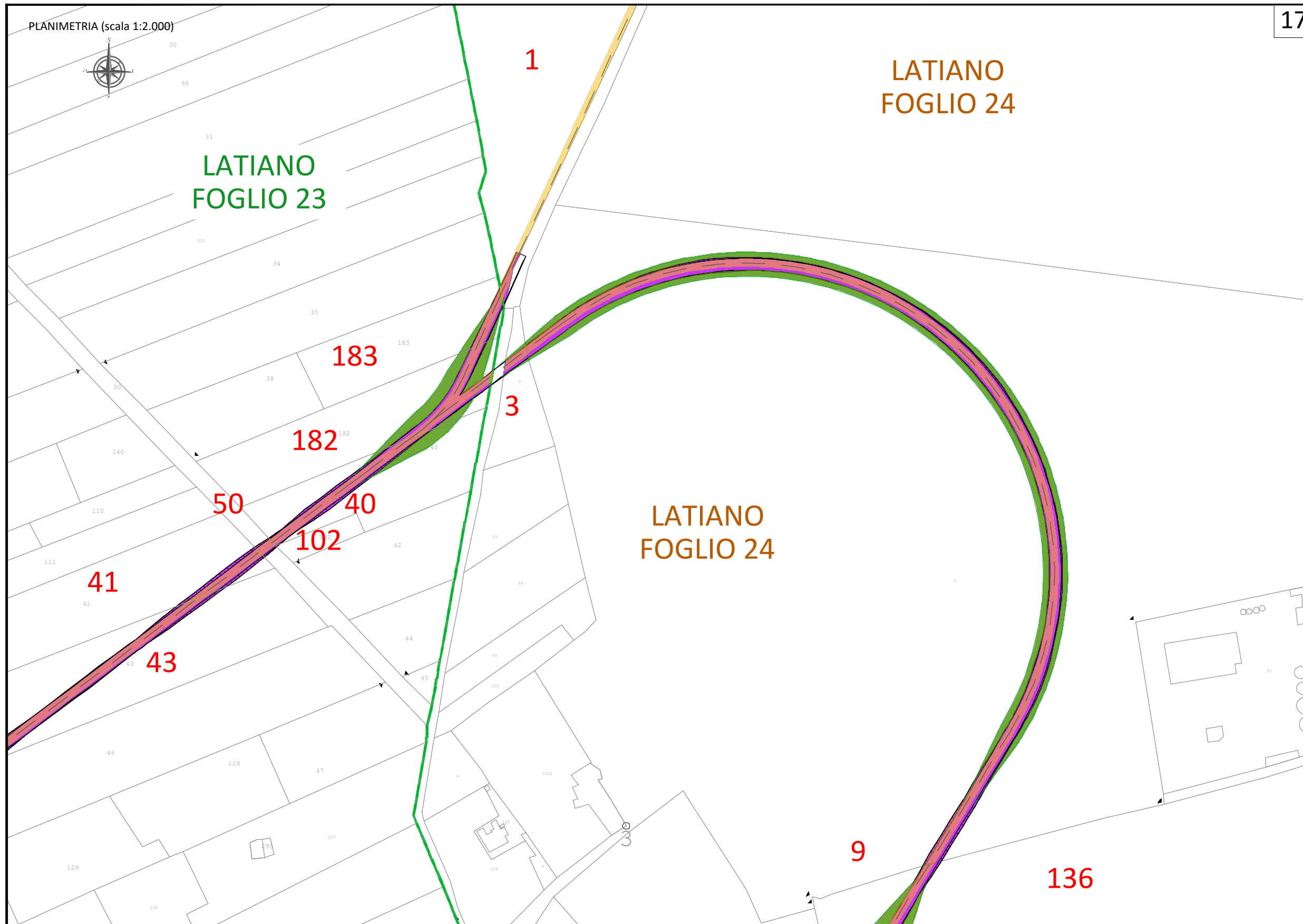
FILE NAME:	GRE.EEC.R.73.IT.W.: 4706.00.026.303			
CLASSIFICATION:	FORMAT:	SCALE:	PLOT SCALE:	SHEET:
WIND FARM	A3	1:2.000	1:1	17 di/of 23

UTILIZATION SCOPE: Iter Autorizzativo

TITLE: Piano Particellare di esproprio Elaborato grafico

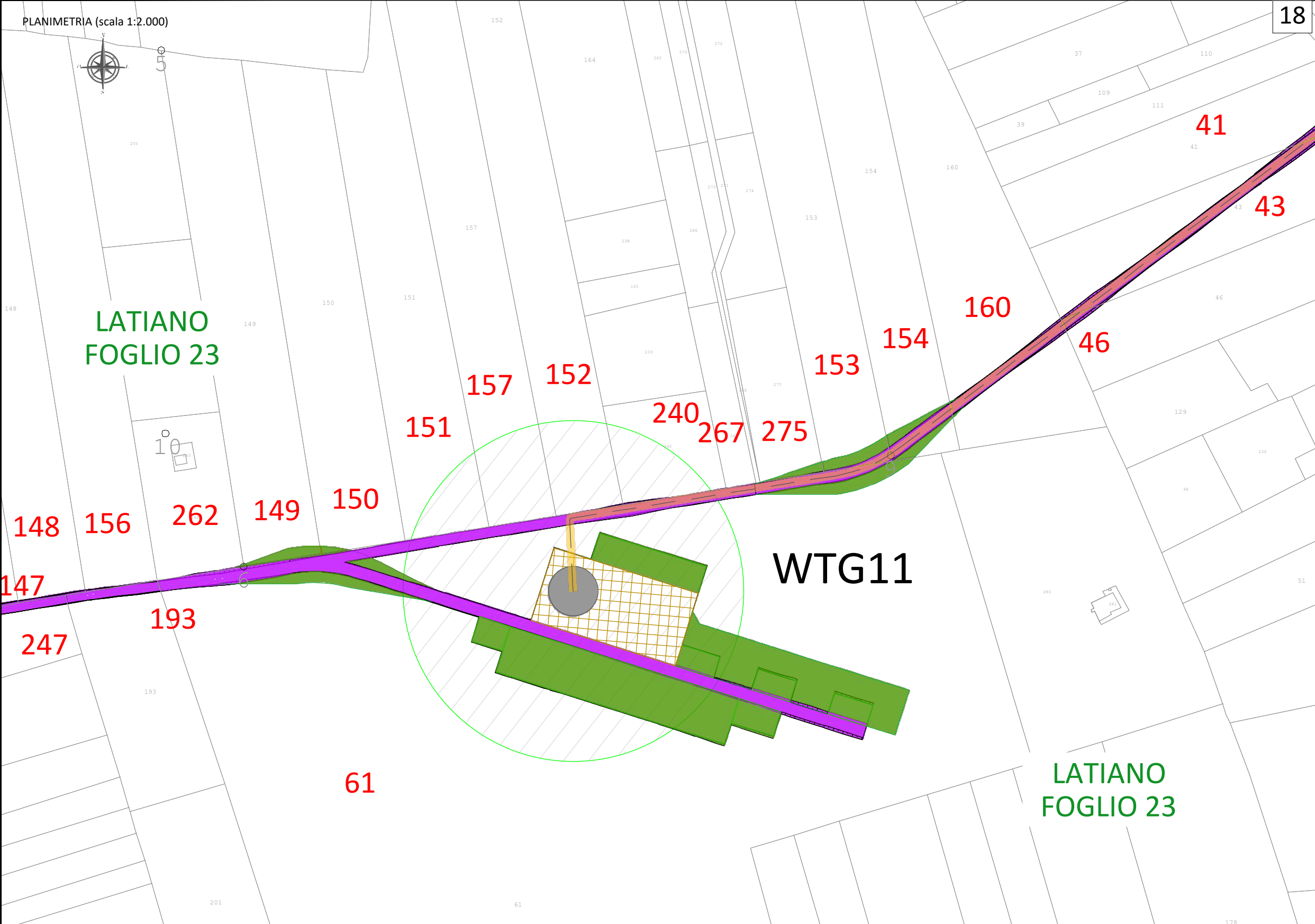
03	15/11/2024	Aggiornamento PPE definitivo	SCS Ingegneria A. Calò	SCS Ingegneria F. De Castro	SCS Ingegneria A. Sergi
02	17/05/2024	Revisione per adeguamento a prescrizioni parere VIA 349/2022	SCS Ingegneria A. Calò	SCS Ingegneria F. De Castro	SCS Ingegneria A. Sergi
01	29/01/2021	AGGIORNAMENTO BESS E SSU	SCS Ingegneria A. Gigante	SCS Ingegneria F. De Castro	SCS Ingegneria A. Sergi
00	07/12/2020	first issue	SCS Ingegneria A. Gigante	SCS Ingegneria F. De Castro	SCS Ingegneria A. Sergi
REVISION	DATE	DESCRIPTION	VERIFIED	CHECKED	VALIDATED

GROUP	FUNCTION	TYPE	ISSUER	COUNTRY	TEC.	PLANT				SYSTEM		PROGRESSIVE		REVISION					
GRE	EEC	R	7	3	I	T	W	1	4	7	0	6	0	0	0	2	6	0	3



N. DITTA	COMUNE	FG.	P.LLA
61	Latiano	23	41
62	Latiano	23	43
60	Latiano	23	50
61	Latiano	23	102
60	Latiano	23	40
59	Latiano	23	182
59	Latiano	23	183
83	Latiano	24	3
58	Latiano	24	9
58	Latiano	24	1
84	Latiano	24	136

CONTRACTOR'S LOGO			PROJECT:					03		15/11/2024		Aggiornamento PPE definitivo						SCS Ingegneria		SCS Ingegneria		SCS Ingegneria							
 			IMPIANTO EOLICO DELLA POTENZA COMPLESSIVA 42 MW, COMUNE DI LATIANO (BR)					02		17/05/2024		Revisione per adeguamento a prescrizioni parere VIA 349/2022						A. Calò		F. De Castro		A. Sergi							
								FILE NAME:		GRE.EEC.R.73.IT.W.: 4706.00.026.003			01		29/01/2021		AGGIORNAMENTO BESS E SSU						SCS Ingegneria		F. De Castro		A. Sergi		
			CLASSIFICATION:		WIND FARM		FORMAT:		A3	SCALE:		1:2.000	PLOT SCALE:		1:1	SHEET:		18 di/of 23		SCS Ingegneria		F. De Castro		A. Sergi					
VALIDATION:			UTILIZATION SCOPE:					00		07/12/2020		first issue						SCS Ingegneria		SCS Ingegneria		SCS Ingegneria							
VALITED BY			TITLE:					REVISION		DATE		DESCRIPTION						VERIFIED		CHECKED		VALIDATED							
P. Caputo			Iter Autorizzativo					GROUP		FUNCTION		TYPE		ISSUER		COUNTRY		TEC.		PLANT				SYSTEM		PROGRESSIVE		REVISION	
P. Caputo			Piano Particellare di esproprio Elaborato grafico					GREEEC		R		7		3		I		T		W		1		4		7		0	
								6		0		0		0		0		2		6		0		3					



LEGENDA PPE GRAFICO

- SUPERFICIE DI ESPROPRIO
- COSTITUZIONE DI SERVITU' DI CAVIDOTTO
- COSTITUZIONE DI SERVITU' DI ACCESSO E PASSAGGIO
- COSTITUZIONE DI SERVITU' DI SORVELO
- OCCUPAZIONE TEMPORANEA
- COSTITUZIONE DI SERVITU' DI ELETTRODOTTO AEREA

N. DITTA	COMUNE	FG.	P.LLA
73	Latiano	23	193
97	Latiano	23	262
71	Latiano	23	149
70	Latiano	23	150
69	Latiano	23	151
68	Latiano	23	157
68	Latiano	23	152
68	Latiano	23	240
67	Latiano	23	267
67	Latiano	23	275
66	Latiano	23	153
65	Latiano	23	154
64	Latiano	23	160
72	Latiano	23	61
63	Latiano	23	46
62	Latiano	23	43
61	Latiano	23	41
68	Latiano	23	148
68	Latiano	23	156
74	Latiano	23	147
50	Latiano	23	247

CONTRACTOR'S LOGO

PROJECT: IMPIANTO EOLICO DELLA POTENZA COMPLESSIVA 42 MW, COMUNE DI LATIANO ( BR)

FILE NAME: GRE.EEC.R.73.IT.W.: 4706.00.026.303

CLASSIFICATION: WIND FARM

FORMAT: A3

SCALE: 1:2.000

PLOT SCALE: 1:1

SHEET: 19 di/of 23

UTILIZATION SCOPE: Iter Autorizzativo

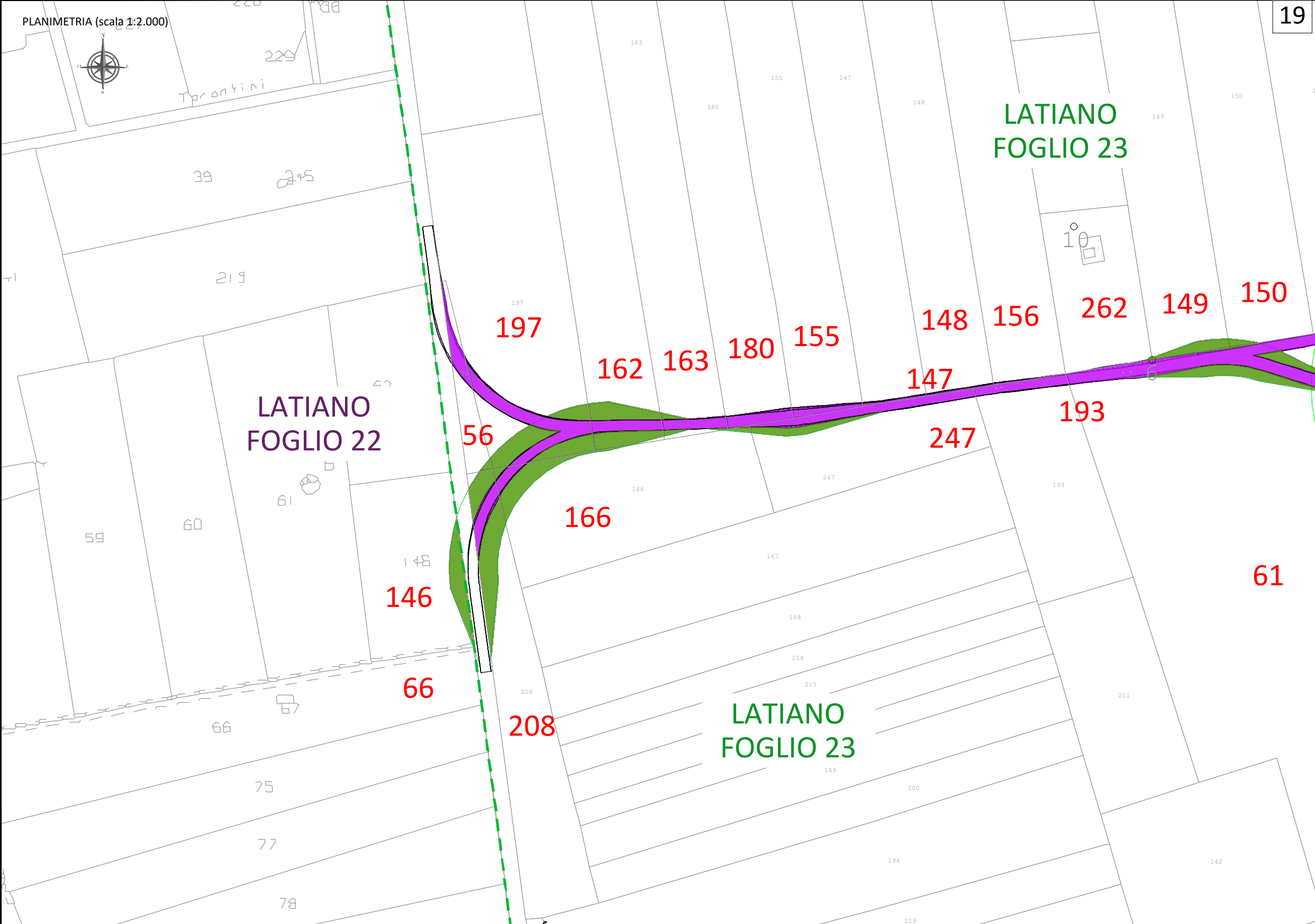
TITLE: Piano Particellare di esproprio Elaborato grafico

03	15/11/2024	Aggiornamento PPE definitivo
02	17/05/2024	Revisione per adeguamento a prescrizioni parere VIA 349/2022
01	29/01/2021	AGGIORNAMENTO BESS E SSU
00	07/12/2020	first issue
REVISION	DATE	DESCRIPTION

SCS Ingegneria A. Calò	SCS Ingegneria F. De Castro	SCS Ingegneria A. Sergi
SCS Ingegneria A. Calò	SCS Ingegneria F. De Castro	SCS Ingegneria A. Sergi
SCS Ingegneria A. Gigante	SCS Ingegneria F. De Castro	SCS Ingegneria A. Sergi
SCS Ingegneria A. Gigante	SCS Ingegneria F. De Castro	SCS Ingegneria A. Sergi

VERIFIED	CHECKED	VALIDATED
----------	---------	-----------

GROUP	FUNCTION	TYPE	ISSUER	COUNTRY	TEC.	PLANT	SYSTEM	PROGRESSIVE	REVISION
GRE	EEC	R	7	3	I	T	W	1	4
7	0	6	0	0	0	2	6	0	3



19

LEGENDA PPE GRAFICO

SUPERFICIE DI ESPROPRIO

COSTITUZIONE DI SERVITU' DI CAVIDOTTO

COSTITUZIONE DI SERVITU' DI ACCESSO E PASSAGGIO

COSTITUZIONE DI SERVITU' DI SORVOLO

OCCUPAZIONE TEMPORANEA

COSTITUZIONE DI SERVITU' DI ELETTRODOTTO AEREA

N. DITTA	COMUNE	FG.	P.LLA
81	Latiano	22	146
82	Latiano	22	66
80	Latiano	23	208
79	Latiano	23	56
79	Latiano	23	197
78	Latiano	23	166
77	Latiano	23	162
77	Latiano	23	163
76	Latiano	23	180
75	Latiano	23	155
74	Latiano	23	147
68	Latiano	23	148
68	Latiano	23	156
97	Latiano	23	262
71	Latiano	23	149
70	Latiano	23	150
50	Latiano	23	247
73	Latiano	23	193
72	Latiano	23	61

CONTRACTOR'S LOGO

PROJECT: IMPIANTO EOLICO DELLA POTENZA COMPLESSIVA 42 MW, COMUNE DI LATIANO ( BR)

FILE NAME: GRE.EEC.R.73.IT.W.: 4706.00.026.003

CLASSIFICATION: WIND FARM

FORMAT: A3

SCALE: 1:2.000

PLOT SCALE: 1:1

SHEET: 20 di/of 23

UTILIZATION SCOPE: Iter Autorizzativo

TITLE: Piano Particellare di esproprio Elaborato grafico

0315/11/2024Aggiornamento PPE definitivo

0217/05/2024Revisione per adeguamento a prescrizioni parere VIA 349/2022

0129/01/2021AGGIORNAMENTO BESS E SSU

0007/12/2020first issue

REVISIONDATEDESCRIPTION

SCS IngegneriaA. Calò

SCS IngegneriaF. De Castro

SCS IngegneriaA. Gigante

SCS IngegneriaA. Gigante

VERIFIED

SCS IngegneriaA. Sergi

SCS IngegneriaA. Sergi

SCS IngegneriaA. Sergi

SCS IngegneriaF. De Castro

CHECKED

SCS IngegneriaA. Sergi

SCS IngegneriaA. Sergi

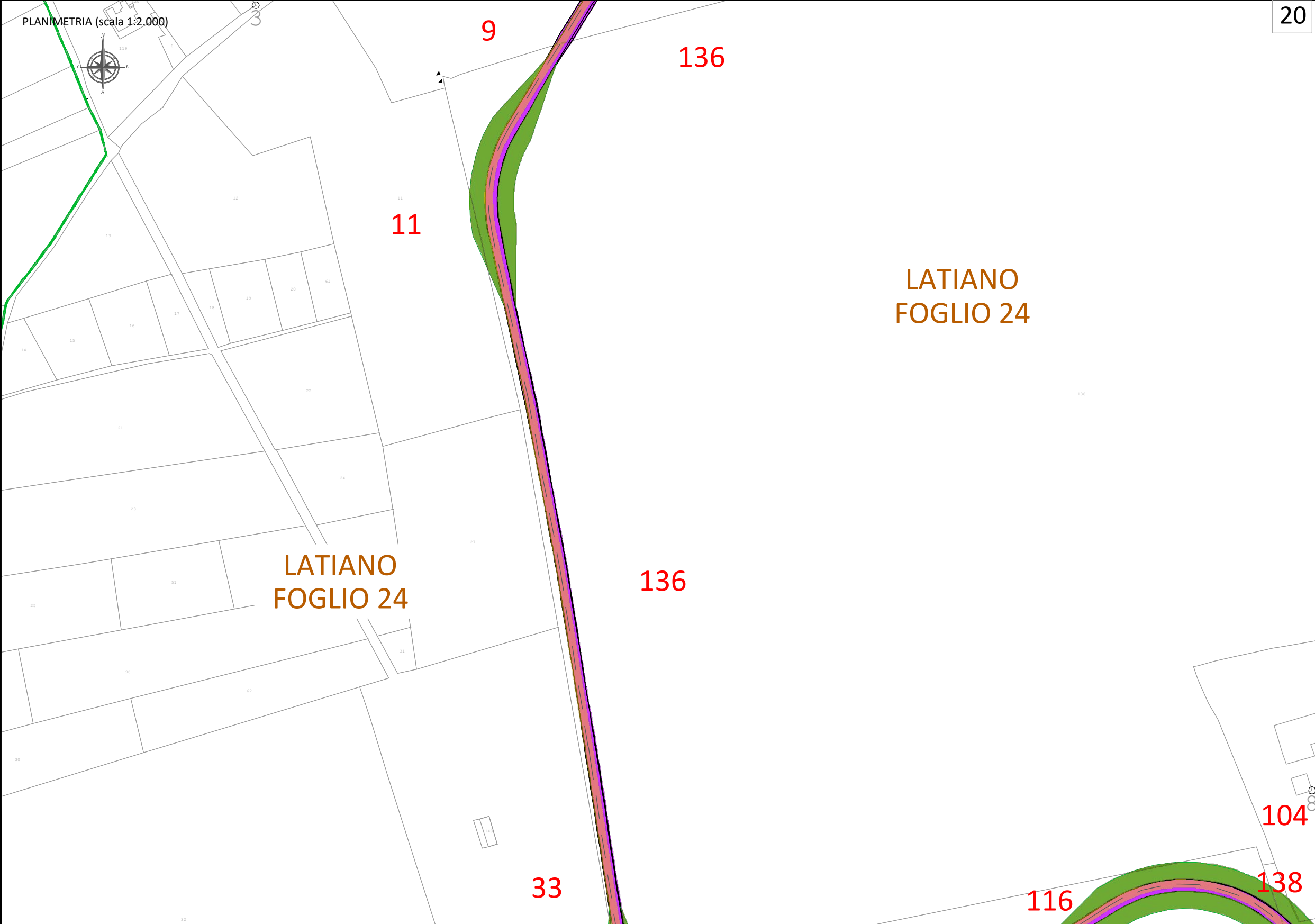
SCS IngegneriaA. Sergi

SCS IngegneriaA. Sergi

VALIDATED

GROUPFUNCTIONTYPEISSUERCOUNTRYTECPLANTSYSTEMPROGRESSIVEREVISION

GREEECR73ITW147060002603



LEGENDA PPE GRAFICO

- SUPERFICIE DI ESPROPRIO
- COSTITUZIONE DI SERVITU' DI CAVIDOTTO
- COSTITUZIONE DI SERVITU' DI ACCESSO E PASSAGGIO
- COSTITUZIONE DI SERVITU' DI SORVOLO
- OCCUPAZIONE TEMPORANEA
- COSTITUZIONE DI SERVITU' DI ELETTRODOTTO AEREA

N. DITTA	COMUNE	FG.	P.LLA
58	Latiano	24	11
84	Latiano	24	136
86	Latiano	24	33
84	Latiano	24	116
84	Latiano	24	104
84	Latiano	24	138
58	Latiano	24	9

CONTRACTOR'S LOGO

VALIDATION:

VALIDED BY	VERIFIED BY	COLLABORATORS
P. Caputo	P. Caputo	

PROJECT: IMPIANTO EOLICO DELLA POTENZA COMPLESSIVA 42 MW, COMUNE DI LATIANO ( BR)				
FILE NAME:	GRE.EEC.R.73.IT.W.: 4706.00.026.303			
CLASSIFICATION:	FORMAT:	SCALE:	PLOT SCALE:	SHEET:
WIND FARM	A3	1:2.000	1:1	21 di/of 23
UTILIZATION SCOPE:	TITLE: Piano Particellare di esproprio Elaborato grafico			
Iter Autorizzativo				

03	15/11/2024	Aggiornamento PPE definitivo	SCS Ingegneria A. Calò	SCS Ingegneria F. De Castro	SCS Ingegneria A. Sergi														
02	17/05/2024	Revisione per adeguamento a prescrizioni parere VIA 349/2022	SCS Ingegneria A. Calò	SCS Ingegneria F. De Castro	SCS Ingegneria A. Sergi														
01	29/01/2021	AGGIORNAMENTO BESS E SSU	SCS Ingegneria A. Gigante	SCS Ingegneria F. De Castro	SCS Ingegneria A. Sergi														
00	07/12/2020	first issue	SCS Ingegneria A. Gigante	SCS Ingegneria F. De Castro	SCS Ingegneria A. Sergi														
REVISION	DATE	DESCRIPTION	VERIFIED	CHECKED	VALIDATED														
CODE																			
GROUP	FUNCTION	TYPE	ISSUER	COUNTRY	TEC.	PLANT			SYSTEM		PROGRESSIVE			REVISION					
GRE	EEC	R	7	3	I	T	W	1	4	7	0	6	0	0	0	2	6	0	3



PLANIMETRIA (scala 1:2.000)

21

LEGENDA PPE GRAFICO

- SUPERFICIE DI ESPROPRIO
- COSTITUZIONE DI SERVITU' DI CAVIDOTTO
- COSTITUZIONE DI SERVITU' DI ACCESSO E PASSAGGIO
- COSTITUZIONE DI SERVITU' DI SORVOLO
- OCCUPAZIONE TEMPORANEA
- COSTITUZIONE DI SERVITU' DI ELETTRODOTTO AEREA

N. DITTA	COMUNE	FG.	P.LLA
84	Latiano	24	138
84	Latiano	24	136
86	Latiano	24	33
85	Latiano	24	50
84	Latiano	24	116
84	Latiano	24	104

LATIANO  
FOGLIO 24

CONTRACTOR'S LOGO



PROJECT: IMPIANTO EOLICO DELLA POTENZA COMPLESSIVA 42 MW, COMUNE DI LATIANO ( BR)

FILE NAME: GRE.EEC.R.73.IT.W.14706.00.026.003

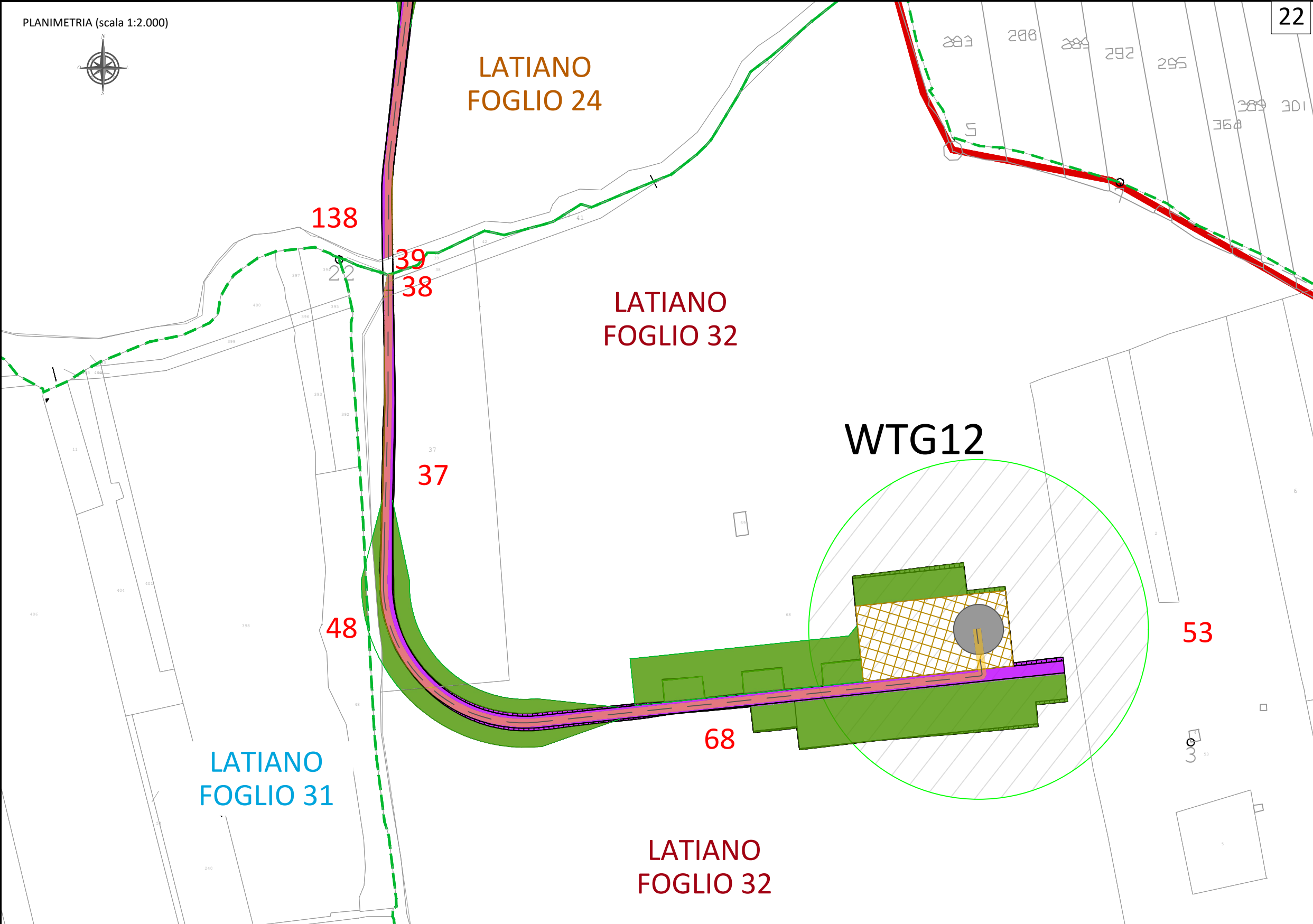
CLASSIFICATION:	FORMAT:	SCALE:	PLOT SCALE:	SHEET:
WIND FARM	A3	1:2.000	1:1	22 di/of 23

UTILIZATION SCOPE: Iter Autorizzativo

TITLE: Piano Particellare di esproprio Elaborato grafico

03	15/11/2024	Aggiornamento PPE definitivo	SCS Ingegneria A. Calò	SCS Ingegneria F. De Castro	SCS Ingegneria A. Sergi
02	17/05/2024	Revisione per adeguamento a prescrizioni parere VIA 349/2022	SCS Ingegneria A. Calò	SCS Ingegneria F. De Castro	SCS Ingegneria A. Sergi
01	29/01/2021	AGGIORNAMENTO BESS E SSU	SCS Ingegneria A. Gigante	SCS Ingegneria F. De Castro	SCS Ingegneria A. Sergi
00	07/12/2020	first issue	SCS Ingegneria A. Gigante	SCS Ingegneria F. De Castro	SCS Ingegneria A. Sergi
REVISION	DATE	DESCRIPTION	VERIFIED	CHECKED	VALIDATED

GROUP	FUNCTION	TYPE	ISSUER	COUNTRY	TEC.	PLANT	SYSTEM	PROGRESSIVE	REVISION										
GRE	EEC	R	7	3	I	T	W	1	4	7	0	6	0	0	0	2	6	0	3



LEGENDA PPE GRAFICO	
	SUPERFICIE DI ESPROPRIO
	COSTITUZIONE DI SERVITU' DI CAVIDOTTO
	COSTITUZIONE DI SERVITU' DI ACCESSO E PASSAGGIO
	COSTITUZIONE DI SERVITU' DI SORVOLO
	OCCUPAZIONE TEMPORANEA
	COSTITUZIONE DI SERVITU' DI ELETTRODOTTO AEREA

N. DITTA	COMUNE	FG.	P.LLA
89	Latiano	31	48
90	Latiano	32	53
84	Latiano	32	68
87	Latiano	32	39
88	Latiano	32	38
84	Latiano	32	37
84	Latiano	24	138

<div>CONTRACTOR'S LOGO</div> <div><div><div>SCS</div><div>INGEGNERIA</div></div><div><div>enel</div><div>Green Power</div></div></div>			PROJECT: IMPIANTO EOLICO DELLA POTENZA COMPLESSIVA 42 MW, COMUNE DI LATIANO ( BR)					03	15/11/2024	Aggiornamento PPE definitivo										SCS Ingegneria	SCS Ingegneria	SCS Ingegneria					
			FILE NAME: GRE.EEC.R.73.IT.W.14706.00.026.003					02	17/05/2024	Revisione per adeguamento a prescrizioni parere VIA 349/2022										SCS Ingegneria	SCS Ingegneria	SCS Ingegneria					
			CLASSIFICATION:	FORMAT:	SCALE:	PLOT SCALE:	SHEET:	01	29/01/2021	AGGIORNAMENTO BESS E SSU										SCS Ingegneria	SCS Ingegneria	SCS Ingegneria					
			WIND FARM	A3	1:2.000	1:1	23 di/of 23	00	07/12/2020	first issue										A. Gigante	F. De Castro	A. Sergi					
			UTILIZATION SCOPE:					REVISION	DATE	DESCRIPTION										VERIFIED	CHECKED	VALIDATED					
			Iter Autorizzativo					CODE																			
VALIDATION:			TITLE:					GROUP	FUNCTION	TYPE	ISSUER	COUNTRY	TEC.	PLANT				SYSTEM	PROGRESSIVE		REVISION						
VALITED BY			Piano Particellare di esproprio Elaborato grafico					GRE	EEC	R	7	3	I	T	W	1	4	7	0	6	0	0	0	2	6	0	3
P. Caputo																											