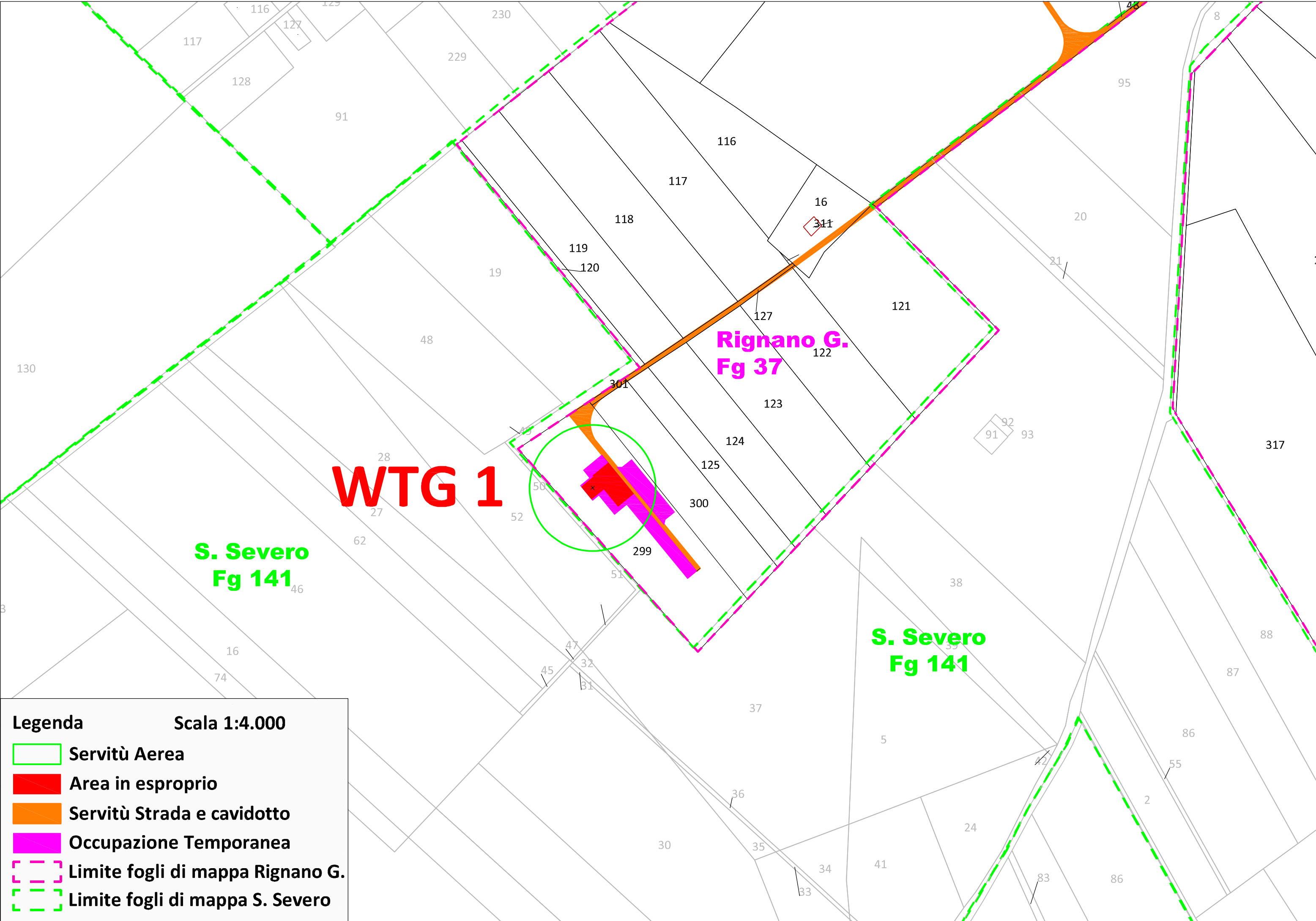




Comune di RIGNANO GARGANICO

Proponente	<b>BARBARA RENEWABLE S.R.L.</b> Contrada Villanova 17 - 71010 Rignano Garganico P.IVA 04425930718 barbararenewablesrl@legalmail.it				
Progettazione & Coordinamento	<b>Arch. Vincenzo Di Fiore</b> Via Nazionale 28 71010 Rignano Garganico (FG) E-Mail: archvincenzodifiore@yahoo.it		Studio Ambientale e Paesaggistico	<b>Arch. Vincenzo Di Fiore</b> Via Nazionale 28 71010 Rignano Garganico (FG) E-Mail: archvincenzodifiore@yahoo.it	
Studio Incidenza Ambientale Flora fauna ed ecosistema Studi Agronomici	<b>Dott. Forestale Matteo Felice Caldarella</b> Via Antonio Gramsci, 10 - 71122 Foggia E-Mail: ecomatteo@gmail.com		Studio Acustico	<b>Studio Falcone Ingegneria Antonio Falcone</b> Via Campanile, 39 - 71043 Manfredonia (FG) E-Mail: antonio.falcone@studiofalcone.eu	
Studio Archeologico	<b>Nostoi S.r.l.</b> Via San Marco, 1511 - 30015 Chioggia (VE) E-Mail: area.tecnica@nostoi-archeologia.it		Studio Geologico	<b>Dott. Giovanni SCIROCCO</b>  <b>Dott. Stefano BISCOTTI</b> E-Mail: geobiscotti@tiscali.it	
Studio Idraulico	<b>Ing. Antonella Laura Giordano</b> Viale degli Aviatori, 73/F14 - 71122 Foggia (Fg) Tel. 0881.331935 E-Mail: lauragioradano.ing@gmail.com		Progettazione Elettrica	<b>Studio Napolitano Srl Emilio Napolitano</b> Via Trento, 1 - 71121 Foggia (FG) E-Mail: studiotecnico.napolitano@virgilio.it	
Opera	Progetto per la realizzazione di un impianto eolico composto da 5 aerogeneratori per una potenza complessiva di 29 MW sito nel Comune di Rignano Garganico in località "Trigno" e opere di connessione ricadenti nei Comuni di San Severo, Foggia e Lucera (FG)				
Oggetto	Folder: ELTQON0_Esproprio+Disponibilità				
	Nome Elaborato: ELTQON0_Esproprio+Disponibilità_02.pdf				
	Descrizione Elaborato: TAV15_Particolare di esproprio Grafico				
01	Febbraio 2025	Integrazione nota r_puglia/AOO_159/PROT/21/11/2024/576846	Arch. V. Di Fiore	Arch. V. Di Fiore	Barbara Renewables
00	Febbraio 2023	Emissione per progetto definitivo	Arch. A. Demaio	Arch. A. Demaio	Barbara Renewables
Rev.	Data	Oggetto della revisione	Elaborazione	Verifica	Approvazione
Scala: NC		<div>Codice Pratica</div> <div>ELTQON0</div>			
Formato:					



Legenda

Scala 1:4.000

Servitù Aerea

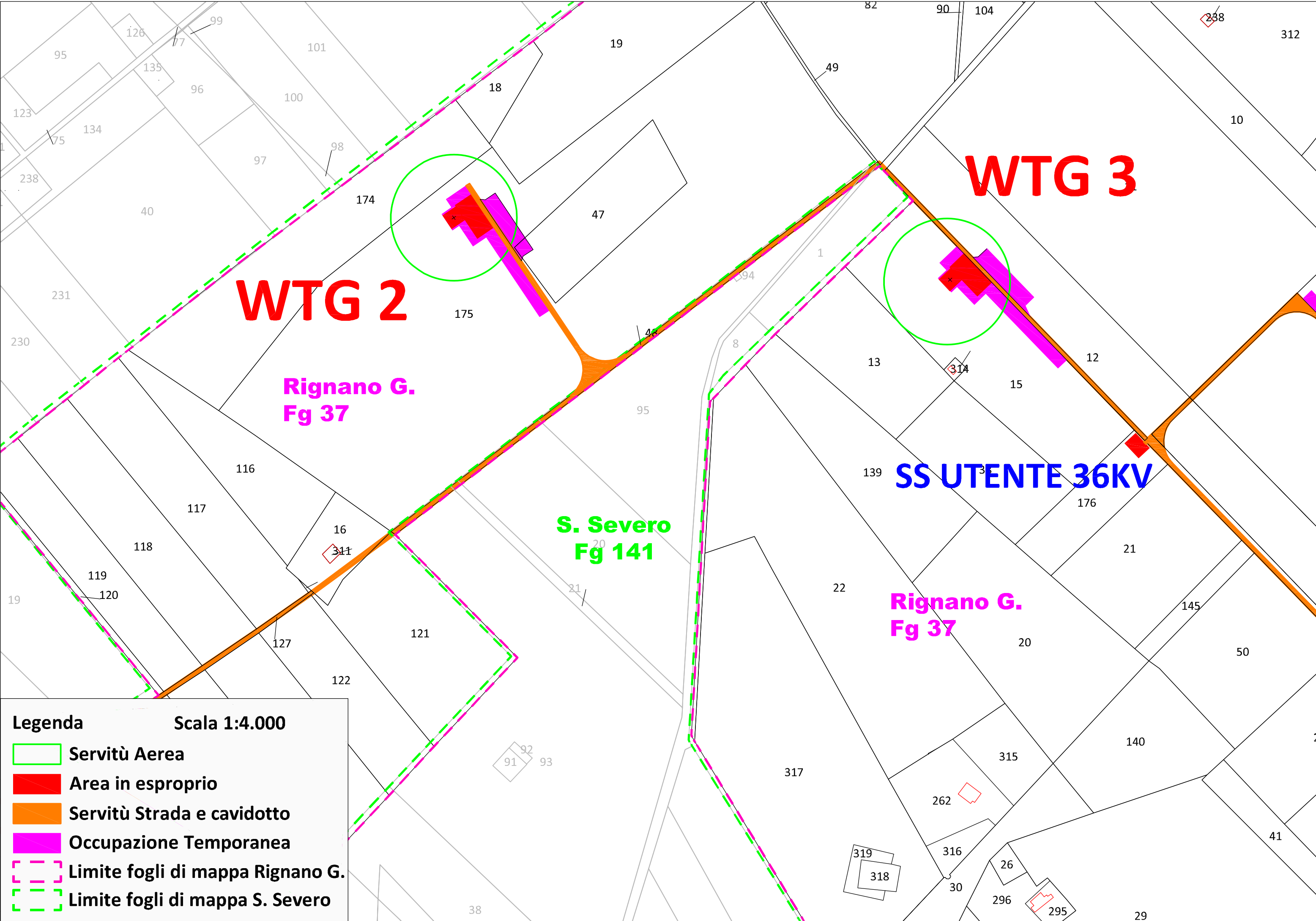
Area in esproprio

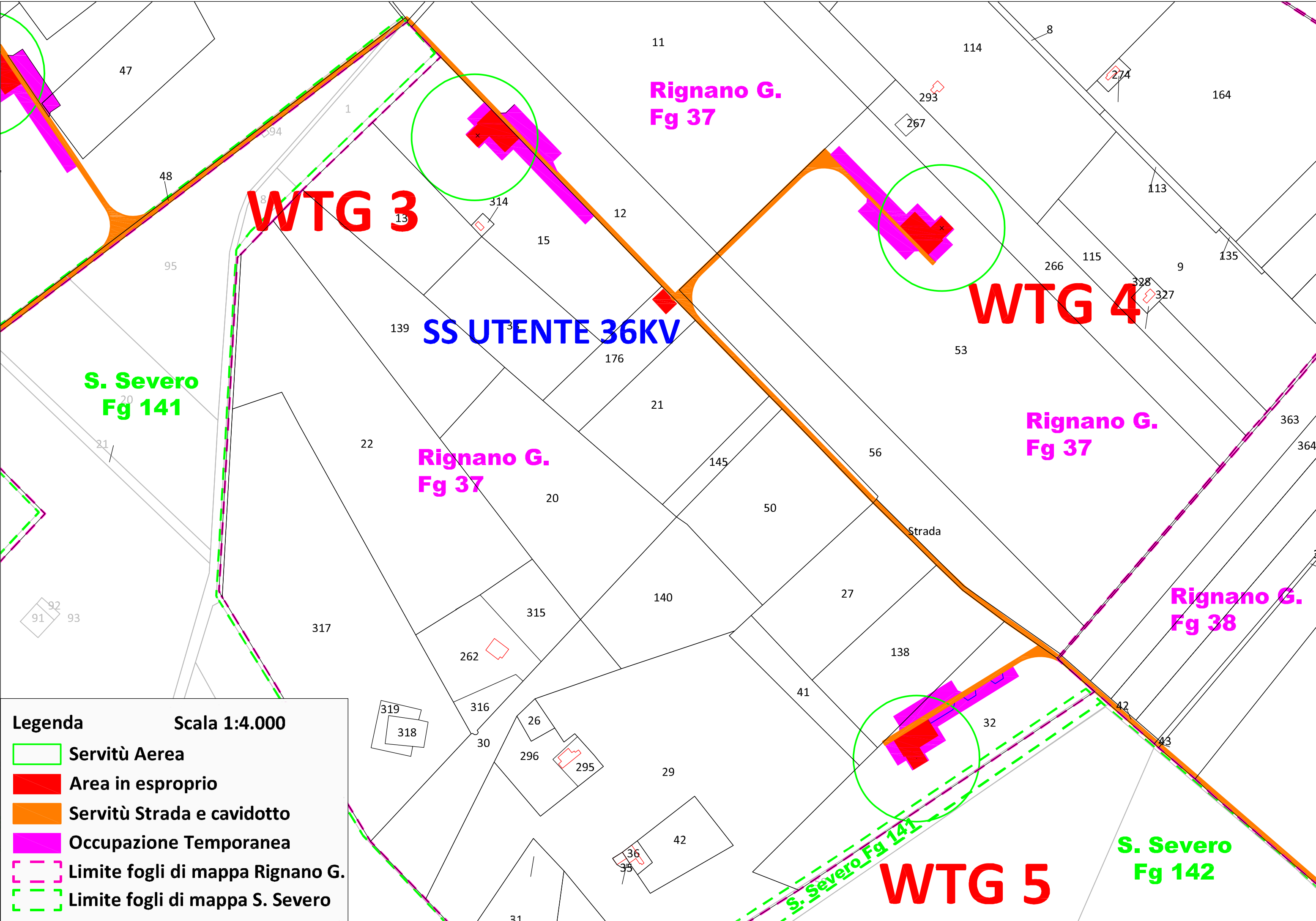
Servitù Strada e cavidotto

Occupazione Temporanea

Limite fogli di mappa Rignano G.

Limite fogli di mappa S. Severo





Legenda

Scala 1:4.000

Servitù Aerea

Area in esproprio

Servitù Strada e cavidotto

Occupazione Temporanea

Limite fogli di mappa Rignano G.

Limite fogli di mappa S. Severo

WTG 3

SS UTENTE 36KV

WTG 4

WTG 5

Rignano G.  
Fg 37

Rignano G.  
Fg 37

Rignano G.  
Fg 37

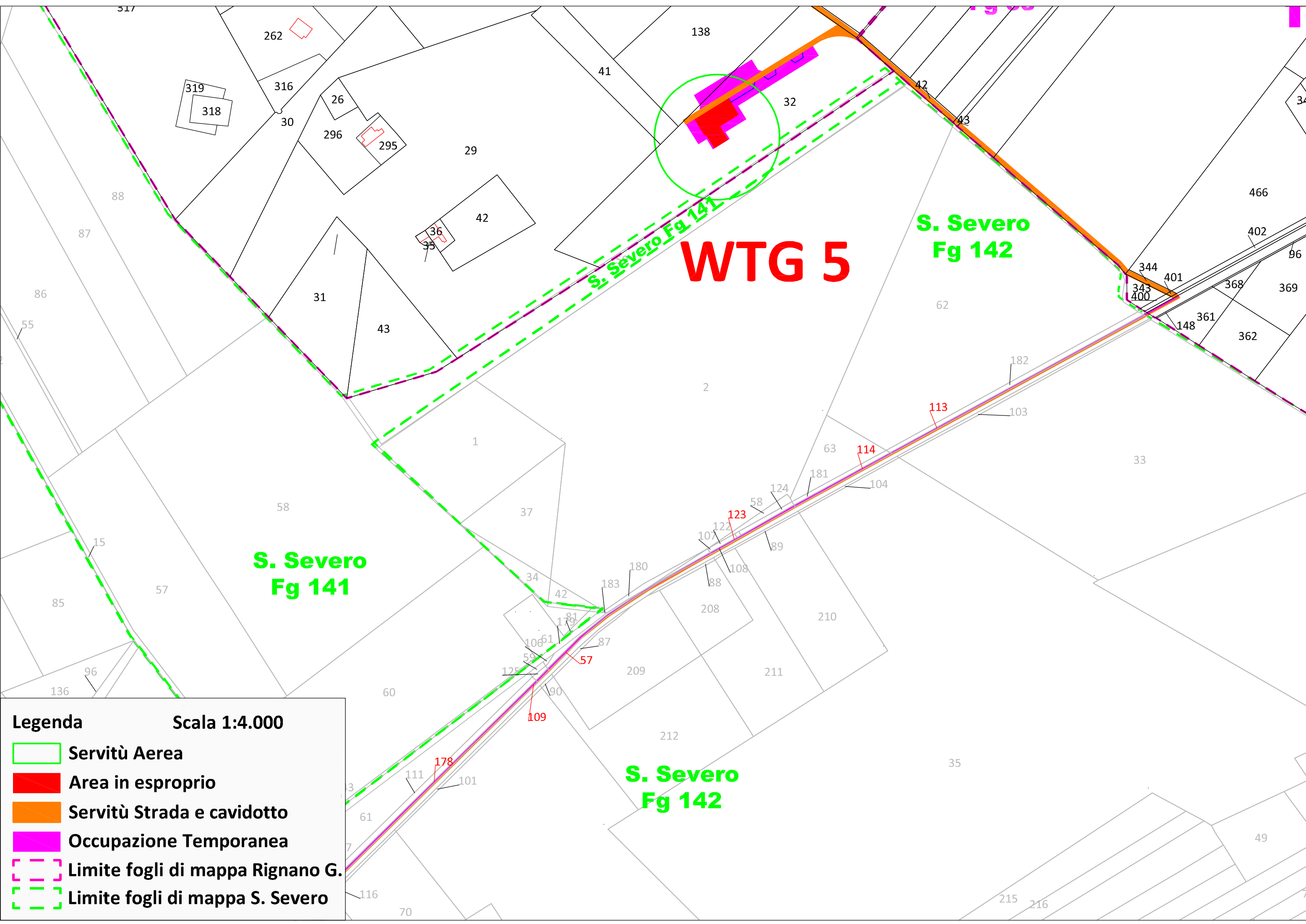
Rignano G.  
Fg 38

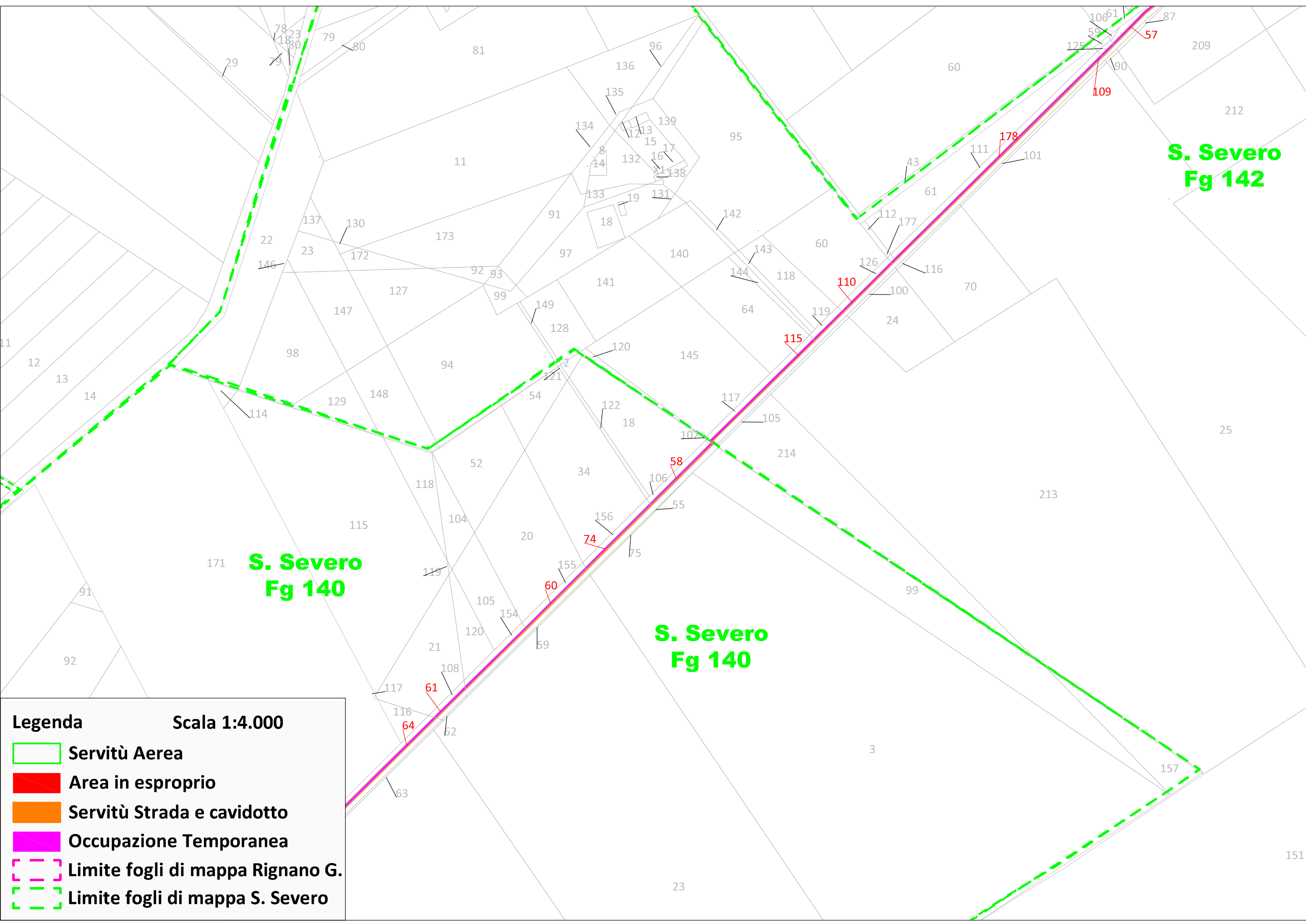
S. Severo  
Fg 142

S. Severo  
Fg 141

S. Severo Fg 141












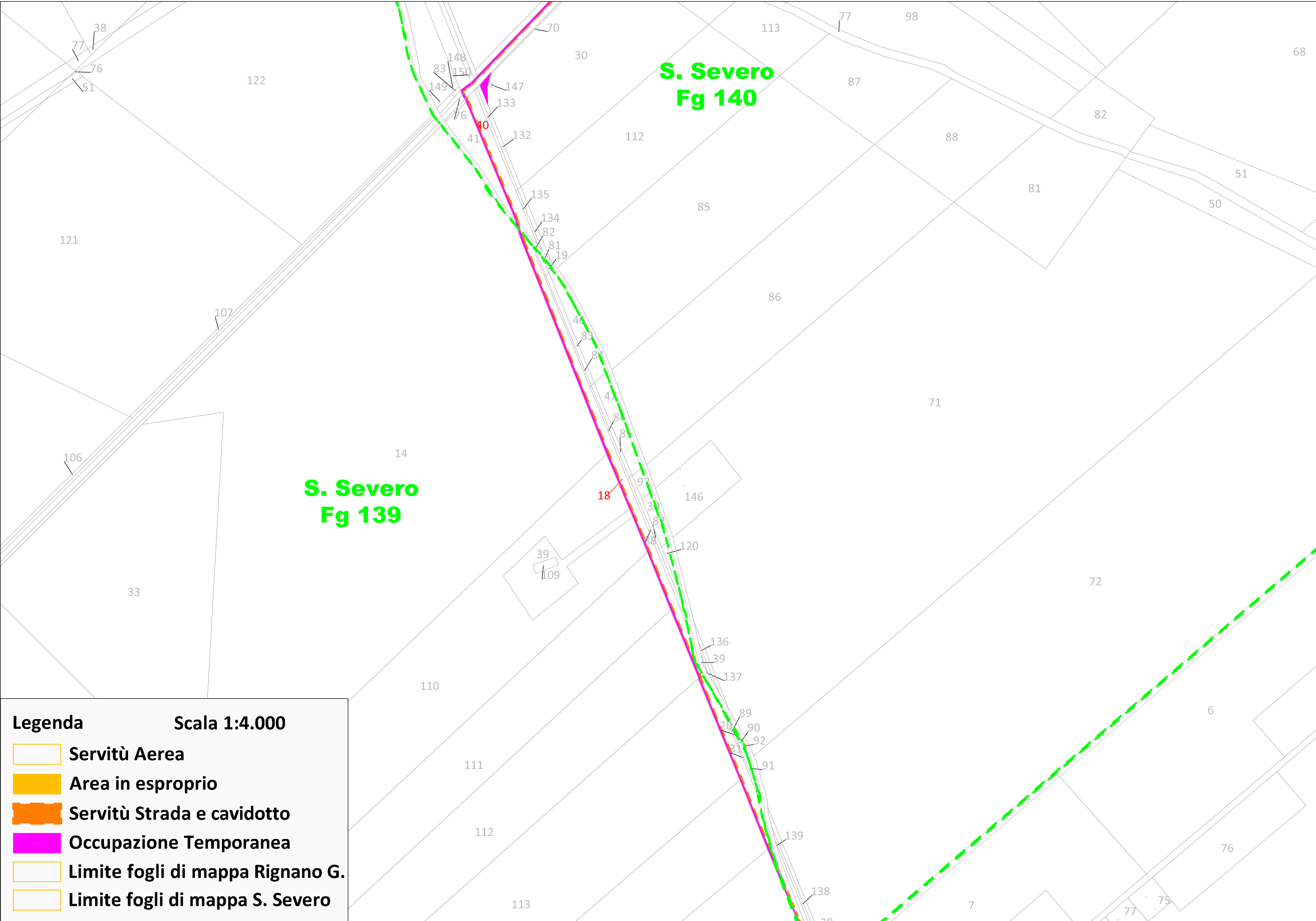
**S. Severo  
Fg 139**

**S. Severo  
Fg 140**

**Legenda**

**Scala 1:4.000**

-  **Servitù Aerea**
-  **Area in esproprio**
-  **Servitù Strada e cavidotto**
-  **Occupazione Temporanea**
-  **Limite fogli di mappa S. Severo**



**Legenda**

**Scala 1:4.000**

Servitù Aerea

Area in esproprio

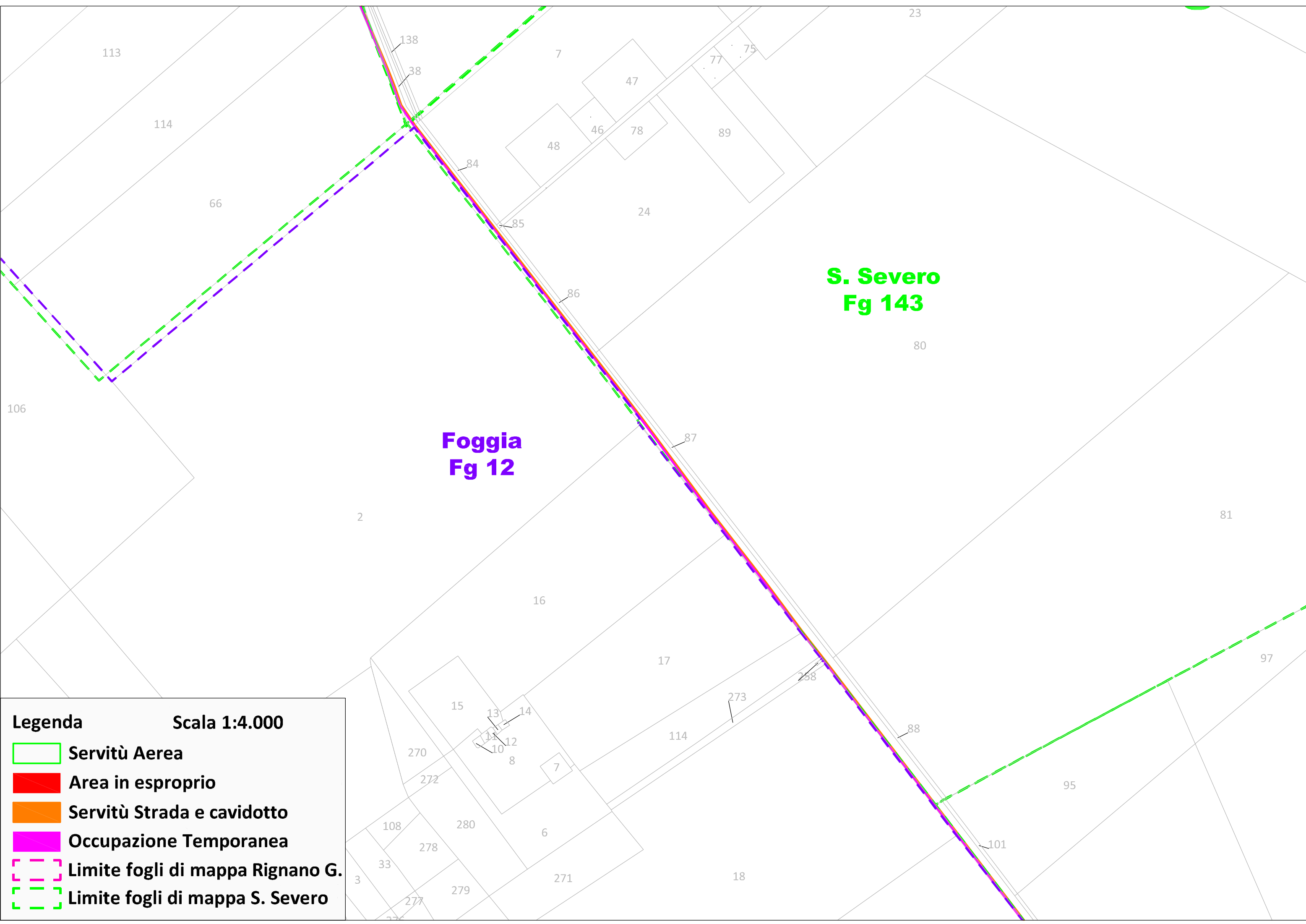
Servitù Strada e cavidotto

Occupazione Temporanea

Limite fogli di mappa Rignano G.

Limite fogli di mappa S. Severo





Legenda

Scala 1:4.000

Servitù Aerea

Area in esproprio

Servitù Strada e cavidotto

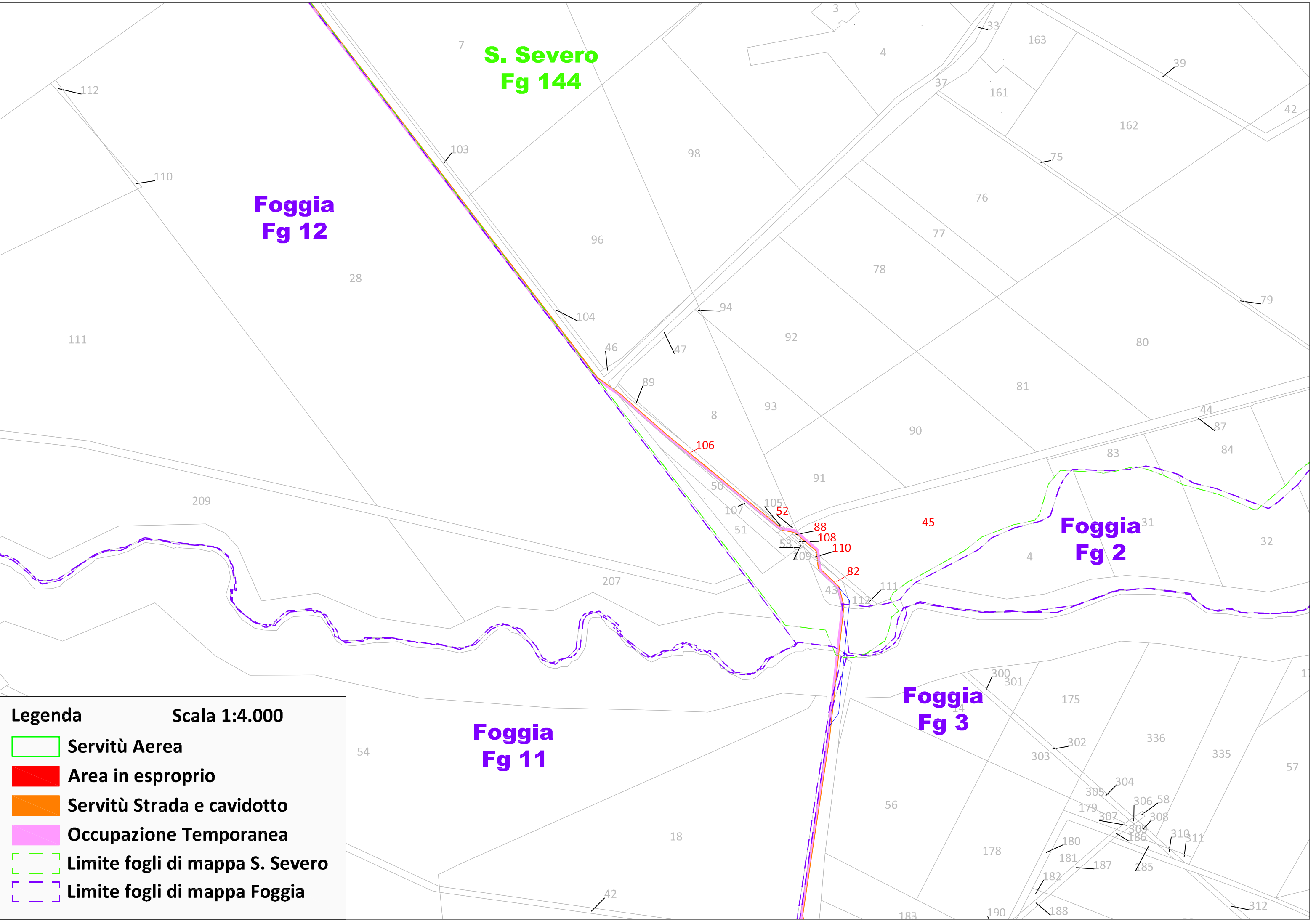
Occupazione Temporanea

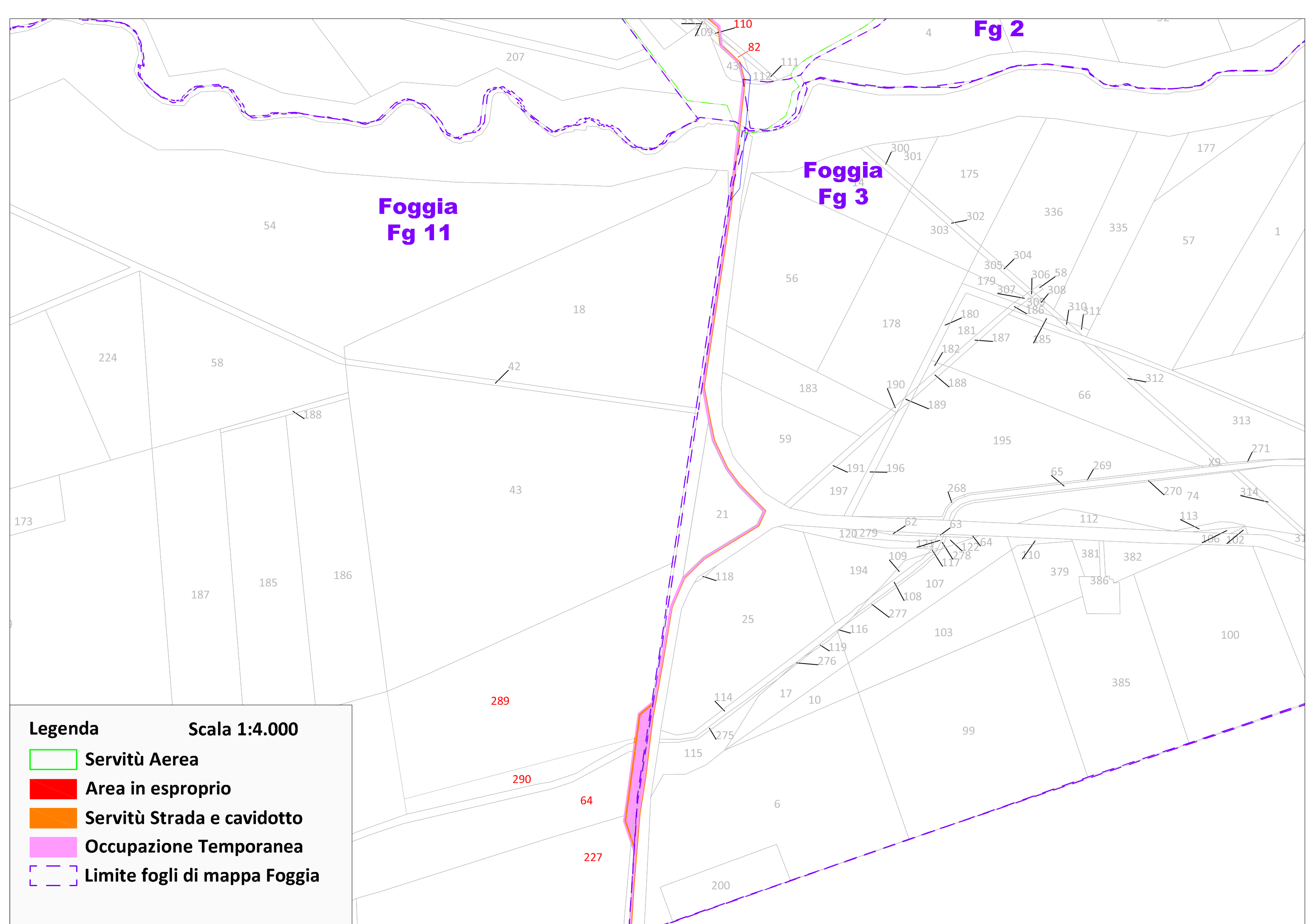
Limite fogli di mappa Rignano G.

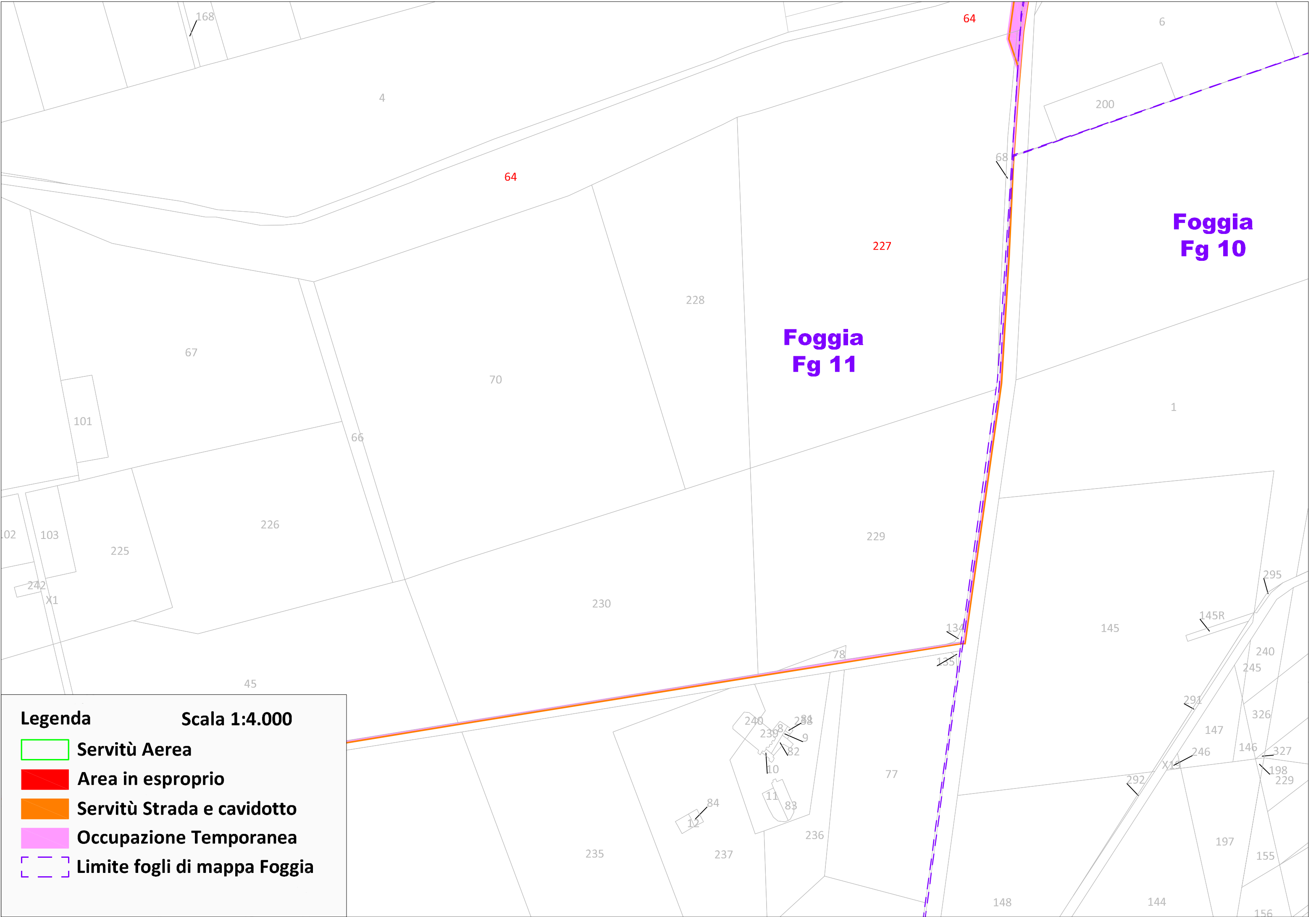
Limite fogli di mappa S. Severo

**Foggia  
Fg 12**

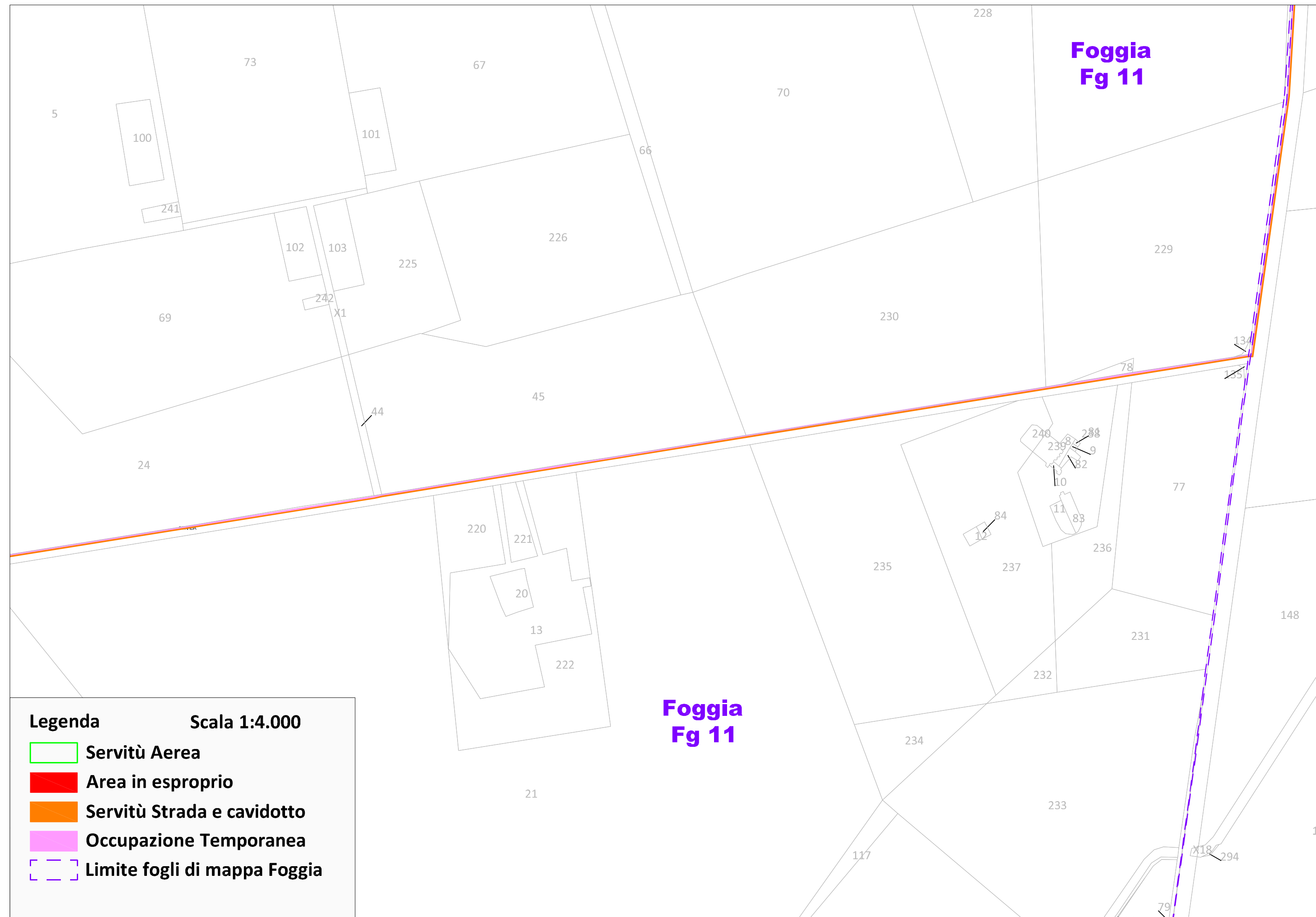
**S. Severo  
Fg 143**

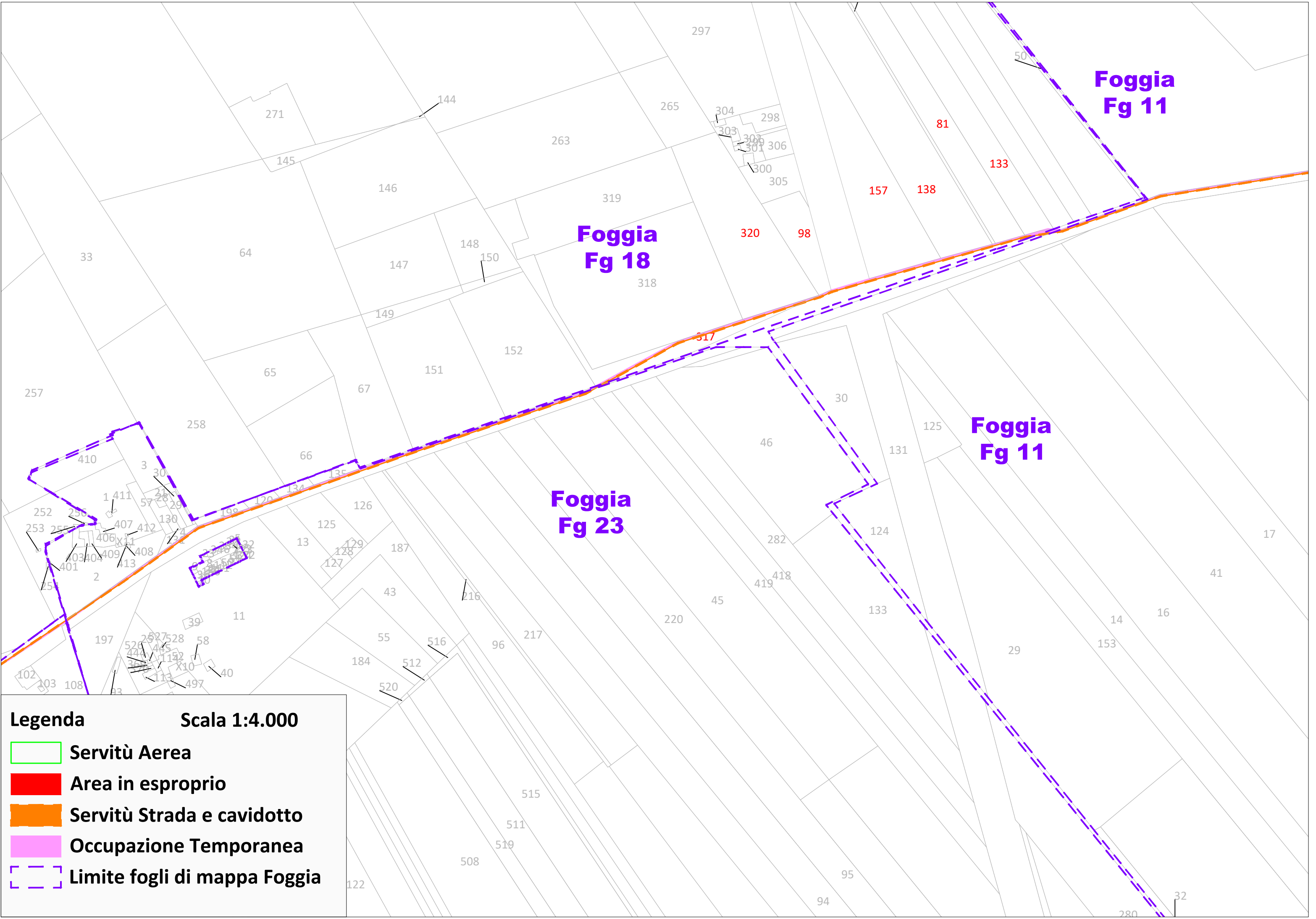












Legenda

Scala 1:4.000

Servitù Aerea

Area in esproprio

Servitù Strada e cavidotto

Occupazione Temporanea

Limite fogli di mappa Foggia



