



# COMUNE DI LECCE

PROVINCIA DI LECCE



REGIONE PUGLIA



## REALIZZAZIONE SU AREA INDUSTRIALE DI UN IMPIANTO SOLARE FOTOVOLTAICO CONNESSO ALLA RETE DI POTENZA DI PICCO PARI A 48.011,60 kW E POTENZA IN IMMISSIONE PARI A 38.000,00 kW

Denominazione Impianto:

IMPIANTO LECCE 1

Ubicazione:

Comune di Lecce (LE)  
Località Masseria Trapanà

ELABORATO  
**0.5-EE**

PIANO DEGLI ESPROPRI, ASSERVIMENTI E OCCUPAZIONI  
TEMPORANEE

Cod. Doc.: CPVKR54\_PianoEsproprio

**COMET ENERGY  
POWER**

**Project - Commissioning – Consulting**

Municipiul Bucuresti Sector 1  
Str. HRISOVULUI Nr. 2-4, Parter, Camera 1, Bl. 2, Ap. 88  
RO41889165

Scala: --

Data:  
**31/08/2024**

PROGETTO

PRELIMINARE



DEFINITIVO



AS BUILT



Proponente:

**CCE**

**LECCE Srl**

Piazza Walther Von Vogelweide, 8  
39100 Bolzano (BZ)  
P.IVA 03016670212  
REA BZ – 224760  
pec dittaino@pec.it

Tecnici e Professionisti:

Ing. Luca Ferracuti Pompa:  
Iscritto al n.A344 dell'Albo dell'Ordine degli  
Ingegneri della Provincia di Fermo

Versione	Data	Descrizione	Redatto	Approvato	Autorizzato
00	01/09/2020	Progetto Definitivo	F.P.L.	F.P.L.	F.P.L.
01	15/12/2021	Revisione – Istruttoria VIA art. 23 D. Lgs. 152/2006	F.P.L.	F.P.L.	F.P.L.
02	31/08/2024	Revisione – Istruttoria AU art. 12 D. Lgs. 387/2003	F.P.L.	F.P.L.	F.P.L.
03					

Il Tecnico:

Dott. Ing. Luca Ferracuti Pompa



Il Proponente:

**LECCE S.r.l.**



ELABORATO 0.5-EE	<b>COMUNE di LECCE</b> PROVINCIA di LECCE	Ver.: 02
	<b>PROGETTO DEFINITIVO</b> <b>REALIZZAZIONE SU AREA INDUSTRIALE DI UN IMPIANTO SOLARE FOTOVOLTAICO</b> <b>CONNESSO ALLA RETE DI POTENZA DI PICCO PARI A 48.011,60 kW E POTENZA IN</b> <b>IMMISSIONE PARI A 38.000,00 kW</b>	Data: 31/08/24
	<b>PIANO DEGLI ESPROPRI, ASSERVIMENTI E OCCUPAZIONI TEMPORANEE</b>	Pagina 2 di 165

## 1. OGGETTO

Il presente documento è parte della documentazione relativa al progetto definitivo per la costruzione e l'esercizio, in conformità alle vigenti prescrizioni di legge, di un impianto fotovoltaico avente potenza di picco pari a 48.011,60 kW e potenza massima in immissione pari a 38.000,00 kW, da realizzare nel Comune di Lecce (LE), in Località Masseria Trapanà. La denominazione dell'impianto è "Impianto fotovoltaico LECCE 1"


L'impianto sarà del tipo *grid connected* e l'energia elettrica prodotta sarà riversata completamente in rete, con allaccio alla Rete di Trasmissione Nazionale (RTN) secondo le modalità previste dalla STMG n. 201901032 elaborata da Terna S.p.A.

Il produttore e soggetto responsabile è la Società LECCE S.R.L., corrente in Bolzano (BZ) – Piazza Walther Von Vogelweide, 8 – n. iscrizione REA BZ - 224760 – P.IVA 03016670212 – PEC: dittaino@pec.it – Legale Rappresentante: sig. Menyesch Joerg.

Il presente documento costituisce revisione dell'equivalente "CPVKR54\_LEC20-0.5-EE-Istanza\_Esproprio\_Con\_Allegati" presentato in precedenza e assume la seguente codifica: "CPVKR54\_PianoEsproprio". Esso è stato revisionato secondo le indicazioni di cui alle note della REGIONE PUGLIA - Dipartimento Sviluppo Economico / Sezione Transizione Energetica prot. n. 8339 del 20/11/2020 e prot. n. 0407280 del 09/08/2024 ai fini della prosecuzione dell'istruttoria per il conseguimento dell'Autorizzazione Unica ai sensi dell'art. 12 del D. Lgs. 387/2003 come da istanza della società proponente LECCE S.R.L. acquisita al prot. n. 7241 del 15/10/2020.

Bolzano, li 31/08/2024

In Fede  
Il Tecnico  
(Dott. Ing. Luca Ferracuti Pompa)



Allegati:

1. **ISTANZA DI DICHIARAZIONE DI PUBBLICA UTILITA' E VINCOLO PREORDINATO ALL'ESPROPRIO**
2. **PIANO PARTICELLARE DI ESPROPRIO DESCRITTIVO**
  - 2.1) Elenco Ditte
  - 2.2) Stima delle Indennità
  - 2.3) Elenco Espropriandi
3. **PIANO PARTICELLARE DI ESPROPRIO GRAFICO**
4. **VISURE CATASTALI**



ELABORATO 0.5-EE	<b>COMUNE di LECCE</b> PROVINCIA di LECCE	Ver.: 02
	<i>PROGETTO DEFINITIVO</i> <b>REALIZZAZIONE SU AREA INDUSTRIALE DI UN IMPIANTO SOLARE FOTOVOLTAICO  CONNESSO ALLA RETE DI POTENZA DI PICCO PARI A 48.011,60 kW E POTENZA IN  IMMISSIONE PARI A 38.000,00 kW</b>	Data: 31/08/24
	<b>PIANO DEGLI ESPROPRI, ASSERVIMENTI E OCCUPAZIONI TEMPORANEE</b>	Pagina 3 di 165

Rif. prot. n. 8339 del 20/11/2020, punto 7), e prot. n. 0407280 del 09/08/2024 pag. 12:

[...] con riguardo all'elaborato denominato "Istanza di esproprio con richiesta di pubblica utilità e relazione di esproprio descrittiva con allegati" (Elaborato 0.5-EE), si chiede di:

- verificare l'importo per le indennità di esproprio di cui al paragrafo 5 "Calcolo delle indennità di esproprio" (pari a € 8.840,00) in quanto non corrispondente alla sommatoria delle indennità proposte al paragrafo 4 "Elenco ditte";

Con riferimento al suddetto punto si precisa che la precedente versione dell'elaborato deve considerarsi annullata e sostituita dalla presente.



ELABORATO 0.5-EE	<b>COMUNE di LECCE</b> PROVINCIA di LECCE	Ver.: 02
	<i>PROGETTO DEFINITIVO</i> <b>REALIZZAZIONE SU AREA INDUSTRIALE DI UN IMPIANTO SOLARE FOTOVOLTAICO  CONNESSO ALLA RETE DI POTENZA DI PICCO PARI A 48.011,60 kW E POTENZA IN  IMMISSIONE PARI A 38.000,00 kW</b>	Data: 31/08/24
	<b><i>PIANO DEGLI ESPROPRI, ASSERVIMENTI E OCCUPAZIONI TEMPORANEE</i></b>	Pagina 6 di 165

## **Allegato 2.**

### **PIANO PARTICELLARE DI ESPROPRIO DESCRITTIVO**

2.1) Elenco Ditte

2.2) Stima delle Indennità

2.3) Elenco Espropriandi



ELENCO DITTE CATASTALI / PIANI DI ESPROPRIO										
N. PIANO / DITTA	DATI CATASTALI				INTESTATI				AREA INTERESSATA [m²]	
	Comune	Foglio	Particella	Qualità	Nominativo/Denominazione	Codice fiscale	Titolarità	Quota	unitaria	totale
D01	LECCE	58	8	PASCOLO	LA FENICE SOCIETA' AGRICOLA A RESPONSABILITA' LIMITATA con sede in SURBO (LE)	04736090756	Proprietà	1/1	36,33	19.823,24
			10	SEMINATIVO					26,56	
			40	PASCOLO					227,93	
		59	20	SEMINATIVO					15.653,67	
			23	SEMINATIVO					3.681,64	
			25	SEMINATIVO					197,12	
D02	LECCE	58	9	PASCOLO	CALVARA MASSIMO nato a SAN PIETRO VERNOTICO (BR) il 17/12/1979 CALVARA SALVATORE nato a SAN PIETRO VERNOTICO (BR) il 05/05/1971	CLVMSM79T17I119U CLVSVT71E05I119N	Proprieta' Proprieta'	1/2 1/2	18,44	188,15
			13	PASCOLO					61,00	
			93	ENTE URBANO					108,71	
D03	LECCE	58	12	SEMINATIVO	BARBAGALLO MARIA ROSARIA nata a CARMIANO (LE) il 07/06/1941 CALCAGNILE CARLA nata a COPERTINO (LE) il 20/03/1976 CALCAGNILE PAOLA nata a LECCE (LE) il 25/03/1970	BRBMRS41H47B792F CLCCRL76C60C978W CLCPLA70C65E506J	Usufrutto Nuda proprieta' Nuda proprieta'	100/100 50/100 50/100	208,21	24.361,28
			19	SEMINATIVO					61,62	
			37	SEMINATIVO					99,85	
			38	SEMINATIVO					118,25	
			89	SEMINATIVO					575,87	
			94	ENTE URBANO					126,05	
	SURBO	5	9	SEMINATIVO					383,90	
			10	SEMINATIVO					340,17	
			41	SEMINATIVO					15.822,54	
			42	SEMINATIVO					6.624,83	
D04	LECCE	58	53	SEMINATIVO	CARABELLI GABRIELLA nata a LACCHIARELLA (MI) il 28/02/1942	CRBGRL42B68E395M	Proprieta'	1/1	2,19	220,76
			90	SEMINATIVO					87,57	
	SURBO	5	30	SEMINATIVO IRRIGUO					131,00	
D05	LECCE	59	14	SEMINATIVO	BIOSUD SRL CON SEDE IN LECCE	02465190755	Proprieta'	1000/1000	519,82	522,70
			16	ULIVETO					2,88	
D06	LECCE	71	29	PASCOLO	FASANO FRANCESCA nata a LECCE (LE) il 11/08/1979	FSNFNC79M51E506D	Proprieta'	1/1	371,68	1.116,13
		71	149	ENTE URBANO					343,92	
		88	169	PASCOLO					70,21	
		88	158	PASCOLO					144,95	
		88	166	SEMINATIVO					185,36	
D07	LECCE	71	127	SEMINATIVO	ELIA ROMINA nata a SURBO (LE) il 14/05/1970	LEIRMN70E54L011Y	Proprieta'	1/1	340,36	340,36



N. PIANO / DITTA	DATI CATASTALI				INTESTATI					AREA INTERESSATA [m²]	
	Comune	Foglio	Particella	Qualità	Nominativo/Denominazione	Codice fiscale	Titolarità	Quota	unitaria	totale	
D08	LECCE	88	1	SEMINATIVO	BIANCO COSIMA nata a TREPUIZZI (LE) il 12/05/1920 BIANCO GIUSEPPINA nata a TREPUIZZI (LE) il 13/09/1922 VERSIENTI SILVANA nata a GAGLIANO DEL CAPO (LE) il 11/07/1964	BNCCSM20E52L383X BNCGPP22P53L383T VRSSVN64L51D851F	Proprieta' Proprieta' Proprieta'	1/3 1/3 1/3	14,22	14,22	
D09	LECCE	88	44	SEMINATIVO	TRIO ORONZO nato a LECCE (LE) il 10/06/1980	TRIRNZ80H10E506A	Proprieta'	1/1	263,18	530,12	
			117	ULIVETO					5,23		
			119	SEMINATIVO					111,09		
			159	SEMINATIVO					150,62		
D10	LECCE	88	52	SEMINATIVO	FASANO ADRIANO nato a SAN DONATO DI LECCE (LE) il 29/01/1963 FASANO SALVATORE nato a SAN DONATO DI LECCE (LE) il 10/12/1970 FASANO DAMIANO nato a SAN DONATO DI LECCE (LE) il 14/05/1966 FASANO FERNANDO nato a SURBO (LE) il 23/06/1969 PALUMBO LUCE nata a GALATINA (LE) il 03/06/1938	FSNDRN63A29H826E FSNDMN66E14H826M FSNFNN69H23L011W FSNSVT70T10H826S PLMLCU38H43D862O	Proprieta' Proprieta' Proprieta' Proprieta' Proprieta'	1/12	214,43	535,52	
			53	PASCOLO				1/12	87,57		
			58	SEMINATIVO				1/12	54,96		
			59	SEMINATIVO				1/12	16,02		
			116	SEMINATIVO				8/12	13,98		
			118	SEMINATIVO				1/6 1/6 1/6 1/6 2/6	5,89		
			127	ULIVETO					25,01		
			129	SEMINATIVO					101,99		
			130	INCOLT STER					15,67		
D11	LECCE	88	124	ULIVETO	CUNA ZAIRA nata a SAN PIETRO IN LAMA (LE) il 01/08/1948 GRECO ORONZO nato a SURBO (LE) il 01/01/1947	CNUZRA48M41I115Y GRCRNZ47A01L011Z	Proprieta' Proprieta'		81,63	81,63	
D12	LECCE	88	134	ENTE URBANO	MONTINARO PAOLO nato a LECCE (LE) il 28/06/1956	MNTPLA56H28E506X	Proprieta'	1/1	276,79	276,79	
D13	LECCE	106	173	ULIVETO	CONTE CESIRA nata a SURBO (LE) il 15/04/1939 CONTE VITTORIO nato a SURBO (LE) il 22/05/1931	CNTCSR39D55L011N CNTVTR31E22L011R	Proprieta' Proprieta'	5/8 3/8	106,19	106,19	
D14	LECCE	106	174	ULIVETO	CONTE VITTORIO nato a SURBO (LE) il 22/05/1931	CNTVTR31E22L011R	Proprieta'	1/1	91,36	91,36	
D15	LECCE	106	175	ULIVETO	MELCARNE CATERINA nata a SURBO (LE) il 10/03/1965	MLCCRN65C50L011X	Proprieta'	1/1	87,41	87,41	
D16	LECCE	106	176	ULIVETO	MELCARNE LUIGI nato a ALESSANO (LE) il 16/06/1957	MLCLGU57H16A184U	Proprieta'	1/1	102,46	102,46	
D17	SURBO	7	91	PASCOLO	TARANTINI GIANLUCA nato a LECCE (LE) il 04/11/1983 TARANTINI MAURO nato a LECCE (LE) il 08/10/1982	TRNGLC83S04E506I TRNMRA82R08E506V	Proprieta' Proprieta'	1/2	32,03	37,35	
			92	PASCOLO				1/2	5,32		
D18	SURBO	7	97	ENTE URBANO	INTESA SANPAOLO S.P.A. con sede in TORINO (TO)	0799960158	Proprieta'	1/1	370,66	370,66	
					OSTUNI MICHELE nato a ALTAMURA (BA) il 19/01/1984	STNMHL84A19A225B	Proprieta'	1/1			
D19	SURBO	7	140	ULIVETO	DE CILLIS SALVATORE nato a LECCE (LE) il 05/12/1976	DCLSVT76T05E506M	Proprieta'	1/1	27,23	181,68	
			146	ULIVETO					92,03		
			149	ULIVETO					62,42		
D20	SURBO	7	152	ULIVETO	LOFFREDO SANTO ; FU FRANCESCO con sede in OSTUNI (BR) POMARICO PAOLA nata a OSTUNI (BR) il 30/01/1966	PMRPLA66A70G187Z	Diritto del concedente Livellario		33,69	33,69	
D21	SURBO	7	155	ULIVETO	LOFFREDO SANTO ; FU FRANCESCO con sede in OSTUNI (BR) POMARICO SERGIO nato a OSTUNI (BR) il 23/10/1965	PMRSRG65R23G187T	Diritto del concedente Livellario		33,49	33,49	



N. PIANO / DITTA	DATI CATASTALI				INTESTATI					AREA INTERESSATA [m²]	
	Comune	Foglio	Particella	Qualità	Nominativo/Denominazione	Codice fiscale	Titolarità	Quota	unitaria	totale	
D22	SURBO	7	158	ULIVETO	MARTELLA MICHELE nato a SURBO (LE) il 30/09/1951 MARTELLA SERAFINO nato a SURBO (LE) il 28/07/1947	MRTMHL51P30L011T MRTSFN47L28L011R	Proprieta' Proprieta'	1/2 1/2	47,32	47,32	
D23	SURBO	7	161	ULIVETO	LEONE DANTE nato a SURBO (LE) il 10/01/1952	LNEDNT52A10L011V	Proprieta'	1/1	47,26	47,26	
D24	SURBO	7	164	VIGNETO	MANIGLIO MARIA LAURETANA nata a SURBO (LE) il 07/02/1940	MNGMLR40B47L011S	Proprieta'	1000/1000	45,21	45,21	
D25	SURBO	7	167	VIGNETO	TONDO MARIA nata a SURBO (LE) il 23/12/1962	TNDMRA62T63L011H	Proprieta'	1/1	4,92	4,92	
D26	SURBO	7	170	VIGNETO	DONGIOVANNI ANTONIO nato a MANDURIA (TA) il 20/05/1976	DNGNTN76E20E882Q	Proprieta'	1/1	52,47	52,47	
D27	SURBO	7	174	ULIVETO	LEONE RITA nata a SURBO (LE) il 08/08/1937	LNERTI37M48L011D	Proprieta'	1000/1000	80,72	80,72	
D28	SURBO	7	179	VIGNETO	FASANO ANGELO nato a SURBO (LE) il 18/10/1962	FSNNGL62R18L011S	Proprieta'	1000/1000	106,13	106,13	
D29	SURBO	7	185	SEMINATIVO	"TAGES HELIOS" FONDO COMUNE DI INVESTIMENTO con sede in MILANO (MI)	07118810964	Proprieta'	1/1	32,85	32,85	
D30	SURBO	7	188	SEMINATIVO	GETTI MARIO nato a SURBO (LE) il 15/03/1938	GTTMRA38C15L011L	Proprieta'	1/1	3,78	3,78	
D31	SURBO	7	189	ULIVETO	SAVA MARIELLA nata a SURBO (LE) il 01/07/1971	SVAMLL71L41L011W	Proprieta'	1/1	124,65	124,65	
D32	SURBO	7	236	SEMINATIVO	PALADINI ELES nata a LEVERANO (LE) il 01/04/1947	PLDLSE47D41E563B	Proprieta'	1/1	176,38	176,38	
D33	SURBO	7	249	SEMINATIVO	COLGIM S.R.L. con sede in SURBO (LE)	03875470753	Proprieta'	1/1	153,51	153,51	
D34	SURBO	7	260	SEMINATIVO	AET S.R.L. APPARATI ELETTROMECCANICI E TELECOMUNICAZIONI con sede in LECCE (LE)	01838260758	Proprieta'	1/1	12,79	244,04	
			283	SEMINATIVO					87,79		
			304	SEMINATIVO					143,45		
D35	SURBO	7	263	ULIVETO	MARTANO FRANCESCO nato a BARI (BA) il 09/12/1969 MARTANO PANTALEO nato a BARI (BA) il 05/09/1967	MRTFNC69T09A662F MRTPTL67P05A662X	Proprieta' Proprieta'	100/200 100/200	57,56	57,56	
D36	SURBO	7	266	ULIVETO	MARTANO VITO nato a SURBO (LE) il 10/10/1938	MRTVTI38R10L011A	Proprieta'	1/1	21,41	21,41	
D37	SURBO	7	277	ULIVETO	SPINETTA ANNA MARIA nata a SURBO (LE) il 05/07/1966	SPNNMR66L45L011U	Proprieta'	1/1	140,61	140,61	
D38	SURBO	7	278	ULIVETO	SPINETTA CONSIGLIA nata a SURBO (LE) il 07/06/1962	SPNCSG62H47L011F	Proprieta'	1/1	139,79	139,79	
D39	SURBO	7	300	SEMINATIVO	MAZZARELLA PIETRO nato a LECCE (LE) il 04/04/1985	MZZPTR85D04E506C	Proprieta'	1/1	86,00	86,00	
D40	SURBO	7	307	PASCOLO	SOCIETA' AGRICOLA ORUS S.R.L. con sede in BOLOGNA (BO)	04353700752	Proprieta'	1/1	341,40	341,40	
D41	SURBO	7	312	FRUTTETO	AMATULLI ANDREA nato a CONVERSANO (BA) il 31/12/1997 AMATULLI FRANCESCO nato a BARI (BA) il 16/02/1969 AMATULLI FRANCESCO nato a CONVERSANO (BA) il 06/04/1986 AMATULLI GIACOMA nata a CONVERSANO (BA) il 21/07/1984 AMATULLI GIACOMA EMANUELA nata a BARI (BA) il 27/03/1971 GUARINI ROSA nata a FASANO (BR) il 12/10/1946 MARZANO FILOMENA nata a BARI (BA) il 15/01/1960	MTLNDR97T31C975K MTLFNC69B16A662E MTLFNC86D06C975C MTLGCM84L61C975K MTLGMM71C67A662T GRNRSO46R52D508H MRZFMN60A55A662Y	Nuda proprieta' Nuda proprieta' Nuda proprieta' Nuda proprieta' Nuda proprieta' Usufrutto Usufrutto	12/20 4/20 1/20 1/20 2/20 1/2 1/2	126,46	126,46	
D42	SURBO	10	2	ULIVETO	TARANTINI ANGELO RAFFAELE nato a SURBO (LE) il 07/03/1942	TRNNLR42C07L011B	Proprieta'	1000/1000	57,61	107,96	
			89	ULIVETO					38,19		
			97	SEMINATIVO					12,16		
D43	SURBO	10	3	SEMINATIVO	CONTE ANTONIO nato a SURBO (LE) il 16/04/1960 GARIBALDI ANTONIO nato a LECCE (LE) il 06/08/1966	CNTNTN60D16L011T GRBNTN66M06E506C	Proprieta' Proprieta'	1/2 1/2	253,67	253,67	



N. PIANO / DITTA	DATI CATASTALI				INTESTATI				AREA INTERESSATA [m²]	
	Comune	Foglio	Particella	Qualità	Nominativo/Denominazione	Codice fiscale	Titolarità	Quota	unitaria	totale
D44	SURBO	10	102	ULIVETO	MESSA WANDA nata a SURBO (LE) il 07/11/1909 PALADINI GEMMA nata a SURBO (LE) il 09/01/1951 PALADINI MARIA nata a SURBO (LE) il 08/12/1945 PALADINI VITO nato a SURBO (LE) il 15/09/1948	MSSWND09S47L011T PLDGMM51A49L011G PLDMRA45T48L011B PLDVTI48P15L011H	Proprieta' Proprieta' Proprieta' Proprieta'	6/9 1/9 1/9 1/9	54,79	107,00
D45	SURBO	10	103	ULIVETO					52,21	
D46	SURBO	10	104	SEMINATIVO	PALADINI ROSALBA nata a SURBO (LE) il 29/07/1946 PALADINI STEFANA nata a LECCE (LE) il 06/05/1963 PALADINI VERA ANNA nata a SURBO (LE) il 19/12/1947	PLDRLB46L69L011Y PLDSFN63E46E506N PLDVNN47T59L011O	Proprieta' Proprieta' Proprieta'	1/3 1/3 1/3	32,15	32,15
D47	SURBO	10	251	ULIVETO	GRUPPO TRIO S.P.A. con sede in LECCE (LE)	04773130754	Proprieta'	100/100	62,77	62,77



CALCOLO INDENNITA'												
N. PIANO / DITTA	DATI CATASTALI				V.A.M. 2015 [€/ha]	Indennità Unitaria V.A.M. maggiorato del 30% [€/m²]	SUPERFICIE INTERESSATA [m²]	VALORE DI RIFERIMENTO	GRAVAME DA APPORRE¹		INDENNITA' OFFERTA⁴	
	Comune	Foglio	Particella	Qualità	REGIONE AGRARIA N. 2			Indennità di esproprio	Denominazione²	Rapporto valore di riferimento³	unitaria	totale
D01	LECCE	58	8	PASCOLO	4.500,00	0,59	36,33	21,26 €	ASSERVIMENTO + OCCUPAZIONE TEMPORANEA	1/3 + 1/12	8,86 €	17.239,21 €
			10	SEMINATIVO	6.800,00	0,88	26,56	23,48 €	ASSERVIMENTO + OCCUPAZIONE TEMPORANEA	1/3 + 1/12	9,78 €	
			40	PASCOLO	4.500,00	0,59	227,93	133,34 €	ASSERVIMENTO + OCCUPAZIONE TEMPORANEA	1/3 + 1/12	55,56 €	
		59	20	SEMINATIVO	6.800,00	0,88	15.653,67	13.837,84 €	ESPROPRIO	1	13.837,84 €	
			23	SEMINATIVO	6.800,00	0,88	3.681,64	3.254,57 €	ESPROPRIO	1	3.254,57 €	
			25	SEMINATIVO	6.800,00	0,88	197,12	174,25 €	ASSERVIMENTO + OCCUPAZIONE TEMPORANEA	1/3 + 1/12	72,60 €	
D02	LECCE	58	9	PASCOLO	4.500,00	0,59	18,44	10,79 €	ASSERVIMENTO + OCCUPAZIONE TEMPORANEA	1/3 + 1/12	4,49 €	313,78 €
			13	PASCOLO	4.500,00	0,59	61,00	35,69 €	ASSERVIMENTO + OCCUPAZIONE TEMPORANEA	1/3 + 1/12	14,87 €	
			93	ENTE URBANO	50.000,00	6,50	108,71	706,60 €	ASSERVIMENTO + OCCUPAZIONE TEMPORANEA	1/3 + 1/12	294,41 €	
D03	LECCE	58	12	SEMINATIVO	6.800,00	0,88	208,21	184,06 €	ESPROPRIO	1	184,06 €	21.468,36 €
			19	SEMINATIVO	6.800,00	0,88	61,62	54,47 €	ESPROPRIO	1	54,47 €	
			37	SEMINATIVO	6.800,00	0,88	99,85	88,27 €	ESPROPRIO	1	88,27 €	
			38	SEMINATIVO	6.800,00	0,88	118,25	104,53 €	ESPROPRIO	1	104,53 €	
			89	SEMINATIVO	6.800,00	0,88	575,87	509,07 €	ASSERVIMENTO + OCCUPAZIONE TEMPORANEA	1/3 + 1/12	212,11 €	
			94	ENTE URBANO	50.000,00	6,50	126,05	819,29 €	ASSERVIMENTO + OCCUPAZIONE TEMPORANEA	1/3 + 1/12	341,37 €	
	SURBO	5	9	SEMINATIVO	6.800,00	0,88	383,90	339,37 €	ESPROPRIO	1	339,37 €	
			10	SEMINATIVO	6.800,00	0,88	340,17	300,71 €	ESPROPRIO	1	300,71 €	
D04	LECCE	58	53	SEMINATIVO	6.800,00	0,88	2,19	1,94 €	ASSERVIMENTO + OCCUPAZIONE TEMPORANEA	1/3 + 1/12	0,81 €	127,44 €
			90	SEMINATIVO	6.800,00	0,88	87,57	77,41 €	ASSERVIMENTO + OCCUPAZIONE TEMPORANEA	1/3 + 1/12	32,25 €	
	SURBO	5	30	SEMINATIVO IRRIGUO	13.300,00	1,73	131,00	226,50 €	ASSERVIMENTO + OCCUPAZIONE TEMPORANEA	1/3 + 1/12	94,38 €	
D05	LECCE	59	14	SEMINATIVO	6.800,00	0,88	519,82	459,52 €	ESPROPRIO	1	459,52 €	465,74 €
			16	ULIVETO	16.600,00	2,16	2,88	6,22 €	ESPROPRIO	1	6,22 €	
D06	LECCE	71	29	PASCOLO	4.500,00	0,59	371,68	217,43 €	ASSERVIMENTO + OCCUPAZIONE TEMPORANEA	1/3 + 1/12	90,60 €	1.142,77 €
		71	149	ENTE URBANO	50.000,00	6,50	343,92	2.235,50 €	ASSERVIMENTO + OCCUPAZIONE TEMPORANEA	1/3 + 1/12	931,46 €	
		88	169	PASCOLO	4.500,00	0,59	70,21	41,08 €	ASSERVIMENTO + OCCUPAZIONE TEMPORANEA	1/3 + 1/12	17,11 €	
		88	158	PASCOLO	4.500,00	0,59	144,95	84,79 €	ASSERVIMENTO + OCCUPAZIONE TEMPORANEA	1/3 + 1/12	35,33 €	
		88	166	SEMINATIVO	6.800,00	0,88	185,36	163,86 €	ASSERVIMENTO + OCCUPAZIONE TEMPORANEA	1/3 + 1/12	68,27 €	
D07	LECCE	71	127	SEMINATIVO	6.800,00	0,88	340,36	300,88 €	ASSERVIMENTO + OCCUPAZIONE TEMPORANEA	1/3 + 1/12	125,37 €	125,37 €
D08	LECCE	88	1	SEMINATIVO	6.800,00	0,88	14,22	12,57 €	ASSERVIMENTO + OCCUPAZIONE TEMPORANEA	1/3 + 1/12	5,24 €	5,24 €



N. PIANO / DITTA	DATI CATASTALI				V.A.M. 2015 [€/ha]	Indennità Unitaria V.A.M. maggiorato del 30% [€/m²]	SUPERFICIE INTERESSATA [m²]	VALORE DI RIFERIMENTO	GRAVAME DA APPORRE¹		INDENNITA' OFFERTA⁴	
	Comune	Foglio	Particella	Qualità	REGIONE AGRARIA N. 2			Indennità di esproprio	Denominazione²	Rapporto valore di riferimento³	unitaria	totale
D09	LECCE	88	44	SEMINATIVO	6.800,00	0,88	263,18	232,65 €	ASSERVIMENTO + OCCUPAZIONE TEMPORANEA	1/3 + 1/12	96,94 €	198,03 €
			117	ULIVETO	16.600,00	2,16	5,23	11,28 €	ASSERVIMENTO + OCCUPAZIONE TEMPORANEA	1/3 + 1/12	4,70 €	
			119	SEMINATIVO	6.800,00	0,88	111,09	98,20 €	ASSERVIMENTO + OCCUPAZIONE TEMPORANEA	1/3 + 1/12	40,92 €	
			159	SEMINATIVO	6.800,00	0,88	150,62	133,15 €	ASSERVIMENTO + OCCUPAZIONE TEMPORANEA	1/3 + 1/12	55,48 €	
D10	LECCE	88	52	SEMINATIVO	6.800,00	0,88	214,43	189,55 €	ASSERVIMENTO + OCCUPAZIONE TEMPORANEA	1/3 + 1/12	78,98 €	198,51 €
			53	PASCOLO	4.500,00	0,59	87,57	51,23 €	ASSERVIMENTO + OCCUPAZIONE TEMPORANEA	1/3 + 1/12	21,34 €	
			58	SEMINATIVO	6.800,00	0,88	54,96	48,58 €	ASSERVIMENTO + OCCUPAZIONE TEMPORANEA	1/3 + 1/12	20,24 €	
			59	SEMINATIVO	6.800,00	0,88	16,02	14,16 €	ASSERVIMENTO + OCCUPAZIONE TEMPORANEA	1/3 + 1/12	5,90 €	
			116	SEMINATIVO	6.800,00	0,88	13,98	12,36 €	ASSERVIMENTO + OCCUPAZIONE TEMPORANEA	1/3 + 1/12	5,15 €	
			118	SEMINATIVO	6.800,00	0,88	5,89	5,20 €	ASSERVIMENTO + OCCUPAZIONE TEMPORANEA	1/3 + 1/12	2,17 €	
			127	ULIVETO	16.600,00	2,16	25,01	53,96 €	ASSERVIMENTO + OCCUPAZIONE TEMPORANEA	1/3 + 1/12	22,48 €	
			129	SEMINATIVO	6.800,00	0,88	101,99	90,16 €	ASSERVIMENTO + OCCUPAZIONE TEMPORANEA	1/3 + 1/12	37,57 €	
			130	INCOLT STER	5.500,00	0,72	15,67	11,21 €	ASSERVIMENTO + OCCUPAZIONE TEMPORANEA	1/3 + 1/12	4,67 €	
D11	LECCE	88	124	ULIVETO	16.600,00	2,16	81,63	176,15 €	ASSERVIMENTO + OCCUPAZIONE TEMPORANEA	1/3 + 1/12	73,40 €	73,40 €
D12	LECCE	88	134	ENTE URBANO	50.000,00	6,50	276,79	1.799,14 €	ASSERVIMENTO + OCCUPAZIONE TEMPORANEA	1/3 + 1/12	749,64 €	749,64 €
D13	LECCE	106	173	ULIVETO	16.600,00	2,16	106,19	229,15 €	ASSERVIMENTO + OCCUPAZIONE TEMPORANEA	1/3 + 1/12	95,48 €	95,48 €
D14	LECCE	106	174	ULIVETO	16.600,00	2,16	91,36	197,16 €	ASSERVIMENTO + OCCUPAZIONE TEMPORANEA	1/3 + 1/12	82,15 €	82,15 €
D15	LECCE	106	175	ULIVETO	16.600,00	2,16	87,41	188,63 €	ASSERVIMENTO + OCCUPAZIONE TEMPORANEA	1/3 + 1/12	78,60 €	78,60 €
D16	LECCE	106	176	ULIVETO	16.600,00	2,16	102,46	221,11 €	ASSERVIMENTO + OCCUPAZIONE TEMPORANEA	1/3 + 1/12	92,13 €	92,13 €
D17	SURBO	7	91	PASCOLO	4.500,00	0,59	32,03	18,74 €	ASSERVIMENTO + OCCUPAZIONE TEMPORANEA	1/3 + 1/12	7,81 €	7,81 €
			92	PASCOLO	4.500,00	0,59	5,32	3,11 €	ASSERVIMENTO + OCCUPAZIONE TEMPORANEA	1/3 + 1/12	1,30 €	1,30 €
D18	SURBO	7	97	ENTE URBANO	50.000,00	6,50	370,66	2.409,30 €	ASSERVIMENTO + OCCUPAZIONE TEMPORANEA	1/3 + 1/12	1.003,87 €	1.003,87 €
					50.000,00	6,50		2.409,30 €	ASSERVIMENTO + OCCUPAZIONE TEMPORANEA	1/3 + 1/12	1.003,87 €	1.003,87 €
D19	SURBO	7	140	ULIVETO	16.600,00	2,16	27,23	58,76 €	ASSERVIMENTO + OCCUPAZIONE TEMPORANEA	1/3 + 1/12	24,48 €	24,48 €
			146	ULIVETO	16.600,00	2,16	92,03	198,59 €	ASSERVIMENTO + OCCUPAZIONE TEMPORANEA	1/3 + 1/12	82,75 €	82,75 €
			149	ULIVETO	16.600,00	2,16	62,42	134,71 €	ASSERVIMENTO + OCCUPAZIONE TEMPORANEA	1/3 + 1/12	56,13 €	56,13 €
D20	SURBO	7	152	ULIVETO	16.600,00	2,16	33,69	72,71 €	ASSERVIMENTO + OCCUPAZIONE TEMPORANEA	1/3 + 1/12	30,29 €	30,29 €
D21	SURBO	7	155	ULIVETO	16.600,00	2,16	33,49	72,27 €	ASSERVIMENTO + OCCUPAZIONE TEMPORANEA	1/3 + 1/12	30,11 €	30,11 €
D22	SURBO	7	158	ULIVETO	16.600,00	2,16	47,32	102,11 €	ASSERVIMENTO + OCCUPAZIONE TEMPORANEA	1/3 + 1/12	42,54 €	42,54 €
D23	SURBO	7	161	ULIVETO	16.600,00	2,16	47,26	101,98 €	ASSERVIMENTO + OCCUPAZIONE TEMPORANEA	1/3 + 1/12	42,49 €	42,49 €
D24	SURBO	7	164	VIGNETO	16.100,00	2,09	45,21	94,62 €	ASSERVIMENTO + OCCUPAZIONE TEMPORANEA	1/3 + 1/12	39,42 €	39,42 €
D25	SURBO	7	167	VIGNETO	16.100,00	2,09	4,92	10,29 €	ASSERVIMENTO + OCCUPAZIONE TEMPORANEA	1/3 + 1/12	4,29 €	4,29 €
D26	SURBO	7	170	VIGNETO	16.100,00	2,09	52,47	109,81 €	ASSERVIMENTO + OCCUPAZIONE TEMPORANEA	1/3 + 1/12	45,75 €	45,75 €
D27	SURBO	7	174	ULIVETO	16.600,00	2,16	80,72	174,20 €	ASSERVIMENTO + OCCUPAZIONE TEMPORANEA	1/3 + 1/12	72,58 €	72,58 €
D28	SURBO	7	179	VIGNETO	16.100,00	2,09	106,13	222,14 €	ASSERVIMENTO + OCCUPAZIONE TEMPORANEA	1/3 + 1/12	92,56 €	92,56 €
D29	SURBO	7	185	SEMINATIVO	6.800,00	0,88	32,85	29,04 €	ASSERVIMENTO + OCCUPAZIONE TEMPORANEA	1/3 + 1/12	12,10 €	12,10 €
D30	SURBO	7	188	SEMINATIVO	6.800,00	0,88	3,78	3,35 €	ASSERVIMENTO + OCCUPAZIONE TEMPORANEA	1/3 + 1/12	1,39 €	1,39 €
D31	SURBO	7	189	ULIVETO	16.600,00	2,16	124,65	268,98 €	ASSERVIMENTO + OCCUPAZIONE TEMPORANEA	1/3 + 1/12	112,08 €	112,08 €



N. PIANO / DITTA	DATI CATASTALI				V.A.M. 2015 [€/ha]	Indennità Unitaria V.A.M. maggiorato del 30% [€/m²]	SUPERFICIE INTERESSATA [m²]	VALORE DI RIFERIMENTO	GRAVAME DA APPORRE¹		INDENNITA' OFFERTA⁴	
	Comune	Foglio	Particella	Qualità	REGIONE AGRARIA N. 2			Indennità di esproprio	Denominazione²	Rapporto valore di riferimento³	unitaria	totale
D32	SURBO	7	236	SEMINATIVO	6.800,00	0,88	176,38	155,92 €	ASSERVIMENTO + OCCUPAZIONE TEMPORANEA	1/3 + 1/12	64,97 €	64,97 €
D33	SURBO	7	249	SEMINATIVO	6.800,00	0,88	153,51	135,70 €	ASSERVIMENTO + OCCUPAZIONE TEMPORANEA	1/3 + 1/12	56,54 €	56,54 €
D34	SURBO	7	260	SEMINATIVO	6.800,00	0,88	12,79	11,31 €	ASSERVIMENTO + OCCUPAZIONE TEMPORANEA	1/3 + 1/12	4,71 €	4,71 €
			283	SEMINATIVO	6.800,00	0,88	87,79	77,61 €	ASSERVIMENTO + OCCUPAZIONE TEMPORANEA	1/3 + 1/12	32,34 €	32,34 €
			304	SEMINATIVO	6.800,00	0,88	143,45	126,81 €	ASSERVIMENTO + OCCUPAZIONE TEMPORANEA	1/3 + 1/12	52,84 €	52,84 €
D35	SURBO	7	263	ULIVETO	16.600,00	2,16	57,56	124,22 €	ASSERVIMENTO + OCCUPAZIONE TEMPORANEA	1/3 + 1/12	51,76 €	51,76 €
D36	SURBO	7	266	ULIVETO	16.600,00	2,16	21,41	46,20 €	ASSERVIMENTO + OCCUPAZIONE TEMPORANEA	1/3 + 1/12	19,25 €	19,25 €
D37	SURBO	7	277	ULIVETO	16.600,00	2,16	140,61	303,45 €	ASSERVIMENTO + OCCUPAZIONE TEMPORANEA	1/3 + 1/12	126,44 €	126,44 €
D38	SURBO	7	278	ULIVETO	16.600,00	2,16	139,79	301,67 €	ASSERVIMENTO + OCCUPAZIONE TEMPORANEA	1/3 + 1/12	125,70 €	125,70 €
D39	SURBO	7	300	SEMINATIVO	6.800,00	0,88	86,00	76,02 €	ASSERVIMENTO + OCCUPAZIONE TEMPORANEA	1/3 + 1/12	31,67 €	31,67 €
D40	SURBO	7	307	PASCOLO	4.500,00	0,59	341,40	199,72 €	ASSERVIMENTO + OCCUPAZIONE TEMPORANEA	1/3 + 1/12	83,22 €	83,22 €
D41	SURBO	7	312	FRUTTETO	16.000,00	2,08	126,46	263,03 €	ASSERVIMENTO + OCCUPAZIONE TEMPORANEA	1/3 + 1/12	109,60 €	109,60 €
D42	SURBO	10	2	ULIVETO	16.600,00	2,16	57,61	124,33 €	ASSERVIMENTO + OCCUPAZIONE TEMPORANEA	1/3 + 1/12	51,80 €	51,80 €
			89	ULIVETO	16.600,00	2,16	38,19	82,40 €	ASSERVIMENTO + OCCUPAZIONE TEMPORANEA	1/3 + 1/12	34,33 €	34,33 €
			97	SEMINATIVO	6.800,00	0,88	12,16	10,75 €	ASSERVIMENTO + OCCUPAZIONE TEMPORANEA	1/3 + 1/12	4,48 €	4,48 €
D43	SURBO	10	3	SEMINATIVO	6.800,00	0,88	253,67	224,25 €	ASSERVIMENTO + OCCUPAZIONE TEMPORANEA	1/3 + 1/12	93,44 €	93,44 €
D44	SURBO	10	102	ULIVETO	16.600,00	2,16	54,79	118,24 €	ASSERVIMENTO + OCCUPAZIONE TEMPORANEA	1/3 + 1/12	49,27 €	49,27 €
D45	SURBO	10	103	ULIVETO	16.600,00	2,16	52,21	112,67 €	ASSERVIMENTO + OCCUPAZIONE TEMPORANEA	1/3 + 1/12	46,95 €	46,95 €
D46	SURBO	10	104	SEMINATIVO	6.800,00	0,88	32,15	28,42 €	ASSERVIMENTO + OCCUPAZIONE TEMPORANEA	1/3 + 1/12	11,84 €	11,84 €
D47	SURBO	10	251	ULIVETO	16.600,00	2,16	62,77	135,46 €	ASSERVIMENTO + OCCUPAZIONE TEMPORANEA	1/3 + 1/12	56,44 €	56,44 €
										TOTALE	46.269,23 €	

NOTE:

1) E' INDICATO IL GRAVAME DI GRADO MAGGIORE

2) In caso di OCCUPAZIONE TEMPORANEA l'indennità offerta è a cadenza annuale ed è riferita al periodo minimo di un anno

3) E' indicato il rapporto rispetto al valore di riferimento (indennità di esproprio) corrispondente al gravame da apporre

4) E' INDICATO IL MASSIMO VALORE QUANTIFICABILE DELLE INDENNITA' OFFERTE



ELENCO ESPROPRIANDI								
INTESTATI			DATI CATASTALI					
n.	Nominativo/Denominazione	Codice fiscale	Comune	Foglio	Particella	Qualità	Titolarità	Quota
1	"TAGES HELIOS" FONDO COMUNE DI INVESTIMENTO con sede in MILANO (MI)	07118810964	SURBO	7	185	SEMINATIVO	Proprieta'	1/1
2	AET S.R.L. APPARATI Elettromeccanici e telecomunicazioni con sede in LECCE (LE)	01838260758	SURBO	7	260	SEMINATIVO	Proprieta'	1/1
			SURBO	7	283	SEMINATIVO		
			SURBO	7	304	SEMINATIVO		
3	AMATULLI ANDREA nato a CONVERSANO (BA) il 31/12/1997	MTLNDR97T31C975K	SURBO	7	312	FRUTTETO	Nuda proprieta'	12/20
4	AMATULLI FRANCESCO nato a BARI (BA) il 16/02/1969	MTLFNC69B16A662E	SURBO	7	312	FRUTTETO	Nuda proprieta'	4/20
5	AMATULLI FRANCESCO nato a CONVERSANO (BA) il 06/04/1986	MTLFNC86D06C975C	SURBO	7	312	FRUTTETO	Nuda proprieta'	1/20
6	AMATULLI GIACOMA EMANUELA nata a BARI (BA) il 27/03/1971	MTLGMM71C67A662T	SURBO	7	312	FRUTTETO	Nuda proprieta'	2/20
7	AMATULLI GIACOMA nata a CONVERSANO (BA) il 21/07/1984	MTLGCM84L61C975K	SURBO	7	312	FRUTTETO	Nuda proprieta'	1/20
8	BARBAGALLO MARIA ROSARIA nata a CARMIANO (LE) il 07/06/1941	BRBMRS41H47B792F	LECCE	58	12	SEMINATIVO	Usufrutto	100/100
			LECCE	58	37	SEMINATIVO	Usufrutto	100/100
			LECCE	58	38	SEMINATIVO	Usufrutto	100/100
			LECCE	58	89	SEMINATIVO	Usufrutto	100/100
			LECCE	58	94	ENTE URBANO	Usufrutto	100/100
			SURBO	5	9	SEMINATIVO	Usufrutto	100/100
			SURBO	5	10	SEMINATIVO	Usufrutto	100/100
			SURBO	5	41	SEMINATIVO	Usufrutto	100/100
			SURBO	5	42	SEMINATIVO	Usufrutto	100/100
9	BIANCO COSIMA nata a TREPUZZI (LE) il 12/05/1920	BNCCSM20E52L383X	LECCE	88	1	SEMINATIVO	Proprieta'	1/3
10	BIANCO GIUSEPPINA nata a TREPUZZI (LE) il 13/09/1922	BNCGPP22P53L383T	LECCE	88	1	SEMINATIVO	Proprieta'	1/3
11	BIOSUD SRL CON SEDE IN LECCE	02465190755	LECCE	59	14	SEMINATIVO	Proprieta'	1000/1000
12	CALCAGNILE CARLA nata a COPERTINO (LE) il 20/03/1976	CLCCRL76C60C978W	LECCE	58	12	SEMINATIVO	Nuda proprieta'	50/100
			LECCE	58	37	SEMINATIVO	Nuda proprieta'	50/100
			LECCE	58	38	SEMINATIVO	Nuda proprieta'	50/100
			LECCE	58	89	SEMINATIVO	Nuda proprieta'	50/100
			LECCE	58	94	ENTE URBANO	Nuda proprieta'	50/100
			SURBO	5	9	SEMINATIVO	Nuda proprieta'	50/100
			SURBO	5	10	SEMINATIVO	Nuda proprieta'	50/100
			SURBO	5	41	SEMINATIVO	Nuda proprieta'	50/100
			SURBO	5	42	SEMINATIVO	Nuda proprieta'	50/100



INTESTATI			DATI CATASTALI					
n.	Nominativo/Denominazione	Codice fiscale	Comune	Foglio	Particella	Qualità	Titolarità	Quota
13	CALCAGNILE PAOLA nata a LECCE (LE) il 25/03/1970	CLCPLA70C65E506J	LECCE	58	12	SEMINATIVO	Nuda proprieta'	50/100
			LECCE	58	37	SEMINATIVO	Nuda proprieta'	50/100
			LECCE	58	38	SEMINATIVO	Nuda proprieta'	50/100
			LECCE	58	89	SEMINATIVO	Nuda proprieta'	50/100
			LECCE	58	94	ENTE URBANO	Nuda proprieta'	50/100
			SURBO	5	9	SEMINATIVO	Nuda proprieta'	50/100
			SURBO	5	10	SEMINATIVO	Nuda proprieta'	50/100
			SURBO	5	41	SEMINATIVO	Nuda proprieta'	50/100
			SURBO	5	42	SEMINATIVO	Nuda proprieta'	50/100
14	CALVARA MASSIMO nato a SAN PIETRO VERNOTICO (BR) il 17/12/1979	CLVMSM79T17I119U	LECCE	58	9	PASCOLO	Proprieta'	1/2
			LECCE	58	13	PASCOLO	Proprieta'	1/2
			LECCE	58	93	ENTE URBANO	Proprieta'	1/2
15	CALVARA SALVATORE nato a SAN PIETRO VERNOTICO (BR) il 05/05/1971	CLVSVT71E05I119N	LECCE	58	9	PASCOLO	Proprieta'	1/2
			LECCE	58	13	PASCOLO	Proprieta'	1/2
			LECCE	58	93	ENTE URBANO	Proprieta'	1/2
16	CARABELLI GABRIELLA nata a LACCHIARELLA (MI) il 28/02/1942	CRBGRL42B68E395M	LECCE	58	53	SEMINATIVO	Proprieta'	1/1
			LECCE	58	90	SEMINATIVO	Proprieta'	1/1
			SURBO	5	30	SEMINATIVO IRRIGUO	Proprieta'	1/1
17	COLGIM S.R.L. con sede in SURBO (LE)	03875470753	SURBO	7	249	SEMINATIVO	Proprieta'	1/1
18	CONTE ANTONIO nato a SURBO (LE) il 16/04/1960	CNTNTN60D16L011T	SURBO	10	3	SEMINATIVO	Proprieta'	1/2
19	CONTE CESIRA nata a SURBO (LE) il 15/04/1939	CNTCSR39D55L011N	LECCE	106	173	ULIVETO	Proprieta'	5/8
20	CONTE VITTORIO nato a SURBO (LE) il 22/05/1931	CNTVTR31E22L011R	LECCE	106	173	ULIVETO	Proprieta'	3/8
21	CONTE VITTORIO nato a SURBO (LE) il 22/05/1931	CNTVTR31E22L011R	LECCE	106	174	ULIVETO	Proprieta'	1/1
22	CUNA ZAIRA nata a SAN PIETRO IN LAMA (LE) il 01/08/1948	CNUZRA48M41I115Y	LECCE	88	124	ULIVETO	Proprieta'	
23	DE CILLIS SALVATORE nato a LECCE (LE) il 05/12/1976	DCLSVT76T05E506M	SURBO	7	140	ULIVETO	Proprieta'	1/1
			SURBO	7	146	ULIVETO	Proprieta'	1/1
			SURBO	7	149	ULIVETO	Proprieta'	1/1
24	DONGIOVANNI ANTONIO nato a MANDURIA (TA) il 20/05/1976	DNGNTN76E20E882Q	SURBO	7	170	VIGNETO	Proprieta'	1/1



INTESTATI			DATI CATASTALI					
n.	Nominativo/Denominazione	Codice fiscale	Comune	Foglio	Particella	Qualità	Titolarità	Quota
25	ELIA ROMINA nata a SURBO (LE) il 14/05/1970	LEIRMN70E54L011Y	LECCE	71	127	SEMINATIVO	Proprieta'	1/1
26	FASANO ADRIANO nato a SAN DONATO DI LECCE (LE) il 29/01/1963	FSNDRN63A29H826E	LECCE	88	52	SEMINATIVO	Proprieta'	1/12
			LECCE	88	53	PASCOLO	Proprieta'	1/12
			LECCE	88	58	SEMINATIVO	Proprieta'	1/12
			LECCE	88	59	SEMINATIVO	Proprieta'	1/12
			LECCE	88	116	SEMINATIVO	Proprieta'	1/12
			LECCE	88	118	SEMINATIVO	Proprieta'	1/6
			LECCE	88	127	ULIVETO	Proprieta'	1/6
			LECCE	88	129	SEMINATIVO	Proprieta'	1/6
			LECCE	88	130	INCOLT STER	Proprieta'	1/6
27	FASANO ANGELO nato a SURBO (LE) il 18/10/1962	FSNNGL62R18L011S	SURBO	7	179	VIGNETO	Proprieta'	1000/1000
28	FASANO DAMIANO nato a SAN DONATO DI LECCE (LE) il 14/05/1966	FSNDMN66E14H826M	LECCE	88	52	SEMINATIVO	Proprieta'	1/12
			LECCE	88	53	PASCOLO	Proprieta'	1/12
			LECCE	88	58	SEMINATIVO	Proprieta'	1/12
			LECCE	88	59	SEMINATIVO	Proprieta'	1/12
			LECCE	88	116	SEMINATIVO	Proprieta'	1/12
			LECCE	88	118	SEMINATIVO	Proprieta'	1/6
			LECCE	88	127	ULIVETO	Proprieta'	1/6
			LECCE	88	129	SEMINATIVO	Proprieta'	1/6
			LECCE	88	130	INCOLT STER	Proprieta'	1/6



INTESTATI			DATI CATASTALI					
n.	Nominativo/Denominazione	Codice fiscale	Comune	Foglio	Particella	Qualità	Titolarità	Quota
29	FASANO FERNANDO nato a SURBO (LE) il 23/06/1969	FSNFNN69H23L011W	LECCE	88	52	SEMINATIVO	Proprieta'	1/12
			LECCE	88	53	PASCOLO	Proprieta'	1/12
			LECCE	88	58	SEMINATIVO	Proprieta'	1/12
			LECCE	88	59	SEMINATIVO	Proprieta'	1/12
			LECCE	88	116	SEMINATIVO	Proprieta'	1/12
			LECCE	88	118	SEMINATIVO	Proprieta'	1/6
			LECCE	88	127	ULIVETO	Proprieta'	1/6
			LECCE	88	129	SEMINATIVO	Proprieta'	1/6
			LECCE	88	130	INCOLT STER	Proprieta'	1/6
30	FASANO FRANCESCA nata a LECCE (LE) il 11/08/1979	FSNFNC79M51E506D	LECCE	71	29	PASCOLO	Proprieta'	1/1
			LECCE	71	149	ENTE URBANO	Proprieta'	1/1
			LECCE	88	158	PASCOLO	Proprieta'	1/1
			LECCE	88	166	SEMINATIVO	Proprieta'	1/1
			LECCE	88	169	PASCOLO	Proprieta'	1/1
31	FASANO SALVATORE nato a SAN DONATO DI LECCE (LE) il 10/12/1970	FSNSVT70T10H826S	LECCE	88	52	SEMINATIVO	Proprieta'	1/12
			LECCE	88	53	PASCOLO	Proprieta'	1/12
			LECCE	88	58	SEMINATIVO	Proprieta'	1/12
			LECCE	88	59	SEMINATIVO	Proprieta'	1/12
			LECCE	88	116	SEMINATIVO	Proprieta'	1/12
			LECCE	88	118	SEMINATIVO	Proprieta'	1/6
			LECCE	88	127	ULIVETO	Proprieta'	1/6
			LECCE	88	129	SEMINATIVO	Proprieta'	1/6
			LECCE	88	130	INCOLT STER	Proprieta'	1/6
32	GARIBALDI ANTONIO nato a LECCE (LE) il 06/08/1966	GRBNTN66M06E506C	SURBO	10	3	SEMINATIVO	Proprieta'	1/2
33	GETTI MARIO nato a SURBO (LE) il 15/03/1938	GTTMRA38C15L011L	SURBO	7	188	SEMINATIVO	Proprieta'	1/1
34	GRECO ORONZO nato a SURBO (LE) il 01/01/1947	GRCRNZ47A01L011Z	LECCE	88	124	ULIVETO	Proprieta'	
35	GRUPPO TRIO S.P.A. con sede in LECCE (LE)	04773130754	SURBO	10	251	ULIVETO	Proprieta'	100/100
36	GUARINI ROSA nata a FASANO (BR) il 12/10/1946	GRNRSO46R52D508H	SURBO	7	312	FRUTTETO	Usufrutto	1/2



INTESTATI			DATI CATASTALI					
n.	Nominativo/Denominazione	Codice fiscale	Comune	Foglio	Particella	Qualità	Titolarità	Quota
37	INTESA SANPAOLO S.P.A. con sede in TORINO (TO)	0799960158	SURBO	7	97	ENTE URBANO	Proprieta'	1/1
38	LA FENICE SOCIETA' AGRICOLA A RESPONSABILITA' LIMITATA con sede in SURBO (LE)	04736090756	LECCE	58	8	PASCOLO	Proprietà	1/1
			LECCE	58	10	SEMINATIVO	Proprietà	1/1
			LECCE	58	40	PASCOLO	Proprietà	1/1
			LECCE	59	20	SEMINATIVO	Proprietà	1/1
			LECCE	59	23	SEMINATIVO	Proprietà	1/1
			LECCE	59	25	SEMINATIVO	Proprietà	1/1
39	LEONE DANTE nato a SURBO (LE) il 10/01/1952	LNEDNT52A10L011V	SURBO	7	161	ULIVETO	Proprieta'	1/1
40	LEONE RITA nata a SURBO (LE) il 08/08/1937	LNERTI37M48L011D	SURBO	7	174	ULIVETO	Proprieta'	1000/1000
41	LOFFREDO SANTO ; FU FRANCESCO con sede in OSTUNI (BR)		SURBO	7	152	ULIVETO	Diritto del concedente	
			SURBO	7	155	ULIVETO	Diritto del concedente	
42	MANIGLIO MARIA LAURETANA nata a SURBO (LE) il 07/02/1940	MNGMLR40B47L011S	SURBO	7	164	VIGNETO	Proprieta'	1000/1000
43	MARTANO FRANCESCO nato a BARI (BA) il 09/12/1969	MRTFNC69T09A662F	SURBO	7	263	ULIVETO	Proprieta'	100/200
44	MARTANO PANTALEO nato a BARI (BA) il 05/09/1967	MRTPTL67P05A662X	SURBO	7	263	ULIVETO	Proprieta'	100/200
45	MARTANO VITO nato a SURBO (LE) il 10/10/1938	MRTVTI38R10L011A	SURBO	7	266	ULIVETO	Proprieta'	1/1
46	MARTELLA MICHELE nato a SURBO (LE) il 30/09/1951	MRTMHL51P30L011T	SURBO	7	158	ULIVETO	Proprieta'	1/2
47	MARTELLA SERAFINO nato a SURBO (LE) il 28/07/1947	MRTSFN47L28L011R	SURBO	7	158	ULIVETO	Proprieta'	1/2
48	MARZANO FILOMENA nata a BARI (BA) il 15/01/1960	MRZFMN60A55A662Y	SURBO	7	312	FRUTTETO	Usufrutto	1/2
49	MAZZARELLA PIETRO nato a LECCE (LE) il 04/04/1985	MZZPTR85D04E506C	SURBO	7	300	SEMINATIVO	Proprieta'	1/1
50	MELCARNE CATERINA nata a SURBO (LE) il 10/03/1965	MLCCRN65C50L011X	LECCE	106	175	ULIVETO	Proprieta'	1/1
51	MELCARNE LUIGI nato a ALESSANO (LE) il 16/06/1957	MLCLGU57H16A184U	LECCE	106	176	ULIVETO	Proprieta'	1/1
52	MESSA WANDA nata a SURBO (LE) il 07/11/1909	MSSWND09S47L011T	SURBO	10	102	ULIVETO	Proprieta'	6/9
			SURBO	10	103	ULIVETO	Proprieta'	6/9
53	MONTINARO PAOLO nato a LECCE (LE) il 28/06/1956	MNTPLA56H28E506X	LECCE	88	134	ENTE URBANO	Proprieta'	1/1
54	OSTUNI MICHELE nato a ALTAMURA (BA) il 19/01/1984	STNMHL84A19A225B	SURBO	7	97	ENTE URBANO	Proprieta'	1/1
55	PALADINI ELES nata a LEVERANO (LE) il 01/04/1947	PLDLSE47D41E563B	SURBO	7	236	SEMINATIVO	Proprieta'	1/1
56	PALADINI GEMMA nata a SURBO (LE) il 09/01/1951	PLDGMM51A49L011G	SURBO	10	102	ULIVETO	Proprieta'	1/9
			SURBO	10	103	ULIVETO	Proprieta'	1/9



INTESTATI			DATI CATASTALI					
n.	Nominativo/Denominazione	Codice fiscale	Comune	Foglio	Particella	Qualità	Titolarità	Quota
57	PALADINI MARIA nata a SURBO (LE) il 08/12/1945	PLDMRA45T48L011B	SURBO	10	102	ULIVETO	Proprieta'	1/9
			SURBO	10	103	ULIVETO	Proprieta'	1/9
58	PALADINI ROSALBA nata a SURBO (LE) il 29/07/1946	PLDRLB46L69L011Y	SURBO	10	104	SEMINATIVO	Proprieta'	1/3
59	PALADINI STEFANA nata a LECCE (LE) il 06/05/1963	PLDSFN63E46E506N	SURBO	10	104	SEMINATIVO	Proprieta'	1/3
60	PALADINI VERA ANNA nata a SURBO (LE) il 19/12/1947	PLDVNN47T59L011O	SURBO	10	104	SEMINATIVO	Proprieta'	1/3
61	PALADINI VITO nato a SURBO (LE) il 15/09/1948	PLDVTI48P15L011H	SURBO	10	102	ULIVETO	Proprieta'	1/9
			SURBO	10	103	ULIVETO	Proprieta'	1/9
62	PALUMBO LUCE nata a GALATINA (LE) il 03/06/1938	PLMLCU38H43D862O	LECCE	88	52	SEMINATIVO	Proprieta'	8/12
			LECCE	88	53	PASCOLO	Proprieta'	8/12
			LECCE	88	58	SEMINATIVO	Proprieta'	8/12
			LECCE	88	59	SEMINATIVO	Proprieta'	8/12
			LECCE	88	116	SEMINATIVO	Proprieta'	8/12
			LECCE	88	118	SEMINATIVO	Proprieta'	2/6
			LECCE	88	127	ULIVETO	Proprieta'	2/6
			LECCE	88	129	SEMINATIVO	Proprieta'	2/6
			LECCE	88	130	INCOLT STER	Proprieta'	2/6
63	POMARICO PAOLA nata a OSTUNI (BR) il 30/01/1966	PMRPLA66A70G187Z	SURBO	7	152	ULIVETO	Livellario	
64	POMARICO SERGIO nato a OSTUNI (BR) il 23/10/1965	PMRSRG65R23G187T	SURBO	7	155	ULIVETO	Livellario	
65	SAVA MARIELLA nata a SURBO (LE) il 01/07/1971	SVAMLL71L41L011W	SURBO	7	189	ULIVETO	Proprieta'	1/1
66	SOCIETA' AGRICOLA ORUS S.R.L. con sede in BOLOGNA (BO)	04353700752	SURBO	7	307	PASCOLO	Proprieta'	1/1
67	SPINETTA ANNA MARIA nata a SURBO (LE) il 05/07/1966	SPNNMR66L45L011U	SURBO	7	277	ULIVETO	Proprieta'	1/1
68	SPINETTA CONSIGLIA nata a SURBO (LE) il 07/06/1962	SPNCSG62H47L011F	SURBO	7	278	ULIVETO	Proprieta'	1/1
69	TARANTINI ANGELO RAFFAELE nato a SURBO (LE) il 07/03/1942	TRNNLR42C07L011B	SURBO	10	2	ULIVETO	Proprieta'	1000/1000
			SURBO	10	89	ULIVETO	Proprieta'	1000/1000
			SURBO	10	97	SEMINATIVO	Proprieta'	1000/1000
70	TARANTINI GIANLUCA nato a LECCE (LE) il 04/11/1983	TRNGLC83S04E506I	SURBO	7	91	PASCOLO	Proprieta'	1/2
			SURBO	7	92	PASCOLO	Proprieta'	1/2



INTESTATI			DATI CATASTALI					
n.	Nominativo/Denominazione	Codice fiscale	Comune	Foglio	Particella	Qualità	Titolarità	Quota
71	TARANTINI MAURO nato a LECCE (LE) il 08/10/1982	TRNMRA82R08E506V	SURBO	7	91	PASCOLO	Proprieta'	1/2
			SURBO	7	92	PASCOLO	Proprieta'	1/2
72	TONDO MARIA nata a SURBO (LE) il 23/12/1962	TNDMRA62T63L011H	SURBO	7	167	VIGNETO	Proprieta'	1/1
73	TRIO ORONZO nato a LECCE (LE) il 10/06/1980	TRIRNZ80H10E506A	LECCE	88	44	SEMINATIVO	Proprieta'	1/1
			LECCE	88	117	ULIVETO	Proprieta'	1/1
			LECCE	88	119	SEMINATIVO	Proprieta'	1/1
			LECCE	88	159	SEMINATIVO	Proprieta'	1/1
74	VERSIENTI SILVANA nata a GAGLIANO DEL CAPO (LE) il 11/07/1964	VRSSVN64L51D851F	LECCE	88	1	SEMINATIVO	Proprieta'	1/3

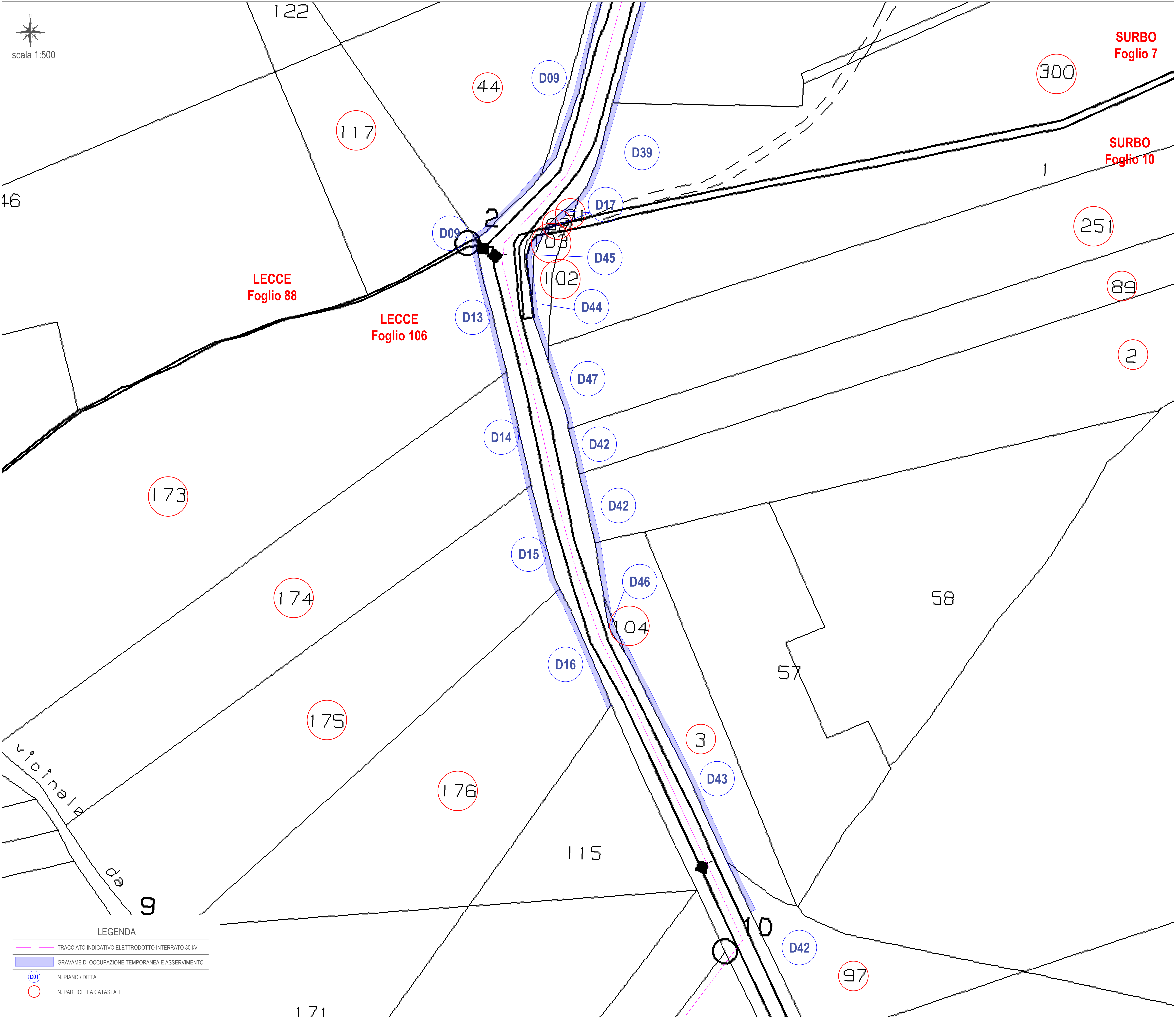
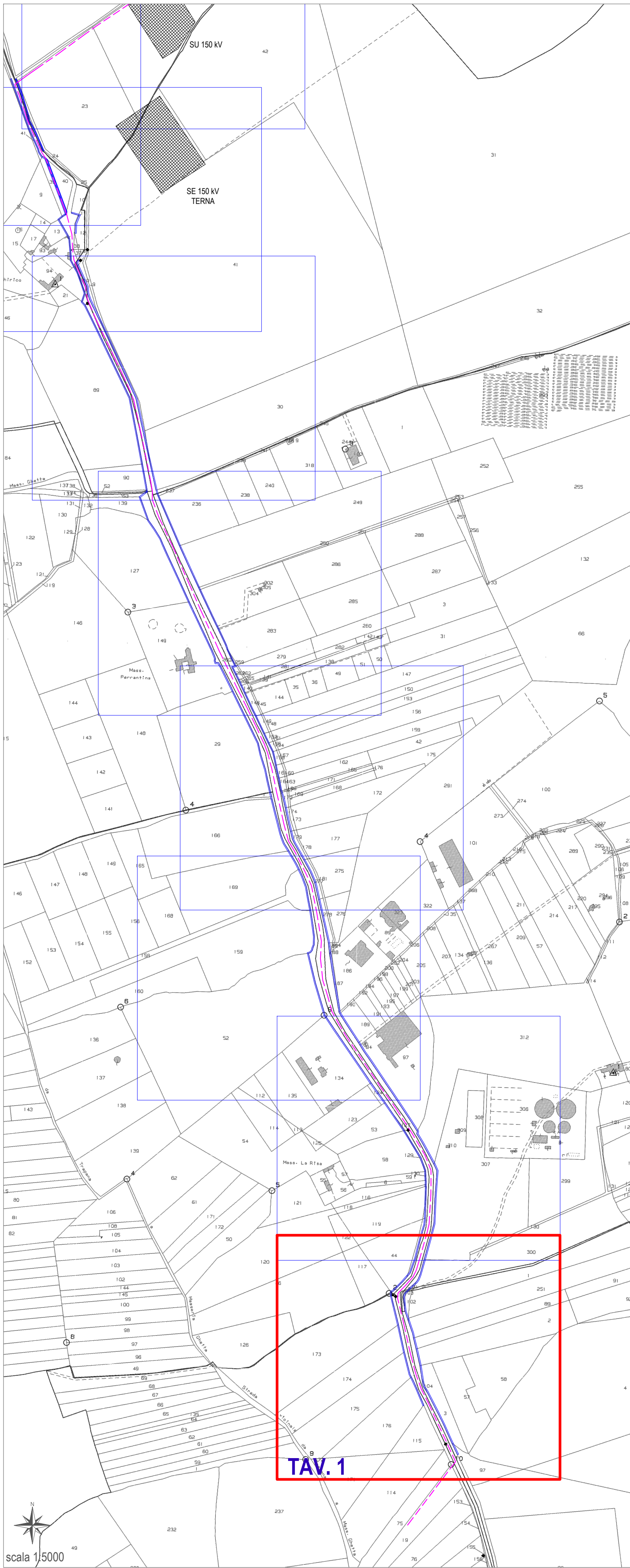


ELABORATO 0.5-EE	<b>COMUNE di LECCE</b> PROVINCIA di LECCE	Ver.: 02
	<i>PROGETTO DEFINITIVO</i> <b>REALIZZAZIONE SU AREA INDUSTRIALE DI UN IMPIANTO SOLARE FOTOVOLTAICO  CONNESSO ALLA RETE DI POTENZA DI PICCO PARI A 48.011,60 kW E POTENZA IN  IMMISSIONE PARI A 38.000,00 kW</b>	Data: 31/08/24
	<b><i>PIANO DEGLI ESPROPRI, ASSERVIMENTI E OCCUPAZIONI TEMPORANEE</i></b>	Pagina 21 di 165

### **Allegato 3.**

#### **PIANO PARTICELLARE DI ESPROPRIO GRAFICO**





COMUNE DI LECCE

PROVINCIA DI LECCE

REGIONE PUGLIA

REALIZZAZIONE SU AREA INDUSTRIALE DI UN IMPIANTO SOLARE FOTOVOLTAICO CONNESSO ALLA RETE DI POTENZA DI PICCO PARI A 45.827,60 kW E POTENZA IN IMMISSIONE PARI A 38.000,00 kW

Denominazione Impianto: IMPIANTO LECCE 1

Ubicazione: Comune di Lecce (LE) Masseria Trapanà

ELABORATO 0.5-EE

PIANO PARTICELLARE DI ESPROPRIO GRAFICO TAVOLA 1

Cod. Doc: CPV054\_PianoEsproprio

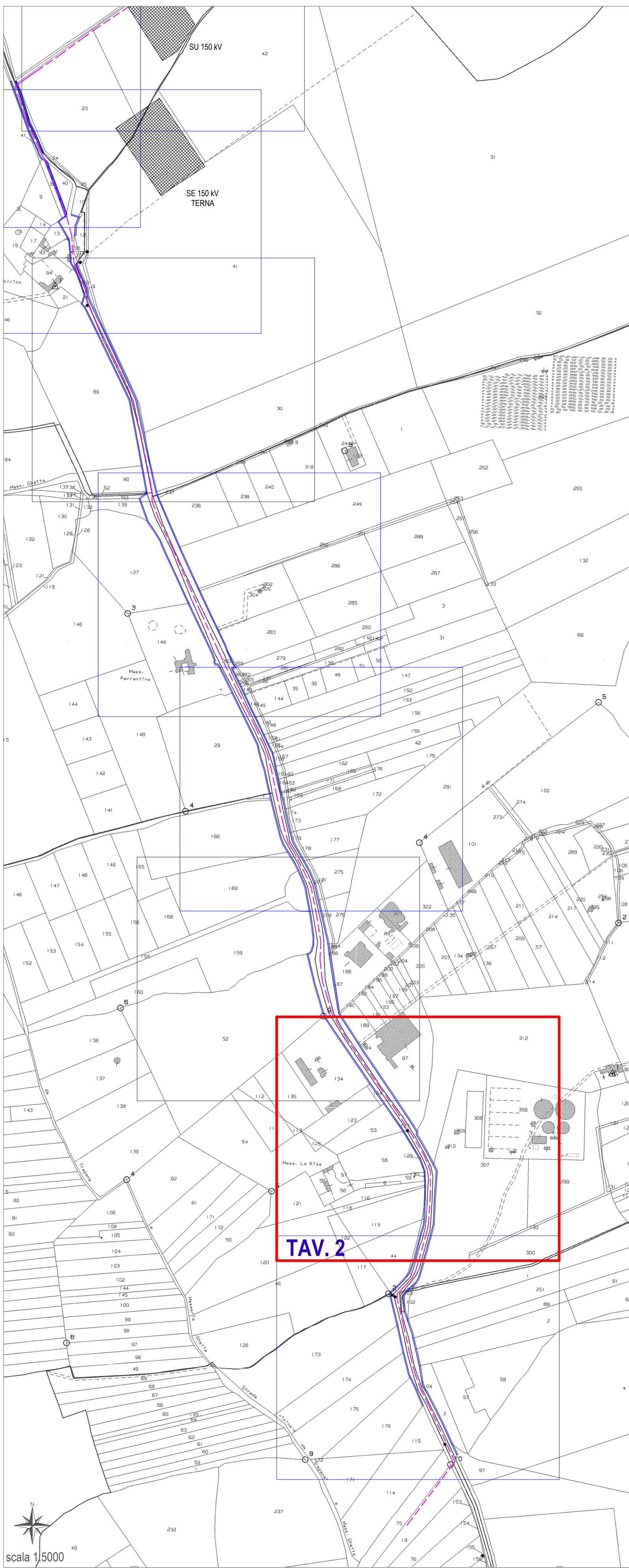
COMET ENERGY POW

Project - Commissioning - Consulting Municipal Council Sector 1 Strada 1, 2, 3, 4, 5, 6, 7, 8, 9, 10, 11, 12, 13, 14, 15, 16, 17, 18, 19, 20, 21, 22, 23, 24, 25, 26, 27, 28, 29, 30, 31, 32, 33, 34, 35, 36, 37, 38, 39, 40, 41, 42, 43, 44, 45, 46, 47, 48, 49, 50, 51, 52, 53, 54, 55, 56, 57, 58, 59, 60, 61, 62, 63, 64, 65, 66, 67, 68, 69, 70, 71, 72, 73, 74, 75, 76, 77, 78, 79, 80, 81, 82, 83, 84, 85, 86, 87, 88, 89, 90, 91, 92, 93, 94, 95, 96, 97, 98, 99, 100, 101, 102, 103, 104, 105, 106, 107, 108, 109, 110, 111, 112, 113, 114, 115, 116, 117, 118, 119, 120, 121, 122, 123, 124, 125, 126, 127, 128, 129, 130, 131, 132, 133, 134, 135, 136, 137, 138, 139, 140, 141, 142, 143, 144, 145, 146, 147, 148, 149, 150, 151, 152, 153, 154, 155, 156, 157, 158, 159, 160, 161, 162, 163, 164, 165, 166, 167, 168, 169, 170, 171, 172, 173, 174, 175, 176, 177, 178, 179, 180, 181, 182, 183, 184, 185, 186, 187, 188, 189, 190, 191, 192, 193, 194, 195, 196, 197, 198, 199, 200, 201, 202, 203, 204, 205, 206, 207, 208, 209, 210, 211, 212, 213, 214, 215, 216, 217, 218, 219, 220, 221, 222, 223, 224, 225, 226, 227, 228, 229, 230, 231, 232, 233, 234, 235, 236, 237, 238, 239, 240, 241, 242, 243, 244, 245, 246, 247, 248, 249, 250, 251, 252, 253, 254, 255, 256, 257, 258, 259, 260, 261, 262, 263, 264, 265, 266, 267, 268, 269, 270, 271, 272, 273, 274, 275, 276, 277, 278, 279, 280, 281, 282, 283, 284, 285, 286, 287, 288, 289, 290, 291, 292, 293, 294, 295, 296, 297, 298, 299, 300, 301, 302, 303, 304, 305, 306, 307, 308, 309, 310, 311, 312, 313, 314, 315, 316, 317, 318, 319, 320, 321, 322, 323, 324, 325, 326, 327, 328, 329, 330, 331, 332, 333, 334, 335, 336, 337, 338, 339, 340, 341, 342, 343, 344, 345, 346, 347, 348, 349, 350, 351, 352, 353, 354, 355, 356, 357, 358, 359, 360, 361, 362, 363, 364, 365, 366, 367, 368, 369, 370, 371, 372, 373, 374, 375, 376, 377, 378, 379, 380, 381, 382, 383, 384, 385, 386, 387, 388, 389, 390, 391, 392, 393, 394, 395, 396, 397, 398, 399, 400, 401, 402, 403, 404, 405, 406, 407, 408, 409, 410, 411, 412, 413, 414, 415, 416, 417, 418, 419, 420, 421, 422, 423, 424, 425, 426, 427, 428, 429, 430, 431, 432, 433, 434, 435, 436, 437, 438, 439, 440, 441, 442, 443, 444, 445, 446, 447, 448, 449, 450, 451, 452, 453, 454, 455, 456, 457, 458, 459, 460, 461, 462, 463, 464, 465, 466, 467, 468, 469, 470, 471, 472, 473, 474, 475, 476, 477, 478, 479, 480, 481, 482, 483, 484, 485, 486, 487, 488, 489, 490, 491, 492, 493, 494, 495, 496, 497, 498, 499, 500, 501, 502, 503, 504, 505, 506, 507, 508, 509, 510, 511, 512, 513, 514, 515, 516, 517, 518, 519, 520, 521, 522, 523, 524, 525, 526, 527, 528, 529, 530, 531, 532, 533, 534, 535, 536, 537, 538, 539, 540, 541, 542, 543, 544, 545, 546, 547, 548, 549, 550, 551, 552, 553, 554, 555, 556, 557, 558, 559, 560, 561, 562, 563, 564, 565, 566, 567, 568, 569, 570, 571, 572, 573, 574, 575, 576, 577, 578, 579, 580, 581, 582, 583, 584, 585, 586, 587, 588, 589, 590, 591, 592, 593, 594, 595, 596, 597, 598, 599, 600, 601, 602, 603, 604, 605, 606, 607, 608, 609, 610, 611, 612, 613, 614, 615, 616, 617, 618, 619, 620, 621, 622, 623, 624, 625, 626, 627, 628, 629, 630, 631, 632, 633, 634, 635, 636, 637, 638, 639, 640, 641, 642, 643, 644, 645, 646, 647, 648, 649, 650, 651, 652, 653, 654, 655, 656, 657, 658, 659, 660, 661, 662, 663, 664, 665, 666, 667, 668, 669, 670, 671, 672, 673, 674, 675, 676, 677, 678, 679, 680, 681, 682, 683, 684, 685, 686, 687, 688, 689, 690, 691, 692, 693, 694, 695, 696, 697, 698, 699, 700, 701, 702, 703, 704, 705, 706, 707, 708, 709, 710, 711, 712, 713, 714, 715, 716, 717, 718, 719, 720, 721, 722, 723, 724, 725, 726, 727, 728, 729, 730, 731, 732, 733, 734, 735, 736, 737, 738, 739, 740, 741, 742, 743, 744, 745, 746, 747, 748, 749, 750, 751, 752, 753, 754, 755, 756, 757, 758, 759, 760, 761, 762, 763, 764, 765, 766, 767, 768, 769, 770, 771, 772, 773, 774, 775, 776, 777, 778, 779, 780, 781, 782, 783, 784, 785, 786, 787, 788, 789, 790, 791, 792, 793, 794, 795, 796, 797, 798, 799, 800, 801, 802, 803, 804, 805, 806, 807, 808, 809, 810, 811, 812, 813, 814, 815, 816, 817, 818, 819, 820, 821, 822, 823, 824, 825, 826, 827, 828, 829, 830, 831, 832, 833, 834, 835, 836, 837, 838, 839, 840, 841, 842, 843, 844, 845, 846, 847, 848, 849, 850, 851, 852, 853, 854, 855, 856, 857, 858, 859, 860, 861, 862, 863, 864, 865, 866, 867, 868, 869, 870, 871, 872, 873, 874, 875, 876, 877, 878, 879, 880, 881, 882, 883, 884, 885, 886, 887, 888, 889, 890, 891, 892, 893, 894, 895, 896, 897, 898, 899, 900, 901, 902, 903, 904, 905, 906, 907, 908, 909, 910, 911, 912, 913, 914, 915, 916, 917, 918, 919, 920, 921, 922, 923, 924, 925, 926, 927, 928, 929, 930, 931, 932, 933, 934, 935, 936, 937, 938, 939, 940, 941, 942, 943, 944, 945, 946, 947, 948, 949, 950, 951, 952, 953, 954, 955, 956, 957, 958, 959, 960, 961, 962, 963, 964, 965, 966, 967, 968, 969, 970, 971, 972, 973, 974, 975, 976, 977, 978, 979, 980, 981, 982, 983, 984, 985, 986, 987, 988, 989, 990, 991, 992, 993, 994, 995, 996, 997, 998, 999, 1000

Il Tecnico:  
Dot. Luca Ferracuti  
Pompa

Il Proprietario:  
LECCE S.r.l.





**COMUNE DI LECCE**

**PROVINCIA DI LECCE**

**REGIONE PUGLIA**

**REALIZZAZIONE SU AREA INDUSTRIALE DI UN IMPIANTO SOLARE FOTOVOLTAICO CONNESSO ALLA RETE DI POTENZA DI PICCO PARI A 45.827,60 KW E POTENZA IN IMMISSIONE PARI A 38.000,00 KW**

Denominazione Impianto:  
**IMPIANTO LECCE 1**

Ubicazione:  
Comune di Lecce (LE)  
Masseria Trapanà

**ELABORATO 0.5-EE**

**PIANO PARTICELLARE DI ESPROPRIO GRAFICO TAVOLA 2**

Cat. Doc: CP/VRSA\_PianoEsproprio

**COMET ENERGY POW**

**CCE**

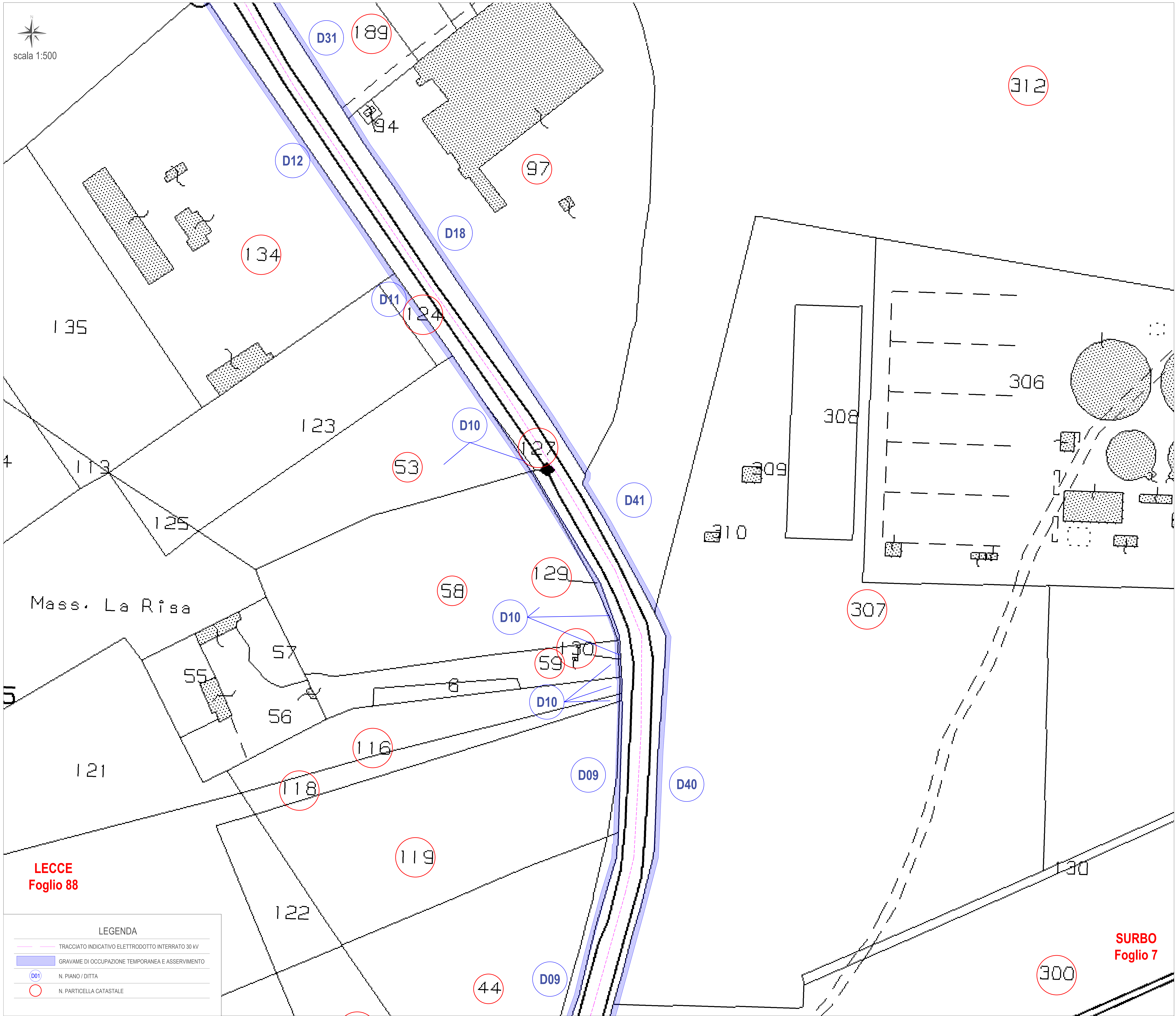
Proponente:  
**LECCE S.r.l.**  
Piazza Walter Von Vogelstedt, 8  
39100 Bolzano (BO)  
P.IVA 03098190212  
REA 02 - 224180  
inc.018489195

Tecnico:  
**Ing. Luca Ferracoli Pompa**  
iscritto al n. 4344 dell'Albo degli Ingegneri della Provincia di Pavia

Versione	Data	Descrizione	Redatto	Approvato	Autorizzato
00	01/09/2020	Progetto Definitivo	F.P.L.	F.P.L.	F.P.L.
01	19/10/2021	Revisione - Istruttoria MA art. 12 D. Lgs. 152/2006	F.P.L.	F.P.L.	F.P.L.
02	31/08/2024	Revisione - Istruttoria AI art. 12 D. Lgs. 381/2003	F.P.L.	F.P.L.	F.P.L.
03					

**Il Tecnico:**  
Ing. Luca Ferracoli Pompa  

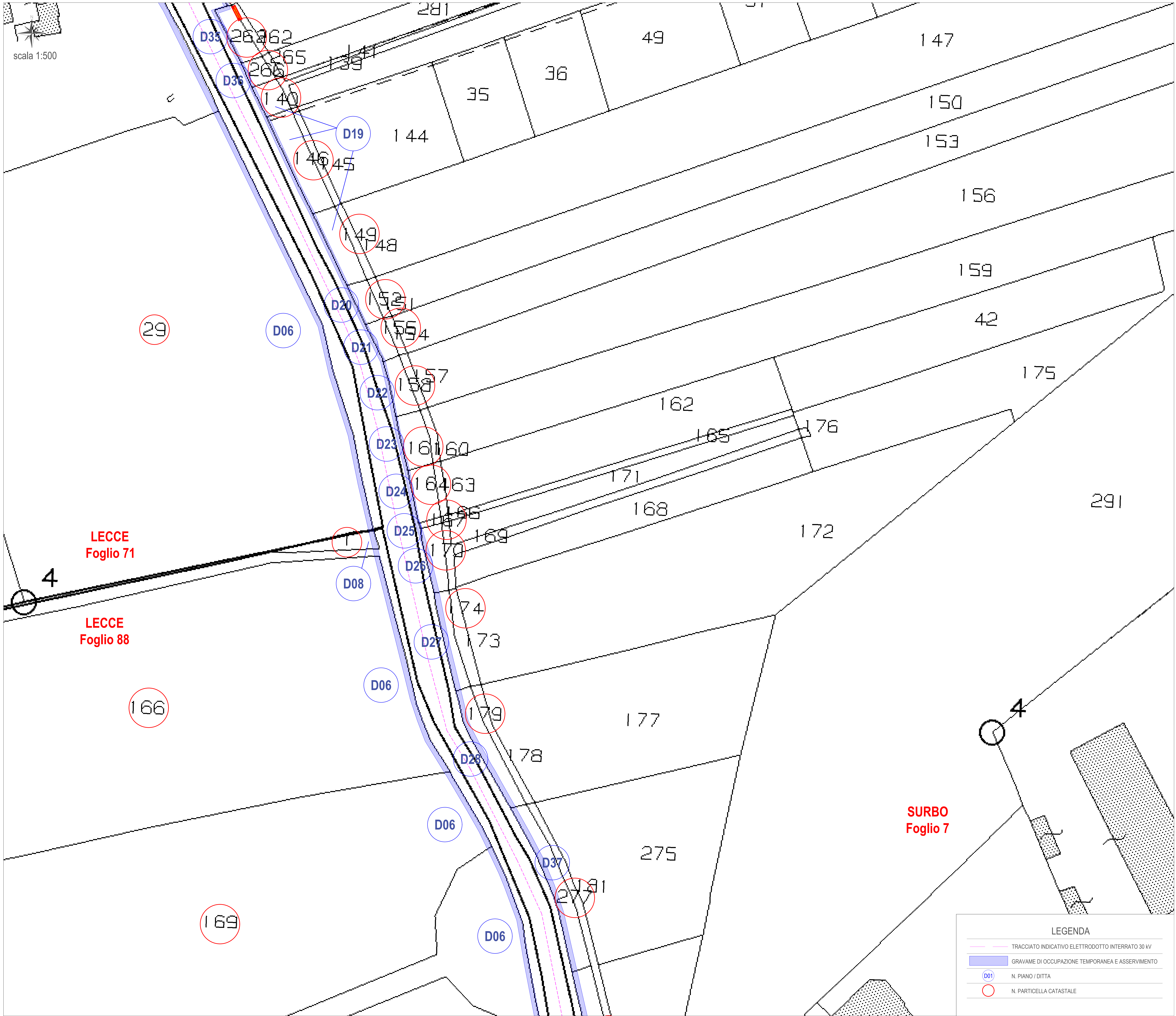
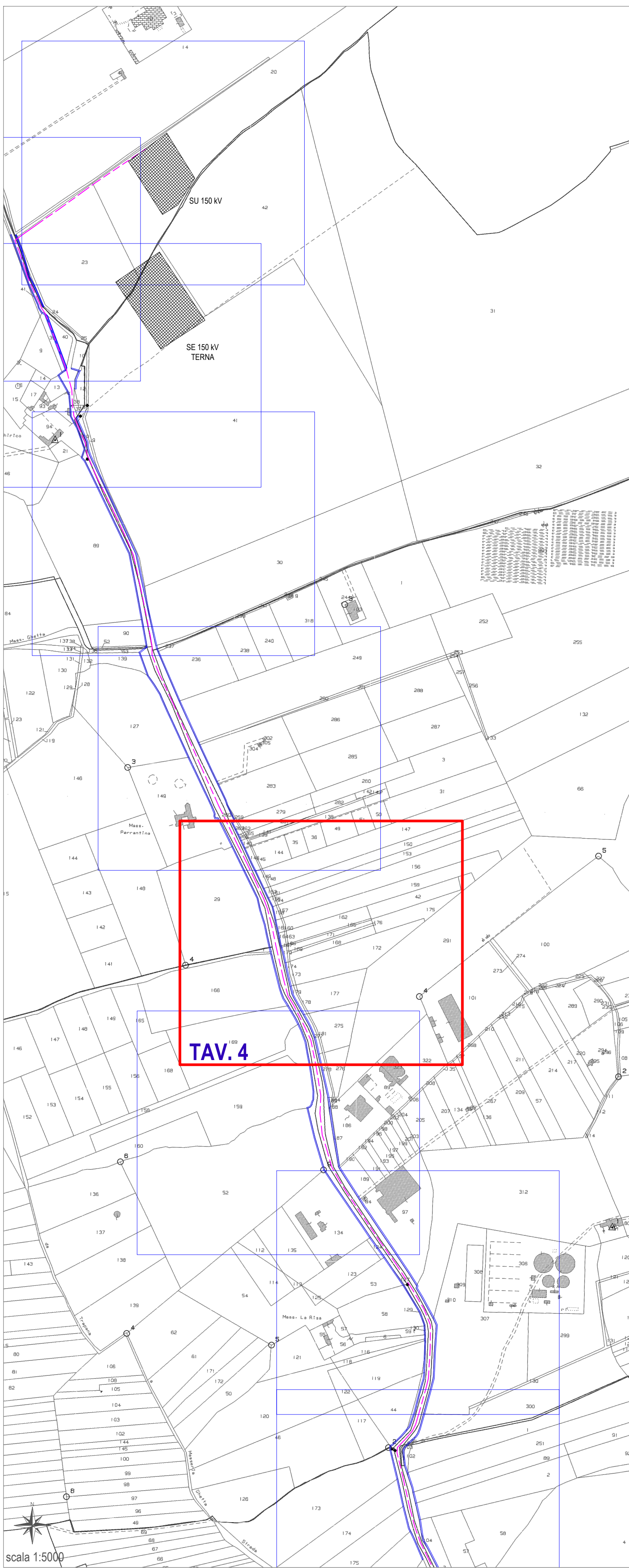

**Il Proprietario:**  
**LECCE S.r.l.**  









**COMUNE DI LECCE**

PROVINCIA DI LECCE

REGIONE PUGLIA

**REALIZZAZIONE SU AREA INDUSTRIALE DI UN IMPIANTO SOLARE FOTOVOLTAICO CONNESSO ALLA RETE DI POTENZA DI PICCO PARI A 45.827,60 kW E POTENZA IN IMMISSIONE PARI A 38.000,00 kW**

Denominazione Impianto: IMPIANTO LECCE 1

Ubicazione: Comune di Lecce (LE)  
Masseria Trapanà

ELABORATO  
0.5-EE

PIANO PARTICELLARE DI ESPROPRIO GRAFICO  
TAVOLA 4

Cod. Doc: CPV054\_PianoEsproprio

COMET ENERGY POW

Progetto - Committenza - Consulting  
Municipal Raccomi Setai 1  
20-19505014111-24-1-Parte Camera 1. B. 2. A. M.  
804589165

Scale: Veri  
Data: 31/08/2024

PROGETTO  
redatto  
approvato

Proprietà:

LECCE S.p.A.  
Piazza Walter Von Vogelstedt, 8  
30100 Bolzano (BO)  
P.IVA 03016810212  
REA BO - 2341760  
inc. (01/08/2021)

Tecnico:  
Ing. Luca Ferracuti Pompa  
iscritto al n. 4344 dell'Albo dell'Ordine degli Ingegneri  
della Provincia di Fermo

Versione	Data	Descrizione	Redatto	Approvato	Autorizzato
00	01/08/2023	Progetto Preliminare	F.P.L.	F.P.L.	F.P.L.
01	15/10/2023	Revisione - Istruttoria M.M. art. 12 D. Lgs. 152/2006	F.P.L.	F.P.L.	F.P.L.
02	31/08/2024	Revisione - Istruttoria A.I. art. 12 D. Lgs. 381/2003	F.P.L.	F.P.L.	F.P.L.
03					

Il Tecnico:  
Dot. Ing. Luca Ferracuti Pompa

Il Proprietario:  
LECCE S.p.A.

**LEGENDA**

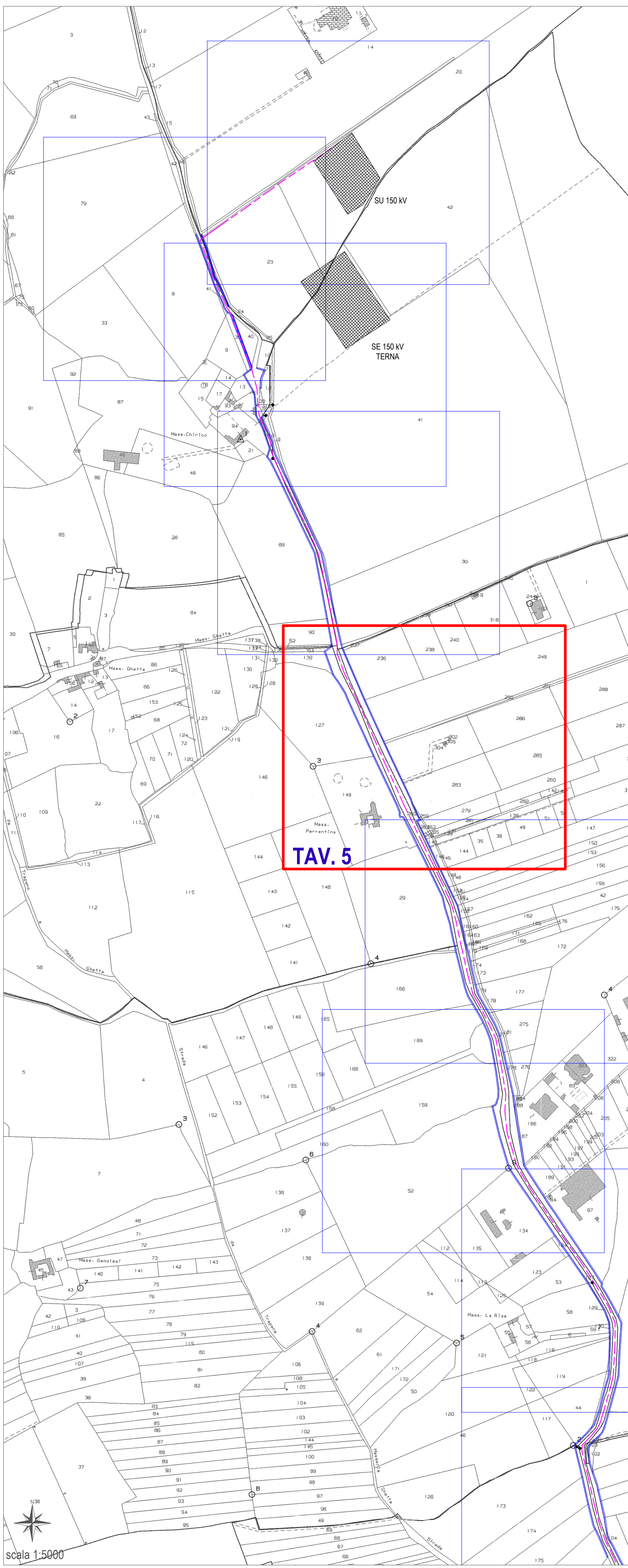
TRACCIATO INDICATIVO ELETTRODOTTO INTERRATO 30 kV

GRAVAME DI OCCUPAZIONE TEMPORANEA E ASSERVIMENTO

N. PIANO / DITTA

N. PARTICELLA CATASTALE







COMUNE DI LECCE



PROVINCIA DI LECCE



REGIONE PUGLIA

**REALIZZAZIONE SU AREA INDUSTRIALE DI UN IMPIANTO SOLARE FOTOVOLTAICO CONNESSO ALLA RETE DI POTENZA DI PICCO PARI A 45.827,60 kW E POTENZA IN IMMISSIONE PARI A 38.000,00 kW**

Denominazione Impianto:

IMPIANTO LECCE 1

Ubicazione:

Comune di Lecce (LE)  
Masseria Trapanà

ELABORATO  
0.5-EE

Cat. Doc: CP/IRSA\_PlanoEsproprio

PIANO PARTICELLARE DI ESPROPRIO GRAFICO  
TAVOLA 5



COMET ENERGY POW

Project - Committenza - Consulting  
Municipal Raccomandi Settori 1  
Dr. MASSIMO ALI W. 2-4, Porto, Camera 1, B. 2, Ap. M.  
804589195

Scale: Veri  
Data: 31/08/2024

PROGETTO  
redazione  
disegno  
stampa

Proponente:

**CCE**

LECCE S.r.l.  
Piazza Walter Von Vogelstedt, 8  
39100 Bolzano (BO)  
P.IVA 03019810212  
REA BO - 2261760  
pec: cce@cce.it

Tecnico:

Ing. Luca Ferracuti Pompa  
iscritto al n. A344 dell'Albo dell'Ordine degli Ingegneri  
della Provincia di Fermo

Versione	Data	Descrizione	Redatto	Approvato	Autorizzato
00	01/09/2023	Progetto Preliminare	F.P.L.	F.P.L.	F.P.L.
01	15/10/2023	Revisione - Istruttoria MA art. 12 D. Lgs. 152/2006	F.P.L.	F.P.L.	F.P.L.
02	31/08/2024	Revisione - Istruttoria AI art. 12 D. Lgs. 381/2003	F.P.L.	F.P.L.	F.P.L.
03					

Il Tecnico:

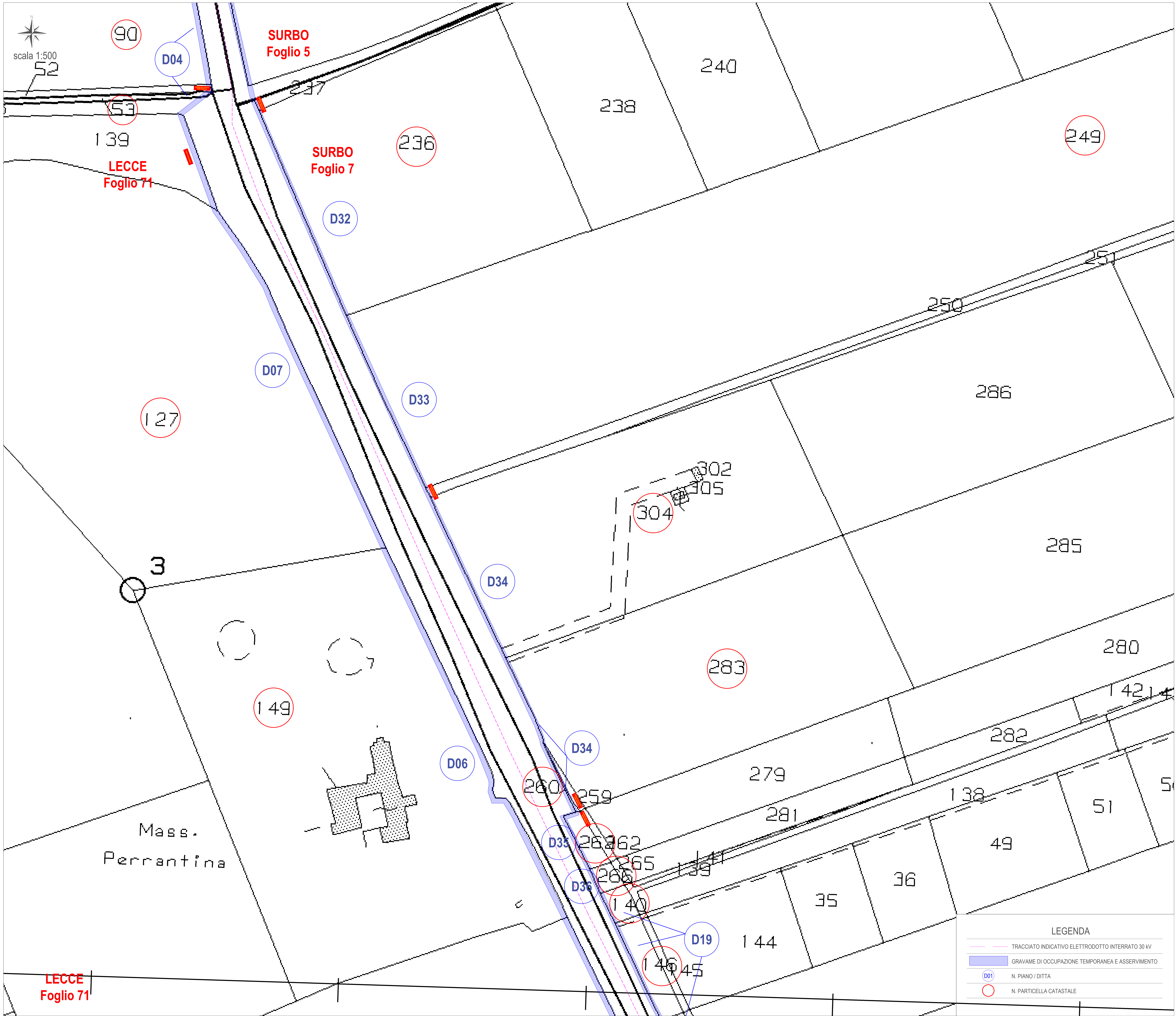
Dot. Ing. Luca Ferracuti Pompa



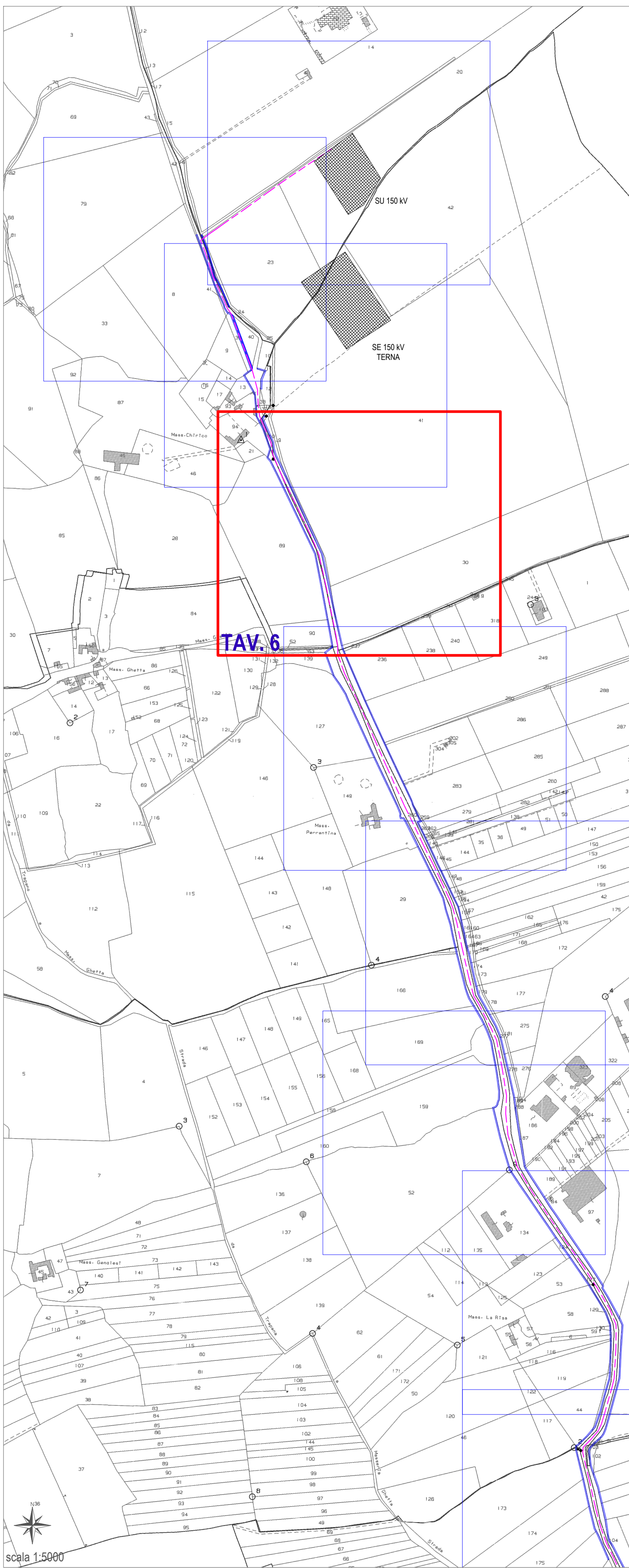
Il Proponente:

LECCE S.r.l.









**COMUNE DI LECCE**

PROVINCIA DI LECCE

REGIONE PUGLIA

**REALIZZAZIONE SU AREA INDUSTRIALE DI UN IMPIANTO SOLARE FOTOVOLTAICO CONNESSO ALLA RETE DI POTENZA DI PICCO PARI A 45.827,60 kW E POTENZA IN IMMISSIONE PARI A 38.000,00 kW**

Denominazione Impianto: IMPIANTO LECCE 1

Ubicazione: Comune di Lecce (LE)  
Masseria Trapanà

ELABORATO  
0.5-EE

PIANO PARTICELLARE DI ESPROPRIO GRAFICO  
TAVOLA 6

Cod. Doc: CPV0004\_PianoEsproprio

Project - Commissioning - Consulting  
Municipal Council Section 1  
Dr. MASSIMO LILLO N. 2/4, Ponte, Camera 1, B. 2, Ap. 01  
80145B9165

Scale: Veri

PROGETTO

Proprietà: CCE S.p.A.  
Piazza Walter Von Vogelstein, 8  
39100 Bolzano (BO)  
P.IVA 03019810612  
REA BO - 2241760  
inc. @lombardi1

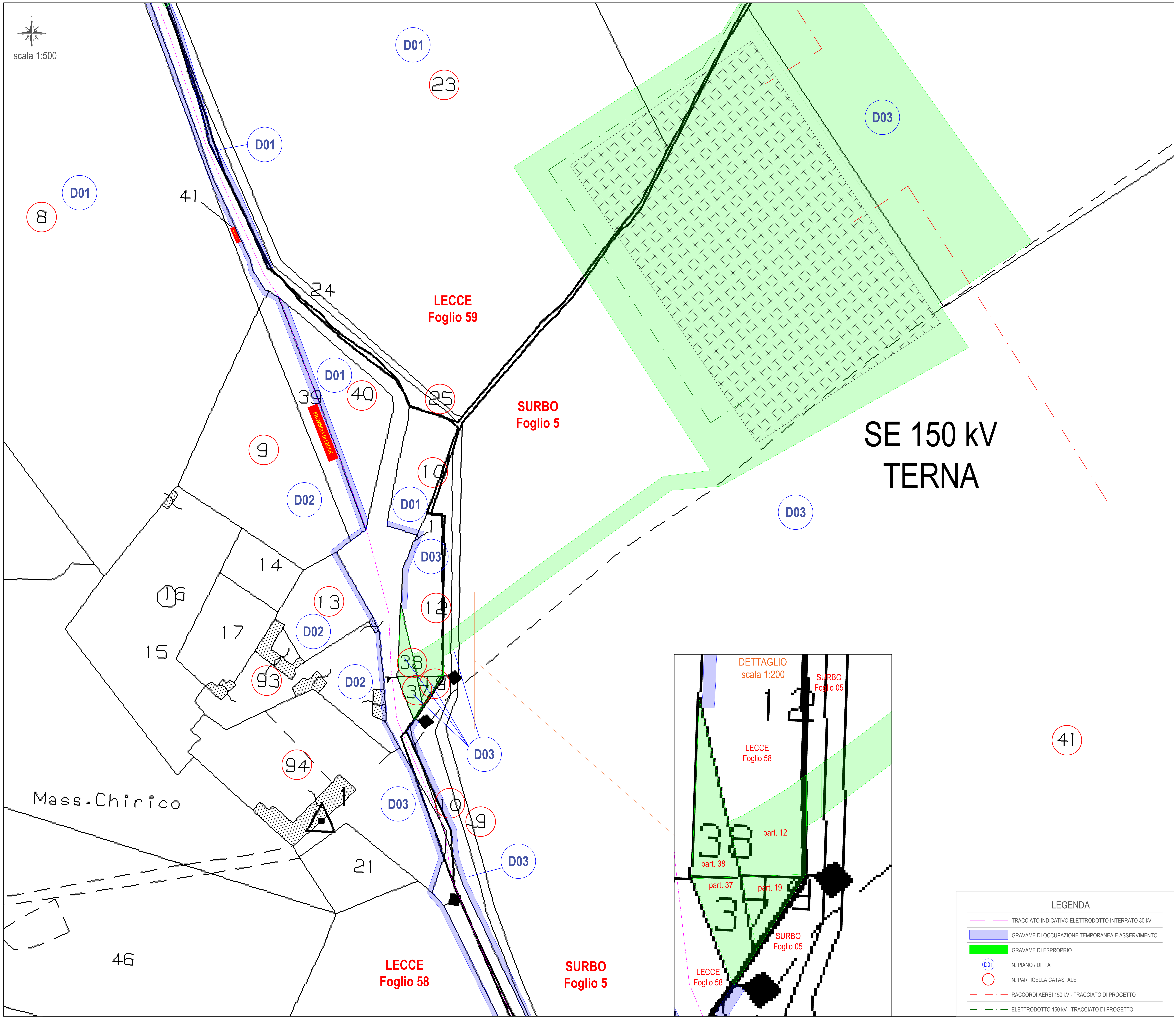
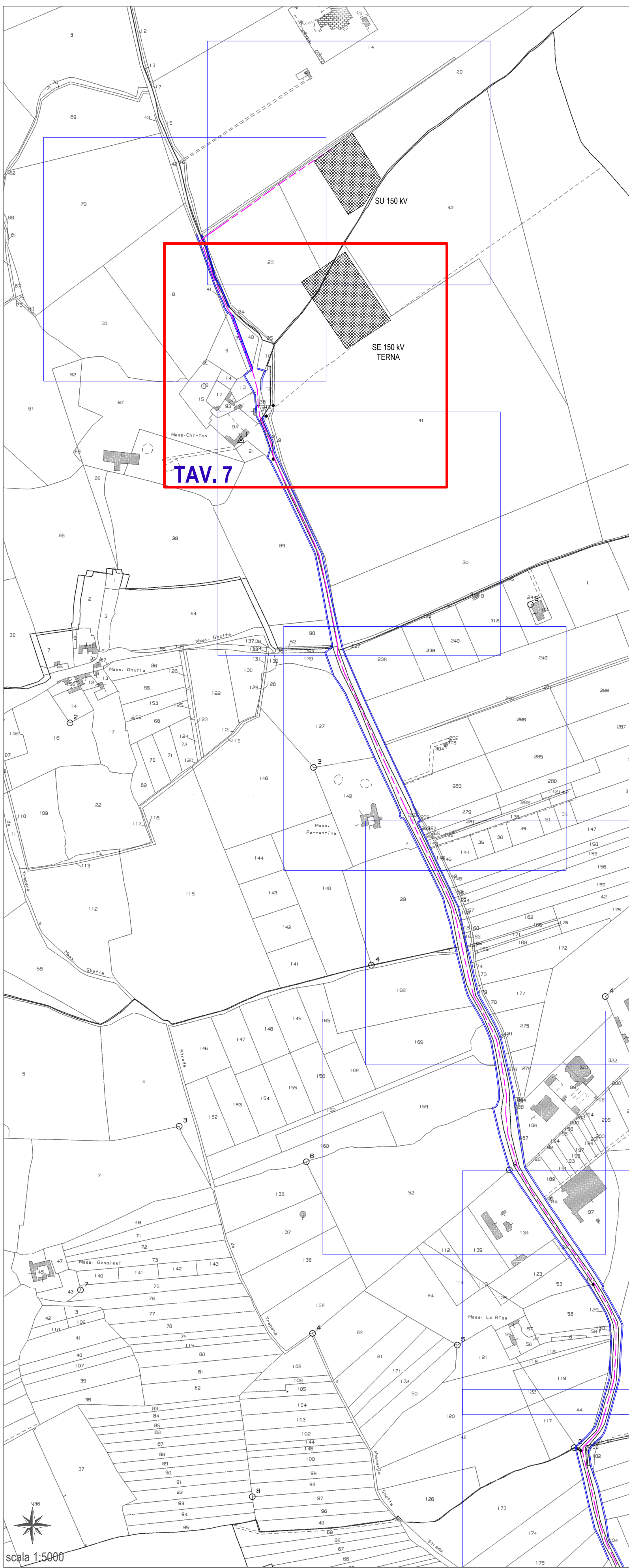
Tecnico: Ing. Luca Ferracuti Pompa  
iscritto al n. A344 dell'Albo dell'Ordine degli Ingegneri  
della Provincia di Fermo

Versione	Data	Descrizione	Redatto	Approvato	Autorizzato
00	01/09/2020	Progetto Definitivo	F.P.L.	F.P.L.	F.P.L.
01	19/10/2021	Revisione - Istruttoria MA art. 212 Lgs. 152/2006	F.P.L.	F.P.L.	F.P.L.
02	31/08/2024	Revisione - Istruttoria AL art. 17 D. Lgs. 381/2003	F.P.L.	F.P.L.	F.P.L.
03					

Il Tecnico:  
Dot. Ing. Luca Ferracuti Pompa

Il Proprietario:  
LECCE S.r.l.





**COMUNE DI LECCE**

**PROVINCIA DI LECCE**

**REGIONE PUGLIA**

**REALIZZAZIONE SU AREA INDUSTRIALE DI UN IMPIANTO SOLARE FOTOVOLTAICO CONNESSO ALLA RETE DI POTENZA DI PICCO PARI A 45.827,60 kW E POTENZA IN IMMISSIONE PARI A 38.000,00 kW**

Denominazione Impianto:  
IMPIANTO LECCE 1

Ubicazione:  
Comune di Lecce (LE)  
Masseria Trapanà

**ELABORATO 0.5-EE**

**PIANO PARTICELLARE DI ESPROPRIO GRAFICO TAVOLA 7**

Cat. Doc: CP/MSA\_PianoEsproprio

**COMET ENERGY POW**

Project - Commissioning - Consulting  
Municipal Revenue Section 1  
Via MESSINA 24, Piano: Camera 1, B. 2, Ap. M  
804589165

Scale: Veri  
Data: 31/08/2024

PROGETTO  
esecutivo  
esecutivo

Proprietà:  
**CCE**

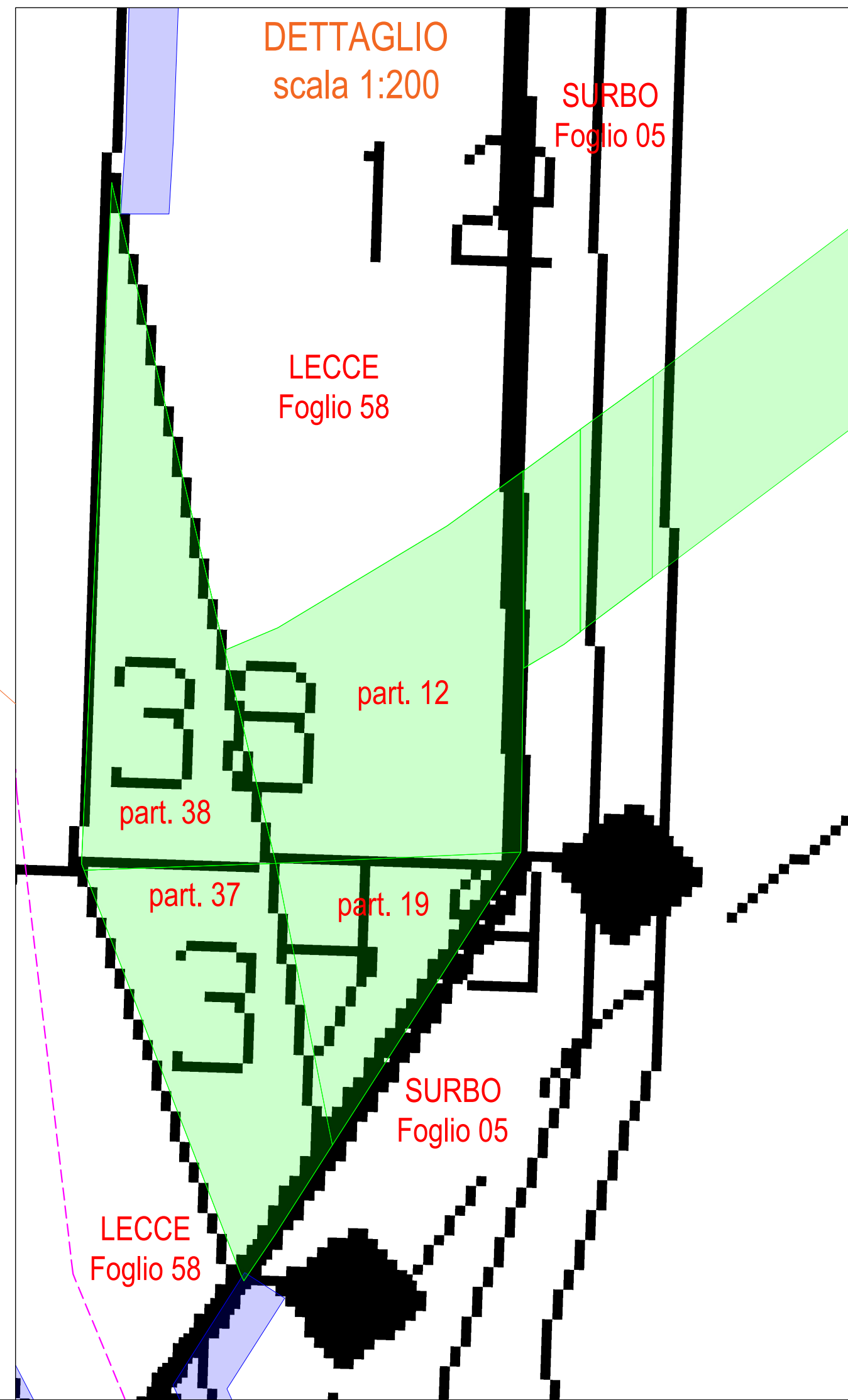
LECCE S.r.l.  
Piazza Walter Von Voegstedt, 8  
38100 Bolzano (BO)  
P.A. 3301801612  
REA 02 - 234160  
inc@cecibolzano.it

Tecnico:  
Ing. Luca Ferracuti Pompa  
iscritto al n. 4344 dell'Albo degli Ingegneri  
della Provincia di Fermo

Versione	Data	Descrizione	Redatto	Approvato	Autorizzato
00	01/09/2023	Progetto Definitivo	F.P.L.	F.P.L.	F.P.L.
01	15/10/2023	Revisione - Istruttoria MA art. 12 D. Lgs. 152/2006	F.P.L.	F.P.L.	F.P.L.
02	31/08/2024	Revisione - Istruttoria AI art. 12 D. Lgs. 381/2003	F.P.L.	F.P.L.	F.P.L.
03					

**Il Tecnico:**  
Dot. Ing. Luca Ferracuti Pompa

**Il Proprietario:**  
**LECCE S.r.l.**



**LEGENDA**

TRACCIATO INDICATIVO ELETTRODOTTO INTERRATO 30 kV

GRAVAME DI OCCUPAZIONE TEMPORANEA E ASSERVIMENTO

GRAVAME DI ESPROPRIO

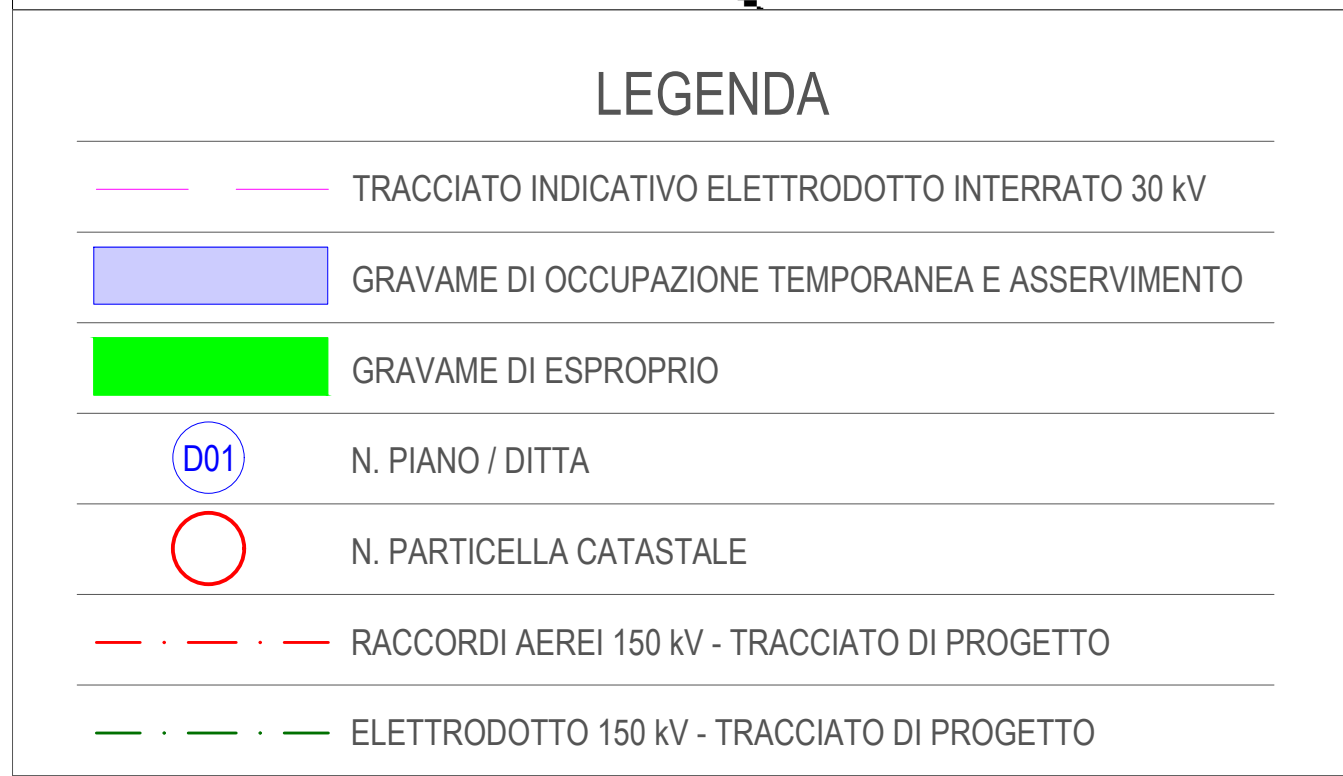
N. PIANO / DITTA

N. PARTICELLA CATASTALE

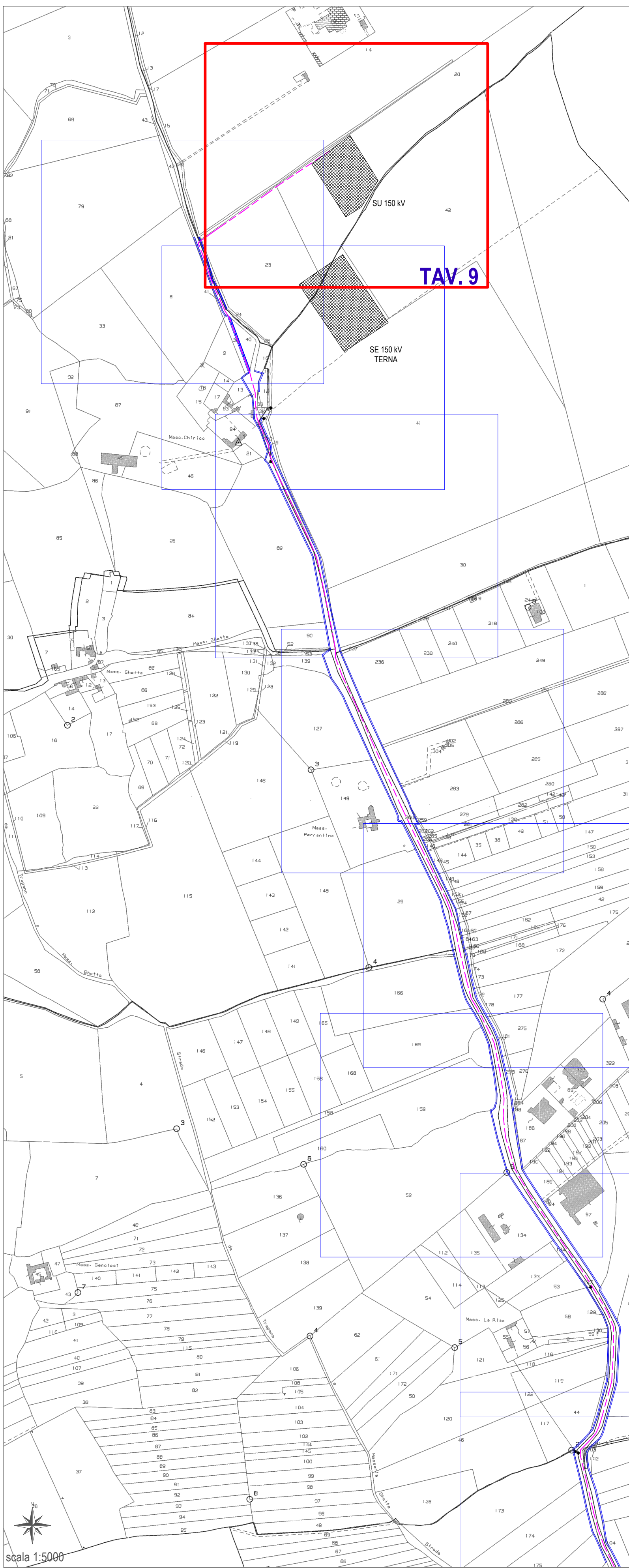
RACCORDI AEREI 150 kV - TRACCIATO DI PROGETTO

ELETTRODOTTO 150 kV - TRACCIATO DI PROGETTO









**COMUNE DI LECCE**

PROVINCIA DI LECCE

REGIONE PUGLIA

**REALIZZAZIONE SU AREA INDUSTRIALE DI UN IMPIANTO SOLARE FOTOVOLTAICO CONNESSO ALLA RETE DI POTENZA DI PICCO PARI A 45.827,60 kW E POTENZA IN IMMISSIONE PARI A 38.000,00 kW**

Denominazione Impianto: IMPIANTO LECCE 1

Ubicazione: Comune di Lecce (LE)  
Masseria Trapanà

ELABORATO  
0.5-EE

PIANO PARTICELLARE DI ESPROPRIO GRAFICO  
TAVOLA 9

Cat. Dec: CP/MSA\_PianoEsproprio

Project - Commissioning - Consulting  
Municipal Raccomi Seta 1  
20100 Raccomi (BO)  
P.IVA 03019810212  
REA BO - 224160  
www.cometenergy.it

LECCE S.r.l.  
Piazza Walter Von Voegstedt, 8  
30100 Belluno (UD)  
P.IVA 03019810212  
REA UD - 224160  
www.cometenergy.it

Tecnico:  
Ing. Luca Ferracuti Pompa  
iscritto al n. A344 dell'Albo degli Ingegneri  
della Provincia di Fermo

Scale: Veri  
Data: 31/08/2024

PROGETTO  
esecutivo  
autorizzativo

Versione	Data	Descrizione	Redatto	Approvato	Autorizzato
00	01/09/2023	Progetto Preliminare	F.P.L.	F.P.L.	F.P.L.
01	19/10/2023	Revisione - Istruttoria MA art. 212 Lgs. 152/2006	F.P.L.	F.P.L.	F.P.L.
02	31/08/2024	Revisione - Istruttoria AI art. 12 D. Lgs. 38/1999	F.P.L.	F.P.L.	F.P.L.
03					

Il Tecnico:  
Dot. Ing. Luca Ferracuti Pompa

Il Proprietario:  
LECCE S.r.l.

**LEGENDA**

TRACCIATO INDICATIVO ELETTRODOTTO INTERRATO 30 kV

GRAVAME DI OCCUPAZIONE TEMPORANEA E ASSERVIMENTO

GRAVAME DI ESPROPRIO

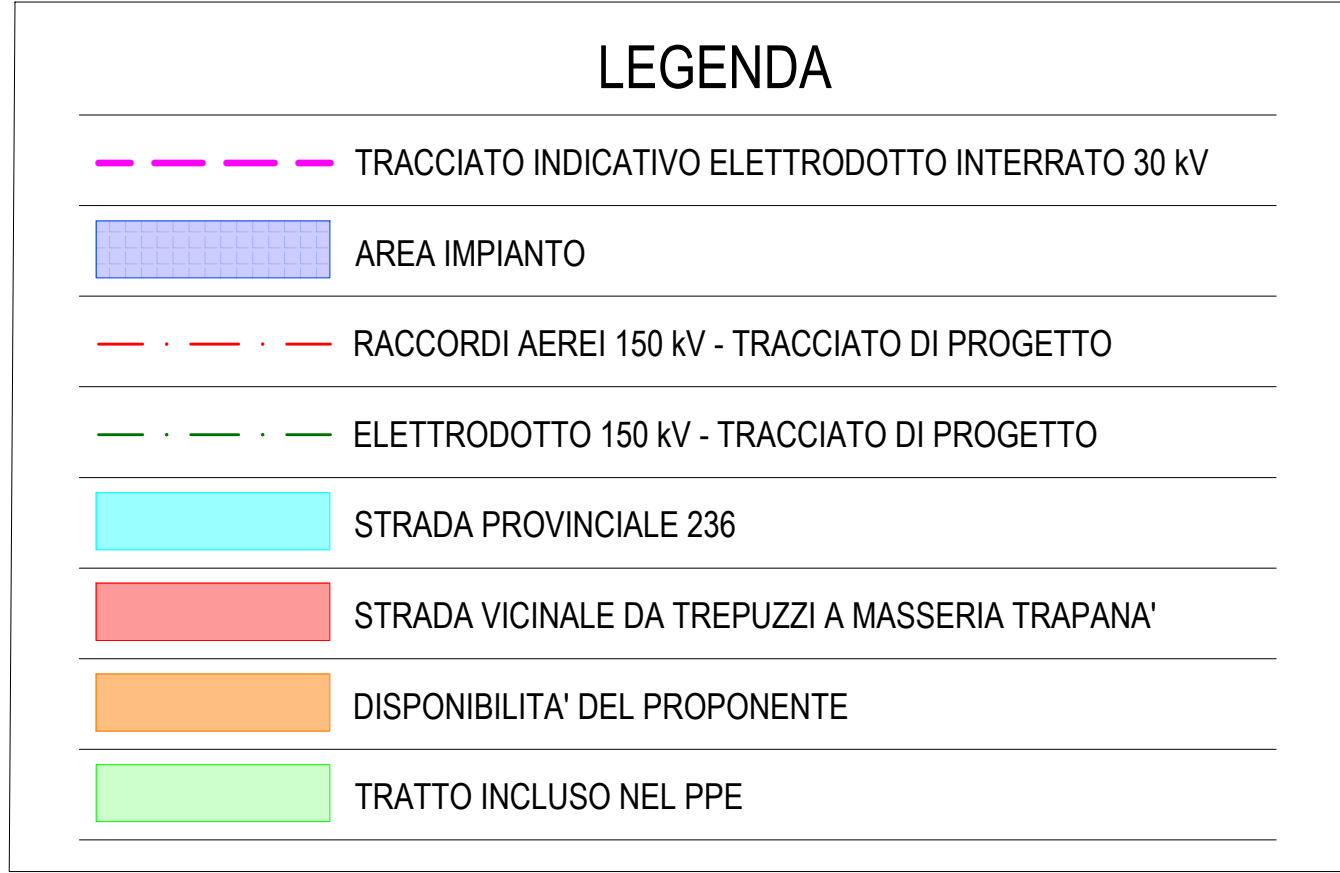
N. PIANO / DITTA

N. PARTICELLA CATASTALE

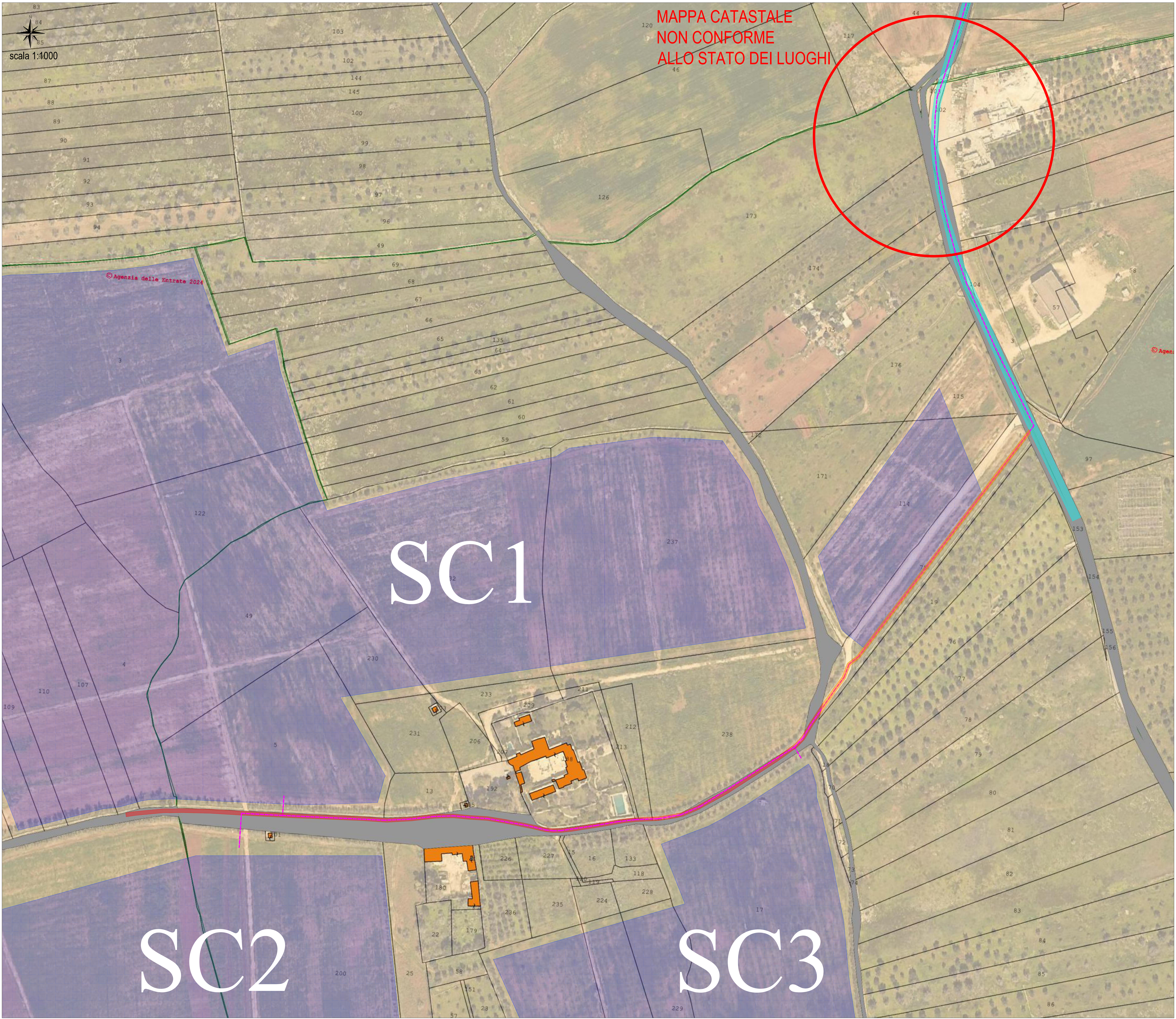
RACCORDI AEREI 150 kV - TRACCIATO DI PROGETTO

ELETTRODOTTO 150 kV - TRACCIATO DI PROGETTO

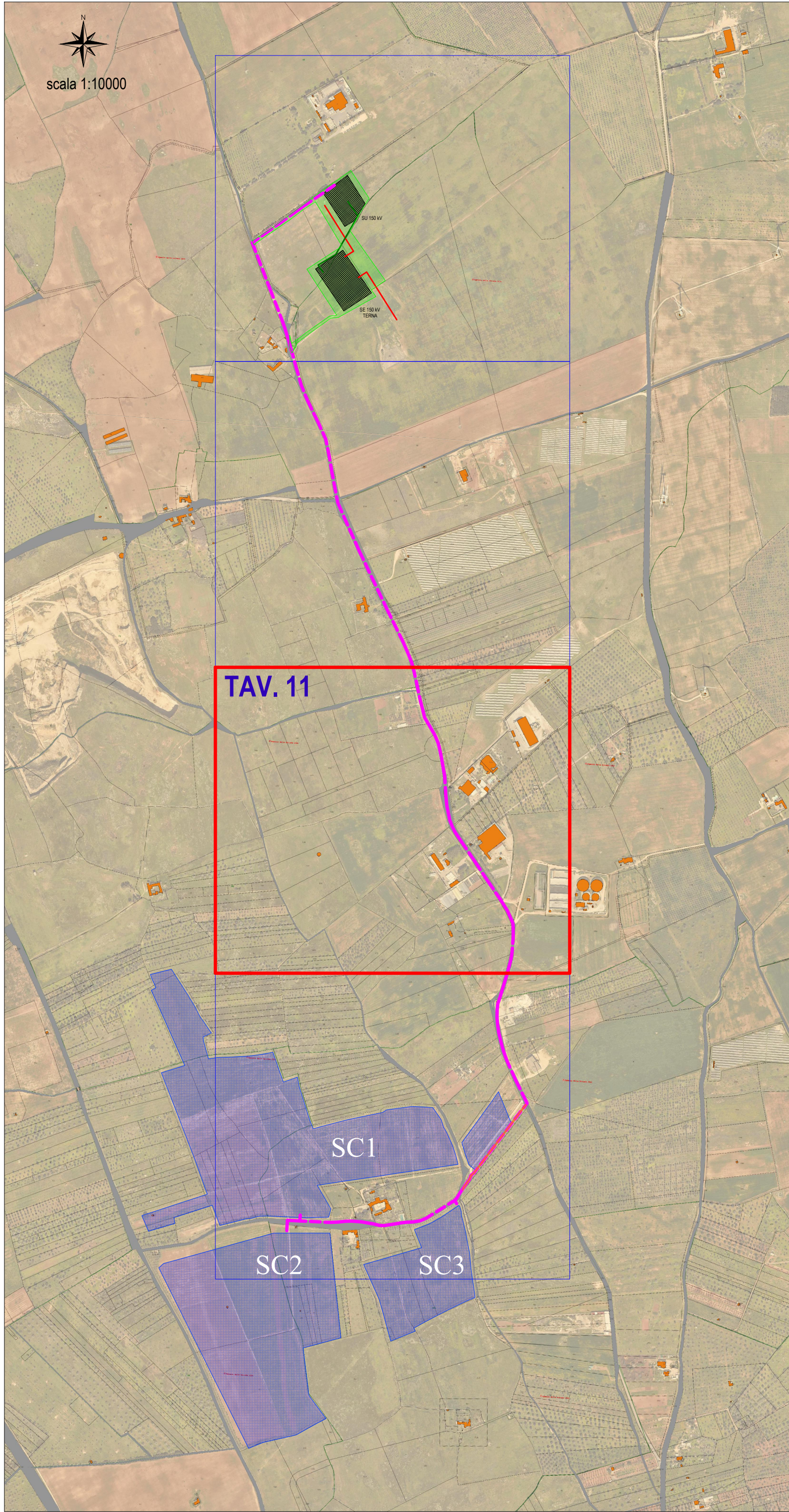




<div><div></div><div><b>COMUNE DI LECCE</b></div></div>																																			
<div><div>PROVINCIA DI LECCE</div><div></div></div>		<div><div>REGIONE PUGLIA</div><div></div></div>																																	
<div><b>REALIZZAZIONE SU AREA INDUSTRIALE DI UN IMPIANTO SOLARE FOTOVOLTAICO CONNESSO ALLA RETE DI POTENZA DI PICCO PARI A 45.827,60 KW E POTENZA IN IMMISSIONE PARI A 38.000,00 KW</b></div>																																			
<div>Denominazione Impianto: <b>IMPIANTO LECCE 1</b></div>																																			
<div>Ubicazione: <b>Comune di Lecce (LE) Masseria Trapanà'</b></div>																																			
<div><b>ELABORATO 0.5-EE</b></div> <div>Cod. Doc.: CPV05M_PianoEspresso</div>		<div><b>PIANO PARTICELLARE DI ESPROPRIO GRAFICO TAVOLA 10</b></div>																																	
<div><b>COMET ENERGY POWER</b></div>		<div>Project - Commissioning - Consulting Municipal Planning Sector - S SH: HRS00A/NA: 2-4; Parter: Camera 1, B. 2, Ap. 88 R04=038595</div>		<div>Scale: Varie Data: <b>31/08/2024</b></div> <div><table><tr><td>PROLOGGIO</td><td>INTERNO</td><td>ESTERNO</td></tr><tr><td><input type="checkbox"/></td><td><input checked="" type="checkbox"/></td><td><input type="checkbox"/></td></tr></table></div>		PROLOGGIO	INTERNO	ESTERNO	<input type="checkbox"/>	<input checked="" type="checkbox"/>	<input type="checkbox"/>																								
PROLOGGIO	INTERNO	ESTERNO																																	
<input type="checkbox"/>	<input checked="" type="checkbox"/>	<input type="checkbox"/>																																	
<div>Proponente: <b>LECCE S.r.l.</b> Piazza Mihailo Van Goghov, 8 39100 Bolzano (BZ) P.IVA 03/0016701212 REA BZ - 224480 pec: dttm@lecce.it</div>		<div>Tecnico: <b>Ing. Luca Ferracuti Pompa</b> iscritto al n. 4344 dell'Albo dell'Ordine degli Ingegneri della Provincia di Fermo</div>																																	
<div><b>CCE</b></div>																																			
<table><tr><th>Versione</th><th>Data</th><th>Descrizione</th><th>Redatto</th><th>Approvato</th><th>Autorizzato</th></tr><tr><td>00</td><td>01/06/2020</td><td>Progetto Definitivo</td><td>P.P.L.</td><td>P.P.L.</td><td>P.P.L.</td></tr><tr><td>01</td><td>15/12/2021</td><td>Revisione - Istruttoria IVA art. 29 D. Lgs. 552/2006</td><td>P.P.L.</td><td>P.P.L.</td><td>P.P.L.</td></tr><tr><td>02</td><td>31/08/2024</td><td>Revisione - Istruttoria A2/ art. 12 D. Lgs. 385/2003</td><td>P.P.L.</td><td>P.P.L.</td><td>P.P.L.</td></tr><tr><td>03</td><td></td><td></td><td></td><td></td><td></td></tr></table>						Versione	Data	Descrizione	Redatto	Approvato	Autorizzato	00	01/06/2020	Progetto Definitivo	P.P.L.	P.P.L.	P.P.L.	01	15/12/2021	Revisione - Istruttoria IVA art. 29 D. Lgs. 552/2006	P.P.L.	P.P.L.	P.P.L.	02	31/08/2024	Revisione - Istruttoria A2/ art. 12 D. Lgs. 385/2003	P.P.L.	P.P.L.	P.P.L.	03					
Versione	Data	Descrizione	Redatto	Approvato	Autorizzato																														
00	01/06/2020	Progetto Definitivo	P.P.L.	P.P.L.	P.P.L.																														
01	15/12/2021	Revisione - Istruttoria IVA art. 29 D. Lgs. 552/2006	P.P.L.	P.P.L.	P.P.L.																														
02	31/08/2024	Revisione - Istruttoria A2/ art. 12 D. Lgs. 385/2003	P.P.L.	P.P.L.	P.P.L.																														
03																																			
<div><b>Il Tecnico:</b> Dott. <b>Ing. Luca Ferracuti Pompa</b> </div>			<div><b>Il Proponente:</b> <b>LECCE S.r.l.</b> </div>																																







LEGENDA

TRACCIATO INDICATIVO ELETTRODOTTO INTERRATO 30 kV

AREA IMPIANTO

RACCORDI AEREI 150 kV - TRACCIATO DI PROGETTO

ELETTRODOTTO 150 kV - TRACCIATO DI PROGETTO

STRADA PROVINCIALE 236

STRADA VICINALE DA TREPUZZI A MASSERIA TRAPANÀ

DISPONIBILITÀ DEL PROPONENTE

TRATTO INCLUSO NEL PPE

COMUNE DI LECCE

PROVINCIA DI LECCE

REGIONE PUGLIA

REALIZZAZIONE SU AREA INDUSTRIALE DI UN IMPIANTO SOLARE FOTOVOLTAICO CONNESSO ALLA RETE DI POTENZA DI PICCO PARI A 45.827,60 kW E POTENZA IN IMMISSIONE PARI A 38.000,00 kW

Denominazione Impianto:

IMPIANTO LECCE 1

Ubicazione:

Comune di Lecce (LE)  
Masseria Trapanà

ELABORATO 0.5-EE

PIANO PARTICELLARE DI ESPROPRIO GRAFICO TAVOLA 11

Cod. Doc: CPV0254\_PianoEsproprio

COMET ENERGY POW

CCE

Proponente:

LECCE S.r.l.  
Piazza Walter Von Voßpiedo, 8  
39100 Bolzano (BO)  
P.IVA 03019810212  
REA BO - 2341760  
(inc. 0184802651)

Tecnico:

Ing. Luca Ferracuti Pompa  
Iscritto al n. A344 dell'Albo dell'Ordine degli Ingegneri della Provincia di Fermo

Scale:

Veri

PROGETTO

Versione

00

01

02

03

01/06/2020

15/12/2021

31/08/2024

Descrizione

Progetto Definitivo

Revisione - Istruttoria IM art. 212 Lgs. 135/2006

Revisione - Istruttoria AI art. 112 D. Lgs. 381/2003

Redatto

F.P.L.

Approvato

F.P.L.

Autorizzato

F.P.L.

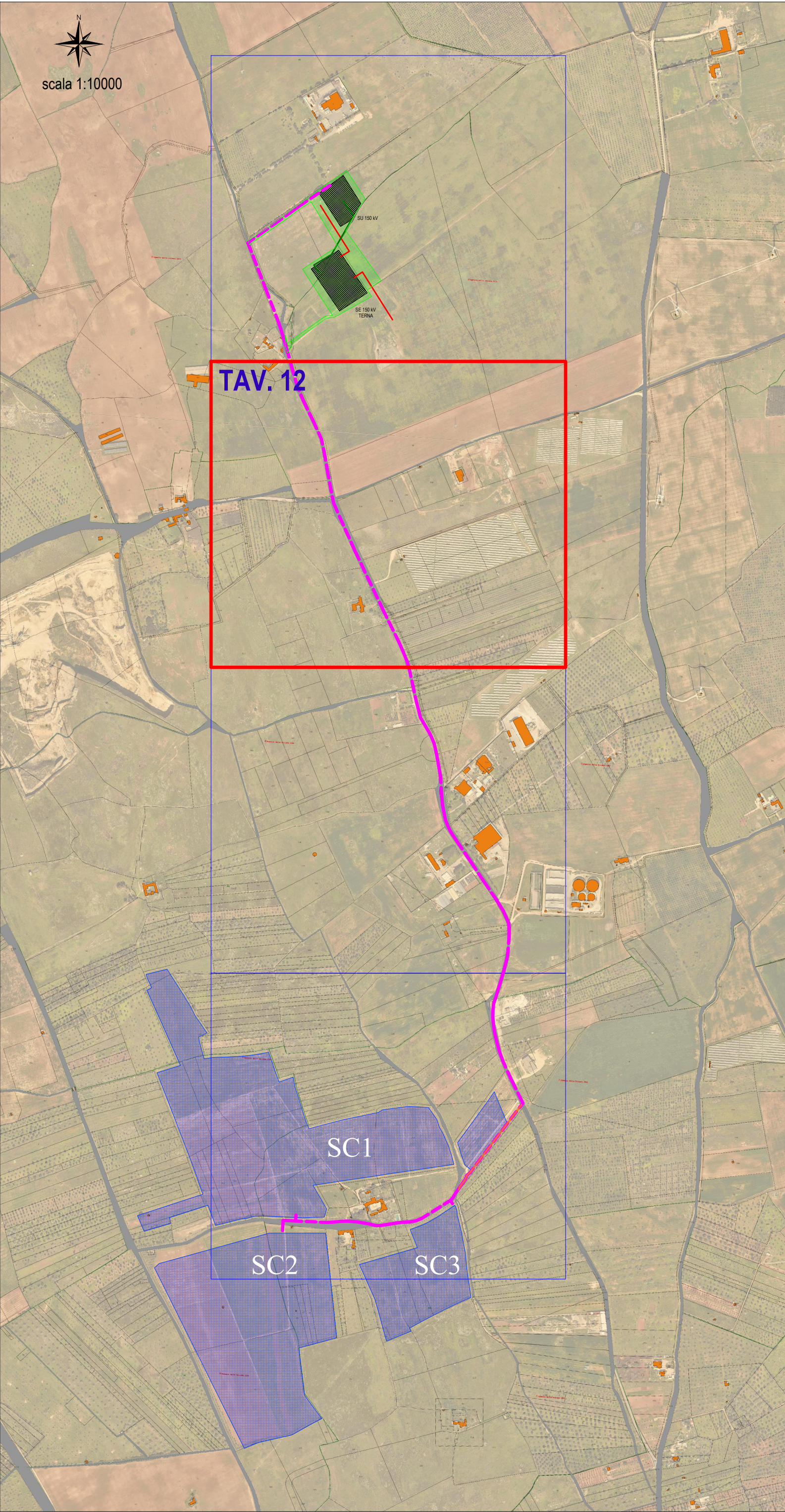
Il Tecnico:

Ing. Luca Ferracuti Pompa

Il Proprietario:

LECCE S.r.l.





LEGENDA

TRACCIATO INDICATIVO ELETTRODOTTO INTERRATO 30 KV

AREA IMPIANTO

RACCORDI AEREI 150 KV - TRACCIATO DI PROGETTO

ELETTRODOTTO 150 KV - TRACCIATO DI PROGETTO

STRADA PROVINCIALE 236

STRADA VICINALE DA TREPUZZI A MASSERIA TRAPANA'

DISPONIBILITA' DEL PROPONENTE

TRATTO INCLUSO NEL PPE

COMUNE DI LECCE

PROVINCIA DI LECCE

REGIONE PUGLIA

REALIZZAZIONE SU AREA INDUSTRIALE DI UN IMPIANTO SOLARE FOTOVOLTAICO CONNESSO ALLA RETE DI POTENZA DI PICCO PARI A 45.827,60 KW E POTENZA IN IMMISSIONE PARI A 38.000,00 KW

Denominazione Impianto:

IMPIANTO LECCE 1

Ubicazione:

Comune di Lecce (LE)  
Masseria Trapanà'

ELABORATO 0.5-EE

PIANO PARTICELLARE DI ESPROPRIO GRAFICO TAVOLA 12

Dot. Dec: CPV0254\_PianoEsproprio

COMET ENERGY POW//R

CCE

Project - Commissioning - Consulting  
Municipal Racconti Sede 1  
Via MESSINA 24, Piano: Camera 1, B. 2, 16, 18  
8014899165

PROGETTO

Scale: Venti  
Data: 31/08/2024

Proponente:

LECCE S.r.l.  
Piazza Walter Von Voßgesiedt, 8  
47100 Ravenna (RA)  
P.A. 03019810212  
REA RA - 2241760  
info@leccesrl.it

Tecnici:

Ing. Luca Ferracuti Pompa  
iscritto al n. 4344 dell'Albo dell'Ordine degli Ingegneri della Provincia di Fermo

Versione

00

01

02

03

01/09/2023

15/10/2021

31/08/2024

Disegnato

Revisione - Istruttore AI art. 12 D. Lgs. 381/2001

Revisione - Istruttore AI art. 12 D. Lgs. 381/2001

F.P.L.

F.P.L.

F.P.L.

F.P.L.

Approvato

F.P.L.

F.P.L.

F.P.L.

Autorizzato

F.P.L.

F.P.L.

F.P.L.

Il Tecnico:

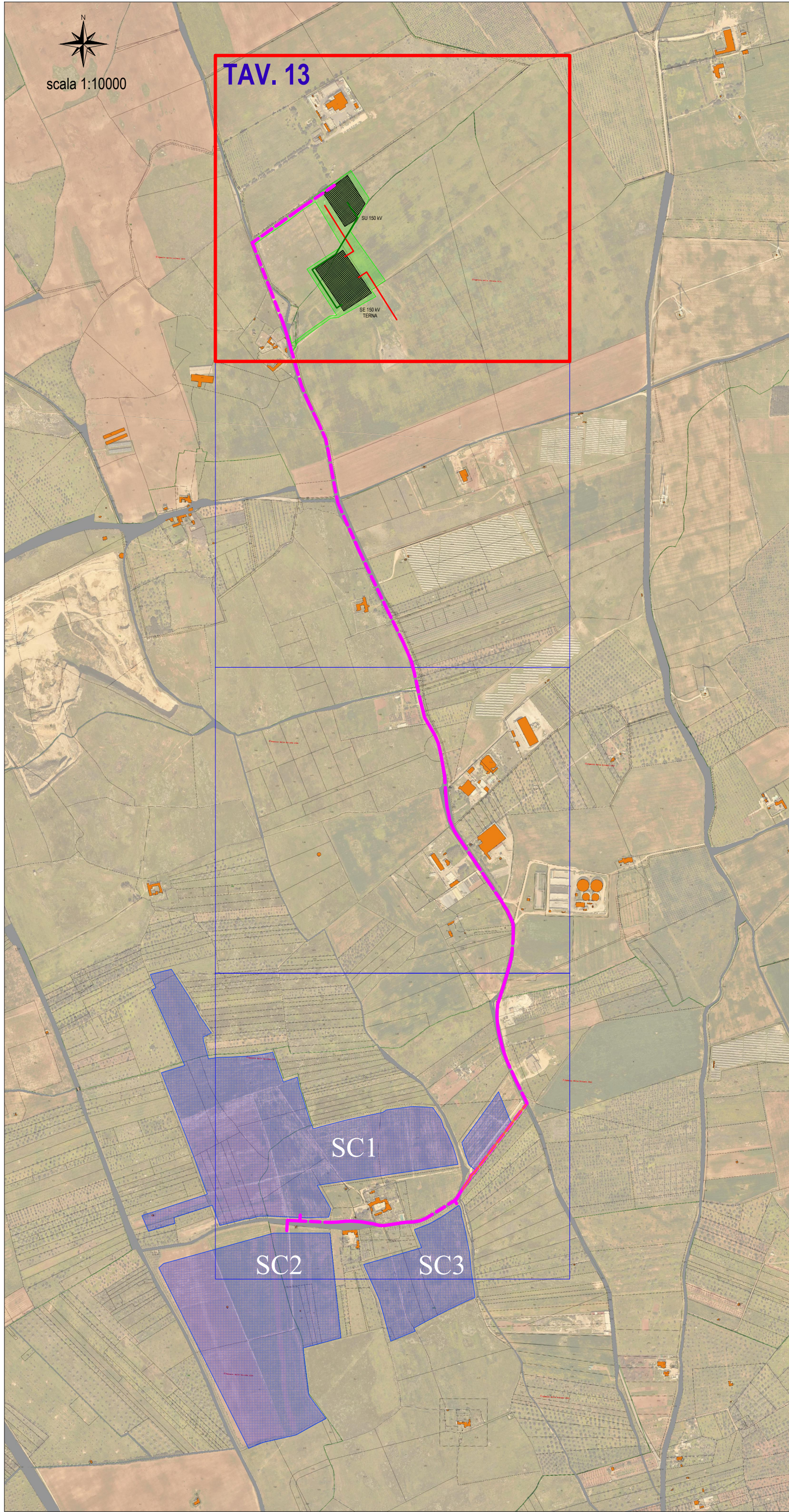
Dot. Ing. Luca Ferracuti Pompa  

4344

Il Proprietario:

LECCE S.r.l.





LEGENDA

TRACCIATO INDICATIVO ELETTRODOTTO INTERRATO 30 kV

AREA IMPIANTO

RACCORDI AEREI 150 kV - TRACCIATO DI PROGETTO

ELETTRODOTTO 150 kV - TRACCIATO DI PROGETTO

STRADA PROVINCIALE 236

STRADA VICINALE DA TREPUZZI A MASSERIA TRAPANA'

DISPONIBILITA' DEL PROPONENTE

TRATTO INCLUSO NEL PPE

COMUNE DI LECCE

PROVINCIA DI LECCE

REGIONE PUGLIA

REALIZZAZIONE SU AREA INDUSTRIALE DI UN IMPIANTO SOLARE FOTOVOLTAICO CONNESSO ALLA RETE DI POTENZA DI PICCO PARI A 45.827,60 kW E POTENZA IN IMMISSIONE PARI A 38.000,00 kW

Denominazione Impianto:

IMPIANTO LECCE 1

Ubicazione:

Comune di Lecce (LE)  
Masseria Trapanà'

ELABORATO 0,5-EE

PIANO PARTICELLARE DI ESPROPRIO GRAFICO TAVOLA 13

Cod. Doc: CPV0054\_PianoEsproprio

COMET ENERGY POW

Proponente:

CCE

LECCE S.r.l.  
Piazza Walter Von Voegstedt, 8  
39100 Bolzano (BO)  
P.IVA 03019810212  
REA BO - 2341760  
inc. (04/08/2024)

Project - Commissioning - Consulting  
Municipal Raccomandi Società 1  
Via MASCIOVALE 24, Piano: Camera 1, B. 2, Ap. 04  
8014599195

Scale: Veri  
Data: 31/08/2024

PROGETTO

revisione

approvazione


autORIZZAZIONE

Tecnico:  
Ing. Luca Ferracuti Pompa  
iscritto al n. A344 dell'Albo dell'Ordine degli Ingegneri della Provincia di Fermo

Il Tecnico:  
Dot. Ing. Luca Ferracuti Pompa

Il Proponente:  
LECCE S.r.l.



ELABORATO 0.5-EE	<b>COMUNE di LECCE</b> PROVINCIA di LECCE	Ver.: 02
	<i>PROGETTO DEFINITIVO</i> <b>REALIZZAZIONE SU AREA INDUSTRIALE DI UN IMPIANTO SOLARE FOTOVOLTAICO  CONNESSO ALLA RETE DI POTENZA DI PICCO PARI A 48.011,60 kW E POTENZA IN  IMMISSIONE PARI A 38.000,00 kW</b>	Data: 31/08/24
	<b><i>PIANO DEGLI ESPROPRI, ASSERVIMENTI E OCCUPAZIONI TEMPORANEE</i></b>	Pagina 29 di 165

#### **Allegato 4.**

VISURE CATASTALI



## Visura attuale per soggetto

### Situazione degli atti informatizzati al 02/09/2024

Dati della richiesta

Terreni siti nel comune di SURBO (L011) provincia LECCE - Limitata al foglio: 7



#### Soggetto richiesto:

AET S.R.L. APPARATI Elettromeccanici e Telecomunicazioni sede LECCE (LE) (CF: 01838260758)

Totali immobili: di catasto terreni 7



Immobile di catasto terreni - n.1



Causali di aggiornamento ed annotazioni

#### > Dati identificativi

Comune di SURBO (L011) (LE)  
Foglio 7 Particella 304

FRAZIONAMENTO del 06/07/2012 Pratica n. LE0255108 in atti dal 06/07/2012 presentato il 06/07/2012 (n. 255108.1/2012)

#### > Dati di classamento

Redditi: dominicale Euro 15,43  
agrario Euro 12,86  
Particella con qualità: SEMINATIVO di classe 4  
Superficie: 9.961 m<sup>2</sup>

FRAZIONAMENTO del 06/07/2012 Pratica n. LE0255108 in atti dal 06/07/2012 presentato il 06/07/2012 (n. 255108.1/2012)

#### > Intestazione attuale dell'immobile n. 1 - totale righe intestati: 1

> 1. AET S.R.L. APPARATI Elettromeccanici e Telecomunicazioni (CF 01838260758)  
sede in LECCE (LE)  
Diritto di: Proprietà per 1/1 (deriva dall'atto 1)

1. FRAZIONAMENTO del 06/07/2012 Pratica n. LE0255108 in atti dal 06/07/2012 presentato il 06/07/2012 (n. 255108.1/2012)



## Visura attuale per soggetto

### Situazione degli atti informatizzati al 02/09/2024

Dati della richiesta

Terreni siti nel comune di LECCE (E506) provincia LECCE - Limitata al foglio: 58



#### Soggetto richiesto:

BARBAGALLO Maria Rosaria nata a CARMIANO (LE) il 07/06/1941 (CF: BRBMRS41H47B792F)

Totali immobili: di catasto terreni 14



#### Immobile di catasto terreni - n.1

**Dati identificativi:** Comune di LECCE (E506) (LE)

Foglio 58 Particella 12

**Dati di classamento:** Redditi: dominicale Euro 5,72; agrario Euro 2,98

Superficie: 963 m<sup>2</sup>

Particella con qualità: SEMINATIVO di classe 1



#### Immobile di catasto terreni - n.2

**Dati identificativi:** Comune di LECCE (E506) (LE)

Foglio 58 Particella 14

**Dati di classamento:**

Particella divisa in 2 porzioni

Totali particella:

Redditi: dominicale Euro 3,11

agrario Euro 2,07

Superficie: 588 m<sup>2</sup>

Il reddito dominicale è stato calcolato tenendo conto delle eventuali deduzioni indicate in tabella

Porzione	AA	AB
Reddito dominicale	Euro 2,17	Euro 0,94
Reddito agrario	Euro 0,86	Euro 1,21
Deduzioni	-	-
Superficie m <sup>2</sup>	69	519
Qualità	AGRUMETO	SEMINATIVO
Classe	U	4





### Immobile di catasto terreni - n.3

**Dati identificativi:** Comune di LECCE (E506) (LE)

Foglio 58 Particella 15

**Dati di classamento:**

Particella divisa in 2 porzioni

Totali particella:

Redditi: dominicale Euro 6,85

agrario Euro 8,76

Superficie: 3.826 m<sup>2</sup>

Il reddito dominicale è stato calcolato tenendo conto delle eventuali deduzioni indicate in tabella

Porzione	AA	AB
Reddito dominicale	Euro 6,76	Euro 0,09
Reddito agrario	Euro 8,70	Euro 0,06
Deduzioni	-	-
Superficie m <sup>2</sup>	3.742	84
Qualità	SEMINATIVO	PASCOLO
Classe	4	U



### Immobile di catasto terreni - n.4

**Dati identificativi:** Comune di LECCE (E506) (LE)

Foglio 58 Particella 16

**Dati di classamento:** Redditi: dominicale Euro 0,33; agrario Euro 0,17

Superficie: 56 m<sup>2</sup>

Particella con qualità: SEMINATIVO di classe 1



### Immobile di catasto terreni - n.5

**Dati identificativi:** Comune di LECCE (E506) (LE)

Foglio 58 Particella 19

**Dati di classamento:** Redditi: dominicale Euro 0,13; agrario Euro 0,17

Superficie: 72 m<sup>2</sup>

Particella con qualità: SEMINATIVO di classe 4





#### Immobile di catasto terreni - n.6

**Dati identificativi:** Comune di **LECCE (E506) (LE)**

Foglio **58** Particella **21**

**Dati di classamento:** Redditi: dominicale **Euro 1,63**; agrario **Euro 2,10**

Superficie: **902 m<sup>2</sup>**

Particella con qualità: **SEMINATIVO** di classe **4**



#### Immobile di catasto terreni - n.7

**Dati identificativi:** Comune di **LECCE (E506) (LE)**

Foglio **58** Particella **28**

**Dati di classamento:** Redditi: dominicale **Euro 58,30**; agrario **Euro 74,96**

Superficie: **32.254 m<sup>2</sup>**

Particella con qualità: **SEMINATIVO** di classe **4**



#### Immobile di catasto terreni - n.8

**Dati identificativi:** Comune di **LECCE (E506) (LE)**

Foglio **58** Particella **37**

**Dati di classamento:** Redditi: dominicale **Euro 0,15**; agrario **Euro 0,20**

Superficie: **85 m<sup>2</sup>**

Particella con qualità: **SEMINATIVO** di classe **4**



#### Immobile di catasto terreni - n.9

**Dati identificativi:** Comune di **LECCE (E506) (LE)**

Foglio **58** Particella **38**

**Dati di classamento:** Redditi: dominicale **Euro 0,45**; agrario **Euro 0,23**

Superficie: **75 m<sup>2</sup>**

Particella con qualità: **SEMINATIVO** di classe **1**





### Immobile di catasto terreni - n.10

**Dati identificativi:** Comune di LECCE (E506) (LE)

Foglio 58 Particella 46

**Dati di classamento:** Redditi: dominicale Euro 25,28; agrario Euro 32,50

Superficie: 13.986 m<sup>2</sup>

Particella con qualità: SEMINATIVO di classe 4



### Immobile di catasto terreni - n.11

**Dati identificativi:** Comune di LECCE (E506) (LE)

Foglio 58 Particella 86

**Dati di classamento:** Redditi: dominicale Euro 3,28; agrario Euro 4,21

Superficie: 1.812 m<sup>2</sup>

Particella con qualità: SEMINATIVO di classe 4



### Immobile di catasto terreni - n.12

**Dati identificativi:** Comune di LECCE (E506) (LE)

Foglio 58 Particella 87

**Dati di classamento:**

Particella divisa in 2 porzioni

Totali particella:

Redditi: dominicale Euro 44,97

agrario Euro 57,79

Superficie: 24.902 m<sup>2</sup>

Il reddito dominicale è stato calcolato tenendo conto delle eventuali deduzioni indicate in tabella

Porzione	AA	AB
Reddito dominicale	Euro 44,92	Euro 0,05
Reddito agrario	Euro 57,75	Euro 0,04
Deduzioni	-	-
Superficie m <sup>2</sup>	24.850	52
Qualità	SEMINATIVO	PASCOLO
Classe	4	U





### Immobile di catasto terreni - n.13

**Dati identificativi:** Comune di **LECCE (E506) (LE)**

Foglio **58** Particella **89**

**Dati di classamento:** Redditi: dominicale **Euro 54,16**; agrario **Euro 69,63**

Superficie: **29.961 m<sup>2</sup>**

Particella con qualità: **SEMINATIVO** di classe **4**



### Immobile di catasto terreni - n.14

**Dati identificativi:** Comune di **LECCE (E506) (LE)**

Foglio **58** Particella **92**

**Dati di classamento:** Redditi: dominicale **Euro 7,94**; agrario **Euro 10,20**

Superficie: **4.391 m<sup>2</sup>**

Particella con qualità: **SEMINATIVO** di classe **4**

### > Intestazione attuale degli immobili dal n. 1 al n. 14 - totale righe intestati: 3

- 1. BARBAGALLO Maria Rosaria (CF BRBMRS41H47B792F)** Nata a CARMIANO (LE) il 07/06/1941 Diritto di: Usufrutto per 100/100
- 2. CALCAGNILE Carla (CF CLCCRL76C60C978W)** Nata a COPERTINO (LE) il 20/03/1976 Diritto di: Nuda proprietà per 50/100
- 3. CALCAGNILE Paola (CF CLCPLA70C65E506J)** Nata a LECCE (LE) il 25/03/1970 Diritto di: Nuda proprietà per 50/100

### > Totale Parziale

#### Catasto Terreni

Immobili siti nel comune di LECCE (E506)

Numero immobili: **14** Reddito dominicale: **euro 212,30** Reddito agrario: **euro 265,97** Superficie: **113.873 m<sup>2</sup>**



Direzione Provinciale di Lecce  
Ufficio Provinciale - Territorio  
Servizi Catastali

Data: **02/09/2024**  
Ora: **10:52:15**  
Numero Pratica: **T74292/2024**  
Pag: **6 - Fine**

## > Totale generale

### Catasto Terreni

Totale immobili: **14** Reddito dominicale: **euro 212,30** Reddito agrario: **euro 265,97** Superficie: **113.873 m<sup>2</sup>**

---

*Visura telematica*

*Tributi speciali: Euro 1,80*



> **Totale Parziale**

**Catasto Terreni**

Immobili siti nel comune di SURBO (L011)

Numero immobili: **1** Reddito dominicale: **euro 15,43** Reddito agrario: **euro 12,86** Superficie: **9.961 m<sup>2</sup>**



**Immobile di catasto terreni - n.2**



**Causali di aggiornamento ed annotazioni**

> **Dati identificativi**

Comune di **SURBO (L011) (LE)**

Foglio **7** Particella **260**

Partita: **831**

FRAZIONAMENTO del 08/02/1999 in atti dal 08/09/1999 (n. 539.10/1999)

**Annotazione di immobile:** ATTO DI AGGIORNAMENTO NON CONFORME ALL'ART. 1, COMMA 8, DEL D.M.F. N.701/94.

> **Dati di classamento**

**Redditi:** dominicale **Euro 0,01 Lire 15**

agrario **Euro 0,01 Lire 13**

Particella con qualità: **SEMINATIVO** di classe **4**

Superficie: **5 m<sup>2</sup>**

FRAZIONAMENTO del 08/02/1999 in atti dal 08/09/1999 (n. 539.10/1999)

> **Altre variazioni**

VARIAZIONE GEOMETRICA del 08/02/1999 in atti dal 07/10/1999 (n. 539.1/1999)



**Immobile di catasto terreni - n.3**



**Causali di aggiornamento ed annotazioni**

> **Dati identificativi**

Comune di **SURBO (L011) (LE)**

Foglio **7** Particella **283**

FRAZIONAMENTO del 07/11/2006 Pratica n. LE0241374 in atti dal 07/11/2006 (n. 241374.1/2006)



> **Dati di classamento**

**Redditi:** dominicale **Euro 15,51**  
          agrario **Euro 12,93**  
Particella con qualità: **SEMINATIVO** di classe **4**  
Superficie: **10.011 m<sup>2</sup>**

FRAZIONAMENTO del 07/11/2006 Pratica n.  
LE0241374 in atti dal 07/11/2006 (n. 241374.1/2006)



**Immobile di catasto terreni - n.4**



**Causali di aggiornamento ed annotazioni**

> **Dati identificativi**

Comune di **SURBO (L011) (LE)**  
Foglio **7** Particella **285**

FRAZIONAMENTO del 07/11/2006 Pratica n.  
LE0241374 in atti dal 07/11/2006 (n. 241374.1/2006)

> **Dati di classamento**

**Redditi:** dominicale **Euro 15,51**  
          agrario **Euro 12,92**  
Particella con qualità: **SEMINATIVO** di classe **4**  
Superficie: **10.010 m<sup>2</sup>**

FRAZIONAMENTO del 07/11/2006 Pratica n.  
LE0241374 in atti dal 07/11/2006 (n. 241374.1/2006)



**Immobile di catasto terreni - n.5**



**Causali di aggiornamento ed annotazioni**

> **Dati identificativi**

Comune di **SURBO (L011) (LE)**  
Foglio **7** Particella **286**

FRAZIONAMENTO del 07/11/2006 Pratica n.  
LE0241374 in atti dal 07/11/2006 (n. 241374.1/2006)

> **Dati di classamento**

**Redditi:** dominicale **Euro 15,51**  
          agrario **Euro 12,92**  
Particella con qualità: **SEMINATIVO** di classe **4**  
Superficie: **10.010 m<sup>2</sup>**

FRAZIONAMENTO del 07/11/2006 Pratica n.  
LE0241374 in atti dal 07/11/2006 (n. 241374.1/2006)



**Immobile di catasto terreni - n.6****Causali di aggiornamento ed annotazioni****> Dati identificativi**Comune di **SURBO (L011) (LE)**  
Foglio **7** Particella **287**FRAZIONAMENTO del 07/11/2006 Pratica n.  
LE0241374 in atti dal 07/11/2006 (n. 241374.1/2006)**> Dati di classamento****Redditi:** dominicale **Euro 15,51**  
          agrario **Euro 12,93**  
Particella con qualità: **SEMINATIVO** di classe **4**  
Superficie: **10.011 m<sup>2</sup>**FRAZIONAMENTO del 07/11/2006 Pratica n.  
LE0241374 in atti dal 07/11/2006 (n. 241374.1/2006)**Immobile di catasto terreni - n.7****Causali di aggiornamento ed annotazioni****> Dati identificativi**Comune di **SURBO (L011) (LE)**  
Foglio **7** Particella **288**FRAZIONAMENTO del 07/11/2006 Pratica n.  
LE0241374 in atti dal 07/11/2006 (n. 241374.1/2006)**> Dati di classamento****Redditi:** dominicale **Euro 15,51**  
          agrario **Euro 12,92**  
Particella con qualità: **SEMINATIVO** di classe **4**  
Superficie: **10.010 m<sup>2</sup>**FRAZIONAMENTO del 07/11/2006 Pratica n.  
LE0241374 in atti dal 07/11/2006 (n. 241374.1/2006)**> Intestazione attuale degli immobili dal n. 2 al n. 7 - totale righe intestati: 1****> 1. AET S.R.L. APPARATI ELETTROMECCANICI  
E TELECOMUNICAZIONI  
(CF 01838260758)**  
sede in LECCE (LE)  
Diritto di: Proprieta' per 1/1 (deriva dall'atto 1)1. Atto del 18/10/2008 Pubblico ufficiale POSITANO  
ALFREDO Sede POGGIARDO (LE) Repertorio n.  
131917 - COMPRAVENDITA Nota presentata con  
Modello Unico n. 32158.1/2008 Reparto PI di LECCE  
in atti dal 24/10/2008



---

› **Totale Parziale**

**Catasto Terreni**

Immobili siti nel comune di SURBO (L011)

Numero immobili: **6** Reddito dominicale: **euro 77,56** Reddito agrario: **euro 64,63** Superficie: **50.057 m<sup>2</sup>**

---

› **Totale generale**

**Catasto Terreni**

Totale immobili: **7** Reddito dominicale: **euro 92,99** Reddito agrario: **euro 77,49** Superficie: **60.018 m<sup>2</sup>**

---

*Visura telematica*

*Tributi speciali: Euro 0,90*



## Visura attuale per soggetto

### Situazione degli atti informatizzati al **02/09/2024**

Dati della richiesta

Terreni siti nel comune di **SURBO (L011)** provincia **LECCE** - Limitata al foglio: **5**



#### Soggetto richiesto:

**BARBAGALLO Maria Rosaria** nata a **CARMIANO (LE)** il **07/06/1941** (CF: **BRBMRS41H47B792F**)

**Totali immobili:** di catasto terreni **7**



#### Immobile di catasto terreni - n.1



#### Causali di aggiornamento ed annotazioni

##### > Dati identificativi

Comune di **SURBO (L011) (LE)**

Foglio **5** Particella **9**

Partita: **7621**

FRAZIONAMENTO del **08/02/1999** in atti dal  
**31/05/1999** (n. **540.1/1999**)

##### > Dati di classamento

**Redditi:** dominicale **Euro 2,06 Lire 3.993**

agrario **Euro 1,72 Lire 3.328**

Particella con qualità: **SEMINATIVO** di classe **4**

Superficie: **1.331 m<sup>2</sup>**

FRAZIONAMENTO del **08/02/1999** in atti dal  
**31/05/1999** (n. **540.1/1999**)



#### Immobile di catasto terreni - n.2



#### Causali di aggiornamento ed annotazioni

##### > Dati identificativi

Comune di **SURBO (L011) (LE)**

Foglio **5** Particella **10**

Partita: **7621**

FRAZIONAMENTO del **08/02/1999** in atti dal  
**31/05/1999** (n. **540.1/1999**)



### > Dati di classamento

Redditi: dominicale **Euro 2,33 Lire 4.503**  
          agrario **Euro 1,94 Lire 3.753**  
Particella con qualità: **SEMINATIVO** di classe 4  
Superficie: **1.501 m<sup>2</sup>**

FRAZIONAMENTO del 08/02/1999 in atti dal  
31/05/1999 (n. 540.1/1999)



**Immobile di catasto terreni - n.3**



**Causali di aggiornamento ed annotazioni**

### > Dati identificativi

Comune di **SURBO (L011) (LE)**  
Foglio **5** Particella **12**

FRAZIONAMENTO del 08/02/1999 in atti dal  
31/05/1999 (n. 540.2/1999)

### > Dati di classamento

Particella divisa in **2** porzioni  
Totali particella:  
Redditi: dominicale **Euro 0,49**  
          agrario **Euro 0,41**  
Superficie: **331 m<sup>2</sup>**  
**Il reddito dominicale è stato calcolato tenendo  
conto delle eventuali deduzioni indicate in  
tabella**

TABELLA DI VARIAZIONE del 12/03/2007 Pratica n.  
LE0152321 in atti dal 12/03/2007 TRASMISSIONE  
DATI AI SENSI DEL DECRETO 262 DEL 3 OTTOBRE  
2006 (n. 34221.1/2007)

**Annotazioni:** VARIAZIONE CULTURALE EX D.L. N.  
262/06 - QUALITA' DICHIARATA O PARIFICATA A  
CULTURA PRESENTE NEL QUADRO TARIFFARIO

Porzione	AA	AB
Reddito dominicale	Euro 0,46	Euro 0,03
Reddito agrario	Euro 0,39	Euro 0,02
Deduzioni	-	-
Superficie m <sup>2</sup>	300	31
Qualità	SEMINATIVO	PASCOLO
Classe	4	U





#### Immobile di catasto terreni - n.4



#### Causali di aggiornamento ed annotazioni

##### > Dati identificativi

Comune di **SURBO (L011) (LE)**  
Foglio **5** Particella **13**

FRAZIONAMENTO del 08/02/1999 in atti dal  
31/05/1999 (n. 540.2/1999)

##### > Dati di classamento

**Redditi:** dominicale **Euro 0,17**  
agrario **Euro 0,14**  
Particella con qualità: **SEMINATIVO** di classe **4**  
Superficie: **110 m<sup>2</sup>**

TABELLA DI VARIAZIONE del 15/06/2017 Pratica n.  
LE0287520 in atti dal 14/12/2017 TRASMISSIONE  
DATI AGEA AI SENSI DEL DL 3.10.2006 N. 262 (n.  
16987.1/2017)

**Annotazioni:** Variazione colturale eseguita ai sensi del  
DL 3.10.2006 n. 262, convertito con modificazioni nella  
legge 24.11.2006 n. 286 e successive modificazioni  
(anno 2017) - Eseguita a seguito di dichiarazione resa  
il 15/06/2017 all'Organismo Pagatore AGEA con la  
domanda AGEA.ADU.2017.0531203 (Scheda validazione/  
fascicolo prot. n. AGEA.CAA4230.2017.0000407)



#### Immobile di catasto terreni - n.5



#### Causali di aggiornamento ed annotazioni

##### > Dati identificativi

Comune di **SURBO (L011) (LE)**  
Foglio **5** Particella **31**

FRAZIONAMENTO del 30/01/2002 Pratica n. 26018 in  
atti dal 30/01/2002 (n. 653.1/2002)

##### > Dati di classamento

**Redditi:** dominicale **Euro 354,81**  
agrario **Euro 295,67**  
Particella con qualità: **SEMINATIVO** di classe **4**  
Superficie: **229.002 m<sup>2</sup>**

TABELLA DI VARIAZIONE del 12/03/2007 Pratica n.  
LE0152326 in atti dal 12/03/2007 TRASMISSIONE  
DATI AI SENSI DEL DECRETO 262 DEL 3 OTTOBRE  
2006 (n. 34225.1/2007)

**Annotazioni:** VARIAZIONE COLTURALE EX D.L. N.  
262/06 - QUALITA' DICHIARATA O PARIFICATA A  
COLTURA PRESENTE NEL QUADRO TARIFFARIO

##### > Intestazione attuale degli immobili dal n. 1 al n. 5 - totale righe intestati: 3

> **1. BARBAGALLO Maria Rosaria**  
**(CF BRBMRS41H47B792F)**  
nata a CARMIANO (LE) il 07/06/1941  
Diritto di: Usufrutto per 100/100 (deriva dall'atto 1)

1. RETTIFICA DI INTESTAZIONE ALL'ATTUALITA' del  
13/02/2006 - DATI ANAGRAFICI ALL.N.63095/08  
Voltura n. 3827.1/2008 - Pratica n. LE0063164 in atti  
dal 14/02/2008



> **2. CALCAGNILE Carla**  
**(CF CLCCRL76C60C978W)**  
nata a COPERTINO (LE) il 20/03/1976  
Diritto di: Nuda proprieta' per 50/100 (deriva dall'atto 2)

2. TESTAMENTO OLOGRAFO del 13/02/2006  
Pubblico ufficiale DELL'ANNA PAOLO Sede COPERTINO (LE) Repertorio n. 103668 - UR Sede LECCE (LE) Registrazione Volume 49 n. 43 registrato in data 09/02/2007 - DEN. SUC. CALCAGNILE DANTE SALVATORE Voltura n. 6361.1/2007 - Pratica n. LE0073989 in atti dal 07/03/2007

> **3. CALCAGNILE Paola**  
**(CF CLCPLA70C65E506J)**  
nata a LECCE (LE) il 25/03/1970  
Diritto di: Nuda proprieta' per 50/100 (deriva dall'atto 2)

---

## > Totale Parziale

### Catasto Terreni

Immobili siti nel comune di SURBO (L011)

Numero immobili: **5** Reddito dominicale: **euro 359,86** Reddito agrario: **euro 299,88** Superficie: **232.275 m<sup>2</sup>**



**Immobile di catasto terreni - n.6**



**Causali di aggiornamento ed annotazioni**

---

## > Dati identificativi

Comune di **SURBO (L011) (LE)**  
Foglio **5** Particella **41**

FRAZIONAMENTO del 29/10/2019 Pratica n. LE0128796 in atti dal 29/10/2019 presentato il 28/10/2019 (n. 128796.1/2019)

---

## > Dati di classamento

**Redditi:** dominicale **Euro 293,76**  
agrario **Euro 244,80**  
Particella con qualità: **SEMINATIVO** di classe **4**  
Superficie: **189.602 m<sup>2</sup>**

FRAZIONAMENTO del 29/10/2019 Pratica n. LE0128796 in atti dal 29/10/2019 presentato il 28/10/2019 (n. 128796.1/2019)





**Immobile di catasto terreni - n.7**



**Causali di aggiornamento ed annotazioni**

#### > **Dati identificativi**

Comune di **SURBO (L011) (LE)**  
Foglio **5** Particella **42**

FRAZIONAMENTO del 29/10/2019 Pratica n.  
LE0128796 in atti dal 29/10/2019 presentato il  
28/10/2019 (n. 128796.1/2019)

#### > **Dati di classamento**

**Redditi:** dominicale **Euro 112,48**  
agrario **Euro 93,73**  
Particella con qualità: **SEMINATIVO** di classe **4**  
Superficie: **72.596 m<sup>2</sup>**

FRAZIONAMENTO del 29/10/2019 Pratica n.  
LE0128796 in atti dal 29/10/2019 presentato il  
28/10/2019 (n. 128796.1/2019)

#### > **Intestazione attuale degli immobili dal n. 6 al n. 7 - totale righe intestati: 3**

> **1. BARBAGALLO Maria Rosaria**  
**(CF BRBMRS41H47B792F)**  
nata a CARMIANO (LE) il 07/06/1941  
Diritto di: Usufrutto per 100/100 (deriva dall'atto 1)

1. FRAZIONAMENTO del 29/10/2019 Pratica n.  
LE0128796 in atti dal 29/10/2019 presentato il  
28/10/2019 (n. 128796.1/2019)

> **2. CALCAGNILE Carla**  
**(CF CLCCRL76C60C978W)**  
nata a COPERTINO (LE) il 20/03/1976  
Diritto di: Nuda proprietà per 50/100 (deriva  
dall'atto 2)

2. TESTAMENTO OLOGRAFO del 13/02/2006  
Pubblico ufficiale DELL'ANNA PAOLO Sede COPERTINO  
(LE) Repertorio n. 103668 - UR Sede LECCE (LE)  
Registrazione Volume 49 n. 43 registrato in data  
09/02/2007 - DEN. SUC. CALCAGNILE DANTE  
SALVATORE Voltura n. 6361.1/2007 - Pratica n.  
LE0073989 in atti dal 07/03/2007

**Nel documento sono indicati gli identificativi  
catastali dell'immobile originario dell'attuale**

SURBO (L011) (LE)  
Foglio **5** Particella **29**

> **3. CALCAGNILE Paola**  
**(CF CLCPLA70C65E506J)**  
nata a LECCE (LE) il 25/03/1970  
Diritto di: Nuda proprietà per 50/100 (deriva  
dall'atto 2)

**Nel documento sono indicati gli identificativi  
catastali dell'immobile originario dell'attuale**

SURBO (L011) (LE)  
Foglio **5** Particella **29**



## > Totale Parziale

### Catasto Terreni

Immobili siti nel comune di SURBO (L011)

Numero immobili: **2** Reddito dominicale: **euro 406,24** Reddito agrario: **euro 338,53** Superficie: **262.198 m<sup>2</sup>**

---

## > Totale generale

### Catasto Terreni

Totale immobili: **7** Reddito dominicale: **euro 766,10** Reddito agrario: **euro 638,41** Superficie: **494.473 m<sup>2</sup>**

---

*Visura telematica*

*Tributi speciali: Euro 0,90*



## Visura attuale per soggetto

### Situazione degli atti informatizzati al **02/09/2024**

Dati della richiesta

Terreni siti nel comune di **LECCE (E506)** provincia **LECCE** - Limitata al foglio: **59**



#### Soggetto richiesto:

**BIOSUD SRL CON SEDE IN LECCE** (CF: 02465190755)

**Totali immobili:** di catasto terreni 6



**Immobile di catasto terreni - n.1**



**Causali di aggiornamento ed annotazioni**

#### > **Dati identificativi**

Comune di **LECCE (E506) (LE)**

Foglio **59** Particella **4**

Partita: **13135**

Impianto meccanografico del 30/06/1977

#### > **Dati di classamento**

Particella con destinazione: **FABB RURALE**

Superficie: **251 m<sup>2</sup>**

Impianto meccanografico del 30/06/1977

#### > **Intestazione attuale dell'immobile n. 1 - totale righe intestati: 1**

##### > **1. BIOSUD SRL CON SEDE IN LECCE** **(CF 02465190755)**

Diritto di: Proprietà per 1000/1000 (deriva dall'atto 1)

1. Atto del 26/03/1992 Pubblico ufficiale A CILLO Sede LECCE (LE) Repertorio n. 50589 Sede LECCE (LE) Registrazione Volume 1 n. 3449 registrato in data 15/04/1992 - n. 6427.1/1992 in atti dal 05/03/1993



## > Totale Parziale

### Catasto Terreni

Immobili siti nel comune di LECCE (E506)  
Numero immobili: **1** Superficie: **251 m<sup>2</sup>**



Immobile di catasto terreni - n.2



Causali di aggiornamento ed annotazioni

## > Dati identificativi

Comune di **LECCE (E506) (LE)**  
Foglio **59** Particella **14**

FRAZIONAMENTO del 13/05/1999 in atti dal 20/07/1999 (n. 2415.2/1999)

**Annotazione di immobile:** ATTO DI AGGIORNAMENTO NON CONFORME ALL'ART. 1, COMMA 8, DEL D.M.F. N.701/94.

## > Dati di classamento

Particella divisa in **2** porzioni  
Totali particella:  
Redditi: dominicale **Euro 269,34**  
          agrario **Euro 327,82**  
Superficie: **149.007 m<sup>2</sup>**

**Il reddito dominicale è stato calcolato tenendo conto delle eventuali deduzioni indicate in tabella**

Porzione	AA	AB
Reddito dominicale	Euro 243,47	Euro 25,87
Reddito agrario	Euro 313,04	Euro 14,78
Deduzioni	-	-
Superficie m <sup>2</sup>	134.694	14.313
Qualità	SEMINATIVO	ULIVETO
Classe	4	4

TABELLA DI VARIAZIONE del 03/06/2014 Pratica n. LE0361467 in atti dal 09/12/2014 TRASMISSIONE DATI AGEA AI SENSI DEL DL 3.10.2006 N. 262 (n. 6523.1/2014)

**Annotazioni:** Variazione culturale eseguita ai sensi del DL 3.10.2006 n. 262, convertito con modificazioni nella legge 24.11.2006 n. 286 e successive modificazioni (anno 2014) - Eseguita a seguito di dichiarazione resa il 03/06/2014 all'Organismo Pagatore AGEA con la domanda AGEA.ADU.2014.0815256 (Scheda validazione/fascicolo prot. n. AGEA.CAA5581.2014.0001763)





#### Immobile di catasto terreni - n.3



#### Causali di aggiornamento ed annotazioni

##### > Dati identificativi

Comune di **LECCE (E506) (LE)**  
Foglio **59** Particella **16**  
Partita: **100341**

FRAZIONAMENTO del 13/05/1999 in atti dal  
20/07/1999 (n. 2415.2/1999)  
**Annotazione di immobile:** ATTO DI AGGIORNAMENTO  
NON CONFORME ALL'ART. 1, COMMA 8, DEL D.M.F.  
N.701/94.

##### > Dati di classamento

**Redditi:** dominicale **Euro 1,88 Lire 3.647**  
                  agrario **Euro 1,08 Lire 2.084**  
Particella con qualità: **ULIVETO** di classe **4**  
Superficie: **1.042 m<sup>2</sup>**

FRAZIONAMENTO del 13/05/1999 in atti dal  
20/07/1999 (n. 2415.2/1999)

##### > Altre variazioni

VARIAZIONE GEOMETRICA del 13/05/1999 in atti dal  
20/07/1999 (n. 2415.1/1999)



#### Immobile di catasto terreni - n.4



#### Causali di aggiornamento ed annotazioni

##### > Dati identificativi

Comune di **LECCE (E506) (LE)**  
Foglio **59** Particella **18**  
Partita: **100341**

FRAZIONAMENTO del 13/05/1999 in atti dal  
20/07/1999 (n. 2415.2/1999)  
**Annotazione di immobile:** SR - ATTO DI  
AGGIORNAMENTO NON CONFORME ALL'ART. 1,  
COMMA 8, DEL D.M.F. N.701/94.

##### > Dati di classamento

**Redditi:** dominicale **Euro 1,47 Lire 2.839**  
                  agrario **Euro 0,84 Lire 1.622**  
Particella con qualità: **ULIVETO** di classe **4**  
Superficie: **811 m<sup>2</sup>**

FRAZIONAMENTO del 13/05/1999 in atti dal  
20/07/1999 (n. 2415.2/1999)



> Altre variazioni

VARIAZIONE GEOMETRICA del 13/05/1999 in atti dal  
20/07/1999 (n. 2415.1/1999)



Immobile di catasto terreni - n.5



Causali di aggiornamento ed annotazioni

> Dati identificativi

Comune di **LECCE (E506) (LE)**  
Foglio **59** Particella **19**  
Partita: **100341**

FRAZIONAMENTO del 13/05/1999 in atti dal  
20/07/1999 (n. 2415.2/1999)  
**Annotazione di immobile:** ATTO DI AGGIORNAMENTO  
NON CONFORME ALL'ART. 1, COMMA 8, DEL D.M.F.  
N.701/94.

> Dati di classamento

**Redditi:** dominicale **Euro 0,89 Lire 1.719**  
          agrario **Euro 0,51 Lire 982**  
Particella con qualità: **ULIVETO** di classe **4**  
Superficie: **491 m<sup>2</sup>**

FRAZIONAMENTO del 13/05/1999 in atti dal  
20/07/1999 (n. 2415.2/1999)

> Altre variazioni

VARIAZIONE GEOMETRICA del 13/05/1999 in atti dal  
20/07/1999 (n. 2415.1/1999)

> Intestazione attuale degli immobili dal n. 2 al n. 5 - totale righe intestati: 1

> 1. BIOSUD SRL CON SEDE IN LECCE  
(CF 02465190755)

Diritto di: Proprieta' per 1000/1000 (deriva dall'atto  
1)

1. FRAZIONAMENTO del 13/05/1999 in atti dal  
20/07/1999 (n. 2415.2/1999)



## > Totale Parziale

### Catasto Terreni

Immobili siti nel comune di LECCE (E506)

Numero immobili: **4** Reddito dominicale: **euro 273,58** Reddito agrario: **euro 330,25** Superficie: **151.351 m<sup>2</sup>**



Immobile di catasto terreni - n.6



Causali di aggiornamento ed annotazioni

## > Dati identificativi

Comune di **LECCE (E506) (LE)**

Foglio **59** Particella **17**

Partita: **100341**

FRAZIONAMENTO del 13/05/1999 in atti dal 20/07/1999 (n. 2415.2/1999)

**Annotazione di immobile:** ATTO DI AGGIORNAMENTO NON CONFORME ALL'ART. 1, COMMA 8, DEL D.M.F. N.701/94.

## > Dati di classamento

Redditi: dominicale **Euro 0,05 Lire 95**

agrario **Euro 0,03 Lire 54**

Particella con qualità: **ULIVETO** di classe **4**

Superficie: **27 m<sup>2</sup>**

FRAZIONAMENTO del 13/05/1999 in atti dal 20/07/1999 (n. 2415.2/1999)

## > Altre variazioni

VARIAZIONE GEOMETRICA del 13/05/1999 in atti dal 20/07/1999 (n. 2415.1/1999)

## > Intestazione attuale dell'immobile n. 6 - totale righe intestati: 1

### > 1. BIOSUD SRL CON SEDE IN LECCE (CF 02465190755)

Diritto di: Proprieta' per 1000/1000 (deriva dall'atto 1)

1. FRAZIONAMENTO del 13/05/1999 in atti dal 20/07/1999 (n. 2415.2/1999)



## > Totale Parziale

### Catasto Terreni

Immobili siti nel comune di LECCE (E506)

Numero immobili: **1** Reddito dominicale: **euro 0,05** Reddito agrario: **euro 0,03** Superficie: **27 m<sup>2</sup>**

---

## > Totale generale

### Catasto Terreni

Totale immobili: **6** Reddito dominicale: **euro 273,63** Reddito agrario: **euro 330,28** Superficie: **151.629 m<sup>2</sup>**

---

*Visura telematica*

*Tributi speciali: Euro 0,90*



## Visura attuale per soggetto

### Situazione degli atti informatizzati al 02/09/2024

Dati della richiesta

Terreni siti nel comune di LECCE (E506) provincia LECCE - Limitata al foglio: 58



#### Soggetto richiesto:

CALVARA Massimo nato a SAN PIETRO VERNOTICO (BR) il 17/12/1979 (CF: CLVMSM79T17I119U)

Totali immobili: di catasto terreni 3



#### Immobile di catasto terreni - n.1



#### Causali di aggiornamento ed annotazioni

##### > Dati identificativi

Comune di LECCE (E506) (LE)

Foglio 58 Particella 9

Partita: 108962

Impianto meccanografico del 30/06/1977

##### > Dati di classamento

Redditi: dominicale Euro 3,83 Lire 7.416

agrario Euro 2,68 Lire 5.191

Particella con qualità: PASCOLO di classe U

Superficie: 3.708 m<sup>2</sup>

FRAZIONAMENTO in atti dal 28/04/1994 (n. 95.3/1988)



#### Immobile di catasto terreni - n.2



#### Causali di aggiornamento ed annotazioni

##### > Dati identificativi

Comune di LECCE (E506) (LE)

Foglio 58 Particella 13

Impianto meccanografico del 30/06/1977



### > Dati di classamento

Particella divisa in **2** porzioni

Totali particella:

Redditi: dominicale **Euro 1,06**

agrario **Euro 0,84**

Superficie: **967 m<sup>2</sup>**

**Il reddito dominicale è stato calcolato tenendo conto delle eventuali deduzioni indicate in tabella**

Porzione	AA	AB
Reddito dominicale	Euro 0,90	Euro 0,16
Reddito agrario	Euro 0,63	Euro 0,21
Deduzioni	-	-
Superficie m <sup>2</sup>	876	91
Qualità	PASCOLO	SEMINATIVO
Classe	U	4

TABELLA DI VARIAZIONE del 11/06/2020 Pratica n. LE0153005 in atti dal 23/11/2020 TRASMISSIONE DATI AGEA AI SENSI DEL DL 3.10.2006 N. 262 (n. 12712.1/2020)

**Annotazioni:** Variazione culturale eseguita ai sensi del DL 3.10.2006 n. 262, convertito con modificazioni nella legge 24.11.2006 n. 286 e successive modificazioni (anno 2020) - Eseguita a seguito di dichiarazione resa il 11/06/2020 all'Organismo Pagatore AGEA con la domanda AGEA.ADU.2020.0937963 (Scheda validazione/fascicolo prot. n. AGEA.CAA588.2020.0008159)



Immobile di catasto terreni - n.3



Causali di aggiornamento ed annotazioni

### > Dati identificativi

Comune di **LECCE (E506) (LE)**

Foglio **58** Particella **17**

Impianto meccanografico del 30/06/1977

### > Dati di classamento

Particella divisa in **2** porzioni

Totali particella:

Redditi: dominicale **Euro 0,03**

agrario **Euro 0,04**

Superficie: **1.036 m<sup>2</sup>**

**Il reddito dominicale è stato calcolato tenendo conto delle eventuali deduzioni indicate in tabella**

TABELLA DI VARIAZIONE del 11/06/2020 Pratica n. LE0153007 in atti dal 23/11/2020 TRASMISSIONE DATI AGEA AI SENSI DEL DL 3.10.2006 N. 262 (n. 12714.1/2020)

**Annotazioni:** Variazione culturale eseguita ai sensi del DL 3.10.2006 n. 262, convertito con modificazioni nella legge 24.11.2006 n. 286 e successive modificazioni (anno 2020) - Eseguita a seguito di dichiarazione resa il 11/06/2020 all'Organismo Pagatore AGEA con la domanda AGEA.ADU.2020.0937963 (Scheda validazione/fascicolo prot. n. AGEA.CAA588.2020.0008159)



Porzione	AA	AB
Reddito dominicale	-	Euro 0,03
Reddito agrario	-	Euro 0,04
Deduzioni	-	-
Superficie m²	1.020	16
Qualità	INCOLT STER	SEMINATIVO
Classe	-	4

---

➤ **Intestazione attuale degli immobili dal n. 1 al n. 3 - totale righe intestati: 2**

---

➤ **1. CALVARA Massimo  
(CF CLVMSM79T17I119U)**

nato a SAN PIETRO VERNOTICO (BR) il  
17/12/1979

Diritto di: Proprieta' per 1/2 in regime di comunione  
dei beni (deriva dall'atto 1)

1. Atto del 19/07/2023 Pubblico ufficiale MANCUSO  
ROCCO Sede LECCE (LE) Repertorio n. 40284 -  
COMPRAVENDITA Nota presentata con Modello Unico  
n. 22249.1/2023 Reparto PI di LECCE in atti dal  
20/07/2023

➤ **2. CALVARA Salvatore  
(CF CLVSVT71E05I119N)**

nato a SAN PIETRO VERNOTICO (BR) il  
05/05/1971

Diritto di: Proprieta' per 1/2 in regime di  
separazione dei beni (deriva dall'atto 1)

---

➤ **Totale Parziale**

**Catasto Terreni**

Immobili siti nel comune di LECCE (E506)

Numero immobili: **3** Reddito dominicale: **euro 4,92** Reddito agrario: **euro 3,56** Superficie: **5.711 m²**

---



Direzione Provinciale di Lecce  
Ufficio Provinciale - Territorio  
Servizi Catastali

Data: **02/09/2024**  
Ora: **10:50:12**  
Numero Pratica: **T72988/2024**  
Pag: **4 - Fine**

## > Totale generale

### Catasto Terreni

Totale immobili: **3** Reddito dominicale: **euro 4,92** Reddito agrario: **euro 3,56** Superficie: **5.711 m<sup>2</sup>**

---

*Visura telematica*

*Tributi speciali: Euro 0,90*



## Visura attuale per soggetto

### Situazione degli atti informatizzati al 02/09/2024

Dati della richiesta

Terreni siti nel comune di SURBO (L011) provincia LECCE - Limitata al foglio: 7



#### Soggetto richiesto:

DE CILLIS Salvatore nato a LECCE (LE) il 05/12/1976 (CF: DCLSVT76T05E506M)

Totali immobili: di catasto terreni 13



#### Immobile di catasto terreni - n.1

**Dati identificativi:** Comune di SURBO (L011) (LE)

Foglio 7 Particella 31

**Dati di classamento:** Redditi: dominicale Euro 15,04 Lire 29.127; agrario Euro 8,60 Lire 16.644

Superficie: 8.322 m<sup>2</sup>

Particella con qualità: ULIVETO di classe 4

Partita: 105



#### Immobile di catasto terreni - n.2

**Dati identificativi:** Comune di SURBO (L011) (LE)

Foglio 7 Particella 35

**Dati di classamento:** Redditi: dominicale Euro 3,06 Lire 5.931; agrario Euro 2,04 Lire 3.954

Superficie: 1.318 m<sup>2</sup>

Particella con qualità: ULIVETO di classe 3

Partita: 2943



#### Immobile di catasto terreni - n.3

**Dati identificativi:** Comune di SURBO (L011) (LE)

Foglio 7 Particella 36

**Dati di classamento:** Redditi: dominicale Euro 3,17 Lire 6.143; agrario Euro 2,11 Lire 4.095

Superficie: 1.365 m<sup>2</sup>

Particella con qualità: ULIVETO di classe 3

Partita: 514





#### Immobile di catasto terreni - n.4

**Dati identificativi:** Comune di **SURBO (L011) (LE)**

Foglio **7** Particella **49**

**Dati di classamento:** Redditi: dominicale **Euro 5,47 Lire 10.584**; agrario **Euro 3,64 Lire 7.056**

Superficie: **2.352 m<sup>2</sup>**

Particella con qualità: **ULIVETO** di classe **3**

Partita: **545**



#### Immobile di catasto terreni - n.5

**Dati identificativi:** Comune di **SURBO (L011) (LE)**

Foglio **7** Particella **50**

**Dati di classamento:** Redditi: dominicale **Euro 2,78 Lire 5.387**; agrario **Euro 1,85 Lire 3.591**

Superficie: **1.197 m<sup>2</sup>**

Particella con qualità: **ULIVETO** di classe **3**

Partita: **2943**



#### Immobile di catasto terreni - n.6

**Dati identificativi:** Comune di **SURBO (L011) (LE)**

Foglio **7** Particella **51**

**Dati di classamento:** Redditi: dominicale **Euro 2,83 Lire 5.481**; agrario **Euro 1,89 Lire 3.654**

Superficie: **1.218 m<sup>2</sup>**

Particella con qualità: **ULIVETO** di classe **3**

Partita: **514**



#### Immobile di catasto terreni - n.7

**Dati identificativi:** Comune di **SURBO (L011) (LE)**

Foglio **7** Particella **138**

**Dati di classamento:** Redditi: dominicale **Euro 3,83**; agrario **Euro 2,19**

Superficie: **2.118 m<sup>2</sup>**

Particella con qualità: **ULIVETO** di classe **4**





#### Immobile di catasto terreni - n.8

**Dati identificativi:** Comune di **SURBO (L011) (LE)**

Foglio **7** Particella **140**

**Dati di classamento:** Redditi: dominicale **Euro 0,27**; agrario **Euro 0,15**

Superficie: **147 m<sup>2</sup>**

Particella con qualità: **ULIVETO** di classe **4**



#### Immobile di catasto terreni - n.9

**Dati identificativi:** Comune di **SURBO (L011) (LE)**

Foglio **7** Particella **141**

**Dati di classamento:** Redditi: dominicale **Euro 0,64 Lire 1.240**; agrario **Euro 0,54 Lire 1.054**

Superficie: **124 m<sup>2</sup>**

Particella con qualità: **VIGNETO** di classe **3**

Partita: **4948**



#### Immobile di catasto terreni - n.10

**Dati identificativi:** Comune di **SURBO (L011) (LE)**

Foglio **7** Particella **144**

**Dati di classamento:** Redditi: dominicale **Euro 5,38 Lire 10.418**; agrario **Euro 3,59 Lire 6.945**

Superficie: **2.315 m<sup>2</sup>**

Particella con qualità: **ULIVETO** di classe **3**

Partita: **4948**



#### Immobile di catasto terreni - n.11

**Dati identificativi:** Comune di **SURBO (L011) (LE)**

Foglio **7** Particella **146**

**Dati di classamento:** Redditi: dominicale **Euro 1,04 Lire 2.007**; agrario **Euro 0,69 Lire 1.338**

Superficie: **446 m<sup>2</sup>**

Particella con qualità: **ULIVETO** di classe **3**

Partita: **4948**





### Immobile di catasto terreni - n.12

**Dati identificativi:** Comune di **SURBO (L011) (LE)**

Foglio 7 Particella 147

**Dati di classamento:** Redditi: dominicale **Euro 26,19 Lire 50.715**; agrario **Euro 14,97 Lire 28.980**

Superficie: **14.490 m<sup>2</sup>**

Particella con qualità: **ULIVETO** di classe 4

Partita: **4948**



### Immobile di catasto terreni - n.13

**Dati identificativi:** Comune di **SURBO (L011) (LE)**

Foglio 7 Particella 149

**Dati di classamento:** Redditi: dominicale **Euro 0,53 Lire 1.033**; agrario **Euro 0,30 Lire 590**

Superficie: **295 m<sup>2</sup>**

Particella con qualità: **ULIVETO** di classe 4

Partita: **4948**

### > Intestazione attuale degli immobili dal n. 1 al n. 13 - totale righe intestati: 1

**1. DE CILLIS Salvatore (CF DCLSVT76T05E506M)** Nato a LECCE (LE) il 05/12/1976 Diritto di: Proprieta' per 1/1 in regime di separazione dei beni

### > Totale Parziale

#### Catasto Terreni

Immobili siti nel comune di SURBO (L011)

Numero immobili: **13** Reddito dominicale: **euro 70,23** Reddito agrario: **euro 42,56** Superficie: **35.707 m<sup>2</sup>**



> **Totale generale**

**Catasto Terreni**

Totale immobili: **13** Reddito dominicale: **euro 70,23** Reddito agrario: **euro 42,56** Superficie: **35.707 m<sup>2</sup>**

---

*Visura telematica*

*Tributi speciali: Euro 1,80*



## Visura attuale per soggetto

### Situazione degli atti informatizzati al 02/09/2024

Dati della richiesta

Terreni siti nel comune di LECCE (E506) provincia LECCE - Limitata al foglio: 71



#### Soggetto richiesto:

FASANO Francesca nata a LECCE (LE) il 11/08/1979 (CF: FSNFNC79M51E506D)

Totali immobili: di catasto terreni 3



Immobile di catasto terreni - n.1



Causali di aggiornamento ed annotazioni

#### > Dati identificativi

Comune di LECCE (E506) (LE)  
Foglio 71 Particella 146

FRAZIONAMENTO del 25/05/2010 Pratica n.  
LE0213315 in atti dal 25/05/2010 presentato il  
25/05/2010 (n. 213315.1/2010)

#### > Dati di classamento

Particella divisa in 2 porzioni

Totali particella:

Redditi: dominicale Euro 54,46

agrario Euro 68,16

Superficie: 31.456 m<sup>2</sup>

**Il reddito dominicale è stato calcolato tenendo conto delle eventuali deduzioni indicate in tabella**

Porzione	AA	AB
Reddito dominicale	Euro 51,27	Euro 3,19
Reddito agrario	Euro 65,92	Euro 2,24
Deduzioni	-	-
Superficie m <sup>2</sup>	28.363	3.093
Qualità	SEMINATIVO	PASCOLO
Classe	4	U

TABELLA DI VARIAZIONE del 15/06/2021 Pratica n.  
LE0169208 in atti dal 09/12/2021 TRASMISSIONE  
DATI AGEA AI SENSI DEL DL 3.10.2006 N. 262 (n.  
9236.1/2021)

**Annotazioni:** Variazione culturale eseguita ai sensi del  
DL 3.10.2006 n. 262, convertito con modificazioni nella  
legge 24.11.2006 n. 286 e successive modificazioni  
(anno 2021) - Eseguita a seguito di dichiarazione resa  
il 15/06/2021 all'Organismo Pagatore AGEA con la  
domanda AGEA.ADU.2021.0385263 (Scheda validazione/  
fascicolo prot. n. AGEA.CAA6854.2021.0004116)



> **Intestazione attuale dell'immobile n. 1 - totale righe intestati: 1**

> **1. FASANO Francesca  
(CF FSNFNC79M51E506D)**

nata a LECCE (LE) il 11/08/1979

Diritto di: Proprieta' per 1/1 in regime di  
separazione dei beni (deriva dall'atto 1)

1. VOLTURA D'UFFICIO del 19/02/2008 Pubblico  
ufficiale NOT TAVASSI Repertorio n. 17272 - REC  
TRASCRIZ 4958/08 Voltura n. 8112.1/2008 - Pratica n.  
LE0134069 in atti dal 08/04/2008

**Nel documento sono indicati gli identificativi  
catastali dell'immobile originario dell'attuale**

LECCE (E506) (LE)  
Foglio **71** Particella **118**

> **Totale Parziale**

**Catasto Terreni**

Immobili siti nel comune di LECCE (E506)

Numero immobili: **1** Reddito dominicale: **euro 54,46** Reddito agrario: **euro 68,16** Superficie: **31.456 m<sup>2</sup>**



**Immobile di catasto terreni - n.2**



**Causali di aggiornamento ed annotazioni**

> **Dati identificativi**

Comune di **LECCE (E506) (LE)**

Foglio **71** Particella **29**

Impianto meccanografico del 30/06/1977

> **Dati di classamento**

Particella divisa in **2** porzioni

Totali particella:

Redditi: dominicale **Euro 31,92**

agrario **Euro 30,41**

Superficie: **25.184 m<sup>2</sup>**

**Il reddito dominicale è stato calcolato tenendo  
conto delle eventuali deduzioni indicate in  
tabella**

TABELLA DI VARIAZIONE del 24/05/2019 Pratica n.  
LE0150146 in atti dal 10/12/2019 TRASMISSIONE  
DATI AGEA AI SENSI DEL DL 3.10.2006 N. 262 (n.  
4014.1/2019)

**Annotazioni:** Variazione culturale eseguita ai sensi del  
DL 3.10.2006 n. 262, convertito con modificazioni nella  
legge 24.11.2006 n. 286 e successive modificazioni  
(anno 2019) - Eseguita a seguito di dichiarazione resa  
il 24/05/2019 all'Organismo Pagatore AGEA con la  
domanda AGEA.ADU.2019.0436836 (Scheda validazione/  
fascicolo prot. n. AGEA.CAA5692.2019.0002717)



Porzione	AA	AB
Reddito dominicale	Euro 18,14	Euro 13,78
Reddito agrario	Euro 12,70	Euro 17,71
Deduzioni	-	-
Superficie m²	17.562	7.622
Qualità	PASCOLO	SEMINATIVO
Classe	U	4

---

› **Intestazione attuale dell'immobile n. 2 - totale righe intestati: 1**

- 
- › **1. FASANO Francesca**  
**(CF FSNFNC79M51E506D)**  
nata a LECCE (LE) il 11/08/1979  
Diritto di: Proprieta' per 1/1 (deriva dall'atto 1)
1. VOLTURA D'UFFICIO del 25/07/2006 Pubblico ufficiale TAVASSI Repertorio n. 14488 - TRASCRIZIONE N.21639/06 Voltura n. 35662.1/2006 - Pratica n. LE0185659 in atti dal 31/08/2006

---

› **Totale Parziale**

**Catasto Terreni**

Immobili siti nel comune di LECCE (E506)  
Numero immobili: **1** Reddito dominicale: **euro 31,92** Reddito agrario: **euro 30,41** Superficie: **25.184 m²**



**Immobile di catasto terreni - n.3**



**Causali di aggiornamento ed annotazioni**

---

› **Dati identificativi**

Comune di **LECCE (E506) (LE)**  
Foglio **71** Particella **148**

FRAZIONAMENTO del 25/05/2010 Pratica n. LE0213315 in atti dal 25/05/2010 presentato il 25/05/2010 (n. 213315.1/2010)

---



> **Dati di classamento**

**Redditi:** dominicale **Euro 42,55**  
                  agrario **Euro 54,71**  
Particella con qualità: **SEMINATIVO** di classe **4**  
Superficie: **23.540 m<sup>2</sup>**

FRAZIONAMENTO del 25/05/2010 Pratica n.  
LE0213315 in atti dal 25/05/2010 presentato il  
25/05/2010 (n. 213315.1/2010)

> **Intestazione attuale dell'immobile n. 3 - totale righe intestati: 1**

> **1. FASANO Francesca**  
**(CF FSNFNC79M51E506D)**  
nata a LECCE (LE) il 11/08/1979  
Diritto di: Proprieta' per 1/1 (deriva dall'atto 1)

1. VOLTURA D'UFFICIO del 25/07/2006 Pubblico  
ufficiale TAVASSI Repertorio n. 14488 - TRASCRIZIONE  
N.21639/06 Voltura n. 35662.1/2006 - Pratica n.  
LE0185659 in atti dal 31/08/2006

**Nel documento sono indicati gli identificativi  
catastali dell'immobile originario dell'attuale**

LECCE (E506) (LE)  
Foglio **71** Particella **30**

> **Totale Parziale**

**Catasto Terreni**

Immobili siti nel comune di LECCE (E506)  
Numero immobili: **1** Reddito dominicale: **euro 42,55** Reddito agrario: **euro 54,71** Superficie: **23.540 m<sup>2</sup>**

> **Totale generale**

**Catasto Terreni**

Totale immobili: **3** Reddito dominicale: **euro 128,93** Reddito agrario: **euro 153,28** Superficie: **80.180 m<sup>2</sup>**

*Visura telematica*

*Tributi speciali: Euro 0,90*



## Visura attuale per soggetto

### Situazione degli atti informatizzati al **02/09/2024**

Dati della richiesta

**Terreni siti nel comune di LECCE (E506) provincia LECCE - Limitata al foglio: 88**



#### Soggetto richiesto:

**FASANO Francesca** nata a LECCE (LE) il 11/08/1979 (CF: FSNFNC79M51E506D)

**Totali immobili:** di catasto terreni 8



**Immobile di catasto terreni - n.1**



**Causali di aggiornamento ed annotazioni**

#### > Dati identificativi

Comune di **LECCE (E506) (LE)**  
Foglio **88** Particella **147**

FRAZIONAMENTO del 23/01/2007 Pratica n.  
LE0022042 in atti dal 23/01/2007 (n. 22042.1/2007)

#### > Dati di classamento

Particella divisa in **2** porzioni

Totali particella:

Redditi: dominicale **Euro 6,87**

agrario **Euro 6,94**

Superficie: **5.135 m<sup>2</sup>**

**Il reddito dominicale è stato calcolato tenendo conto delle eventuali deduzioni indicate in tabella**

Porzione	AA	AB
Reddito dominicale	Euro 3,65	Euro 3,22
Reddito agrario	Euro 4,69	Euro 2,25
Deduzioni	-	-
Superficie m <sup>2</sup>	2.018	3.117
Qualità	SEMINATIVO	PASCOLO
Classe	4	U

TABELLA DI VARIAZIONE del 15/06/2021 Pratica n. LE0169339 in atti dal 09/12/2021 TRASMISSIONE DATI AGEA AI SENSI DEL DL 3.10.2006 N. 262 (n. 9367.1/2021)

**Annotazioni:** Variazione culturale eseguita ai sensi del DI 3.10.2006 n. 262, convertito con modificazioni nella legge 24.11.2006 n. 286 e successive modificazioni (anno 2021) - Eseguita a seguito di dichiarazione resa il 15/06/2021 all'Organismo Pagatore AGEA con la domanda AGEA.ADU.2021.0385263 (Scheda validazione/fascicolo prot. n. AGEA.CAA6854.2021.0004116)



**Immobile di catasto terreni - n.2****Causali di aggiornamento ed annotazioni****> Dati identificativi**Comune di **LECCE (E506) (LE)**  
Foglio **88** Particella **154**FRAZIONAMENTO del 23/01/2007 Pratica n.  
LE0022042 in atti dal 23/01/2007 (n. 22042.1/2007)  
**Annotazione di immobile: SR****> Dati di classamento****Redditi:** dominicale **Euro 5,68**  
                  agrario **Euro 3,98**  
Particella con qualità: **PASCOLO** di classe **U**  
Superficie: **5.500 m<sup>2</sup>**TABELLA DI VARIAZIONE del 15/06/2021 Pratica n.  
LE0169342 in atti dal 09/12/2021 TRASMISSIONE  
DATI AGEA AI SENSI DEL DL 3.10.2006 N. 262 (n.  
9370.1/2021)**Annotazioni:** Variazione culturale eseguita ai sensi del  
DI 3.10.2006 n. 262, convertito con modificazioni nella  
legge 24.11.2006 n. 286 e successive modificazioni  
(anno 2021) - Eseguita a seguito di dichiarazione resa  
il 15/06/2021 all'Organismo Pagatore AGEA con la  
domanda AGEA.ADU.2021.0385263 (Scheda validazione/  
fascicolo prot. n. AGEA.CAA6854.2021.0004116)**Immobile di catasto terreni - n.3****Causali di aggiornamento ed annotazioni****> Dati identificativi**Comune di **LECCE (E506) (LE)**  
Foglio **88** Particella **158**FRAZIONAMENTO del 23/01/2007 Pratica n.  
LE0022042 in atti dal 23/01/2007 (n. 22042.1/2007)**> Dati di classamento**Particella divisa in **2** porzioni  
Totali particella:  
**Redditi:** dominicale **Euro 11,99**  
                  agrario **Euro 10,40**  
Superficie: **10.193 m<sup>2</sup>**  
**Il reddito dominicale è stato calcolato tenendo  
conto delle eventuali deduzioni indicate in  
tabella**TABELLA DI VARIAZIONE del 15/06/2021 Pratica n.  
LE0169345 in atti dal 09/12/2021 TRASMISSIONE  
DATI AGEA AI SENSI DEL DL 3.10.2006 N. 262 (n.  
9373.1/2021)**Annotazioni:** Variazione culturale eseguita ai sensi del  
DI 3.10.2006 n. 262, convertito con modificazioni nella  
legge 24.11.2006 n. 286 e successive modificazioni  
(anno 2021) - Eseguita a seguito di dichiarazione resa  
il 15/06/2021 all'Organismo Pagatore AGEA con la  
domanda AGEA.ADU.2021.0385263 (Scheda validazione/  
fascicolo prot. n. AGEA.CAA6854.2021.0004116)



Porzione	AA	AB
Reddito dominicale	Euro 3,42	Euro 8,57
Reddito agrario	Euro 4,40	Euro 6,00
Deduzioni	-	-
Superficie m <sup>2</sup>	1.892	8.301
Qualità	SEMINATIVO	PASCOLO
Classe	4	U



Immobile di catasto terreni - n.4



Causali di aggiornamento ed annotazioni

#### > Dati identificativi

Comune di **LECCE (E506) (LE)**  
Foglio **88** Particella **160**

FRAZIONAMENTO del 23/01/2007 Pratica n.  
LE0022042 in atti dal 23/01/2007 (n. 22042.1/2007)

#### > Dati di classamento

Particella divisa in **2** porzioni  
Totali particella:  
Redditi: dominicale **Euro 9,64**  
agrario **Euro 6,96**  
Superficie: **9.169 m<sup>2</sup>**

**Il reddito dominicale è stato calcolato tenendo conto delle eventuali deduzioni indicate in tabella**

Porzione	AA	AB
Reddito dominicale	Euro 0,38	Euro 9,26
Reddito agrario	Euro 0,48	Euro 6,48
Deduzioni	-	-
Superficie m <sup>2</sup>	208	8.961
Qualità	SEMINATIVO	PASCOLO
Classe	4	U

TABELLA DI VARIAZIONE del 15/06/2021 Pratica n.  
LE0169346 in atti dal 09/12/2021 TRASMISSIONE  
DATI AGEA AI SENSI DEL DL 3.10.2006 N. 262 (n.  
9374.1/2021)

**Annotazioni:** Variazione culturale eseguita ai sensi del  
DL 3.10.2006 n. 262, convertito con modificazioni nella  
legge 24.11.2006 n. 286 e successive modificazioni  
(anno 2021) - Eseguita a seguito di dichiarazione resa  
il 15/06/2021 all'Organismo Pagatore AGEA con la  
domanda AGEA.ADU.2021.0385263 (Scheda validazione/  
fascicolo prot. n. AGEA.CAA6854.2021.0004116)



> **Intestazione attuale degli immobili dal n. 1 al n. 4 - totale righe intestati: 1**

> **1. FASANO Francesca  
(CF FSNFNC79M51E506D)**

nata a LECCE (LE) il 11/08/1979

Diritto di: Proprieta' per 1/1 (deriva dall'atto 1)

1. VOLTURA D'UFFICIO del 16/12/2006 Pubblico ufficiale TAVASSI A. Repertorio n. 15230 - RECUPERO NOTA DI TRASC. N.35344/06 Voltura n. 1389.1/2007 - Pratica n. LE0014517 in atti dal 16/01/2007

**Nel documento sono indicati gli identificativi catastali dell'immobile originario dell'attuale**

LECCE (E506) (LE)  
Foglio **88** Particella **2**

> **Totale Parziale**

**Catasto Terreni**

Immobili siti nel comune di LECCE (E506)

Numero immobili: **4** Reddito dominicale: **euro 34,18** Reddito agrario: **euro 28,28** Superficie: **29.997 m<sup>2</sup>**



**Immobile di catasto terreni - n.5**



**Causali di aggiornamento ed annotazioni**

> **Dati identificativi**

Comune di **LECCE (E506) (LE)**

Foglio **88** Particella **165**

FRAZIONAMENTO del 10/03/2011 Pratica n. LE0120924 in atti dal 10/03/2011 presentato il 08/03/2011 (n. 120924.1/2011)

**Annotazione di immobile:** COMPRENDE IL FG. 88 N. 167

> **Dati di classamento**

Particella divisa in **2** porzioni

Totali particella:

Redditi: dominicale **Euro 7,73**

agrario **Euro 8,91**

Superficie: **5.000 m<sup>2</sup>**

**Il reddito dominicale è stato calcolato tenendo conto delle eventuali deduzioni indicate in tabella**

TABELLA DI VARIAZIONE del 15/06/2021 Pratica n. LE0169347 in atti dal 09/12/2021 TRASMISSIONE DATI AGEA AI SENSI DEL DL 3.10.2006 N. 262 (n. 9375.1/2021)

**Annotazioni:** Variazione culturale eseguita ai sensi del DI 3.10.2006 n. 262, convertito con modificazioni nella legge 24.11.2006 n. 286 e successive modificazioni (anno 2021) - Eseguita a seguito di dichiarazione resa il 15/06/2021 all'Organismo Pagatore AGEA con la domanda AGEA.ADU.2021.0385263 (Scheda validazione/fascicolo prot. n. AGEA.CAA6854.2021.0004116)



Porzione	AA	AB
Reddito dominicale	Euro 5,98	Euro 1,75
Reddito agrario	Euro 7,69	Euro 1,22
Deduzioni	-	-
Superficie m <sup>2</sup>	3.310	1.690
Qualità	SEMINATIVO	PASCOLO
Classe	4	U



Immobile di catasto terreni - n.6



Causali di aggiornamento ed annotazioni

#### > Dati identificativi

Comune di **LECCE (E506) (LE)**  
Foglio **88** Particella **166**

FRAZIONAMENTO del 10/03/2011 Pratica n.  
LE0120924 in atti dal 10/03/2011 presentato il  
08/03/2011 (n. 120924.1/2011)

#### > Dati di classamento

**Redditi:** dominicale **Euro 37,95**  
agrario **Euro 48,80**  
Particella con qualità: **SEMINATIVO** di classe **4**  
Superficie: **20.996 m<sup>2</sup>**

FRAZIONAMENTO del 10/03/2011 Pratica n.  
LE0120924 in atti dal 10/03/2011 presentato il  
08/03/2011 (n. 120924.1/2011)



Immobile di catasto terreni - n.7



Causali di aggiornamento ed annotazioni

#### > Dati identificativi

Comune di **LECCE (E506) (LE)**  
Foglio **88** Particella **168**

FRAZIONAMENTO del 10/03/2011 Pratica n.  
LE0120924 in atti dal 10/03/2011 presentato il  
08/03/2011 (n. 120924.1/2011)



## > Dati di classamento

**Redditi:** dominicale **Euro 5,16**  
                  agrario **Euro 3,62**  
Particella con qualità: **PASCOLO** di classe **U**  
Superficie: **5.000 m<sup>2</sup>**

TABELLA DI VARIAZIONE del 15/06/2021 Pratica n. LE0169348 in atti dal 09/12/2021 TRASMISSIONE DATI AGEA AI SENSI DEL DL 3.10.2006 N. 262 (n. 9376.1/2021)

**Annotazioni:** Variazione culturale eseguita ai sensi del DI 3.10.2006 n. 262, convertito con modificazioni nella legge 24.11.2006 n. 286 e successive modificazioni (anno 2021) - Eseguita a seguito di dichiarazione resa il 15/06/2021 all'Organismo Pagatore AGEA con la domanda AGEA.ADU.2021.0385263 (Scheda validazione/fascicolo prot. n. AGEA.CAA6854.2021.0004116)



**Immobile di catasto terreni - n.8**



**Causali di aggiornamento ed annotazioni**

## > Dati identificativi

Comune di **LECCE (E506) (LE)**  
Foglio **88** Particella **169**

FRAZIONAMENTO del 10/03/2011 Pratica n. LE0120924 in atti dal 10/03/2011 presentato il 08/03/2011 (n. 120924.1/2011)

## > Dati di classamento

Particella divisa in **2** porzioni  
Totali particella:  
**Redditi:** dominicale **Euro 21,36**  
                  agrario **Euro 19,55**  
Superficie: **17.415 m<sup>2</sup>**  
**Il reddito dominicale è stato calcolato tenendo conto delle eventuali deduzioni indicate in tabella**

Porzione	AA	AB
Reddito dominicale	Euro 7,86	Euro 13,50
Reddito agrario	Euro 10,10	Euro 9,45
Deduzioni	-	-
Superficie m <sup>2</sup>	4.346	13.069
Qualità	SEMINATIVO	PASCOLO
Classe	4	U

TABELLA DI VARIAZIONE del 15/06/2021 Pratica n. LE0169349 in atti dal 09/12/2021 TRASMISSIONE DATI AGEA AI SENSI DEL DL 3.10.2006 N. 262 (n. 9377.1/2021)

**Annotazioni:** Variazione culturale eseguita ai sensi del DI 3.10.2006 n. 262, convertito con modificazioni nella legge 24.11.2006 n. 286 e successive modificazioni (anno 2021) - Eseguita a seguito di dichiarazione resa il 15/06/2021 all'Organismo Pagatore AGEA con la domanda AGEA.ADU.2021.0385263 (Scheda validazione/fascicolo prot. n. AGEA.CAA6854.2021.0004116)



› **Intestazione attuale degli immobili dal n. 5 al n. 8 - totale righe intestati: 1**

---

› **1. FASANO Francesca  
(CF FSNFNC79M51E506D)**

nata a LECCE (LE) il 11/08/1979

Diritto di: Proprieta' per 1/1 (deriva dall'atto 1)

1. FRAZIONAMENTO del 10/03/2011 Pratica n.  
LE0120924 in atti dal 10/03/2011 presentato il  
08/03/2011 (n. 120924.1/2011)

---

› **Totale Parziale**

**Catasto Terreni**

Immobili siti nel comune di LECCE (E506)

Numero immobili: **4** Reddito dominicale: **euro 72,20** Reddito agrario: **euro 80,88** Superficie: **48.411 m<sup>2</sup>**

---

› **Totale generale**

**Catasto Terreni**

Totale immobili: **8** Reddito dominicale: **euro 106,38** Reddito agrario: **euro 109,16** Superficie: **78.408 m<sup>2</sup>**

---

*Visura telematica*

*Tributi speciali: Euro 0,90*



## Visura attuale per soggetto

### Situazione degli atti informatizzati al 02/09/2024

Dati della richiesta

Terreni siti nel comune di LECCE (E506) provincia LECCE - Limitata al foglio: 58



#### Soggetto richiesto:

LA FENICE SOCIETA' AGRICOLA A RESPONSABILITA' LIMITATA sede SURBO (LE) (CF: 04736090756)

Totali immobili: di catasto terreni 8



Immobile di catasto terreni - n.1



Causali di aggiornamento ed annotazioni

#### > Dati identificativi

Comune di LECCE (E506) (LE)  
Foglio 58 Particella 8

Impianto meccanografico del 30/06/1977

#### > Dati di classamento

Particella divisa in 2 porzioni  
Totali particella:  
Redditi: dominicale Euro 31,98  
agrario Euro 22,39  
Superficie: 30.960 m<sup>2</sup>

**Il reddito dominicale è stato calcolato tenendo conto delle eventuali deduzioni indicate in tabella**

Porzione	AA	AB
Reddito dominicale	Euro 0,01	Euro 31,97
Reddito agrario	Euro 0,01	Euro 22,38
Deduzioni	-	-
Superficie m <sup>2</sup>	6	30.954
Qualità	SEMINATIVO	PASCOLO
Classe	4	U

TABELLA DI VARIAZIONE del 07/05/2021 Pratica n. LE0169132 in atti dal 09/12/2021 TRASMISSIONE DATI AGEA AI SENSI DEL DL 3.10.2006 N. 262 (n. 9160.1/2021)

**Annotazioni:** Variazione culturale eseguita ai sensi del DI 3.10.2006 n. 262, convertito con modificazioni nella legge 24.11.2006 n. 286 e successive modificazioni (anno 2021) - Eseguita a seguito di dichiarazione resa il 07/05/2021 all'Organismo Pagatore AGEA con la domanda AGEA.ADU.2021.0175920 (Scheda validazione/fascicolo prot. n. AGEA.CAA588.2021.0006536)



**Immobile di catasto terreni - n.2****Causali di aggiornamento ed annotazioni****> Dati identificativi**Comune di **LECCE (E506) (LE)**  
Foglio **58** Particella **10**

Impianto meccanografico del 30/06/1977

**> Dati di classamento****Redditi:** dominicale **Euro 1,50**  
                  agrario **Euro 1,93**  
Particella con qualità: **SEMINATIVO** di classe **4**  
Superficie: **832 m<sup>2</sup>**

TABELLA DI VARIAZIONE del 11/06/2020 Pratica n. LE0153004 in atti dal 23/11/2020 TRASMISSIONE DATI AGEA AI SENSI DEL DL 3.10.2006 N. 262 (n. 12711.1/2020)

**Annotazioni:** Variazione colturale eseguita ai sensi del DI 3.10.2006 n. 262, convertito con modificazioni nella legge 24.11.2006 n. 286 e successive modificazioni (anno 2020) - Eseguita a seguito di dichiarazione resa il 11/06/2020 all'Organismo Pagatore AGEA con la domanda AGEA.ADU.2020.0937963 (Scheda validazione/fascicolo prot. n. AGEA.CAA588.2020.0008159)**Immobile di catasto terreni - n.3****Causali di aggiornamento ed annotazioni****> Dati identificativi**Comune di **LECCE (E506) (LE)**  
Foglio **58** Particella **33**

Impianto meccanografico del 30/06/1977

**> Dati di classamento****Redditi:** dominicale **Euro 40,95**  
                  agrario **Euro 52,64**  
Particella con qualità: **SEMINATIVO** di classe **4**  
Superficie: **22.652 m<sup>2</sup>**

TABELLA DI VARIAZIONE del 11/06/2020 Pratica n. LE0153009 in atti dal 23/11/2020 TRASMISSIONE DATI AGEA AI SENSI DEL DL 3.10.2006 N. 262 (n. 12716.1/2020)

**Annotazioni:** Variazione colturale eseguita ai sensi del DI 3.10.2006 n. 262, convertito con modificazioni nella legge 24.11.2006 n. 286 e successive modificazioni (anno 2020) - Eseguita a seguito di dichiarazione resa il 11/06/2020 all'Organismo Pagatore AGEA con la domanda AGEA.ADU.2020.0937963 (Scheda validazione/fascicolo prot. n. AGEA.CAA588.2020.0008159)





## Immobile di catasto terreni - n.4



## Causali di aggiornamento ed annotazioni

### > Dati identificativi

Comune di **LECCE (E506) (LE)**  
Foglio **58** Particella **40**  
Partita: **100906**

FRAZIONAMENTO in atti dal 28/04/1994 (n. 95.3/1988)

### > Dati di classamento

**Redditi:** dominicale **Euro 1,31 Lire 2.542**  
agrario **Euro 0,92 Lire 1.779**  
Particella con qualità: **PASCOLO** di classe **U**  
Superficie: **1.271 m²**

FRAZIONAMENTO in atti dal 28/04/1994 (n. 95.3/1988)



## Immobile di catasto terreni - n.5



## Causali di aggiornamento ed annotazioni

### > Dati identificativi

Comune di **LECCE (E506) (LE)**  
Foglio **58** Particella **43**

FRAZIONAMENTO in atti dal 28/04/1994 (n. 95.6/1988)

### > Dati di classamento

Particella divisa in **2** porzioni  
Totali particella:  
**Redditi:** dominicale **Euro 0,13**  
agrario **Euro 0,13**  
Superficie: **99 m²**  
**Il reddito dominicale è stato calcolato tenendo conto delle eventuali deduzioni indicate in tabella**

TABELLA DI VARIAZIONE del 07/05/2021 Pratica n. LE0169134 in atti dal 09/12/2021 TRASMISSIONE DATI AGEA AI SENSI DEL DL 3.10.2006 N. 262 (n. 9162.1/2021)

**Annotazioni:** Variazione colturale eseguita ai sensi del DI 3.10.2006 n. 262, convertito con modificazioni nella legge 24.11.2006 n. 286 e successive modificazioni (anno 2021) - Eseguita a seguito di dichiarazione resa il 07/05/2021 all'Organismo Pagatore AGEA con la domanda AGEA.ADU.2021.0175920 (Scheda validazione/ fascicolo prot. n. AGEA.CAA588.2021.0006536)

Porzione	AA	AB
Reddito dominicale	Euro 0,07	Euro 0,06
Reddito agrario	Euro 0,05	Euro 0,08
Deduzioni	-	-
Superficie m²	64	35
Qualità	PASCOLO	SEMINATIVO
Classe	U	4





#### Immobile di catasto terreni - n.6



#### Causali di aggiornamento ed annotazioni

##### > Dati identificativi

Comune di **LECCE (E506) (LE)**  
Foglio **58** Particella **69**  
Partita: **108962**

FRAZIONAMENTO del 23/12/1998 in atti dal 26/05/1999 (n. 5823.10/1998)  
**Annotazioni:** ATTO DI AGGIORNAMENTO NON CONFORME ALL'ART.1, COMMA 8, DEL D.M.F. N.701/94

##### > Dati di classamento

**Redditi:** dominicale **Euro 35,35 Lire 68.457**  
                  agrario **Euro 45,46 Lire 88.016**  
Particella con qualità: **SEMINATIVO** di classe **4**  
Superficie: **19.559 m<sup>2</sup>**

FRAZIONAMENTO del 23/12/1998 in atti dal 26/05/1999 (n. 5823.10/1998)  
**Annotazioni:** ATTO DI AGGIORNAMENTO NON CONFORME ALL'ART.1, COMMA 8, DEL D.M.F. N.701/94



#### Immobile di catasto terreni - n.7



#### Causali di aggiornamento ed annotazioni

##### > Dati identificativi

Comune di **LECCE (E506) (LE)**  
Foglio **58** Particella **71**

FRAZIONAMENTO del 23/12/1998 in atti dal 26/05/1999 (n. 5823.10/1998)

##### > Dati di classamento

Particella divisa in **2** porzioni  
Totali particella:  
**Redditi:** dominicale **Euro 2,94**  
                  agrario **Euro 3,71**  
Superficie: **1.675 m<sup>2</sup>**  
**Il reddito dominicale è stato calcolato tenendo conto delle eventuali deduzioni indicate in tabella**

TABELLA DI VARIAZIONE del 07/05/2021 Pratica n. LE0169136 in atti dal 09/12/2021 TRASMISSIONE DATI AGEA AI SENSI DEL DL 3.10.2006 N. 262 (n. 9164.1/2021)  
**Annotazioni:** Variazione culturale eseguita ai sensi del DI 3.10.2006 n. 262, convertito con modificazioni nella legge 24.11.2006 n. 286 e successive modificazioni (anno 2021) - Eseguita a seguito di dichiarazione resa il 07/05/2021 all'Organismo Pagatore AGEA con la domanda AGEA.ADU.2021.0175920 (Scheda validazione/fascicolo prot. n. AGEA.CAA588.2021.0006536)



Porzione	AA	AB
Reddito dominicale	Euro 2,83	Euro 0,11
Reddito agrario	Euro 3,63	Euro 0,08
Deduzioni	-	-
Superficie m <sup>2</sup>	1.564	111
Qualità	SEMINATIVO	PASCOLO
Classe	4	U



Immobile di catasto terreni - n.8



Causali di aggiornamento ed annotazioni

#### > Dati identificativi

Comune di **LECCE (E506) (LE)**  
Foglio **58** Particella **79**

FRAZIONAMENTO del 23/12/1998 in atti dal  
26/05/1999 (n. 5823.11/1998)

#### > Dati di classamento

Particella divisa in **2** porzioni  
Totali particella:  
Redditi: dominicale **Euro 66,09**  
agrario **Euro 58,17**  
Superficie: **55.551** m<sup>2</sup>

**Il reddito dominicale è stato calcolato tenendo conto delle eventuali deduzioni indicate in tabella**

Porzione	AA	AB
Reddito dominicale	Euro 20,32	Euro 45,77
Reddito agrario	Euro 26,13	Euro 32,04
Deduzioni	-	-
Superficie m <sup>2</sup>	11.242	44.309
Qualità	SEMINATIVO	PASCOLO
Classe	4	U

TABELLA DI VARIAZIONE del 07/05/2021 Pratica n. LE0169137 in atti dal 09/12/2021 TRASMISSIONE DATI AGEA AI SENSI DEL DL 3.10.2006 N. 262 (n. 9165.1/2021)

**Annotazioni:** Variazione culturale eseguita ai sensi del DI 3.10.2006 n. 262, convertito con modificazioni nella legge 24.11.2006 n. 286 e successive modificazioni (anno 2021) - Eseguita a seguito di dichiarazione resa il 07/05/2021 all'Organismo Pagatore AGEA con la domanda AGEA.ADU.2021.0175920 (Scheda validazione/ fascicolo prot. n. AGEA.CAA588.2021.0006536)



› **Intestazione attuale degli immobili dal n. 1 al n. 8 - totale righe intestati: 1**

---

› **1. LA FENICE SOCIETA' AGRICOLA A  
RESPONSABILITA' LIMITATA  
(CF 04736090756)**

sede in SURBO (LE)

Diritto di: Proprieta' per 1/1 (deriva dall'atto 1)

1. Atto del 14/03/2016 Pubblico ufficiale IACOVELLI  
ANGELA Sede LECCE (LE) Repertorio n. 880 -  
COMPRAVENDITA Nota presentata con Modello Unico  
n. 5947.1/2016 Reparto PI di LECCE in atti dal  
22/03/2016

---

› **Totale Parziale**

**Catasto Terreni**

Immobili siti nel comune di LECCE (E506)

Numero immobili: **8** Reddito dominicale: **euro 180,25** Reddito agrario: **euro 185,35** Superficie: **132.599 m<sup>2</sup>**

---

› **Totale generale**

**Catasto Terreni**

Totale immobili: **8** Reddito dominicale: **euro 180,25** Reddito agrario: **euro 185,35** Superficie: **132.599 m<sup>2</sup>**

---

*Visura telematica*

*Tributi speciali: Euro 0,90*



## Visura attuale per soggetto

Situazione degli atti informatizzati al **02/09/2024**

Dati della richiesta

Terreni siti nel comune di **LECCE (E506)** provincia **LECCE** - Limitata al foglio: **59**



### Soggetto richiesto:

**LA FENICE SOCIETA' AGRICOLA A RESPONSABILITA' LIMITATA** sede **SURBO (LE) (CF: 04736090756)**

**Totali immobili:** di catasto terreni **4**



**Immobile di catasto terreni - n.1**



**Causali di aggiornamento ed annotazioni**

### > Dati identificativi

Comune di **LECCE (E506) (LE)**  
Foglio **59** Particella **20**

FRAZIONAMENTO del 13/05/1999 in atti dal 20/07/1999 (n. 2415.3/1999)

**Annotazione di immobile:** ATTO DI AGGIORNAMENTO NON CONFORME ALL'ART. 1, COMMA 8, DEL D.M.F. N.701/94.

### > Dati di classamento

**Redditi:** dominicale **Euro 100,65**  
agrario **Euro 129,40**  
Particella con qualità: **SEMINATIVO** di classe **4**  
Superficie: **55.680 m<sup>2</sup>**

TABELLA DI VARIAZIONE del 04/07/2014 Pratica n. LE0361468 in atti dal 09/12/2014 TRASMISSIONE DATI AGEA AI SENSI DEL DL 3.10.2006 N. 262 (n. 6524.1/2014)

**Annotazioni:** Variazione colturale eseguita ai sensi del DI 3.10.2006 n. 262, convertito con modificazioni nella legge 24.11.2006 n. 286 e successive modificazioni (anno 2014) - Eseguita a seguito di dichiarazione resa il 04/07/2014 all'Organismo Pagatore AGEA con la domanda AGEA.ADU.2014.0845248 (Scheda validazione/ fascicolo prot. n. AGEA.CAA5581.2014.0002016)





## Immobile di catasto terreni - n.2



## Causali di aggiornamento ed annotazioni

### > Dati identificativi

Comune di **LECCE (E506) (LE)**  
Foglio **59** Particella **22**

FRAZIONAMENTO del 13/05/1999 in atti dal 20/07/1999 (n. 2415.3/1999)

**Annotazione di immobile:** ATTO DI AGGIORNAMENTO NON CONFORME ALL'ART. 1, COMMA 8, DEL D.M.F. N.701/94.

### > Dati di classamento

**Redditi:** dominicale **Euro 0,10**  
                  agrario **Euro 0,06**  
Particella con qualità: **ULIVETO** di classe **4**  
Superficie: **57 m<sup>2</sup>**

TABELLA DI VARIAZIONE del 07/05/2021 Pratica n. LE0169140 in atti dal 09/12/2021 TRASMISSIONE DATI AGEA AI SENSI DEL DL 3.10.2006 N. 262 (n. 9168.1/2021)

**Annotazioni:** Variazione culturale eseguita ai sensi del DL 3.10.2006 n. 262, convertito con modificazioni nella legge 24.11.2006 n. 286 e successive modificazioni (anno 2021) - Eseguita a seguito di dichiarazione resa il 07/05/2021 all'Organismo Pagatore AGEA con la domanda AGEA.ADU.2021.0175920 (Scheda validazione/ fascicolo prot. n. AGEA.CAA588.2021.0006536)



## Immobile di catasto terreni - n.3



## Causali di aggiornamento ed annotazioni

### > Dati identificativi

Comune di **LECCE (E506) (LE)**  
Foglio **59** Particella **23**  
Partita: **108962**

FRAZIONAMENTO del 13/05/1999 in atti dal 20/07/1999 (n. 2415.4/1999)

**Annotazione di immobile:** ATTO DI AGGIORNAMENTO NON CONFORME ALL'ART. 1, COMMA 8, DEL D.M.F. N.701/94.

### > Dati di classamento

**Redditi:** dominicale **Euro 55,97 Lire 108.374**  
                  agrario **Euro 71,96 Lire 139.338**  
Particella con qualità: **SEMINATIVO** di classe **4**  
Superficie: **30.964 m<sup>2</sup>**

FRAZIONAMENTO del 13/05/1999 in atti dal 20/07/1999 (n. 2415.4/1999)



> Altre variazioni

VARIAZIONE GEOMETRICA del 13/05/1999 in atti dal  
20/07/1999 (n. 2415.1/1999)



Immobile di catasto terreni - n.4



Causali di aggiornamento ed annotazioni

> Dati identificativi

Comune di **LECCE (E506) (LE)**  
Foglio **59** Particella **25**  
Partita: **108962**

FRAZIONAMENTO del 13/05/1999 in atti dal  
20/07/1999 (n. 2415.4/1999)  
**Annotazione di immobile:** ATTO DI AGGIORNAMENTO  
NON CONFORME ALL'ART. 1, COMMA 8, DEL D.M.F.  
N.701/94.

> Dati di classamento

**Redditi:** dominicale **Euro 1,12 Lire 2.160**  
agrario **Euro 1,43 Lire 2.777**  
Particella con qualità: **SEMINATIVO** di classe **4**  
Superficie: **617 m<sup>2</sup>**

FRAZIONAMENTO del 13/05/1999 in atti dal  
20/07/1999 (n. 2415.4/1999)

> Altre variazioni

VARIAZIONE GEOMETRICA del 13/05/1999 in atti dal  
20/07/1999 (n. 2415.1/1999)

> Intestazione attuale degli immobili dal n. 1 al n. 4 - totale righe intestati: 1

> **1. LA FENICE SOCIETA' AGRICOLA A  
RESPONSABILITA' LIMITATA  
(CF 04736090756)**  
sede in SURBO (LE)  
Diritto di: Proprieta' per 1/1 (deriva dall'atto 1)

1. Atto del 14/03/2016 Pubblico ufficiale IACOVELLI  
ANGELA Sede LECCE (LE) Repertorio n. 880 -  
COMPRAVENDITA Nota presentata con Modello Unico  
n. 5947.1/2016 Reparto PI di LECCE in atti dal  
22/03/2016



## > Totale Parziale

### Catasto Terreni

Immobili siti nel comune di LECCE (E506)

Numero immobili: **4** Reddito dominicale: **euro 157,84** Reddito agrario: **euro 202,85** Superficie: **87.318 m<sup>2</sup>**

---

## > Totale generale

### Catasto Terreni

Totale immobili: **4** Reddito dominicale: **euro 157,84** Reddito agrario: **euro 202,85** Superficie: **87.318 m<sup>2</sup>**

---

*Visura telematica*

*Tributi speciali: Euro 0,90*



## Visura attuale per soggetto

### Situazione degli atti informatizzati al 02/09/2024

Dati della richiesta

Terreni siti nel comune di LECCE (E506) provincia LECCE - Limitata al foglio: 88



#### Soggetto richiesto:

PALUMBO Luce nata a GALATINA (LE) il 03/06/1938 (CF: PLMLCU38H43D862O)

Totali immobili: di catasto terreni 18



#### Immobile di catasto terreni - n.1

**Dati identificativi:** Comune di LECCE (E506) (LE)

Foglio 88 Particella 6

**Dati di classamento:** Redditi: dominicale Euro 1,32 Lire 2.558; agrario Euro 1,41 Lire 2.728

Superficie: 341 m<sup>2</sup>

Particella con qualità: FICHETO di classe 3

Partita: 5351



#### Immobile di catasto terreni - n.2

**Dati identificativi:** Comune di LECCE (E506) (LE)

Foglio 88 Particella 46

**Dati di classamento:** Redditi: dominicale Euro 42,84; agrario Euro 28,56

Superficie: 18.432 m<sup>2</sup>

Particella con qualità: ULIVETO di classe 3



#### Immobile di catasto terreni - n.3

**Dati identificativi:** Comune di LECCE (E506) (LE)

Foglio 88 Particella 52

**Dati di classamento:**

Particella divisa in 2 porzioni

Totali particella:

Redditi: dominicale Euro 37,95

agrario Euro 65,75

Superficie: 51.715 m<sup>2</sup>

Il reddito dominicale è stato calcolato tenendo conto delle eventuali deduzioni indicate in tabella



Porzione	AA	AB
Reddito dominicale	Euro 36,09	Euro 1,86
Reddito agrario	Euro 64,45	Euro 1,30
Deduzioni	-	-
Superficie m <sup>2</sup>	49.917	1.798
Qualità	SEMINATIVO	PASCOLO
Classe	5	U



#### Immobile di catasto terreni - n.4

**Dati identificativi:** Comune di LECCE (E506) (LE)

Foglio 88 Particella 53

**Dati di classamento:** Redditi: dominicale Euro 4,59; agrario Euro 3,21

Superficie: 4.439 m<sup>2</sup>

Particella con qualità: PASCOLO di classe U



#### Immobile di catasto terreni - n.5

**Dati identificativi:** Comune di LECCE (E506) (LE)

Foglio 88 Particella 54

**Dati di classamento:**

Particella divisa in 2 porzioni

Totali particella:

Redditi: dominicale Euro 14,04

agrario Euro 20,66

Superficie: 17.729 m<sup>2</sup>

Il reddito dominicale è stato calcolato tenendo conto delle eventuali deduzioni indicate in tabella

Porzione	AA	AB
Reddito dominicale	Euro 9,98	Euro 4,06
Reddito agrario	Euro 17,82	Euro 2,84
Deduzioni	-	-
Superficie m <sup>2</sup>	13.798	3.931
Qualità	SEMINATIVO	PASCOLO
Classe	5	U





## Immobile di catasto terreni - n.6

**Dati identificativi:** Comune di LECCE (E506) (LE)

Foglio 88 Particella 55

**Dati di classamento:**

Particella divisa in 2 porzioni

Totali particella:

Redditi: dominicale Euro 0,76

agrario Euro 0,60

Superficie: 690 m<sup>2</sup>

Il reddito dominicale è stato calcolato tenendo conto delle eventuali deduzioni indicate in tabella

Porzione	AA	AB
Reddito dominicale	Euro 0,11	Euro 0,65
Reddito agrario	Euro 0,14	Euro 0,46
Deduzioni	-	-
Superficie m <sup>2</sup>	59	631
Qualità	SEMINATIVO	PASCOLO
Classe	4	U



## Immobile di catasto terreni - n.7

**Dati identificativi:** Comune di LECCE (E506) (LE)

Foglio 88 Particella 56

**Dati di classamento:**

Particella divisa in 2 porzioni

Totali particella:

Redditi: dominicale Euro 2,03

agrario Euro 1,55

Superficie: 1.873 m<sup>2</sup>

Il reddito dominicale è stato calcolato tenendo conto delle eventuali deduzioni indicate in tabella



Porzione	AA	AB
Reddito dominicale	Euro 0,22	Euro 1,81
Reddito agrario	Euro 0,29	Euro 1,26
Deduzioni	-	-
Superficie m²	124	1.749
Qualità	SEMINATIVO	PASCOLO
Classe	4	U



#### Immobile di catasto terreni - n.8

**Dati identificativi:** Comune di LECCE (E506) (LE)

Foglio 88 Particella 57

**Dati di classamento:** Redditi: dominicale Euro 0,56; agrario Euro 0,39

Superficie: 545 m²

Particella con qualità: PASCOLO di classe U



#### Immobile di catasto terreni - n.9

**Dati identificativi:** Comune di LECCE (E506) (LE)

Foglio 88 Particella 58

**Dati di classamento:**

Particella divisa in 2 porzioni

Totali particella:

Redditi: dominicale Euro 6,09

agrario Euro 9,31

Superficie: 7.825 m²

Il reddito dominicale è stato calcolato tenendo conto delle eventuali deduzioni indicate in tabella

Porzione	AA	AB
Reddito dominicale	Euro 1,44	Euro 4,65
Reddito agrario	Euro 1,01	Euro 8,30
Deduzioni	-	-
Superficie m²	1.394	6.431
Qualità	PASCOLO ARB	SEMINATIVO
Classe	U	5





## Immobile di catasto terreni - n.10

**Dati identificativi:** Comune di LECCE (E506) (LE)

Foglio 88 Particella 59

**Dati di classamento:**

Particella divisa in 2 porzioni

Totali particella:

Redditi: dominicale Euro 2,72

agrario Euro 3,39

Superficie: 1.568 m<sup>2</sup>

Il reddito dominicale è stato calcolato tenendo conto delle eventuali deduzioni indicate in tabella

Porzione	AA	AB
Reddito dominicale	Euro 2,55	Euro 0,17
Reddito agrario	Euro 3,27	Euro 0,12
Deduzioni	-	-
Superficie m <sup>2</sup>	1.408	160
Qualità	SEMINATIVO	PASCOLO
Classe	4	U

### > Intestazione attuale degli immobili dal n. 1 al n. 10 - totale righe intestati: 5

- FASANO Adriano (CF FSNDRN63A29H826E)** Nato a SAN DONATO DI LECCE (LE) il 29/01/1963 Diritto di: Proprieta' per 1/12
- FASANO Damiano (CF FSNDMN66E14H826M)** Nato a SAN DONATO DI LECCE (LE) il 14/05/1966 Diritto di: Proprieta' per 1/12
- FASANO Fernando (CF FSNFNN69H23L011W)** Nato a SURBO (LE) il 23/06/1969 Diritto di: Proprieta' per 1/12
- FASANO Salvatore (CF FSNSVT70T10H826S)** Nato a SAN DONATO DI LECCE (LE) il 10/12/1970 Diritto di: Proprieta' per 1/12
- PALUMBO Luce (CF PLMLCU38H43D862O)** Nata a GALATINA (LE) il 03/06/1938 Diritto di: Proprieta' per 8/12



> **Totale Parziale**

**Catasto Terreni**

Immobili siti nel comune di LECCE (E506)

Numero immobili: **10** Reddito dominicale: **euro 112,90** Reddito agrario: **euro 134,83** Superficie: **105.157 m<sup>2</sup>**



**Immobile di catasto terreni - n.11**

**Dati identificativi:** Comune di LECCE (E506) (LE)

Foglio **88** Particella **113**

**Dati di classamento:** Redditi: dominicale **Euro 0,22**; agrario **Euro 0,15**

Superficie: **210 m<sup>2</sup>**

Particella con qualità: **PASCOLO** di classe **U**



**Immobile di catasto terreni - n.12**

**Dati identificativi:** Comune di LECCE (E506) (LE)

Foglio **88** Particella **120**

**Dati di classamento:** Redditi: dominicale **Euro 46,15 Lire 89.366**; agrario **Euro 30,77 Lire 59.577**

Superficie: **19.859 m<sup>2</sup>**

Particella con qualità: **ULIVETO** di classe **3**

Partita: **98188**



**Immobile di catasto terreni - n.13**

**Dati identificativi:** Comune di LECCE (E506) (LE)

Foglio **88** Particella **121**

**Dati di classamento:**

Particella divisa in **2** porzioni

Totali particella:

Redditi: dominicale **Euro 9,05**

agrario **Euro 10,95**

Superficie: **5.485 m<sup>2</sup>**

**Il reddito dominicale è stato calcolato tenendo conto delle eventuali deduzioni indicate in tabella**



Porzione	AA	AB
Reddito dominicale	Euro 7,89	Euro 1,16
Reddito agrario	Euro 10,14	Euro 0,81
Deduzioni	-	-
Superficie m <sup>2</sup>	4.364	1.121
Qualità	SEMINATIVO	PASCOLO
Classe	4	U



#### Immobile di catasto terreni - n.14

**Dati identificativi:** Comune di **LECCE (E506) (LE)**

Foglio **88** Particella **127**

**Dati di classamento:** Redditi: dominicale **Euro 0,05 Lire 105**; agrario **Euro 0,03 Lire 60**

Superficie: **30 m<sup>2</sup>**

Particella con qualità: **ULIVETO** di classe **4**

Partita: **98188**



#### Immobile di catasto terreni - n.15

**Dati identificativi:** Comune di **LECCE (E506) (LE)**

Foglio **88** Particella **129**

**Dati di classamento:** Redditi: dominicale **Euro 0,02 Lire 45**; agrario **Euro 0,04 Lire 80**

Superficie: **32 m<sup>2</sup>**

Particella con qualità: **SEMINATIVO** di classe **5**

Partita: **98188**



#### Immobile di catasto terreni - n.16

**Dati identificativi:** Comune di **LECCE (E506) (LE)**

Foglio **88** Particella **130**

Superficie: **9 m<sup>2</sup>**

Particella con destinazione: **INCOLT STER**

Partita: **98188**





### Immobile di catasto terreni - n.17

**Dati identificativi:** Comune di **LECCE (E506) (LE)**

Foglio **88** Particella **116**

**Dati di classamento:** Redditi: dominicale **Euro 1,61**; agrario **Euro 2,87**

Superficie: **2.223 m<sup>2</sup>**

Particella con qualità: **SEMINATIVO** di classe **5**



### Immobile di catasto terreni - n.18

**Dati identificativi:** Comune di **LECCE (E506) (LE)**

Foglio **88** Particella **118**

**Dati di classamento:** Redditi: dominicale **Euro 0,74**; agrario **Euro 1,32**

Superficie: **1.019 m<sup>2</sup>**

Particella con qualità: **SEMINATIVO** di classe **5**

## > Intestazione attuale degli immobili dal n. 11 al n. 18 - totale righe intestati: 5

- 1. FASANO Adriano (CF FSNDRN63A29H826E)** Nato a SAN DONATO DI LECCE (LE) il 29/01/1963 Diritto di: Proprieta' per 1/6
- 2. FASANO Damiano (CF FSNDMN66E14H826M)** Nato a SAN DONATO DI LECCE (LE) il 14/05/1966 Diritto di: Proprieta' per 1/6
- 3. FASANO Fernando (CF FSNFNN69H23L011W)** Nato a SURBO (LE) il 23/06/1969 Diritto di: Proprieta' per 1/6
- 4. FASANO Salvatore (CF FSNSVT70T10H826S)** Nato a SAN DONATO DI LECCE (LE) il 10/12/1970 Diritto di: Proprieta' per 1/6
- 5. PALUMBO Luce (CF PLMLCU38H43D862O)** Nata a GALATINA (LE) il 03/06/1938 Diritto di: Proprieta' per 2/6

## > Totale Parziale

### Catasto Terreni

Immobili siti nel comune di LECCE (E506)

Numero immobili: **8** Reddito dominicale: **euro 57,84** Reddito agrario: **euro 46,13** Superficie: **28.867 m<sup>2</sup>**



Direzione Provinciale di Lecce  
Ufficio Provinciale - Territorio  
Servizi Catastali

Data: **02/09/2024**  
Ora: **11:39:29**  
Numero Pratica: **T105789/2024**  
Pag: **9 - Fine**

## > Totale generale

### Catasto Terreni

Totale immobili: **18** Reddito dominicale: **euro 170,74** Reddito agrario: **euro 180,96** Superficie: **134.024 m<sup>2</sup>**

---

*Visura telematica*

*Tributi speciali: Euro 1,80*



## Visura attuale per soggetto

### Situazione degli atti informatizzati al 02/09/2024

Dati della richiesta

Terreni siti nel comune di SURBO (L011) provincia LECCE - Limitata al foglio: 7



#### Soggetto richiesto:

TARANTINI Gianluca nato a LECCE (LE) il 04/11/1983 (CF: TRNGLC83S04E506I)

Totali immobili: di catasto terreni 2



#### Immobile di catasto terreni - n.1



#### Causali di aggiornamento ed annotazioni

##### > Dati identificativi

Comune di SURBO (L011) (LE)

Foglio 7 Particella 91

Partita: 5079

FRAZIONAMENTO in atti dal 04/05/1994 (n. 45.1/1989)

##### > Dati di classamento

Redditi: dominicale Euro 0,08 Lire 158

agrario Euro 0,05 Lire 99

Particella con qualità: PASCOLO di classe U

Superficie: 99 m<sup>2</sup>

FRAZIONAMENTO in atti dal 04/05/1994 (n. 45.1/1989)



#### Immobile di catasto terreni - n.2



#### Causali di aggiornamento ed annotazioni

##### > Dati identificativi

Comune di SURBO (L011) (LE)

Foglio 7 Particella 92

Partita: 5079

FRAZIONAMENTO in atti dal 04/05/1994 (n. 45.1/1989)



> **Dati di classamento**

Redditi: dominicale **Euro 0,01 Lire 14**  
          agrario **Euro 0,01 Lire 9**  
Particella con qualità: **PASCOLO** di classe **U**  
Superficie: **9 m<sup>2</sup>**

FRAZIONAMENTO in atti dal 04/05/1994 (n. 45.1/1989)

> **Intestazione attuale degli immobili dal n. 1 al n. 2 - totale righe intestati: 2**

> **1. TARANTINI Gianluca**  
**(CF TRNGLC83S04E506I)**  
nato a LECCE (LE) il 04/11/1983  
Diritto di: Proprieta' per 1/2 (deriva dall'atto 1)

1. DENUNZIA (NEI PASSAGGI PER CAUSA DI MORTE) del 26/10/2018 Pubblico ufficiale TARANTINI Sede LECCE (LE) - UU Sede LECCE (LE) Registrazione Volume 88888 n. 42959 registrato in data 28/02/2019 - SUCCESSIONE IN MORTE DI TARANTINI SALVAT Voltura n. 3463.1/2019 - Pratica n. LE0030142 in atti dal 05/03/2019

> **2. TARANTINI Mauro**  
**(CF TRNMRA82R08E506V)**  
nato a LECCE (LE) il 08/10/1982  
Diritto di: Proprieta' per 1/2 (deriva dall'atto 1)

> **Totale Parziale**

**Catasto Terreni**

Immobili siti nel comune di SURBO (L011)  
Numero immobili: **2** Reddito dominicale: **euro 0,09** Reddito agrario: **euro 0,06** Superficie: **108 m<sup>2</sup>**

> **Totale generale**

**Catasto Terreni**

Totale immobili: **2** Reddito dominicale: **euro 0,09** Reddito agrario: **euro 0,06** Superficie: **108 m<sup>2</sup>**

Visura telematica

Tributi speciali: Euro 0,90



Catasto terreni  
**Visura attuale per immobile**  
Situazione degli atti informatizzati al **02/09/2024**



**Immobile di catasto terreni**



**Causali di aggiornamento ed annotazioni**

**Informazioni riportate negli atti del catasto al 02/09/2024**

**Dati identificativi:** Comune di **SURBO (L011) (LE)**

Foglio **5** Particella **30**

**Classamento:**

Particella divisa in **2** porzioni

Totali particella:

Redditi: dominicale **Euro 216,51**

agrario **Euro 86,80**

Superficie: **49.100** m<sup>2</sup>

**Il reddito dominicale è stato calcolato tenendo conto delle eventuali deduzioni indicate in tabella**

Porzione	AA	AB
Reddito dominicale	Euro 210,65	Euro 5,86
Reddito agrario	Euro 81,92	Euro 4,88
Deduzioni	-	-
Superficie m <sup>2</sup>	45.320	3.780
Qualità	SEMIN IRRIG	SEMINATIVO
Classe	U	4

**Ultimo atto di aggiornamento:** TABELLA DI VARIAZIONE del 15/12/2011 Pratica n. LE0601735 in atti dal 15/12/2011 TRASMISSIONE DATI AGEA AI SENSI DEL DL 3.10.2006 N.262 (n. 41300.1/2011)

**Annotazioni:** VARIAZIONE COLTURALE ESEGUITA AI SENSI DEL DL 3.10.2006 N. 262, CONVERTITO CON MODIFICAZIONI NELLA LEGGE 24.11.2006 N. 286 E SUCCESSIVE MODIFICAZIONI (ANNO 2011)  
PORZIONE AA: CLASSAMENTO PER PARIFICAZIONE CON LA QUALITA` 1 - SEMINATIVO , CLASSE 01



## Visura attuale per soggetto

### Situazione degli atti informatizzati al 02/09/2024

Dati della richiesta

Terreni siti nel comune di SURBO (L011) provincia LECCE - Limitata al foglio: 10



#### Soggetto richiesto:

TARANTINI Angelo Raffaele nato a SURBO (LE) il 07/03/1942 (CF: TRNNLR42C07L011B)

Totali immobili: di catasto terreni 4



Immobile di catasto terreni - n.1



Causali di aggiornamento ed annotazioni

#### > Dati identificativi

Comune di SURBO (L011) (LE)  
Foglio 10 Particella 2

Impianto meccanografico del 02/07/1976

#### > Dati di classamento

Particella divisa in 2 porzioni

Totali particella:

Redditi: dominicale Euro 17,11

agrario Euro 11,19

Superficie: 9.964 m<sup>2</sup>

**Il reddito dominicale è stato calcolato tenendo conto delle eventuali deduzioni indicate in tabella**

Porzione	AA	AB
Reddito dominicale	Euro 5,37	Euro 11,74
Reddito agrario	Euro 4,48	Euro 6,71
Deduzioni	-	-
Superficie m <sup>2</sup>	3.468	6.496
Qualità	SEMINATIVO	ULIVETO
Classe	4	4

TABELLA DI VARIAZIONE del 12/06/2020 Pratica n. LE0165904 in atti dal 23/11/2020 TRASMISSIONE DATI AGEA AI SENSI DEL DL 3.10.2006 N. 262 (n. 25309.1/2020)

**Annotazioni:** Variazione culturale eseguita ai sensi del DI 3.10.2006 n. 262, convertito con modificazioni nella legge 24.11.2006 n. 286 e successive modificazioni (anno 2020) - Eseguita a seguito di dichiarazione resa il 12/06/2020 all'Organismo Pagatore AGEA con la domanda AGEA.ADU.2020.0733503 (Scheda validazione/fascicolo prot. n. AGEA.CAA3508.2020.0003075)





## Immobile di catasto terreni - n.2



## Causali di aggiornamento ed annotazioni

### > Dati identificativi

Comune di **SURBO (L011) (LE)**  
Foglio **10** Particella **4**

Impianto meccanografico del 02/07/1976

### > Dati di classamento

Particella divisa in **2** porzioni  
Totali particella:  
Redditi: dominicale **Euro 178,03**  
agrario **Euro 118,72**  
Superficie: **76.645 m<sup>2</sup>**

**Il reddito dominicale è stato calcolato tenendo conto delle eventuali deduzioni indicate in tabella**

Porzione	AA	AB
Reddito dominicale	Euro 0,20	Euro 177,83
Reddito agrario	Euro 0,17	Euro 118,55
Deduzioni	-	-
Superficie m <sup>2</sup>	130	76.515
Qualità	SEMINATIVO	ULIVETO
Classe	4	3

TABELLA DI VARIAZIONE del 12/06/2020 Pratica n. LE0165905 in atti dal 23/11/2020 TRASMISSIONE DATI AGEA AI SENSI DEL DL 3.10.2006 N. 262 (n. 25310.1/2020)

**Annotazioni:** Variazione culturale eseguita ai sensi del DI 3.10.2006 n. 262, convertito con modificazioni nella legge 24.11.2006 n. 286 e successive modificazioni (anno 2020) - Eseguita a seguito di dichiarazione resa il 12/06/2020 all'Organismo Pagatore AGEA con la domanda AGEA.ADU.2020.0733503 (Scheda validazione/fascicolo prot. n. AGEA.CAA3508.2020.0003075)



## Immobile di catasto terreni - n.3



## Causali di aggiornamento ed annotazioni

### > Dati identificativi

Comune di **SURBO (L011) (LE)**  
Foglio **10** Particella **89**

FRAZIONAMENTO del 14/02/1976 in atti dal 03/12/1980 (n. 21579)



### > Dati di classamento

Particella divisa in 2 porzioni

Totali particella:

Redditi: dominicale Euro 9,26

agrario Euro 6,05

Superficie: 5.390 m<sup>2</sup>

**Il reddito dominicale è stato calcolato tenendo conto delle eventuali deduzioni indicate in tabella**

Porzione	AA	AB
Reddito dominicale	Euro 2,92	Euro 6,34
Reddito agrario	Euro 2,43	Euro 3,62
Deduzioni	-	-
Superficie m <sup>2</sup>	1.885	3.505
Qualità	SEMINATIVO	ULIVETO
Classe	4	4

TABELLA DI VARIAZIONE del 12/06/2020 Pratica n. LE0165908 in atti dal 23/11/2020 TRASMISSIONE DATI AGEA AI SENSI DEL DL 3.10.2006 N. 262 (n. 25313.1/2020)

**Annotazioni:** Variazione culturale eseguita ai sensi del DI 3.10.2006 n. 262, convertito con modificazioni nella legge 24.11.2006 n. 286 e successive modificazioni (anno 2020) - Eseguita a seguito di dichiarazione resa il 12/06/2020 all'Organismo Pagatore AGEA con la domanda AGEA.ADU.2020.0733503 (Scheda validazione/fascicolo prot. n. AGEA.CAA3508.2020.0003075)



Immobile di catasto terreni - n.4



Causali di aggiornamento ed annotazioni

### > Dati identificativi

Comune di **SURBO (L011) (LE)**

Foglio 10 Particella 97

FRAZIONAMENTO del 02/01/1979 in atti dal 25/06/1997 (n. 60.12/1979)

### > Dati di classamento

Redditi: dominicale Euro 4,09

agrario Euro 3,41

Particella con qualità: **SEMINATIVO** di classe 4

Superficie: 2.640 m<sup>2</sup>

TABELLA DI VARIAZIONE del 28/06/2023 Pratica n. LE0211346 in atti dal 01/12/2023 TRASMISSIONE DATI AGEA AI SENSI DEL DL 3.10.2006 N. 262 (n. 211346.1/2023)

**Annotazioni:** Variazione culturale eseguita ai sensi del DI 3.10.2006 n. 262, convertito con modificazioni nella legge 24.11.2006 n. 286 e successive modificazioni (anno 2023) - Eseguita a seguito di dichiarazione resa il 28/06/2023 all'Organismo Pagatore AGEA con la domanda AGEA.ADU.2023.0569683 (Scheda validazione/fascicolo prot. n. AGEA.CAA3508.2023.0004234)



› **Intestazione attuale degli immobili dal n. 1 al n. 4 - totale righe intestati: 1**

---

› **1. TARANTINI Angelo Raffaele**  
**(CF TRNNLR42C07L011B)**  
nato a SURBO (LE) il 07/03/1942  
Diritto di: Proprieta' per 1000/1000 (deriva dall'atto  
1)

1. Atto del 05/03/1980 Pubblico ufficiale NOT  
MANCUSO Sede LECCE (LE) Repertorio n. 134590 -  
UR Sede LECCE (LE) Registrazione n. 3756 registrato  
in data 25/03/1980 - Voltura n. 11993.3/1980 in atti dal  
25/06/1997

---

› **Totale Parziale**

**Catasto Terreni**

Immobili siti nel comune di SURBO (L011)  
Numero immobili: **4** Reddito dominicale: **euro 208,49** Reddito agrario: **euro 139,37** Superficie: **94.639 m<sup>2</sup>**

---

› **Totale generale**

**Catasto Terreni**

Totale immobili: **4** Reddito dominicale: **euro 208,49** Reddito agrario: **euro 139,37** Superficie: **94.639 m<sup>2</sup>**

---

*Visura telematica*

*Tributi speciali: Euro 0,90*



## Visura attuale per soggetto

### Situazione degli atti informatizzati al **02/09/2024**

Dati della richiesta

**Terreni siti nel comune di LECCE (E506) provincia LECCE - Limitata al foglio: 88**



#### Soggetto richiesto:

**TRIO Oronzo** nato a LECCE (LE) il 10/06/1980 (CF: TRIRNZ80H10E506A)

**Totali immobili:** di catasto terreni 5



**Immobile di catasto terreni - n.1**



**Causali di aggiornamento ed annotazioni**

#### > Dati identificativi

Comune di **LECCE (E506) (LE)**

Impianto meccanografico del 30/06/1977

Foglio **88** Particella **44**

△ **Riserve:** 1 - Inesistenza di atti legali giustificanti  
uno o piu' passaggi intermedi

#### > Dati di classamento

**Redditi:** dominicale **Euro 5,11**

agrario **Euro 9,12**

Particella con qualità: **SEMINATIVO** di classe **5**

Superficie: **7.066 m<sup>2</sup>**

FRAZIONAMENTO del 18/03/1982 Pratica n.  
LE0225716 in atti dal 02/05/2007 (n. 102.1/1982)

#### > Altre variazioni

ISTRUMENTO (ATTO PUBBLICO) del 05/08/1986  
Pratica n. LE0225746 in atti dal 02/05/2007 VENDITA  
(n. 13556.1/1987)



**Immobile di catasto terreni - n.2****Causali di aggiornamento ed annotazioni****> Dati identificativi**Comune di **LECCE (E506) (LE)**  
Foglio **88** Particella **117**FRAZIONAMENTO del 11/07/1980 Pratica n.  
LE0198456 in atti dal 04/04/2007 (n. 349.1/1980)**△ Riserve:** 1 - Inesistenza di atti legali giustificanti  
uno o piu' passaggi intermedi**> Dati di classamento****Redditi:** dominicale **Euro 9,45**  
                  agrario **Euro 6,30**  
Particella con qualità: **ULIVETO** di classe **3**  
Superficie: **4.065 m<sup>2</sup>**FRAZIONAMENTO del 18/03/1982 Pratica n.  
LE0198502 in atti dal 04/04/2007 (n. 102.1/1982)**> Altre variazioni**ISTRUMENTO (ATTO PUBBLICO) del 05/08/1986  
Pratica n. LE0225746 in atti dal 02/05/2007 VENDITA  
(n. 13556.1/1987)**Immobile di catasto terreni - n.3****Causali di aggiornamento ed annotazioni****> Dati identificativi**Comune di **LECCE (E506) (LE)**  
Foglio **88** Particella **122**FRAZIONAMENTO del 18/03/1982 Pratica n.  
LE0198502 in atti dal 04/04/2007 (n. 102.1/1982)**△ Riserve:** 1 - Inesistenza di atti legali giustificanti  
uno o piu' passaggi intermedi**> Dati di classamento****Redditi:** dominicale **Euro 3,43**  
                  agrario **Euro 2,29**  
Particella con qualità: **ULIVETO** di classe **3**  
Superficie: **1.475 m<sup>2</sup>**FRAZIONAMENTO del 18/03/1982 Pratica n.  
LE0198502 in atti dal 04/04/2007 (n. 102.1/1982)



> Altre variazioni

ISTRUMENTO (ATTO PUBBLICO) del 05/08/1986  
Pratica n. LE0225746 in atti dal 02/05/2007 VENDITA  
(n. 13556.1/1987)



Immobile di catasto terreni - n.4



Causali di aggiornamento ed annotazioni

> Dati identificativi

Comune di **LECCE (E506) (LE)**  
Foglio **88** Particella **119**

FRAZIONAMENTO del 18/03/1982 Pratica n.  
LE0225716 in atti dal 02/05/2007 (n. 102.1/1982)

△ **Riserve:** 1 - Inesistenza di atti legali giustificanti  
uno o piu' passaggi intermedi

> Dati di classamento

**Redditi:** dominicale **Euro 5,45**  
agrario **Euro 9,74**  
Particella con qualità: **SEMINATIVO** di classe **5**  
Superficie: **7.544 m<sup>2</sup>**

FRAZIONAMENTO del 18/03/1982 Pratica n.  
LE0225716 in atti dal 02/05/2007 (n. 102.1/1982)

> Altre variazioni

ISTRUMENTO (ATTO PUBBLICO) del 05/08/1986  
Pratica n. LE0225746 in atti dal 02/05/2007 VENDITA  
(n. 13556.1/1987)

> Intestazione attuale degli immobili dal n. 1 al n. 4 - totale righe intestati: 1

> **1. TRIO Oronzo (CF TRIRNZ80H10E506A)**  
nato a LECCE (LE) il 10/06/1980  
Diritto di: Proprieta' per 1/1 (deriva dall'atto 1)

△ **Riserve:** 1 - Inesistenza di atti legali giustificanti  
uno o piu' passaggi intermedi

1. Atto del 13/06/2007 Pubblico ufficiale MANCUSO  
ROCCO Sede LECCE (LE) Repertorio n. 19003 -  
COMPRAVENDITA Nota presentata con Modello Unico  
n. 16856.1/2007 Reparto PI di LECCE in atti dal  
18/06/2007



## > Totale Parziale

### Catasto Terreni

Immobili siti nel comune di LECCE (E506)

Numero immobili: 4 Reddito dominicale: **euro 23,44** Reddito agrario: **euro 27,45** Superficie: **20.150 m<sup>2</sup>**



Immobile di catasto terreni - n.5



Causali di aggiornamento ed annotazioni

## > Dati identificativi

Comune di **LECCE (E506) (LE)**

Foglio **88** Particella **159**

FRAZIONAMENTO del 23/01/2007 Pratica n.  
LE0022042 in atti dal 23/01/2007 (n. 22042.1/2007)

## > Dati di classamento

Redditi: dominicale **Euro 42,36**

agrario **Euro 54,46**

Particella con qualità: **SEMINATIVO** di classe **4**

Superficie: **23.433 m<sup>2</sup>**

FRAZIONAMENTO del 23/01/2007 Pratica n.  
LE0022042 in atti dal 23/01/2007 (n. 22042.1/2007)

## > Intestazione attuale dell'immobile n. 5 - totale righe intestati: 1

### > 1. TRIO Oronzo (CF TRIRNZ80H10E506A)

nato a LECCE (LE) il 10/06/1980

Diritto di: Proprieta' per 1/1 (deriva dall'atto 1)

1. Atto del 18/09/2007 Pubblico ufficiale TAVASSI  
ANDREA Sede RUFFANO (LE) Repertorio n. 16511 -  
COMPRAVENDITA Nota presentata con Modello Unico  
n. 26561.1/2007 Reparto PI di LECCE in atti dal  
24/09/2007

## > Totale Parziale

### Catasto Terreni

Immobili siti nel comune di LECCE (E506)

Numero immobili: 1 Reddito dominicale: **euro 42,36** Reddito agrario: **euro 54,46** Superficie: **23.433 m<sup>2</sup>**



> **Totale generale**

**Catasto Terreni**

Totale immobili: **5** Reddito dominicale: **euro 65,80** Reddito agrario: **euro 81,91** Superficie: **43.583 m<sup>2</sup>**

---

*Visura telematica*

*Tributi speciali: Euro 0,90*



## > Dati identificativi

Comune di **SURBO (L011) (LE)**  
Foglio **5** Particella **30**

FRAZIONAMENTO del 30/01/2002 Pratica n. 26018 in  
atti dal 30/01/2002 (n. 653.1/2002)

## > Dati di classamento

Particella divisa in **2** porzioni

Totali particella:

Redditi: dominicale **Euro 216,51**  
agrario **Euro 86,80**

Superficie: **49.100 m<sup>2</sup>**

**Il reddito dominicale è stato calcolato tenendo  
conto delle eventuali deduzioni indicate in  
tabella**

Porzione	AA	AB
Reddito dominicale	Euro 210,65	Euro 5,86
Reddito agrario	Euro 81,92	Euro 4,88
Deduzioni	-	-
Superficie m <sup>2</sup>	45.320	3.780
Qualità	SEMIN IRRIG	SEMINATIVO
Classe	U	4

TABELLA DI VARIAZIONE del 15/12/2011 Pratica n.  
LE0601735 in atti dal 15/12/2011 TRASMISSIONE  
DATI AGEA AI SENSI DEL DL 3.10.2006 N.262 (n.  
41300.1/2011)

**Annotazioni:** VARIAZIONE CULTURALE ESEGUITA  
AI SENSI DEL DL 3.10.2006 N. 262, CONVERTITO  
CON MODIFICAZIONI NELLA LEGGE 24.11.2006 N.  
286 E SUCCESSIVE MODIFICAZIONI (ANNO 2011)  
PORZIONE AA: CLASSAMENTO PER PARIFICAZIONE  
CON LA QUALITA' 1 - SEMINATIVO , CLASSE 01

## > Intestazione attuale dell'immobile - totale intestati: 1

### > 1. CARABELLI Gabriella (CF CRBGRL42B68E395M)

nata a LACCHIARELLA (MI) il 28/02/1942  
Diritto di: Proprieta' per 1/1 in regime di  
separazione dei beni (deriva dall'atto 1)

1. Atto del 31/01/2002 Pubblico ufficiale NOVELLI  
ANTONIO Sede GALLIPOLI (LE) Repertorio n. 44816 -  
DIVISIONE (Passaggi intermedi da esaminare)  
Trascrizione n. 3115.2/2002 Reparto PI di LECCE in atti  
dal 06/08/2002

Visura telematica

Tributi speciali: Euro 0,90



Catasto terreni  
**Visura attuale per immobile**  
Situazione degli atti informatizzati al 02/09/2024



Immobile di catasto terreni



Causali di aggiornamento ed annotazioni

Informazioni riportate negli atti del catasto al 02/09/2024

**Dati identificativi:** Comune di **SURBO (L011) (LE)**

Foglio **7** Particella **97**

**Classamento:**

Particella con destinazione: **ENTE URBANO**

Superficie: **14.868 m<sup>2</sup>**

**Ultimo atto di aggiornamento:** VARIAZIONE IDENTIFICATIVI PER ALLINEAMENTO MAPPE del 07/05/2013  
Pratica n. LE0109145 in atti dal 07/05/2013 (n. 1701.1/2013)

> **Dati identificativi**

Comune di **SURBO (L011) (LE)**

Foglio **7** Particella **97**

Aree di enti urbani e promiscui - Partita speciale 1

FRAZIONAMENTO del 24/06/1992 in atti dal  
15/02/1993 (n. 2486.1/1992)

**Unità immobiliari corrispondenti al catasto  
fabbricati**

Comune di **SURBO (L011) (LE)**

Foglio **7** Particella **97**

> **Dati di classamento**

Particella con destinazione: **ENTE URBANO**

Superficie: **14.868 m<sup>2</sup>**

VARIAZIONE IDENTIFICATIVI PER ALLINEAMENTO  
MAPPE del 07/05/2013 Pratica n. LE0109145 in atti  
dal 07/05/2013 (n. 1701.1/2013)

Visura telematica

Tributi speciali: Euro 0,90



Catasto terreni  
**Visura attuale per immobile**  
Situazione degli atti informatizzati al 02/09/2024



Immobile di catasto terreni



Causali di aggiornamento ed annotazioni

Informazioni riportate negli atti del catasto al 02/09/2024

**Dati identificativi:** Comune di **SURBO (L011) (LE)**

Foglio **7** Particella **97**

**Classamento:**

Particella con destinazione: **ENTE URBANO**

Superficie: **14.868 m<sup>2</sup>**

**Ultimo atto di aggiornamento:** VARIAZIONE IDENTIFICATIVI PER ALLINEAMENTO MAPPE del 07/05/2013  
Pratica n. LE0109145 in atti dal 07/05/2013 (n. 1701.1/2013)

> **Dati identificativi**

Comune di **SURBO (L011) (LE)**

Foglio **7** Particella **97**

Aree di enti urbani e promiscui - Partita speciale 1

FRAZIONAMENTO del 24/06/1992 in atti dal  
15/02/1993 (n. 2486.1/1992)

**Unità immobiliari corrispondenti al catasto  
fabbricati**

Comune di **SURBO (L011) (LE)**

Foglio **7** Particella **97**

> **Dati di classamento**

Particella con destinazione: **ENTE URBANO**

Superficie: **14.868 m<sup>2</sup>**

VARIAZIONE IDENTIFICATIVI PER ALLINEAMENTO  
MAPPE del 07/05/2013 Pratica n. LE0109145 in atti  
dal 07/05/2013 (n. 1701.1/2013)

Visura telematica

Tributi speciali: Euro 0,90



Catasto terreni  
**Visura attuale per immobile**  
Situazione degli atti informatizzati al **02/09/2024**



Immobile di catasto terreni



Causali di aggiornamento ed annotazioni

**Informazioni riportate negli atti del catasto al 02/09/2024**

**Dati identificativi:** Comune di **SURBO (L011) (LE)**  
Foglio **7** Particella **152**

**Classamento:**

**Redditi:** dominicale **Euro 0,24 Lire 466**  
agrario **Euro 0,14 Lire 266**

Particella con qualità: **ULIVETO** di classe **4**  
Superficie: **133 m²**

**Ultimo atto di aggiornamento:** VARIAZIONE GEOMETRICA del 08/02/1999 in atti dal 07/10/1999 (n. 539.1/1999)

**> Dati identificativi**

Comune di **SURBO (L011) (LE)**  
Foglio **7** Particella **152**  
Partita: **7528**

FRAZIONAMENTO del 08/02/1999 in atti dal 08/09/1999 (n. 539.17/1999)

**Annotazione di immobile:** ATTO DI AGGIORNAMENTO NON CONFORME ALL'ART. 1, COMMA 8, DEL D.M.F. N.701/94.

**> Dati di classamento**

**Redditi:** dominicale **Euro 0,24 Lire 466**  
agrario **Euro 0,14 Lire 266**  
Particella con qualità: **ULIVETO** di classe **4**  
Superficie: **133 m²**

FRAZIONAMENTO del 08/02/1999 in atti dal 08/09/1999 (n. 539.17/1999)

**> Altre variazioni**

VARIAZIONE GEOMETRICA del 08/02/1999 in atti dal 07/10/1999 (n. 539.1/1999)



› **Intestazione attuale dell'immobile - totale intestati: 2**

---

› **1. LOFFREDO Santo ; Fu Francesco**

nato a OSTUNI (BR)

Diritto di: Diritto del concedente (deriva dall'atto 1)

1. FRAZIONAMENTO del 08/02/1999 in atti dal  
08/09/1999 (n. 539.17/1999)

› **2. POMARICO Paola  
(CF PMRPLA66A70G187Z)**

nata a OSTUNI (BR) il 30/01/1966

Diritto di: Livellario (deriva dall'atto 1)

---

*Visura telematica*

*Tributi speciali: Euro 0,90*



Catasto terreni  
**Visura attuale per immobile**  
Situazione degli atti informatizzati al **02/09/2024**



Immobile di catasto terreni



Causali di aggiornamento ed annotazioni

Informazioni riportate negli atti del catasto al 02/09/2024

**Dati identificativi:** Comune di **SURBO (L011) (LE)**

Foglio **7** Particella **155**

**Classamento:**

**Redditi:** dominicale **Euro 0,23 Lire 445**

agrario **Euro 0,13 Lire 254**

Particella con qualità: **ULIVETO** di classe **4**

Superficie: **127 m²**

**Ultimo atto di aggiornamento:** VARIAZIONE GEOMETRICA del 08/02/1999 in atti dal 07/10/1999 (n. 539.1/1999)

> **Dati identificativi**

Comune di **SURBO (L011) (LE)**

Foglio **7** Particella **155**

Partita: **7529**

FRAZIONAMENTO del 08/02/1999 in atti dal 08/09/1999 (n. 539.18/1999)

**Annotazione di immobile:** ATTO DI AGGIORNAMENTO NON CONFORME ALL'ART. 1, COMMA 8, DEL D.M.F. N.701/94.

> **Dati di classamento**

**Redditi:** dominicale **Euro 0,23 Lire 445**

agrario **Euro 0,13 Lire 254**

Particella con qualità: **ULIVETO** di classe **4**

Superficie: **127 m²**

FRAZIONAMENTO del 08/02/1999 in atti dal 08/09/1999 (n. 539.18/1999)

> **Altre variazioni**

VARIAZIONE GEOMETRICA del 08/02/1999 in atti dal 07/10/1999 (n. 539.1/1999)



› **Intestazione attuale dell'immobile - totale intestati: 2**

---

› **1. LOFFREDO Santo ; Fu Francesco**

nato a OSTUNI (BR)

Diritto di: Diritto del concedente (deriva dall'atto 1)

1. FRAZIONAMENTO del 08/02/1999 in atti dal  
08/09/1999 (n. 539.18/1999)

› **2. POMARICO Sergio**  
**(CF PMRSRG65R23G187T)**

nato a OSTUNI (BR) il 23/10/1965

Diritto di: Livellario (deriva dall'atto 1)

---

*Visura telematica*

*Tributi speciali: Euro 0,90*



Catasto terreni  
**Visura attuale per immobile**  
Situazione degli atti informatizzati al **02/09/2024**



Immobile di catasto terreni



Causali di aggiornamento ed annotazioni

Informazioni riportate negli atti del catasto al 02/09/2024

**Dati identificativi:** Comune di **SURBO (L011) (LE)**

Foglio **7** Particella **158**

**Classamento:**

**Redditi:** dominicale **Euro 0,37**

agrario **Euro 0,21**

Particella con qualità: **ULIVETO** di classe **4**

Superficie: **205 m²**

**Ultimo atto di aggiornamento:** TABELLA DI VARIAZIONE del 12/03/2007 Pratica n. LE0152399 in atti dal 12/03/2007 TRASMISSIONE DATI AI SENSI DEL DECRETO 262 DEL 3 OTTOBRE 2006 (n. 34259.1/2007)

> **Dati identificativi**

Comune di **SURBO (L011) (LE)**

Foglio **7** Particella **158**

FRAZIONAMENTO del 08/02/1999 in atti dal 08/09/1999 (n. 539.19/1999)

**Annotazione di immobile:** ATTO DI AGGIORNAMENTO NON CONFORME ALL'ART. 1, COMMA 8, DEL D.M.F. N.701/94. - VARIAZIONE COLTURALE EX D.L. N. 262/06 - QUALITA' DICHIARATA O PARIFICATA A COLTURA PRESENTE NEL QUADRO TARIFFARIO

> **Dati di classamento**

**Redditi:** dominicale **Euro 0,37**

agrario **Euro 0,21**

Particella con qualità: **ULIVETO** di classe **4**

Superficie: **205 m²**

TABELLA DI VARIAZIONE del 12/03/2007 Pratica n. LE0152399 in atti dal 12/03/2007 TRASMISSIONE DATI AI SENSI DEL DECRETO 262 DEL 3 OTTOBRE 2006 (n. 34259.1/2007)



› **Intestazione attuale dell'immobile - totale intestati: 2**

---

› **1. MARTELLA Michele  
(CF MRTMHL51P30L011T)**

nato a SURBO (LE) il 30/09/1951

Diritto di: Proprieta' per 1/2 (deriva dall'atto 1)

1. RICONGIUNGIMENTO DI USUFRUTTO del  
09/05/2021 Pubblico ufficiale MARTELLA Sede  
SURBO (LE) - R.U. IN MORTE DI ZAFFIO MARIA  
LAURETANA Voltura n. 3686.2/2022 - Pratica n.  
LE0036815 in atti dal 02/03/2022

› **2. MARTELLA Serafino  
(CF MRTSFN47L28L011R)**

nato a SURBO (LE) il 28/07/1947

Diritto di: Proprieta' per 1/2 (deriva dall'atto 1)

---

*Visura telematica*

*Tributi speciali: Euro 0,90*



Catasto terreni  
**Visura attuale per immobile**  
Situazione degli atti informatizzati al **02/09/2024**



Immobile di catasto terreni



Causali di aggiornamento ed annotazioni

**Informazioni riportate negli atti del catasto al 02/09/2024**

**Dati identificativi:** Comune di **SURBO (L011) (LE)**

Foglio **7** Particella **161**

**Classamento:**

**Redditi:** dominicale **Euro 0,58 Lire 1.116**

agrario **Euro 0,38 Lire 744**

Particella con qualità: **ULIVETO** di classe **3**

Superficie: **248 m²**

**Ultimo atto di aggiornamento:** VARIAZIONE GEOMETRICA del 08/02/1999 in atti dal 07/10/1999 (n. 539.1/1999)

**> Dati identificativi**

Comune di **SURBO (L011) (LE)**

Foglio **7** Particella **161**

Partita: **2092**

FRAZIONAMENTO del 08/02/1999 in atti dal 08/09/1999 (n. 539.20/1999)

**Annotazione di immobile:** ATTO DI AGGIORNAMENTO NON CONFORME ALL'ART. 1, COMMA 8, DEL D.M.F. N.701/94.

**> Dati di classamento**

**Redditi:** dominicale **Euro 0,58 Lire 1.116**

agrario **Euro 0,38 Lire 744**

Particella con qualità: **ULIVETO** di classe **3**

Superficie: **248 m²**

FRAZIONAMENTO del 08/02/1999 in atti dal 08/09/1999 (n. 539.20/1999)

**> Altre variazioni**

VARIAZIONE GEOMETRICA del 08/02/1999 in atti dal 07/10/1999 (n. 539.1/1999)



> **Intestazione attuale dell'immobile - totale intestati: 1**

---

> **1. LEONE Dante (CF LNEDNT52A10L011V)**  
nato a SURBO (LE) il 10/01/1952  
Diritto di: Proprieta' per 1/1 (deriva dall'atto 1)

1. Atto del 27/04/1988 Pubblico ufficiale PETRACHI  
Sede GALATINA (LE) Repertorio n. 28378 - UR Sede  
LECCE (LE) Registrazione n. 3749 registrato in data  
17/05/1988 - Voltura n. 9394.1/1988 - Pratica n. 274802  
in atti dal 01/10/2001

---

*Visura telematica*

*Tributi speciali: Euro 0,90*



Catasto terreni  
**Visura attuale per immobile**  
Situazione degli atti informatizzati al **02/09/2024**



Immobile di catasto terreni



Causali di aggiornamento ed annotazioni

**Informazioni riportate negli atti del catasto al 02/09/2024**

**Dati identificativi:** Comune di **SURBO (L011) (LE)**

Foglio **7** Particella **164**

**Classamento:**

**Redditi:** dominicale **Euro 1,15 Lire 2.230**

agrario **Euro 0,98 Lire 1.896**

Particella con qualità: **VIGNETO** di classe **3**

Superficie: **223 m²**

**Ultimo atto di aggiornamento:** VARIAZIONE GEOMETRICA del 08/02/1999 in atti dal 07/10/1999 (n. 539.1/1999)

**> Dati identificativi**

Comune di **SURBO (L011) (LE)**

Foglio **7** Particella **164**

Partita: **7732**

FRAZIONAMENTO del 08/02/1999 in atti dal 06/10/1999 (n. 539.21/1999)

**Annotazione di immobile:** ATTO DI AGGIORNAMENTO NON CONFORME ALL'ART. 1, COMMA 8, DEL D.M.F. N.701/94.

**> Dati di classamento**

**Redditi:** dominicale **Euro 1,15 Lire 2.230**

agrario **Euro 0,98 Lire 1.896**

Particella con qualità: **VIGNETO** di classe **3**

Superficie: **223 m²**

FRAZIONAMENTO del 08/02/1999 in atti dal 06/10/1999 (n. 539.21/1999)

**> Altre variazioni**

VARIAZIONE GEOMETRICA del 08/02/1999 in atti dal 07/10/1999 (n. 539.1/1999)



> **Intestazione attuale dell'immobile - totale intestati: 1**

---

> **1. MANIGLIO Maria Lauretana  
(CF MNGMLR40B47L011S)**

nata a SURBO (LE) il 07/02/1940

Diritto di: Proprieta' per 1000/1000 (deriva dall'atto  
1)

1. Atto del 09/05/1995 Pubblico ufficiale PERRONE  
ALDO Sede SALICE SALENTINO (LE) Repertorio n.  
17487 - Trascrizione n. 14901.1/1995 in atti dal  
06/10/1999

**Nel documento sono indicati gli identificativi  
catastali dell'immobile originario dell'attuale**

SURBO (L011) (LE)  
Foglio 7 Particella **41**

---

*Visura telematica*

*Tributi speciali: Euro 0,90*



Catasto terreni  
**Visura attuale per immobile**  
Situazione degli atti informatizzati al **02/09/2024**



**Immobile di catasto terreni**



**Causali di aggiornamento ed annotazioni**

**Informazioni riportate negli atti del catasto al 02/09/2024**

**Dati identificativi:** Comune di **SURBO (L011) (LE)**

Foglio **7** Particella **167**

**Classamento:**

**Redditi:** dominicale **Euro 0,10 Lire 200**

agrario **Euro 0,09 Lire 170**

Particella con qualità: **VIGNETO** di classe **3**

Superficie: **20 m<sup>2</sup>**

**Ultimo atto di aggiornamento:** VARIAZIONE GEOMETRICA del 08/02/1999 in atti dal 07/10/1999 (n. 539.1/1999)

**> Dati identificativi**

Comune di **SURBO (L011) (LE)**

Foglio **7** Particella **167**

Partita: **7207**

FRAZIONAMENTO del 08/02/1999 in atti dal 06/10/1999 (n. 539.22/1999)

**Annotazione di immobile:** ATTO DI AGGIORNAMENTO NON CONFORME ALL'ART. 1, COMMA 8, DEL D.M.F. N.701/94.

**> Dati di classamento**

**Redditi:** dominicale **Euro 0,10 Lire 200**

agrario **Euro 0,09 Lire 170**

Particella con qualità: **VIGNETO** di classe **3**

Superficie: **20 m<sup>2</sup>**

FRAZIONAMENTO del 08/02/1999 in atti dal 06/10/1999 (n. 539.22/1999)

**> Altre variazioni**

VARIAZIONE GEOMETRICA del 08/02/1999 in atti dal 07/10/1999 (n. 539.1/1999)



> **Intestazione attuale dell'immobile - totale intestati: 1**

---

> **1. TONDO Maria (CF TNDMRA62T63L011H)**  
nata a SURBO (LE) il 23/12/1962  
Diritto di: Proprieta' per 1/1 (deriva dall'atto 1)

1. VOLTURA D'UFFICIO del 26/02/2020 Pubblico  
ufficiale NOTAIO GLORIA Sede LECCE (LE) Repertorio  
n. 78042 - DIVISIONE - REC.TRASCR. 6429 DEL 2020  
Voltura n. 4161.1/2020 - Pratica n. LE0043516 in atti  
dal 28/04/2020

---

*Visura telematica*

*Tributi speciali: Euro 0,90*



Catasto terreni  
**Visura attuale per immobile**  
Situazione degli atti informatizzati al **02/09/2024**



Immobile di catasto terreni



Causali di aggiornamento ed annotazioni

Informazioni riportate negli atti del catasto al 02/09/2024

**Dati identificativi:** Comune di **SURBO (L011) (LE)**

Foglio **7** Particella **170**

**Classamento:**

**Redditi:** dominicale **Euro 1,05 Lire 2.030**

agrario **Euro 0,89 Lire 1.726**

Particella con qualità: **VIGNETO** di classe **3**

Superficie: **203 m<sup>2</sup>**

**Ultimo atto di aggiornamento:** VARIAZIONE GEOMETRICA del 08/02/1999 in atti dal 07/10/1999 (n. 539.1/1999)

> **Dati identificativi**

Comune di **SURBO (L011) (LE)**

Foglio **7** Particella **170**

Partita: **1322**

FRAZIONAMENTO del 08/02/1999 in atti dal 06/10/1999 (n. 539.23/1999)

**Annotazione di immobile:** ATTO DI AGGIORNAMENTO NON CONFORME ALL'ART. 1, COMMA 8, DEL D.M.F. N.701/94.

> **Dati di classamento**

**Redditi:** dominicale **Euro 1,05 Lire 2.030**

agrario **Euro 0,89 Lire 1.726**

Particella con qualità: **VIGNETO** di classe **3**

Superficie: **203 m<sup>2</sup>**

FRAZIONAMENTO del 08/02/1999 in atti dal 06/10/1999 (n. 539.23/1999)

> **Altre variazioni**

VARIAZIONE GEOMETRICA del 08/02/1999 in atti dal 07/10/1999 (n. 539.1/1999)



› **Intestazione attuale dell'immobile - totale intestati: 1**

---

› **1. DONGIOVANNI Antonio**  
**(CF DNGNTN76E20E882Q)**  
nato a MANDURIA (TA) il 20/05/1976  
Diritto di: Proprieta' per 1/1      Regime: bene  
personale (deriva dall'atto 1)

1. Atto del 27/12/2017 Pubblico ufficiale DI PIETRO  
LUCA Sede LECCE (LE) Repertorio n. 3539 -  
DONAZIONE ACCETTATA Nota presentata con  
Modello Unico n. 333.1/2018 Reparto PI di LECCE in  
atti dal 03/01/2018

---

*Visura telematica*

*Tributi speciali: Euro 0,90*



Catasto terreni  
**Visura attuale per immobile**  
Situazione degli atti informatizzati al **02/09/2024**



Immobile di catasto terreni



Causali di aggiornamento ed annotazioni

**Informazioni riportate negli atti del catasto al 02/09/2024**

**Dati identificativi:** Comune di **SURBO (L011) (LE)**

Foglio **7** Particella **174**

**Classamento:**

**Redditi:** dominicale **Euro 0,79 Lire 1.535**

agrario **Euro 0,53 Lire 1.023**

Particella con qualità: **ULIVETO** di classe **3**

Superficie: **341 m²**

**Ultimo atto di aggiornamento:** VARIAZIONE GEOMETRICA del 08/02/1999 in atti dal 07/10/1999 (n. 539.1/1999)

**> Dati identificativi**

Comune di **SURBO (L011) (LE)**

Foglio **7** Particella **174**

Partita: **2758**

FRAZIONAMENTO del 08/02/1999 in atti dal 06/10/1999 (n. 539.24/1999)

**Annotazione di immobile:** ATTO DI AGGIORNAMENTO NON CONFORME ALL'ART. 1, COMMA 8, DEL D.M.F. N.701/94.

**> Dati di classamento**

**Redditi:** dominicale **Euro 0,79 Lire 1.535**

agrario **Euro 0,53 Lire 1.023**

Particella con qualità: **ULIVETO** di classe **3**

Superficie: **341 m²**

FRAZIONAMENTO del 08/02/1999 in atti dal 06/10/1999 (n. 539.24/1999)

**> Altre variazioni**

VARIAZIONE GEOMETRICA del 08/02/1999 in atti dal 07/10/1999 (n. 539.1/1999)



Direzione Provinciale di Lecce  
Ufficio Provinciale - Territorio  
Servizi Catastali

Data: **02/09/2024**  
Ora: **12:13:41**  
Numero Pratica: **T129687/2024**  
Pag: **2 - Fine**

> **Intestazione attuale dell'immobile - totale intestati: 1**

---

> **1. LEONE Rita (CF LNERTI37M48L011D)**  
nata a SURBO (LE) il 08/08/1937  
Diritto di: Proprieta' per 1000/1000 (deriva dall'atto  
1)

1. FRAZIONAMENTO del 08/02/1999 in atti dal  
06/10/1999 (n. 539.24/1999)

---

*Visura telematica*

*Tributi speciali: Euro 0,90*



Catasto terreni  
**Visura attuale per immobile**  
Situazione degli atti informatizzati al 02/09/2024



Immobile di catasto terreni



Causali di aggiornamento ed annotazioni

Informazioni riportate negli atti del catasto al 02/09/2024

**Dati identificativi:** Comune di **SURBO (L011) (LE)**

Foglio **7** Particella **179**

**Classamento:**

**Redditi:** dominicale **Euro 1,81 Lire 3.510**

agrario **Euro 1,54 Lire 2.984**

Particella con qualità: **VIGNETO** di classe **3**

Superficie: **351 m²**

**Ultimo atto di aggiornamento:** VARIAZIONE GEOMETRICA del 08/02/1999 in atti dal 07/10/1999 (n. 539.1/1999)

> **Dati identificativi**

Comune di **SURBO (L011) (LE)**

Foglio **7** Particella **179**

Partita: **6486**

FRAZIONAMENTO del 08/02/1999 in atti dal 06/10/1999 (n. 539.26/1999)

**Annotazione di immobile:** ATTO DI AGGIORNAMENTO NON CONFORME ALL'ART. 1, COMMA 8, DEL D.M.F. N.701/94.

> **Dati di classamento**

**Redditi:** dominicale **Euro 1,81 Lire 3.510**

agrario **Euro 1,54 Lire 2.984**

Particella con qualità: **VIGNETO** di classe **3**

Superficie: **351 m²**

FRAZIONAMENTO del 08/02/1999 in atti dal 06/10/1999 (n. 539.26/1999)

> **Altre variazioni**

VARIAZIONE GEOMETRICA del 08/02/1999 in atti dal 07/10/1999 (n. 539.1/1999)



› **Intestazione attuale dell'immobile - totale intestati: 1**

---

› **1. FASANO Angelo**  
**(CF FSNNGI62R18L011S)**

nato a SURBO (LE) il 18/10/1962

Diritto di: Proprietà per 1000/1000 (deriva dall'atto  
1)

1. FRAZIONAMENTO del 08/02/1999 in atti dal  
06/10/1999 (n. 539.26/1999)

---

*Visura telematica*

*Tributi speciali: Euro 0,90*



Catasto terreni  
**Visura attuale per immobile**  
Situazione degli atti informatizzati al **02/09/2024**



Immobile di catasto terreni



Causali di aggiornamento ed annotazioni

**Informazioni riportate negli atti del catasto al 02/09/2024**

**Dati identificativi:** Comune di **SURBO (L011) (LE)**

Foglio **7** Particella **185**

**Classamento:**

**Redditi:** dominicale **Euro 0,11 Lire 210**

agrario **Euro 0,09 Lire 175**

Particella con qualità: **SEMINATIVO** di classe **4**

Superficie: **70 m<sup>2</sup>**

**Ultimo atto di aggiornamento:** VARIAZIONE GEOMETRICA del 08/02/1999 in atti dal 07/10/1999 (n. 539.1/1999)

**> Dati identificativi**

Comune di **SURBO (L011) (LE)**

Foglio **7** Particella **185**

Partita: **4182**

FRAZIONAMENTO del 08/02/1999 in atti dal 06/10/1999 (n. 539.28/1999)

**Annotazione di immobile:** ATTO DI AGGIORNAMENTO NON CONFORME ALL'ART. 1, COMMA 8, DEL D.M.F. N.701/94.

**> Dati di classamento**

**Redditi:** dominicale **Euro 0,11 Lire 210**

agrario **Euro 0,09 Lire 175**

Particella con qualità: **SEMINATIVO** di classe **4**

Superficie: **70 m<sup>2</sup>**

FRAZIONAMENTO del 08/02/1999 in atti dal 06/10/1999 (n. 539.28/1999)

**> Altre variazioni**

VARIAZIONE GEOMETRICA del 08/02/1999 in atti dal 07/10/1999 (n. 539.1/1999)



Direzione Provinciale di Lecce  
Ufficio Provinciale - Territorio  
Servizi Catastali

Data: **02/09/2024**  
Ora: **12:15:01**  
Numero Pratica: **T130621/2024**  
Pag: **2 - Fine**

> **Intestazione attuale dell'immobile - totale intestati: 1**

---

> **1. "TAGES HELIOS" FONDO COMUNE DI  
INVESTIMENTO  
(CF 07118810964)**

sede in MILANO (MI)

Diritto di: Proprieta' per 1/1 (deriva dall'atto 1)

1. Atto del 12/07/2018 Pubblico ufficiale MARCHETTI  
CARLOTTA DORINA Sede MILANO (MI) Repertorio n.  
4553 - COMPRAVENDITA Nota presentata con Modello  
Unico n. 18891.3/2018 Reparto PI di LECCE in atti dal  
19/07/2018

---

*Visura telematica*

*Tributi speciali: Euro 0,90*



Catasto terreni  
**Visura attuale per immobile**  
Situazione degli atti informatizzati al **02/09/2024**



Immobile di catasto terreni



Causali di aggiornamento ed annotazioni

Informazioni riportate negli atti del catasto al 02/09/2024

**Dati identificativi:** Comune di **SURBO (L011) (LE)**

Foglio **7** Particella **188**

**Classamento:**

**Redditi:** dominicale **Euro 0,01 Lire 24**

agrario **Euro 0,01 Lire 20**

Particella con qualità: **SEMINATIVO** di classe **4**

Superficie: **8 m<sup>2</sup>**

**Ultimo atto di aggiornamento:** VARIAZIONE GEOMETRICA del 08/02/1999 in atti dal 07/10/1999 (n. 539.1/1999)

> **Dati identificativi**

Comune di **SURBO (L011) (LE)**

Foglio **7** Particella **188**

Partita: **6238**

FRAZIONAMENTO del 08/02/1999 in atti dal 06/10/1999 (n. 539.29/1999)

**Annotazione di immobile:** ATTO DI AGGIORNAMENTO NON CONFORME ALL'ART. 1, COMMA 8, DEL D.M.F. N.701/94.

> **Dati di classamento**

**Redditi:** dominicale **Euro 0,01 Lire 24**

agrario **Euro 0,01 Lire 20**

Particella con qualità: **SEMINATIVO** di classe **4**

Superficie: **8 m<sup>2</sup>**

FRAZIONAMENTO del 08/02/1999 in atti dal 06/10/1999 (n. 539.29/1999)

> **Altre variazioni**

VARIAZIONE GEOMETRICA del 08/02/1999 in atti dal 07/10/1999 (n. 539.1/1999)



> **Intestazione attuale dell'immobile - totale intestati: 1**

---

> **1. GETTI Mario (CF GTTMRA38C15L011L)**  
nato a SURBO (LE) il 15/03/1938  
Diritto di: Proprieta' per 1/1 (deriva dall'atto 1)

1. VOLTURA D'UFFICIO del 22/01/1987 - ISTANZA  
212482/03 - RETROCESSIONE- DV Voltura n.  
9884.1/2003 - Pratica n. 214408 in atti dal 28/08/2003

---

*Visura telematica*

*Tributi speciali: Euro 0,90*



Catasto terreni  
**Visura attuale per immobile**  
Situazione degli atti informatizzati al 02/09/2024



Immobile di catasto terreni



Causali di aggiornamento ed annotazioni

Informazioni riportate negli atti del catasto al 02/09/2024

**Dati identificativi:** Comune di **SURBO (L011) (LE)**

Foglio **7** Particella **189**

**Classamento:**

**Redditi:** dominicale **Euro 4,06 Lire 7.858**

agrario **Euro 2,32 Lire 4.490**

Particella con qualità: **ULIVETO** di classe **4**

Superficie: **2.245 m<sup>2</sup>**

**Ultimo atto di aggiornamento:** VARIAZIONE GEOMETRICA del 08/02/1999 in atti dal 07/10/1999 (n. 539.1/1999)

> **Dati identificativi**

Comune di **SURBO (L011) (LE)**

Foglio **7** Particella **189**

Partita: **2999**

FRAZIONAMENTO del 08/02/1999 in atti dal 06/10/1999 (n. 539.30/1999)

**Annotazione di immobile:** ATTO DI AGGIORNAMENTO NON CONFORME ALL'ART. 1, COMMA 8, DEL D.M.F. N.701/94.

> **Dati di classamento**

**Redditi:** dominicale **Euro 4,06 Lire 7.858**

agrario **Euro 2,32 Lire 4.490**

Particella con qualità: **ULIVETO** di classe **4**

Superficie: **2.245 m<sup>2</sup>**

FRAZIONAMENTO del 08/02/1999 in atti dal 06/10/1999 (n. 539.30/1999)

> **Altre variazioni**

VARIAZIONE GEOMETRICA del 08/02/1999 in atti dal 07/10/1999 (n. 539.1/1999)



> **Intestazione attuale dell'immobile - totale intestati: 1**

---

> **1. SAVA Mariella (CF SVAMLL71L41L011W)**  
nata a SURBO (LE) il 01/07/1971  
Diritto di: Proprieta' per 1/1 (deriva dall'atto 1)

1. Atto del 06/06/2002 Pubblico ufficiale NOT  
MANCUSO Sede LECCE (LE) Repertorio n. 259307 -  
UR Sede LECCE (LE) Registrazione n. 4207 registrato  
in data 21/06/2002 - DONAZIONE Voltura n.  
215974.1/2002 - Pratica n. 219204 in atti dal 23/07/2002

---

*Visura telematica*

*Tributi speciali: Euro 0,90*



Catasto terreni  
**Visura attuale per immobile**  
Situazione degli atti informatizzati al 02/09/2024



Immobile di catasto terreni



Causali di aggiornamento ed annotazioni

**Informazioni riportate negli atti del catasto al 02/09/2024**

**Dati identificativi:** Comune di SURBO (L011) (LE)

Foglio 7 Particella 236

**Classamento:**

Particella divisa in 2 porzioni

Totali particella:

Redditi: dominicale Euro 15,16

agrario Euro 12,63

Superficie: 9.776 m<sup>2</sup>

**Il reddito dominicale è stato calcolato tenendo conto delle eventuali deduzioni indicate in tabella**

Porzione	AA	AB
Reddito dominicale	Euro 15,15	Euro 0,01
Reddito agrario	Euro 12,62	Euro 0,01
Deduzioni	-	-
Superficie m <sup>2</sup>	9.775	1
Qualità	SEMINATIVO	PASCOLO
Classe	4	U

**Ultimo atto di aggiornamento:** TABELLA DI VARIAZIONE del 27/06/2021 Pratica n. LE0177147 in atti dal 09/12/2021 TRASMISSIONE DATI AGEA AI SENSI DEL DL 3.10.2006 N. 262 (n. 17120.1/2021)

**Annotazioni:** Variazione colturale eseguita ai sensi del DI 3.10.2006 n. 262, convertito con modificazioni nella legge 24.11.2006 n. 286 e successive modificazioni (anno 2021) - Eseguita a seguito di dichiarazione resa il 27/06/2021 all'Organismo Pagatore AGEA con la domanda AGEA.ADU.2021.0529367 (Scheda validazione/fascicolo prot. n. AGEA.CAA4445.2021.0000203)



## > Dati identificativi

Comune di **SURBO (L011) (LE)**  
Foglio **7** Particella **236**

FRAZIONAMENTO del 08/02/1999 in atti dal 08/09/1999 (n. 539.1/1999)

**Annotazione di immobile:** ATTO DI AGGIORNAMENTO NON CONFORME ALL'ART. 1, COMMA 8, DEL D.M.F. N.701/94.

## > Dati di classamento

Particella divisa in **2** porzioni

Totali particella:

Redditi: dominicale **Euro 15,16**

agrario **Euro 12,63**

Superficie: **9.776 m<sup>2</sup>**

**Il reddito dominicale è stato calcolato tenendo conto delle eventuali deduzioni indicate in tabella**

Porzione	AA	AB
Reddito dominicale	Euro 15,15	Euro 0,01
Reddito agrario	Euro 12,62	Euro 0,01
Deduzioni	-	-
Superficie m <sup>2</sup>	9.775	1
Qualità	SEMINATIVO	PASCOLO
Classe	4	U

TABELLA DI VARIAZIONE del 27/06/2021 Pratica n. LE0177147 in atti dal 09/12/2021 TRASMISSIONE DATI AGEA AI SENSI DEL DL 3.10.2006 N. 262 (n. 17120.1/2021)

**Annotazioni:** Variazione culturale eseguita ai sensi del DL 3.10.2006 n. 262, convertito con modificazioni nella legge 24.11.2006 n. 286 e successive modificazioni (anno 2021) - Eseguita a seguito di dichiarazione resa il 27/06/2021 all'Organismo Pagatore AGEA con la domanda AGEA.ADU.2021.0529367 (Scheda validazione/fascicolo prot. n. AGEA.CAA4445.2021.0000203)

## > Intestazione attuale dell'immobile - totale intestati: 1

### > 1. PALADINI Eles (CF PLDLSE47D41E563B)

nata a LEVERANO (LE) il 01/04/1947

Diritto di: Proprieta' per 1/1 (deriva dall'atto 1)

1. SENTENZA (ATTO DELL'AUTORITA' GIUDIZIARIA) del 17/11/2008 Pubblico ufficiale TRIBUNALE DI LECCE SEZ. D Sede GALLIPOLI (LE) Repertorio n. 124 - SENTENZA TRASLATIVA Trascrizione n. 8285.1/2012 Reparto PI di LECCE in atti dal 21/03/2012

Visura telematica

Tributi speciali: Euro 0,90



Catasto terreni  
**Visura attuale per immobile**  
Situazione degli atti informatizzati al 02/09/2024



Immobile di catasto terreni



Causali di aggiornamento ed annotazioni

Informazioni riportate negli atti del catasto al 02/09/2024

**Dati identificativi:** Comune di **SURBO (L011) (LE)**

Foglio **7** Particella **249**

**Classamento:**

**Redditi:** dominicale **Euro 50,92 Lire 98.604**

agrario **Euro 42,44 Lire 82.170**

Particella con qualità: **SEMINATIVO** di classe **4**

Superficie: **32.868 m<sup>2</sup>**

**Ultimo atto di aggiornamento:** VARIAZIONE GEOMETRICA del 08/02/1999 in atti dal 07/10/1999 (n. 539.1/1999)

> **Dati identificativi**

Comune di **SURBO (L011) (LE)**

Foglio **7** Particella **249**

Partita: **7399**

FRAZIONAMENTO del 08/02/1999 in atti dal 08/09/1999 (n. 539.7/1999)

**Annotazione di immobile:** ATTO DI AGGIORNAMENTO NON CONFORME ALL'ART. 1, COMMA 8, DEL D.M.F. N.701/94.

> **Dati di classamento**

**Redditi:** dominicale **Euro 50,92 Lire 98.604**

agrario **Euro 42,44 Lire 82.170**

Particella con qualità: **SEMINATIVO** di classe **4**

Superficie: **32.868 m<sup>2</sup>**

FRAZIONAMENTO del 08/02/1999 in atti dal 08/09/1999 (n. 539.7/1999)

> **Altre variazioni**

VARIAZIONE GEOMETRICA del 08/02/1999 in atti dal 07/10/1999 (n. 539.1/1999)



> **Intestazione attuale dell'immobile - totale intestati: 1**

---

> **1. COLGIM S.R.L. (CF 03875470753)**

sede in SURBO (LE)

Diritto di: Proprieta' per 1/1 (deriva dall'atto 1)

1. Atto del 19/04/2019 Pubblico ufficiale NOVELLI ANTONIO Sede GALLIPOLI (LE) Repertorio n. 86850 - COMPRAVENDITA Nota presentata con Modello Unico n. 12360.1/2019 Reparto PI di LECCE in atti dal 08/05/2019

---

*Visura telematica*

*Tributi speciali: Euro 0,90*



Catasto terreni  
**Visura attuale per immobile**  
Situazione degli atti informatizzati al **02/09/2024**



Immobile di catasto terreni



Causali di aggiornamento ed annotazioni

**Informazioni riportate negli atti del catasto al 02/09/2024**

**Dati identificativi:** Comune di **SURBO (L011) (LE)**

Foglio **7** Particella **263**

**Classamento:**

**Redditi:** dominicale **Euro 0,46 Lire 896**

agrario **Euro 0,31 Lire 597**

Particella con qualità: **ULIVETO** di classe **3**

Superficie: **199 m<sup>2</sup>**

**Ultimo atto di aggiornamento:** VARIAZIONE GEOMETRICA del 08/02/1999 in atti dal 07/10/1999 (n. 539.1/1999)

**> Dati identificativi**

Comune di **SURBO (L011) (LE)**

Foglio **7** Particella **263**

Partita: **1901**

FRAZIONAMENTO del 08/02/1999 in atti dal 08/09/1999 (n. 539.11/1999)

**Annotazione di immobile:** ATTO DI AGGIORNAMENTO NON CONFORME ALL'ART. 1, COMMA 8, DEL D.M.F. N.701/94.

**> Dati di classamento**

**Redditi:** dominicale **Euro 0,46 Lire 896**

agrario **Euro 0,31 Lire 597**

Particella con qualità: **ULIVETO** di classe **3**

Superficie: **199 m<sup>2</sup>**

FRAZIONAMENTO del 08/02/1999 in atti dal 08/09/1999 (n. 539.11/1999)

**> Altre variazioni**

VARIAZIONE GEOMETRICA del 08/02/1999 in atti dal 07/10/1999 (n. 539.1/1999)



› **Intestazione attuale dell'immobile - totale intestati: 2**

---

› **1. MARTANO Francesco  
(CF MRTFNC69T09A662F)**

nato a BARI (BA) il 09/12/1969

Diritto di: Proprieta' per 100/200 (deriva dall'atto 1)

1. SUCCESSIONE EX LEGE di MARTANO VITO del  
31/10/2021 Sede LECCE (LE) Registrazione Volume  
88888 n. 48091 registrato in data 07/02/2022 -  
Trascrizione n. 20273.2/2022 Reparto PI di LECCE in  
atti dal 08/07/2022

› **2. MARTANO Pantaleo  
(CF MRTPTL67P05A662X)**

nato a BARI (BA) il 05/09/1967

Diritto di: Proprieta' per 100/200 (deriva dall'atto 1)

---

*Visura telematica*

*Tributi speciali: Euro 0,90*



Catasto terreni  
**Visura attuale per immobile**  
Situazione degli atti informatizzati al **02/09/2024**



Immobile di catasto terreni



Causali di aggiornamento ed annotazioni

**Informazioni riportate negli atti del catasto al 02/09/2024**

**Dati identificativi:** Comune di **SURBO (L011) (LE)**

Foglio **7** Particella **266**

**Classamento:**

**Redditi:** dominicale **Euro 0,27 Lire 522**

agrario **Euro 0,18 Lire 348**

Particella con qualità: **ULIVETO** di classe **3**

Superficie: **116 m<sup>2</sup>**

**Ultimo atto di aggiornamento:** VARIAZIONE GEOMETRICA del 08/02/1999 in atti dal 07/10/1999 (n. 539.1/1999)

**> Dati identificativi**

Comune di **SURBO (L011) (LE)**

Foglio **7** Particella **266**

Partita: **1901**

FRAZIONAMENTO del 08/02/1999 in atti dal 08/09/1999 (n. 539.12/1999)

**Annotazione di immobile:** ATTO DI AGGIORNAMENTO NON CONFORME ALL'ART. 1, COMMA 8, DEL D.M.F. N.701/94.

**> Dati di classamento**

**Redditi:** dominicale **Euro 0,27 Lire 522**

agrario **Euro 0,18 Lire 348**

Particella con qualità: **ULIVETO** di classe **3**

Superficie: **116 m<sup>2</sup>**

FRAZIONAMENTO del 08/02/1999 in atti dal 08/09/1999 (n. 539.12/1999)

**> Altre variazioni**

VARIAZIONE GEOMETRICA del 08/02/1999 in atti dal 07/10/1999 (n. 539.1/1999)



> **Intestazione attuale dell'immobile - totale intestati: 1**

---

> **1. MARTANO Vito (CF MRTVTI38R10L011A)**  
nato a SURBO (LE) il 10/10/1938  
Diritto di: Proprieta' per 1/1 (deriva dall'atto 1)

1. Atto del 24/05/2008 Pubblico ufficiale PALLARA STEFANIA Sede MONTERONI DI LECCE (LE) Repertorio n. 8845 - COMPRAVENDITA Nota presentata con Modello Unico n. 16558.1/2008 Reparto PI di LECCE in atti dal 13/06/2008

---

*Visura telematica*

*Tributi speciali: Euro 0,90*



Catasto terreni  
**Visura attuale per immobile**  
Situazione degli atti informatizzati al **02/09/2024**



Immobile di catasto terreni



Causali di aggiornamento ed annotazioni

**Informazioni riportate negli atti del catasto al 02/09/2024**

**Dati identificativi:** Comune di **SURBO (L011) (LE)**

Foglio **7** Particella **277**

**Classamento:**

**Redditi:** dominicale **Euro 0,98 Lire 1.904**

agrario **Euro 0,56 Lire 1.088**

Particella con qualità: **ULIVETO** di classe **4**

Superficie: **544 m²**

**Ultimo atto di aggiornamento:** Variazione del 30/08/2000 Pratica n. 121195 in atti dal 30/08/2000 (n. 3082.1/2000)

**> Dati identificativi**

Comune di **SURBO (L011) (LE)**

Foglio **7** Particella **277**

FRAZIONAMENTO del 30/08/2000 Pratica n. 121195 in atti dal 30/08/2000 (n. 3082.1/2000)

**Annotazione di immobile:** PART.LLA GENERATA DA TIPO FRAZ. VALIDO AI SOLI FINI ULTIMO COMMA ART.18 LEGGE 47/85.

**> Dati di classamento**

**Redditi:** dominicale **Euro 0,98 Lire 1.904**

agrario **Euro 0,56 Lire 1.088**

Particella con qualità: **ULIVETO** di classe **4**

Superficie: **544 m²**

FRAZIONAMENTO del 30/08/2000 Pratica n. 121195 in atti dal 30/08/2000 (n. 3082.1/2000)

**> Altre variazioni**

Variazione del 30/08/2000 Pratica n. 121195 in atti dal 30/08/2000 (n. 3082.1/2000)



> **Intestazione attuale dell'immobile - totale intestati: 1**

---

> **1. SPINETTA Anna Maria**  
**(CF SPNNMR66L45L011U)**  
nata a SURBO (LE) il 05/07/1966  
Diritto di: Proprieta' per 1/1 (deriva dall'atto 1)

1. Atto del 01/02/2001 Pubblico ufficiale NOT  
MANCUSO Sede LECCE (LE) Repertorio n. 257479 -  
UR Sede LECCE (LE) Registrazione n. 103 registrato  
in data 16/02/2001 - DIVISIONE Voltura n.  
81710.1/2001 - Pratica n. 87085 in atti dal 20/03/2001

---

*Visura telematica*

*Tributi speciali: Euro 0,90*



Catasto terreni  
**Visura attuale per immobile**  
Situazione degli atti informatizzati al **02/09/2024**



Immobile di catasto terreni



Causali di aggiornamento ed annotazioni

Informazioni riportate negli atti del catasto al **02/09/2024**

**Dati identificativi:** Comune di **SURBO (L011) (LE)**

Foglio **7** Particella **278**

**Classamento:**

**Redditi:** dominicale **Euro 1,26 Lire 2.443**

agrario **Euro 0,72 Lire 1.396**

Particella con qualità: **ULIVETO** di classe **4**

Superficie: **698 m²**

**Ultimo atto di aggiornamento:** Variazione del 30/08/2000 Pratica n. 121195 in atti dal 30/08/2000 (n. 3082.1/2000)

> **Dati identificativi**

Comune di **SURBO (L011) (LE)**

Foglio **7** Particella **278**

FRAZIONAMENTO del 30/08/2000 Pratica n. 121195 in atti dal 30/08/2000 (n. 3082.1/2000)

**Annotazione di immobile:** PART.LLA GENERATA DA TIPO FRAZ. VALIDO AI SOLI FINI ULTIMO COMMA ART.18 LEGGE 47/85.

> **Dati di classamento**

**Redditi:** dominicale **Euro 1,26 Lire 2.443**

agrario **Euro 0,72 Lire 1.396**

Particella con qualità: **ULIVETO** di classe **4**

Superficie: **698 m²**

FRAZIONAMENTO del 30/08/2000 Pratica n. 121195 in atti dal 30/08/2000 (n. 3082.1/2000)

> **Altre variazioni**

Variazione del 30/08/2000 Pratica n. 121195 in atti dal 30/08/2000 (n. 3082.1/2000)



> **Intestazione attuale dell'immobile - totale intestati: 1**

---

> **1. SPINETTA Consiglia  
(CF SPNCSG62H47L011F)**

nata a SURBO (LE) il 07/06/1962

Diritto di: Proprieta' per 1/1 (deriva dall'atto 1)

1. Atto del 01/02/2001 Pubblico ufficiale NOT  
MANCUSO Sede LECCE (LE) Repertorio n. 257479 -  
UR Sede LECCE (LE) Registrazione n. 103 registrato  
in data 16/02/2001 - DIVISIONE Voltura n.  
81710.1/2001 - Pratica n. 87096 in atti dal 20/03/2001

---

*Visura telematica*

*Tributi speciali: Euro 0,90*



Catasto terreni  
**Visura attuale per immobile**  
Situazione degli atti informatizzati al 02/09/2024



Immobile di catasto terreni



Causali di aggiornamento ed annotazioni

**Informazioni riportate negli atti del catasto al 02/09/2024**

**Dati identificativi:** Comune di SURBO (L011) (LE)

Foglio 7 Particella 300

**Classamento:**

Particella divisa in 2 porzioni

Totali particella:

Redditi: dominicale Euro 24,82

agrario Euro 19,87

Superficie: 18.222 m<sup>2</sup>

**Il reddito dominicale è stato calcolato tenendo conto delle eventuali deduzioni indicate in tabella**

Porzione	AA	AB
Reddito dominicale	Euro 20,92	Euro 3,90
Reddito agrario	Euro 17,43	Euro 2,44
Deduzioni	-	-
Superficie m <sup>2</sup>	13.500	4.722
Qualità	SEMINATIVO	PASCOLO
Classe	4	U

**Ultimo atto di aggiornamento:** TABELLA DI VARIAZIONE del 15/05/2013 Pratica n. LE0324904 in atti dal 10/12/2013 TRASMISSIONE DATI AGEA AI SENSI DEL DL 3.10.2006 N.262 (n. 8944.1/2013)

**Annotazioni:** VARIAZIONE CULTURALE ESEGUITA AI SENSI DEL DL 3.10.2006 N. 262, CONVERTITO CON MODIFICAZIONI NELLA LEGGE 24.11.2006 N. 286 E SUCCESSIVE MODIFICAZIONI (ANNO 2013)



#### > Dati identificativi

Comune di **SURBO (L011) (LE)**  
Foglio **7** Particella **300**

FRAZIONAMENTO del 07/03/2012 Pratica n.  
LE0083779 in atti dal 07/03/2012 presentato il  
06/03/2012 (n. 83779.1/2012)

#### > Dati di classamento

Particella divisa in **2** porzioni

Totali particella:

Redditi: dominicale **Euro 24,82**

agrario **Euro 19,87**

Superficie: **18.222 m<sup>2</sup>**

**Il reddito dominicale è stato calcolato tenendo conto delle eventuali deduzioni indicate in tabella**

TABELLA DI VARIAZIONE del 15/05/2013 Pratica n.  
LE0324904 in atti dal 10/12/2013 TRASMISSIONE  
DATI AGEA AI SENSI DEL DL 3.10.2006 N.262 (n.  
8944.1/2013)

**Annotazioni:** VARIAZIONE CULTURALE ESEGUITA  
AI SENSI DEL DL 3.10.2006 N. 262, CONVERTITO  
CON MODIFICAZIONI NELLA LEGGE 24.11.2006 N.  
286 E SUCCESSIVE MODIFICAZIONI (ANNO 2013)

Porzione	AA	AB
Reddito dominicale	Euro 20,92	Euro 3,90
Reddito agrario	Euro 17,43	Euro 2,44
Deduzioni	-	-
Superficie m <sup>2</sup>	13.500	4.722
Qualità	SEMINATIVO	PASCOLO
Classe	4	U

#### > Intestazione attuale dell'immobile - totale intestati: 1

##### > 1. MAZZARELLA Pietro (CF MZZPTR85D04E506C)

nato a LECCE (LE) il 04/04/1985

Diritto di: Proprieta' per 1/1 (deriva dall'atto 1)

1. Atto amministrativo DECRETO (DISPOSIZIONI DELLE AUTORITA') del 07/05/2008 Pubblico ufficiale TRIBUNALE CIVILE Sede LECCE (LE) Repertorio n. 8553 - DECRETO DI TRASFERIMENTO IMMOBILI Trascrizione n. 14612.1/2008 Reparto PI di LECCE in atti dal 23/05/2008

**Nel documento sono indicati gli identificativi catastali dell'immobile originario dell'attuale**

SURBO (L011) (LE)  
Foglio **7** Particella **129**



Catasto terreni  
**Visura attuale per immobile**  
Situazione degli atti informatizzati al 02/09/2024



Immobile di catasto terreni



Causali di aggiornamento ed annotazioni

Informazioni riportate negli atti del catasto al 02/09/2024

**Dati identificativi:** Comune di **SURBO (L011) (LE)**

Foglio **7** Particella **307**

**Classamento:**

**Redditi:** dominicale **Euro 25,69**

agrario **Euro 16,06**

Particella con qualità: **PASCOLO** di classe **U**

Superficie: **31.089 m<sup>2</sup>**

**Ultimo atto di aggiornamento:** FRAZIONAMENTO del 08/03/2013 Pratica n. LE0060672 in atti dal 08/03/2013 presentato il 08/03/2013 (n. 60672.1/2013)

> **Dati identificativi**

Comune di **SURBO (L011) (LE)**

Foglio **7** Particella **307**

FRAZIONAMENTO del 08/03/2013 Pratica n. LE0060672 in atti dal 08/03/2013 presentato il 08/03/2013 (n. 60672.1/2013)

> **Dati di classamento**

**Redditi:** dominicale **Euro 25,69**

agrario **Euro 16,06**

Particella con qualità: **PASCOLO** di classe **U**

Superficie: **31.089 m<sup>2</sup>**

FRAZIONAMENTO del 08/03/2013 Pratica n. LE0060672 in atti dal 08/03/2013 presentato il 08/03/2013 (n. 60672.1/2013)

> **Intestazione attuale dell'immobile - totale intestati: 1**

> **1. SOCIETA' AGRICOLA ORUS S.R.L.  
(CF 04353700752)**

sede in BOLOGNA (BO)

Diritto di: Proprieta' per 1/1 (deriva dall'atto 1)

1. Atto del 02/12/2015 Pubblico ufficiale CHIUSOLI CAMILLA Sede GRANAROLO DELL'EMILIA (BO) Repertorio n. 1217 - TRASFERIMENTO SEDE SOCIALE Nota presentata con Modello Unico n. 27923.1/2015 Reparto PI di LECCE in atti dal 10/12/2015





Direzione Provinciale di Lecce  
Ufficio Provinciale - Territorio  
Servizi Catastali

Data: **02/09/2024**  
Ora: **12:27:35**  
Numero Pratica: **T139342/2024**  
Pag: **2 - Fine**

*Tributi speciali: Euro 0,90*



Catasto terreni  
**Visura attuale per immobile**  
Situazione degli atti informatizzati al 02/09/2024



Immobile di catasto terreni



Causali di aggiornamento ed annotazioni

**Informazioni riportate negli atti del catasto al 02/09/2024**

**Dati identificativi:** Comune di SURBO (L011) (LE)

Foglio 7 Particella 312

**Classamento:**

Particella divisa in 2 porzioni

Totali particella:

Redditi: dominicale Euro 638,35

agrario Euro 293,65

Superficie: 49.464 m<sup>2</sup>

**Il reddito dominicale è stato calcolato tenendo conto delle eventuali deduzioni indicate in tabella**

Porzione	AA	AB
Reddito dominicale	Euro 0,04	Euro 638,31
Reddito agrario	Euro 0,03	Euro 293,62
Deduzioni	-	-
Superficie m <sup>2</sup>	26	49.438
Qualità	SEMINATIVO	FRUTTETO
Classe	4	U

**Ultimo atto di aggiornamento:** TABELLA DI VARIAZIONE del 03/05/2022 Pratica n. LE0210742 in atti dal 29/11/2022 TRASMISSIONE DATI AGEA AI SENSI DEL DL 3.10.2006 N. 262 (n. 210742.1/2022)

**Annotazioni:** porzione AB: classamento per parificazione con la qualità 29 - VIGNETO, classe 02 - Variazione colturale eseguita ai sensi del DI 3.10.2006 n. 262, convertito con modificazioni nella legge 24.11.2006 n. 286 e successive modificazioni (anno 2022) - Eseguita a seguito di dichiarazione resa il 03/05/2022 all'Organismo Pagatore AGEA con la domanda AGEA.ADU.2022.0227867 (Scheda validazione/fascicolo prot. n. AGEA. CAA546.2022.0004123)



**> Dati identificativi****Comune di SURBO (L011) (LE)**  
Foglio 7 Particella 312

Tipo Mappale del 24/10/2013 Pratica n. LE0272398 in atti dal 24/10/2013 presentato il 24/10/2013 (n. 272398.1/2013)

**Annotazione di immobile:** Atto di aggiornamento non conforme all'art. 1, comma 8, D.M. n. 701/94**> Dati di classamento**Particella divisa in **2** porzioni

Totali particella:

Redditi: dominicale **Euro 638,35**agrario **Euro 293,65**Superficie: **49.464** m<sup>2</sup>**Il reddito dominicale è stato calcolato tenendo conto delle eventuali deduzioni indicate in tabella**

Porzione	AA	AB
Reddito dominicale	Euro 0,04	Euro 638,31
Reddito agrario	Euro 0,03	Euro 293,62
Deduzioni	-	-
Superficie m <sup>2</sup>	26	49.438
Qualità	SEMINATIVO	FRUTTETO
Classe	4	U

TABELLA DI VARIAZIONE del 03/05/2022 Pratica n. LE0210742 in atti dal 29/11/2022 TRASMISSIONE DATI AGEA AI SENSI DEL DL 3.10.2006 N. 262 (n. 210742.1/2022)

**Annotazioni:** porzione AB: classamento per parificazione con la qualità 29 - VIGNETO, classe 02 - Variazione culturale eseguita ai sensi del DL 3.10.2006 n. 262, convertito con modificazioni nella legge 24.11.2006 n. 286 e successive modificazioni (anno 2022) - Eseguita a seguito di dichiarazione resa il 03/05/2022 all'Organismo Pagatore AGEA con la domanda AGEA.ADU.2022.0227867 (Scheda validazione/ fascicolo prot. n. AGEA.CAA546.2022.0004123)



➤ **Intestazione attuale dell'immobile - totale intestati: 7**

---

- **1. AMATULLI Andrea**  
**(CF MTLNDR97T31C975K)**  
nato a CONVERSANO (BA) il 31/12/1997  
Diritto di: Nuda proprieta' per 12/20 (deriva dall'atto 1)
  
- **2. AMATULLI Francesco**  
**(CF MTLFNC69B16A662E)**  
nato a BARI (BA) il 16/02/1969  
Diritto di: Nuda proprieta' per 4/20 (deriva dall'atto 1)
  
- **3. AMATULLI Francesco**  
**(CF MTLFNC86D06C975C)**  
nato a CONVERSANO (BA) il 06/04/1986  
Diritto di: Nuda proprieta' per 1/20 (deriva dall'atto 1)
  
- **4. AMATULLI Giacoma**  
**(CF MTLGCM84L61C975K)**  
nata a CONVERSANO (BA) il 21/07/1984  
Diritto di: Nuda proprieta' per 1/20 (deriva dall'atto 1)
  
- **5. AMATULLI Giacoma Emanuela**  
**(CF MTLGMM71C67A662T)**  
nata a BARI (BA) il 27/03/1971  
Diritto di: Nuda proprieta' per 2/20 (deriva dall'atto 1)
  
- **6. GUARINI Rosa (CF GRNRSO46R52D508H)**  
nata a FASANO (BR) il 12/10/1946  
Diritto di: Usufrutto per 1/2 (deriva dall'atto 1)
  
- **7. MARZANO Filomena**  
**(CF MRZFMN60A55A662Y)**  
nata a BARI (BA) il 15/01/1960  
Diritto di: Usufrutto per 1/2 (deriva dall'atto 1)

1. TESTAMENTO OLOGRAFO del 25/03/2006  
Pubblico ufficiale FRANCESCO REBOLI Sede BARI (BA) Repertorio n. 527264 - UU Sede BARI (BA) Registrazione Volume 9990 n. 3101 registrato in data 09/06/2014 - RETTIFICA D.V. N. 15944-15945/2014 Voltura n. 21081.1/2015 - Pratica n. LE0227956 in atti dal 30/11/2015



Catasto terreni  
**Visura attuale per immobile**  
Situazione degli atti informatizzati al **02/09/2024**



**Immobile di catasto terreni**



**Causali di aggiornamento ed annotazioni**

---

**Informazioni riportate negli atti del catasto al 02/09/2024**

**Dati identificativi:** Comune di **SURBO (L011) (LE)**

Foglio **10** Particella **3**

**Classamento:**

**Redditi:** dominicale **Euro 5,29 Lire 10.245**

agrario **Euro 4,41 Lire 8.538**

Particella con qualità: **SEMINATIVO** di classe **4**

Superficie: **3.415 m<sup>2</sup>**

**Ultimo atto di aggiornamento:** FRAZIONAMENTO in atti dal 04/05/1994 (n. 45.3/1989)

---

**> Dati identificativi**

Comune di **SURBO (L011) (LE)**

Foglio **10** Particella **3**

Partita: **6541**

Impianto meccanografico del 02/07/1976

---

**> Dati di classamento**

**Redditi:** dominicale **Euro 5,29 Lire 10.245**

agrario **Euro 4,41 Lire 8.538**

Particella con qualità: **SEMINATIVO** di classe **4**

Superficie: **3.415 m<sup>2</sup>**

FRAZIONAMENTO in atti dal 04/05/1994 (n. 45.3/1989)

---



› **Intestazione attuale dell'immobile - totale intestati: 2**

---

› **1. CONTE Antonio (CF CNTNTN60D16L011T)**

nato a SURBO (LE) il 16/04/1960

Diritto di: Proprieta' per 1/2 in regime di  
separazione dei beni (deriva dall'atto 1)

1. Atto del 20/04/2004 Pubblico ufficiale STELLACCI  
MARIA Sede LECCE (LE) Repertorio n. 13597 -  
COMPRAVENDITA Nota presentata con Modello Unico  
n. 12263.1/2004 Reparto PI di LECCE in atti dal  
26/04/2004

› **2. GARIBALDI Antonio  
(CF GRBNTN66M06E506C)**

nato a LECCE (LE) il 06/08/1966

Diritto di: Proprieta' per 1/2 in regime di  
separazione dei beni (deriva dall'atto 1)

---

*Visura telematica*

*Tributi speciali: Euro 0,90*



Catasto terreni  
**Visura attuale per immobile**  
Situazione degli atti informatizzati al 02/09/2024



Immobile di catasto terreni



Causali di aggiornamento ed annotazioni

Informazioni riportate negli atti del catasto al 02/09/2024

**Dati identificativi:** Comune di **SURBO (L011) (LE)**

Foglio **10** Particella **102**

**Classamento:**

**Redditi:** dominicale **Euro 0,64 Lire 1.243**

agrario **Euro 0,37 Lire 710**

Particella con qualità: **ULIVETO** di classe **4**

Superficie: **355 m²**

**Ultimo atto di aggiornamento:** FRAZIONAMENTO in atti dal 04/05/1994 (n. 45.2/1989)

> **Dati identificativi**

Comune di **SURBO (L011) (LE)**

Foglio **10** Particella **102**

Partita: **5448**

FRAZIONAMENTO in atti dal 04/05/1994 (n. 45.2/1989)

> **Dati di classamento**

**Redditi:** dominicale **Euro 0,64 Lire 1.243**

agrario **Euro 0,37 Lire 710**

Particella con qualità: **ULIVETO** di classe **4**

Superficie: **355 m²**

FRAZIONAMENTO in atti dal 04/05/1994 (n. 45.2/1989)



➤ **Intestazione attuale dell'immobile - totale intestati: 4**

---

- **1. MESSA Wanda (CF MSSWND09S47L011T)**  
nata a SURBO (LE) il 07/11/1909  
Diritto di: Proprieta' per 6/9 (deriva dall'atto 1)
- **2. PALADINI Gemma (CF PLDGMM51A49L011G)**  
nata a SURBO (LE) il 09/01/1951  
Diritto di: Proprieta' per 1/9 (deriva dall'atto 1)
- **3. PALADINI Maria (CF PLDMRA45T48L011B)**  
nata a SURBO (LE) il 08/12/1945  
Diritto di: Proprieta' per 1/9 (deriva dall'atto 1)
- **4. PALADINI Vito (CF PLDVTI48P15L011H)**  
nato a SURBO (LE) il 15/09/1948  
Diritto di: Proprieta' per 1/9 (deriva dall'atto 1)
1. FRAZIONAMENTO in atti dal 04/05/1994 (n. 45.2/1989)
- 

Visura telematica

Tributi speciali: Euro 0,90



Catasto terreni  
**Visura attuale per immobile**  
Situazione degli atti informatizzati al 02/09/2024



Immobile di catasto terreni



Causali di aggiornamento ed annotazioni

Informazioni riportate negli atti del catasto al 02/09/2024

**Dati identificativi:** Comune di **SURBO (L011) (LE)**

Foglio **10** Particella **103**

**Classamento:**

**Redditi:** dominicale **Euro 0,19 Lire 368**

agrario **Euro 0,11 Lire 210**

Particella con qualità: **ULIVETO** di classe **4**

Superficie: **105 m²**

**Ultimo atto di aggiornamento:** FRAZIONAMENTO in atti dal 04/05/1994 (n. 45.2/1989)

> **Dati identificativi**

Comune di **SURBO (L011) (LE)**

Foglio **10** Particella **103**

Partita: **5448**

FRAZIONAMENTO in atti dal 04/05/1994 (n. 45.2/1989)

> **Dati di classamento**

**Redditi:** dominicale **Euro 0,19 Lire 368**

agrario **Euro 0,11 Lire 210**

Particella con qualità: **ULIVETO** di classe **4**

Superficie: **105 m²**

FRAZIONAMENTO in atti dal 04/05/1994 (n. 45.2/1989)



➤ **Intestazione attuale dell'immobile - totale intestati: 4**

---

- **1. MESSA Wanda (CF MSSWND09S47L011T)**  
nata a SURBO (LE) il 07/11/1909  
Diritto di: Proprieta' per 6/9 (deriva dall'atto 1)
- **2. PALADINI Gemma (CF PLDGMM51A49L011G)**  
nata a SURBO (LE) il 09/01/1951  
Diritto di: Proprieta' per 1/9 (deriva dall'atto 1)
- **3. PALADINI Maria (CF PLDMRA45T48L011B)**  
nata a SURBO (LE) il 08/12/1945  
Diritto di: Proprieta' per 1/9 (deriva dall'atto 1)
- **4. PALADINI Vito (CF PLDVTI48P15L011H)**  
nato a SURBO (LE) il 15/09/1948  
Diritto di: Proprieta' per 1/9 (deriva dall'atto 1)
1. FRAZIONAMENTO in atti dal 04/05/1994 (n. 45.2/1989)
- 

Visura telematica

Tributi speciali: Euro 0,90



Catasto terreni  
**Visura attuale per immobile**  
Situazione degli atti informatizzati al **02/09/2024**



**Immobile di catasto terreni**



**Causali di aggiornamento ed annotazioni**

---

**Informazioni riportate negli atti del catasto al 02/09/2024**

**Dati identificativi:** Comune di **SURBO (L011) (LE)**

Foglio **10** Particella **104**

**Classamento:**

**Redditi:** dominicale **Euro 0,04 Lire 87**

agrario **Euro 0,04 Lire 73**

Particella con qualità: **SEMINATIVO** di classe **4**

Superficie: **29 m<sup>2</sup>**

**Ultimo atto di aggiornamento:** FRAZIONAMENTO in atti dal 04/05/1994 (n. 45.3/1989)

---

**> Dati identificativi**

Comune di **SURBO (L011) (LE)**

Foglio **10** Particella **104**

Partita: **6541**

FRAZIONAMENTO in atti dal 04/05/1994 (n. 45.3/1989)

---

**> Dati di classamento**

**Redditi:** dominicale **Euro 0,04 Lire 87**

agrario **Euro 0,04 Lire 73**

Particella con qualità: **SEMINATIVO** di classe **4**

Superficie: **29 m<sup>2</sup>**

FRAZIONAMENTO in atti dal 04/05/1994 (n. 45.3/1989)



➤ **Intestazione attuale dell'immobile - totale intestati: 3**

---

➤ **1. PALADINI Rosalba**  
**(CF PLDRLB46L69L011Y)**  
nata a SURBO (LE) il 29/07/1946  
Diritto di: Proprieta' per 1/3    Regime: bene  
personale (deriva dall'atto 1)

1. DENUNZIA (NEI PASSAGGI PER CAUSA DI MORTE) del 23/12/2016 Pubblico ufficiale PALADINI Sede TRIESTE (TS) - UU Sede LECCE (LE) Registrazione Volume 9990 n. 493 registrato in data 23/02/2017 - SUCCESSIONE DI PALADINI VITO Voltura n. 3196.1/2017 - Pratica n. LE0052707 in atti dal 24/02/2017

➤ **2. PALADINI Stefana**  
**(CF PLDSFN63E46E506N)**  
nata a LECCE (LE) il 06/05/1963  
Diritto di: Proprieta' per 1/3    Regime: bene  
personale (deriva dall'atto 1)

➤ **3. PALADINI Vera Anna**  
**(CF PLDVNN47T59L011O)**  
nata a SURBO (LE) il 19/12/1947  
Diritto di: Proprieta' per 1/3    Regime: bene  
personale (deriva dall'atto 1)

---

Visura telematica

Tributi speciali: Euro 0,90



Catasto terreni  
**Visura attuale per immobile**  
Situazione degli atti informatizzati al 02/09/2024



Immobile di catasto terreni



Causali di aggiornamento ed annotazioni

**Informazioni riportate negli atti del catasto al 02/09/2024**

**Dati identificativi:** Comune di **SURBO (L011) (LE)**  
Foglio **10** Particella **251**

**Classamento:**

Particella divisa in **2** porzioni

Totali particella:

Redditi: dominicale **Euro 25,67**

agrario **Euro 14,81**

Superficie: **14.252** m<sup>2</sup>

**Il reddito dominicale è stato calcolato tenendo conto delle eventuali deduzioni indicate in tabella**

Porzione	AA	AB
Reddito dominicale	Euro 0,55	Euro 25,12
Reddito agrario	Euro 0,46	Euro 14,35
Deduzioni	-	-
Superficie m <sup>2</sup>	356	13.896
Qualità	SEMINATIVO	ULIVETO
Classe	4	4

**Ultimo atto di aggiornamento:** TABELLA DI VARIAZIONE del 15/12/2011 Pratica n. LE0601791 in atti dal 15/12/2011 TRASMISSIONE DATI AGEA AI SENSI DEL DL 3.10.2006 N.262 (n. 41356.1/2011)

**Annotazioni:** VARIAZIONE CULTURALE ESEGUITA AI SENSI DEL DL 3.10.2006 N. 262, CONVERTITO CON MODIFICAZIONI NELLA LEGGE 24.11.2006 N. 286 E SUCCESSIVE MODIFICAZIONI (ANNO 2011)



## > Dati identificativi

Comune di **SURBO (L011) (LE)**  
Foglio **10** Particella **251**

FRAZIONAMENTO del 30/07/1990 in atti dal  
05/06/1997 (n. 521.1/1989)

## > Dati di classamento

Particella divisa in **2** porzioni

Totali particella:

Redditi: dominicale **Euro 25,67**

agrario **Euro 14,81**

Superficie: **14.252 m<sup>2</sup>**

**Il reddito dominicale è stato calcolato tenendo conto delle eventuali deduzioni indicate in tabella**

TABELLA DI VARIAZIONE del 15/12/2011 Pratica n. LE0601791 in atti dal 15/12/2011 TRASMISSIONE DATI AGEA AI SENSI DEL DL 3.10.2006 N.262 (n. 41356.1/2011)

**Annotazioni:** VARIAZIONE CULTURALE ESEGUITA AI SENSI DEL DL 3.10.2006 N. 262, CONVERTITO CON MODIFICAZIONI NELLA LEGGE 24.11.2006 N. 286 E SUCCESSIVE MODIFICAZIONI (ANNO 2011)

Porzione	AA	AB
Reddito dominicale	Euro 0,55	Euro 25,12
Reddito agrario	Euro 0,46	Euro 14,35
Deduzioni	-	-
Superficie m <sup>2</sup>	356	13.896
Qualità	SEMINATIVO	ULIVETO
Classe	4	4

## > Intestazione attuale dell'immobile - totale intestati: 1

### > 1. GRUPPO TRIO S.P.A. (CF 04773130754)

sede in LECCE (LE)

Diritto di: Proprieta' per 100/100 (deriva dall'atto 1)

1. Atto amministrativo DECRETO (DISPOSIZIONI DELLE AUTORITA') del 02/10/2018 Pubblico ufficiale TRIBUNALE DI LECCE Sede LECCE (LE) Repertorio n. 106 - DECRETO DI TRASFERIMENTO IMMOBILI Trascrizione n. 27339.1/2018 Reparto PI di LECCE in atti dal 02/11/2018

Visura telematica

Tributi speciali: Euro 0,90