








LUCERA
FOGLIO 59

4

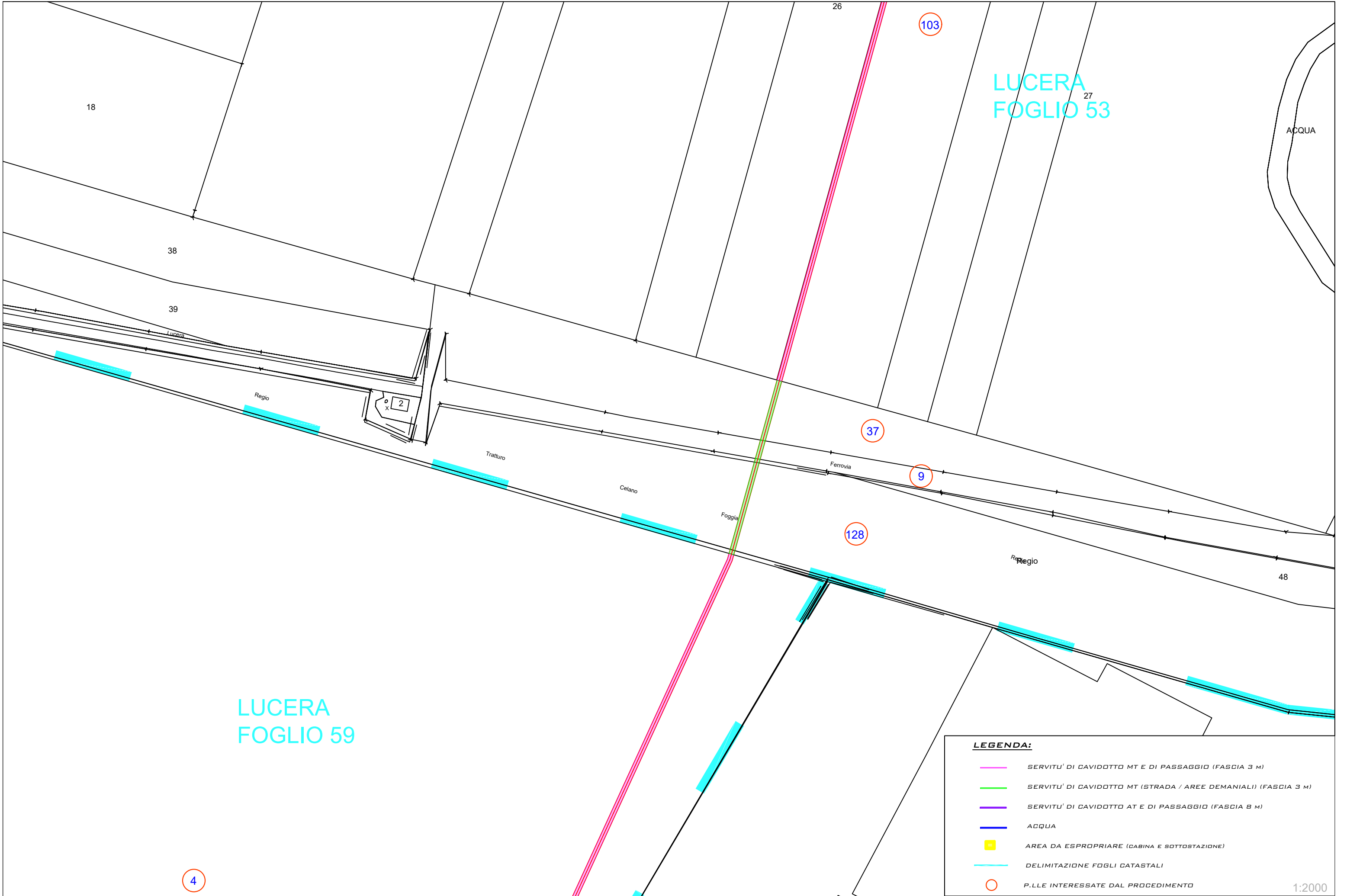
39

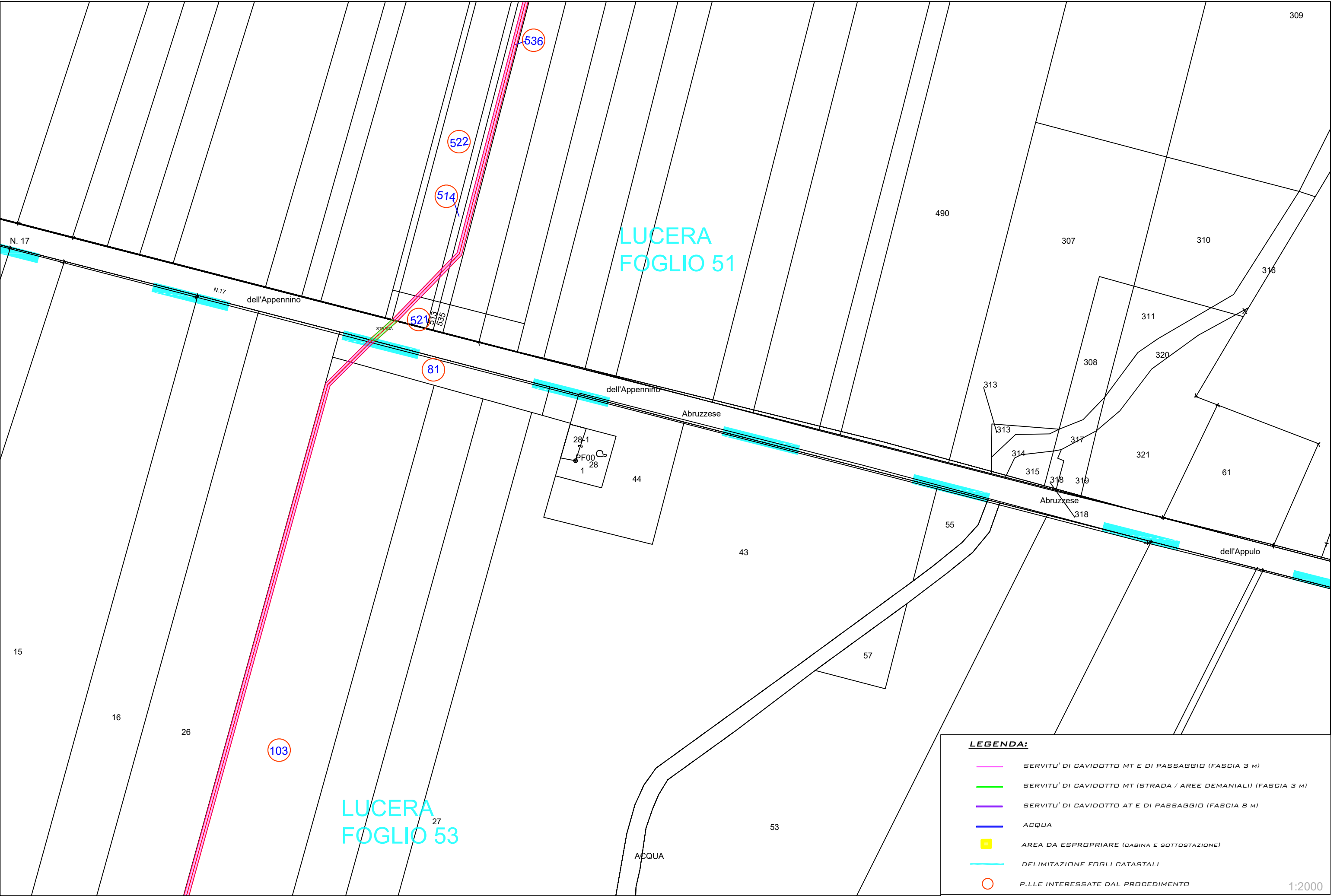
LUCERA
FOGLIO 54

LEGENDA:

-  SERVITU' DI DAVIDOTTO MT E DI PASSAGGIO (FASCIA 3 M)
-  SERVITU' DI DAVIDOTTO MT (STRADA / AREE DEMANIALI) (FASCIA 3 M)
-  SERVITU' DI DAVIDOTTO AT E DI PASSAGGIO (FASCIA 8 M)
-  ACQUA
-  AREA DA ESPROPRIARE (CABINA E SOTTOSTAZIONE)
-  DELIMITAZIONE FOGLI CATASTALI
-  P.LLE INTERESSATE DAL PROCEDIMENTO

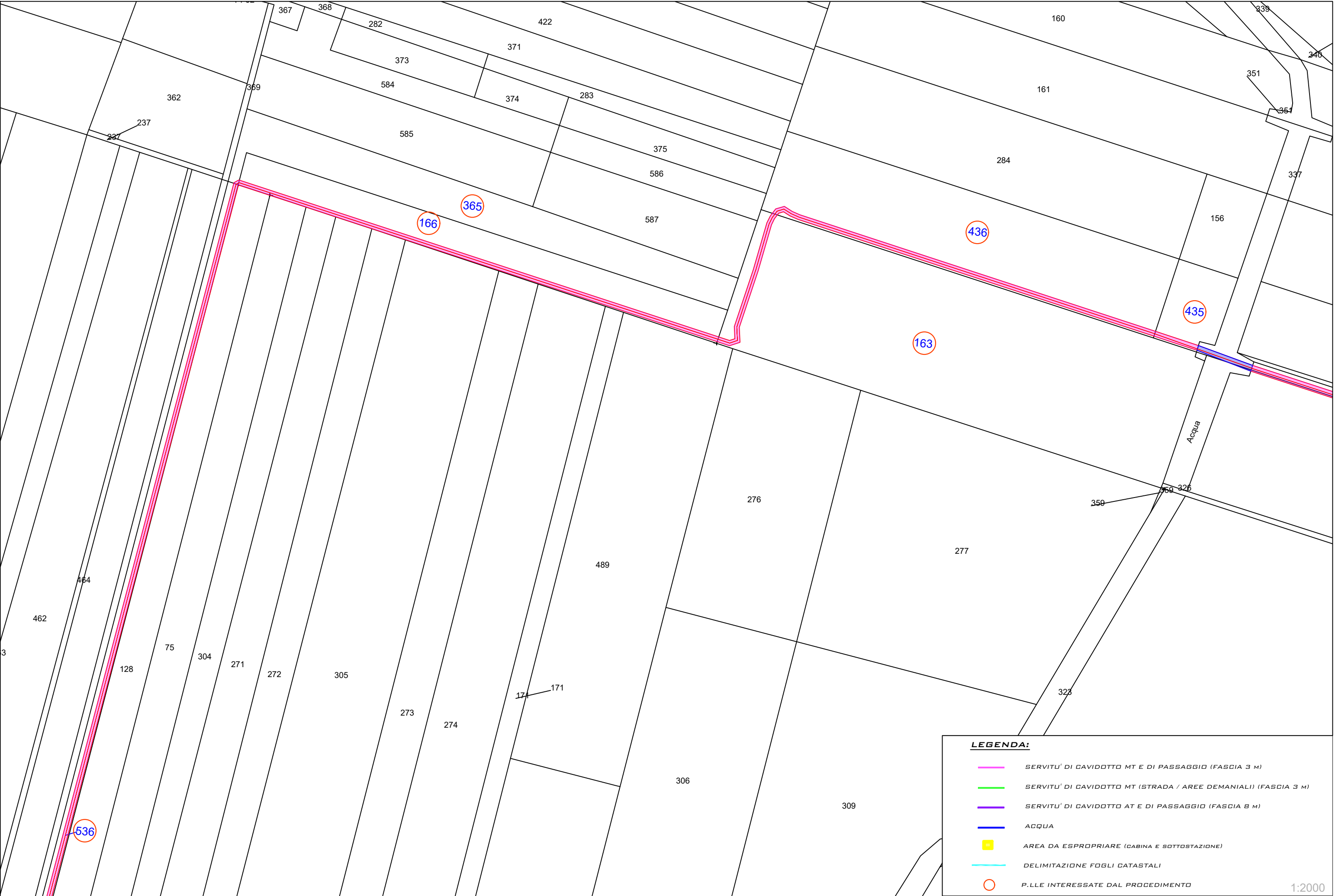
1:2000

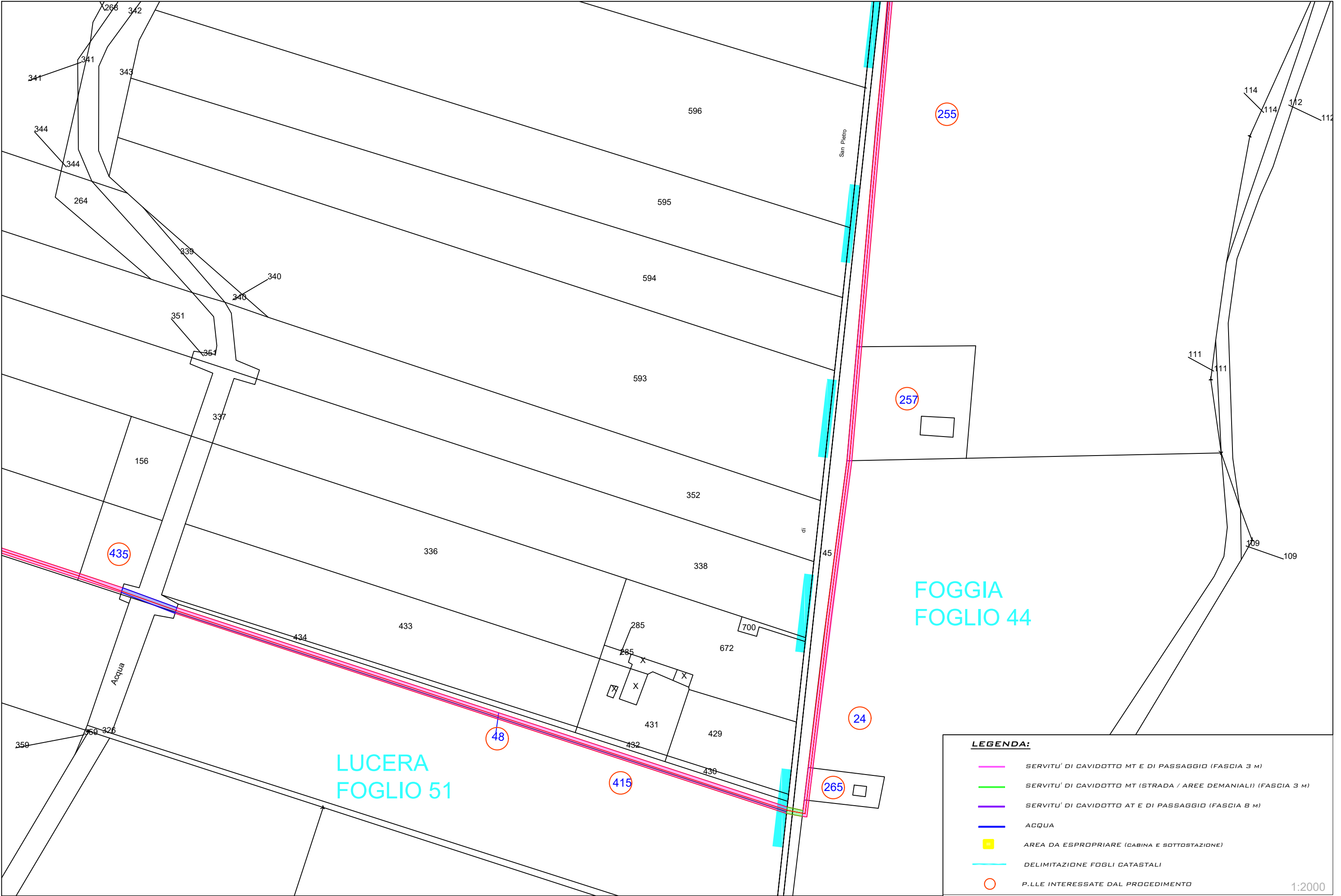




LEGENDA:

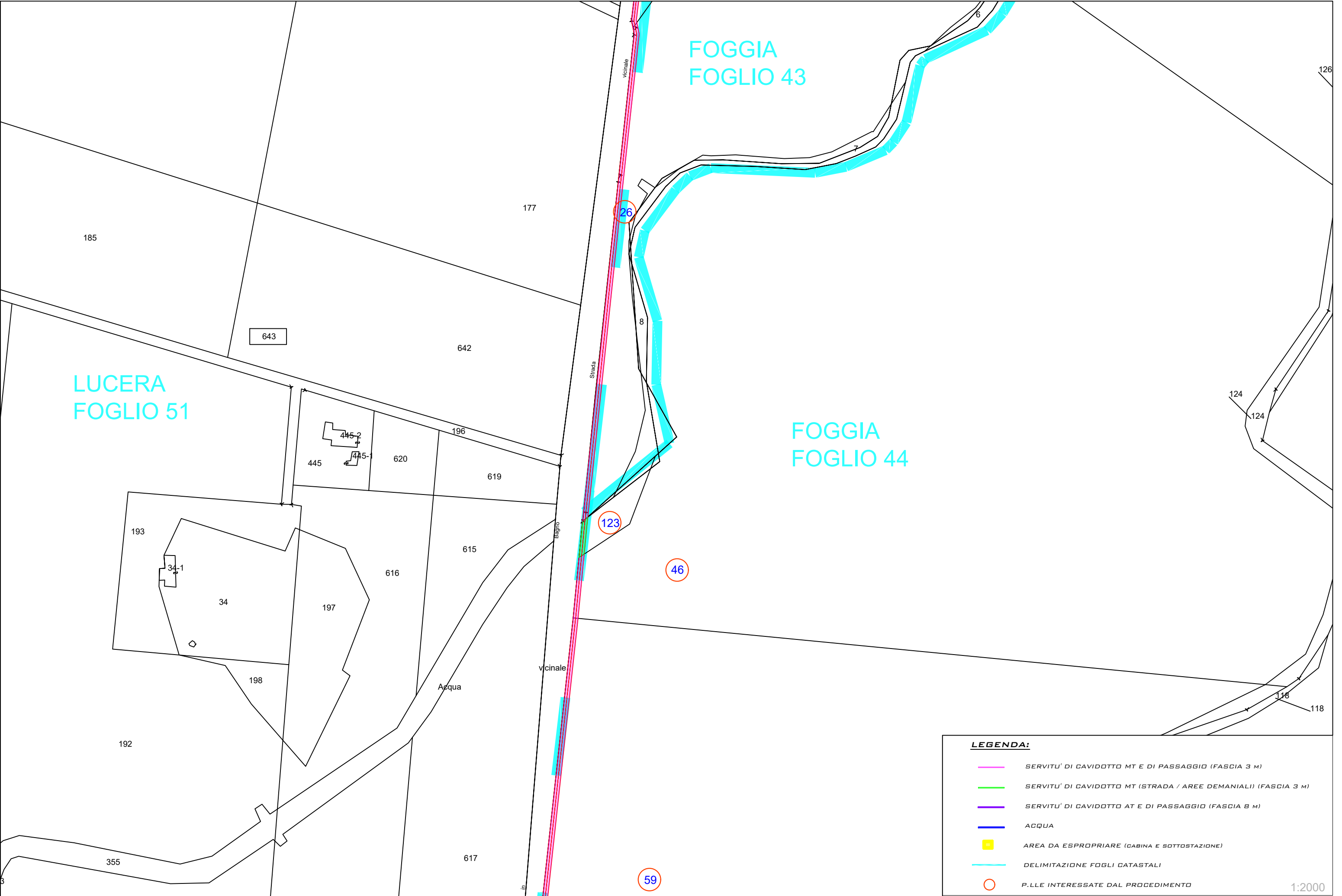
- SERVITU' DI CAVIDOTTO MT E DI PASSAGGIO (FASCIA 3 M)
- SERVITU' DI CAVIDOTTO MT (STRADA / AREE DEMANIALI) (FASCIA 3 M)
- SERVITU' DI CAVIDOTTO AT E DI PASSAGGIO (FASCIA 8 M)
- ACQUA
- AREA DA ESPROPRIARE (CABINA E SOTTOSTAZIONE)
- DELIMITAZIONE FOGLI DATASTALI
- P.LLE INTERESSATE DAL PROCEDIMENTO

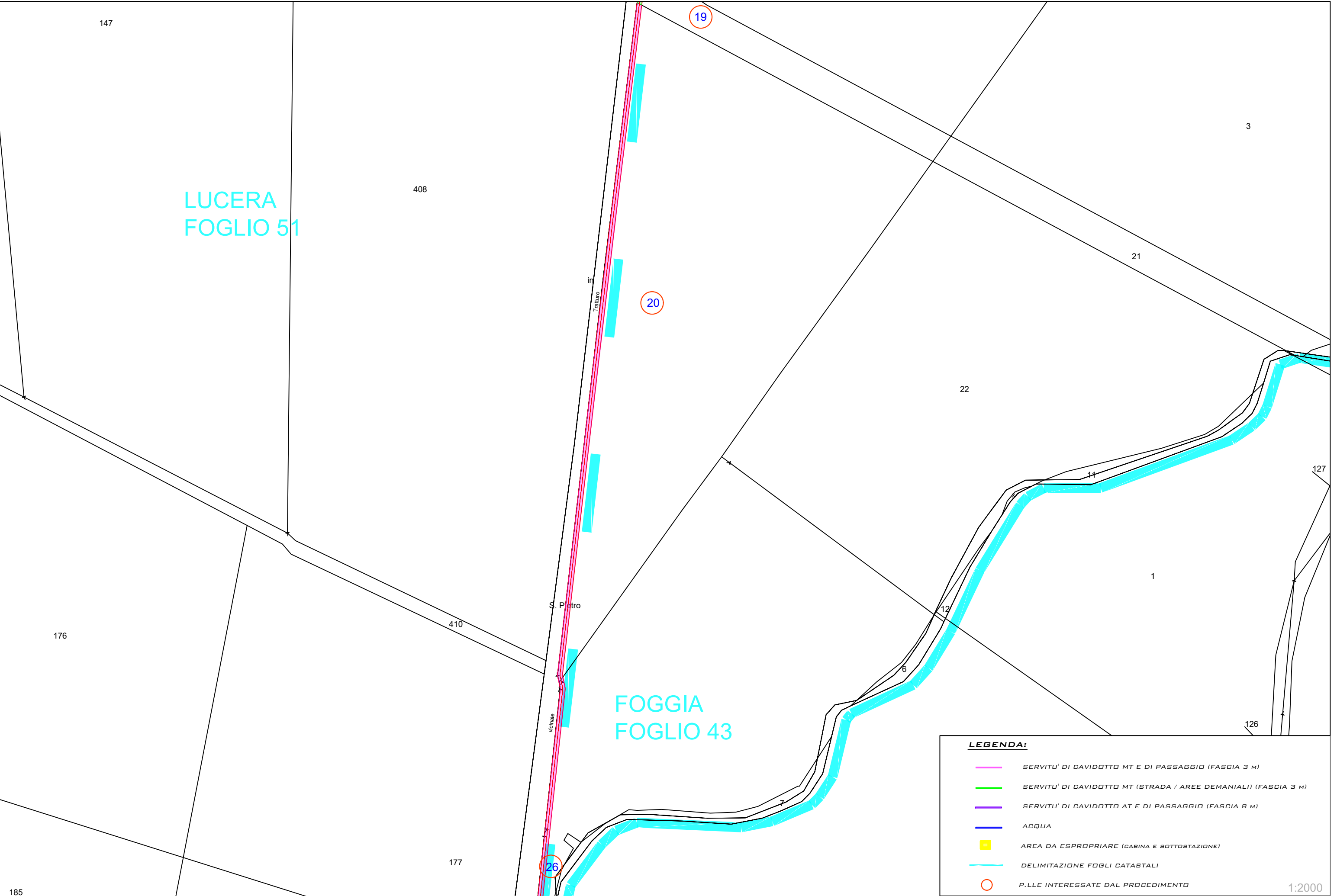


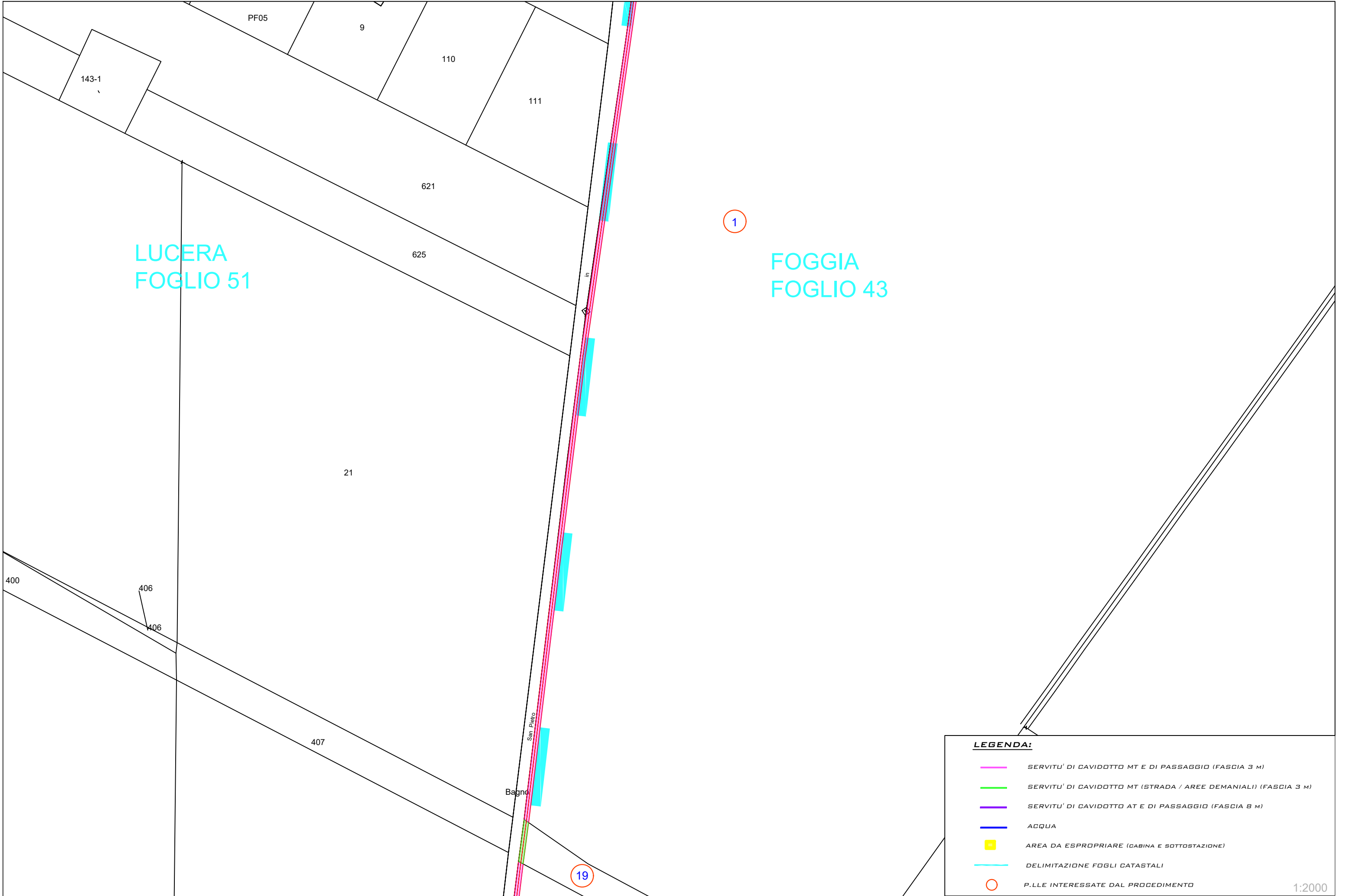


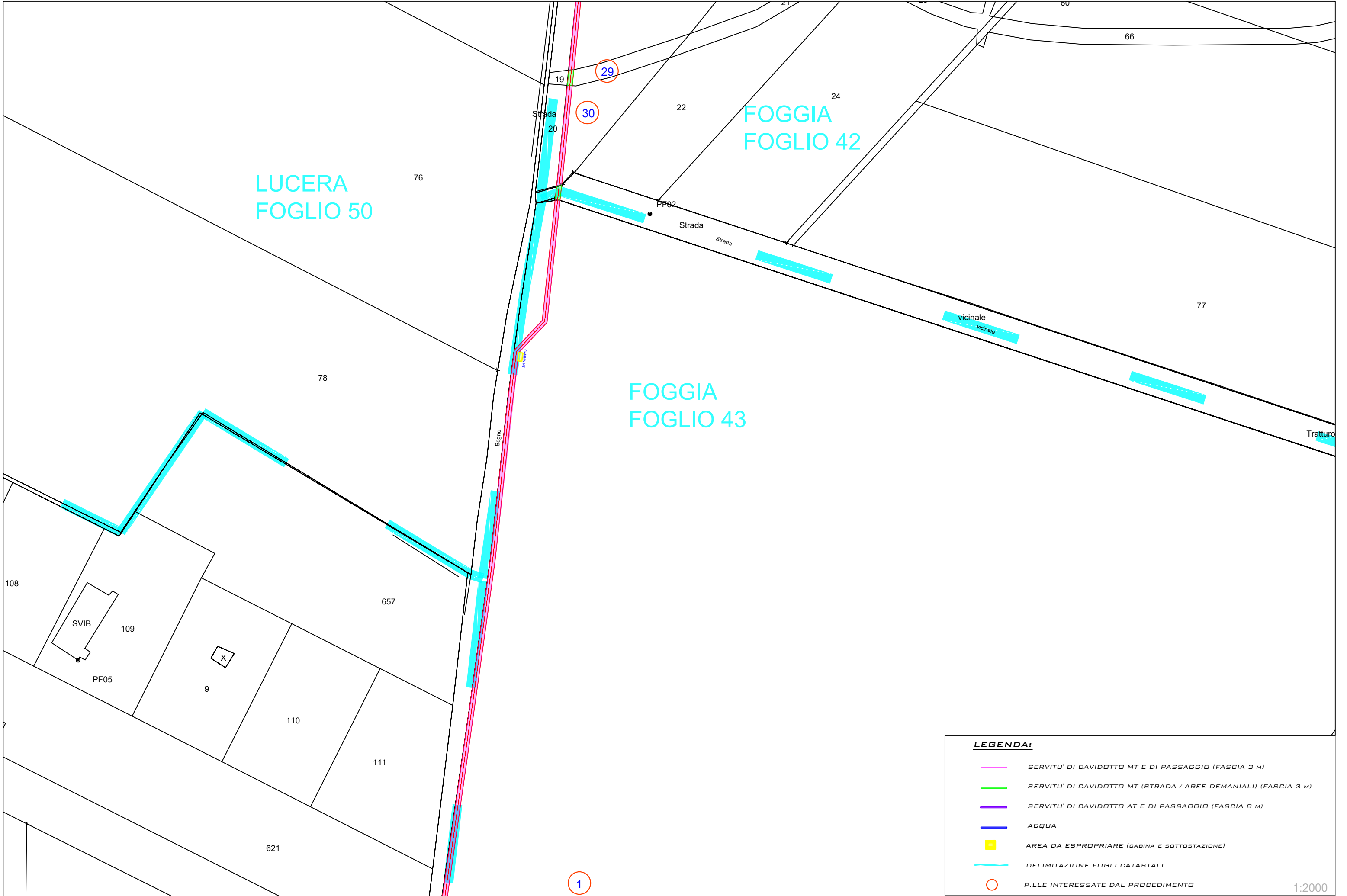
- LEGENDA:**
- SERVITU' DI CAVIDOTTO MT E DI PASSAGGIO (FASCIA 3 M)
 - SERVITU' DI CAVIDOTTO MT (STRADA / AREE DEMANIALI) (FASCIA 3 M)
 - SERVITU' DI CAVIDOTTO AT E DI PASSAGGIO (FASCIA 8 M)
 - ACQUA
 - AREA DA ESPROPRIARE (CABINA E SOTTOSTAZIONE)
 - DELIMITAZIONE FOGLI CATASTALI
 - P.LLE INTERESSATE DAL PROCEDIMENTO





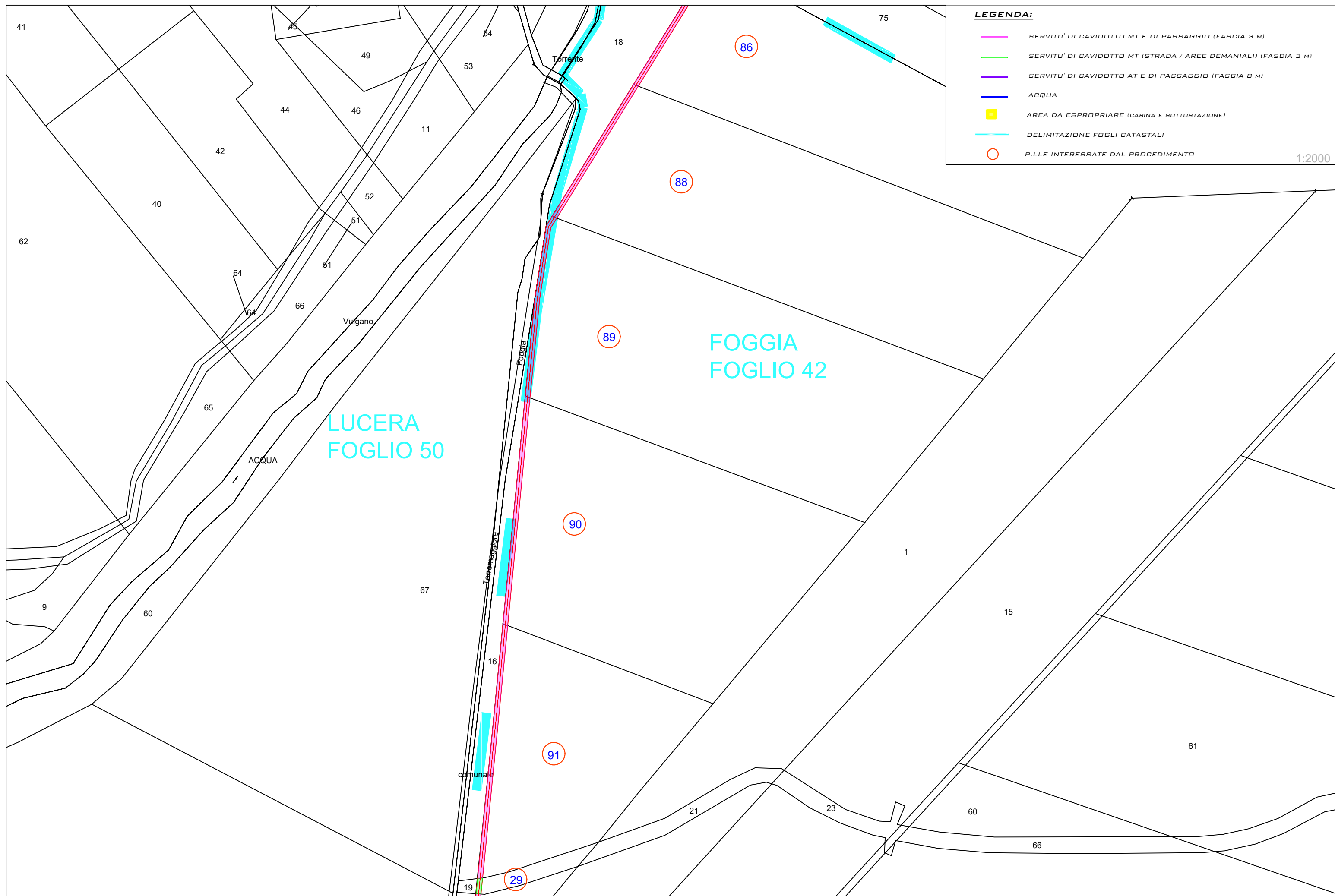






LEGENDA:

- SERVITU' DI CAVIDOTTO MT E DI PASSAGGIO (FASCIA 3 M)
- SERVITU' DI CAVIDOTTO MT (STRADA / AREE DEMANIALI) (FASCIA 3 M)
- SERVITU' DI CAVIDOTTO AT E DI PASSAGGIO (FASCIA 8 M)
- ACQUA
- AREA DA ESPROPRIARE (CABINA E SOTTOSTAZIONE)
- DELIMITAZIONE FOGLI DATASTALI
- P.LLE INTERESSATE DAL PROCEDIMENTO










FOGGIA
FOGLIO 21

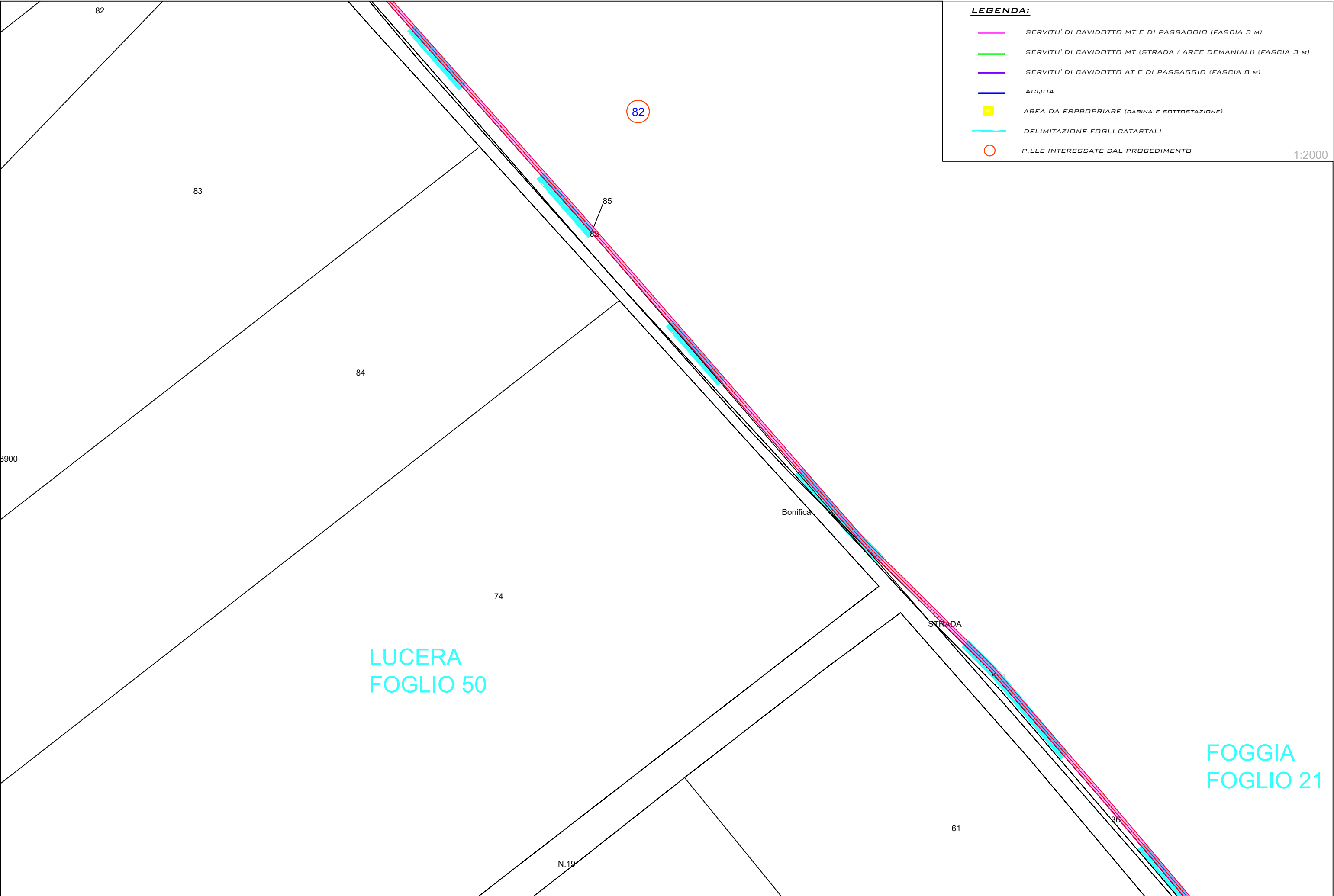
LUCERA
FOGLIO 50

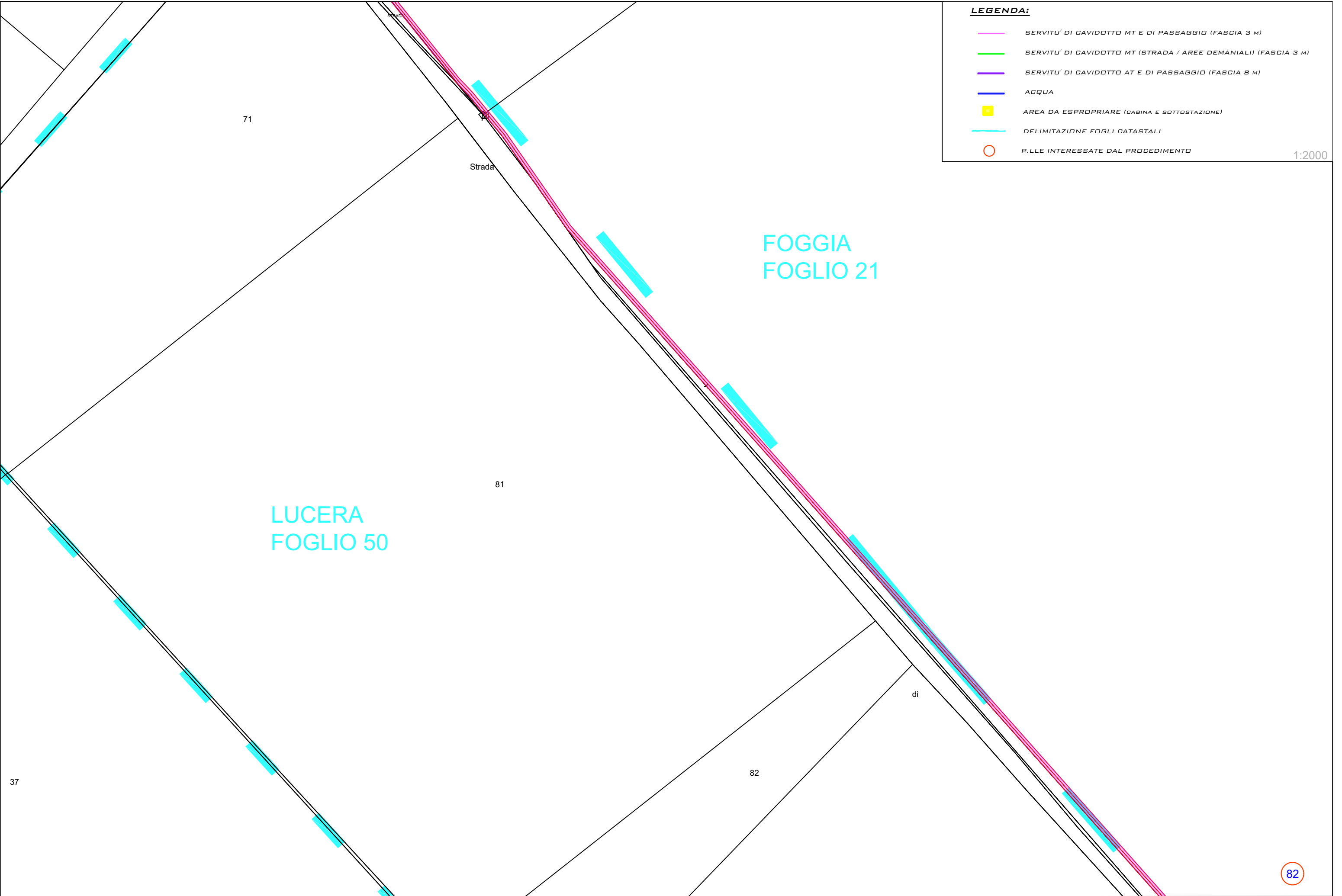
FOGGIA
FOGLIO 22

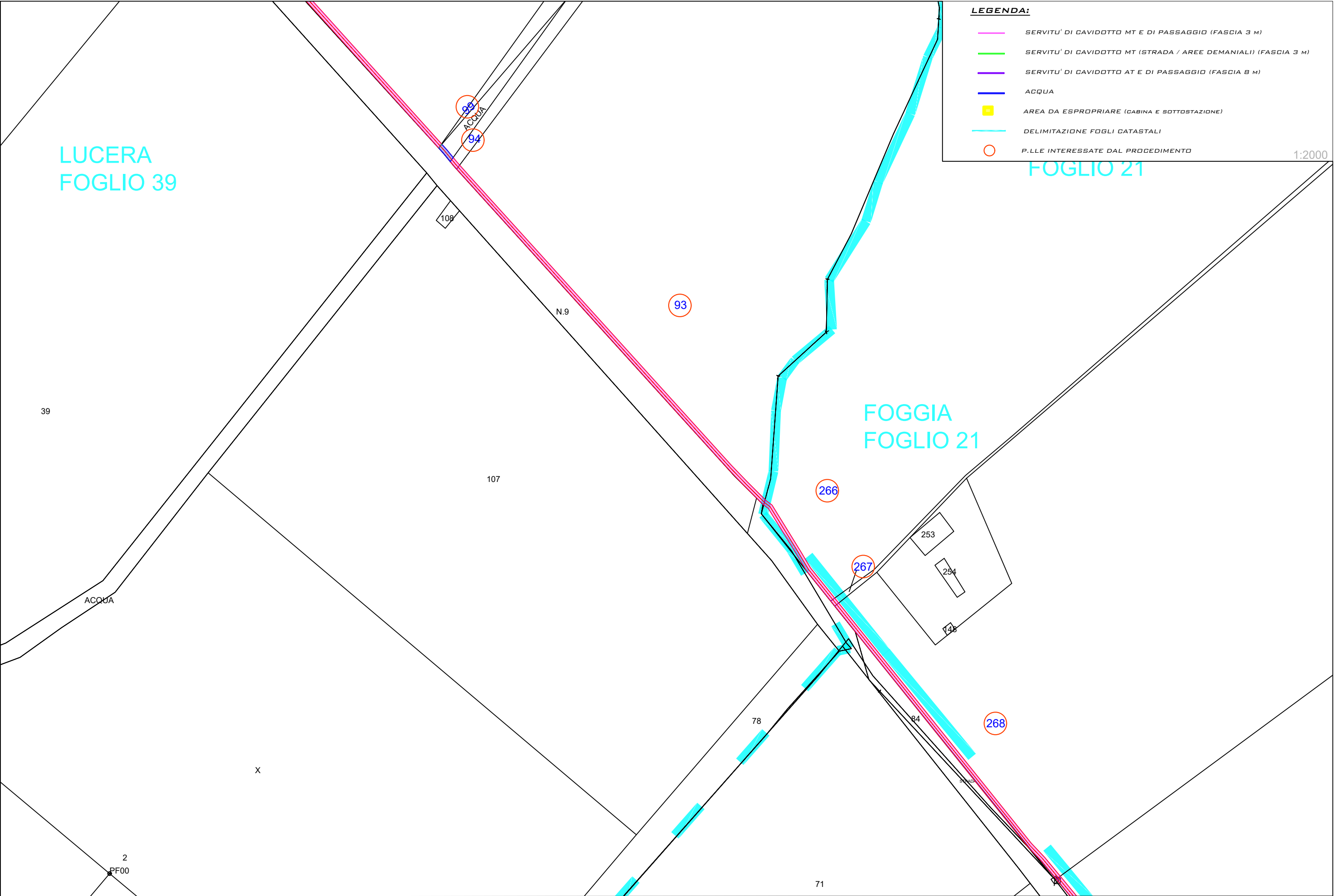
1:2000

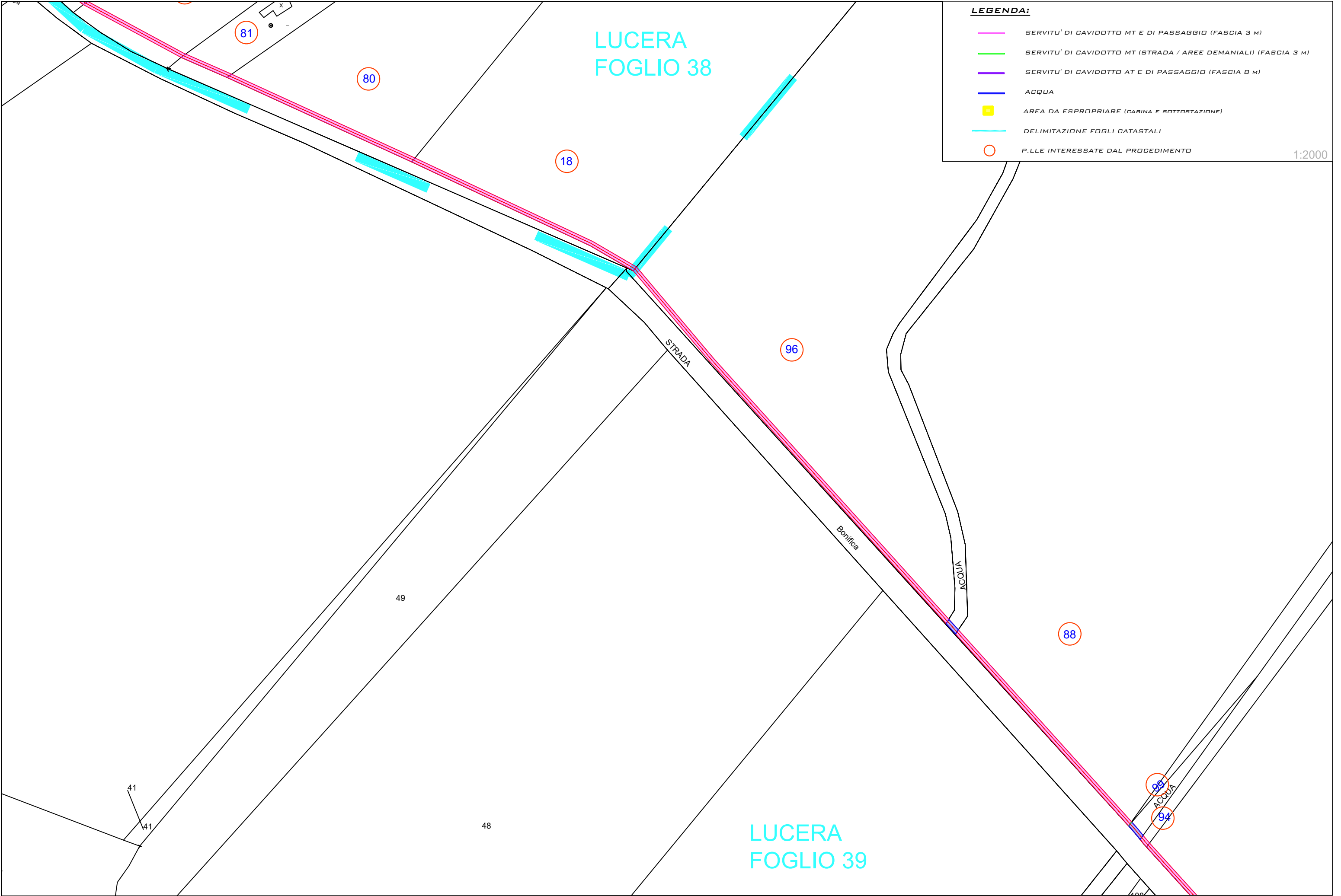
LEGENDA:

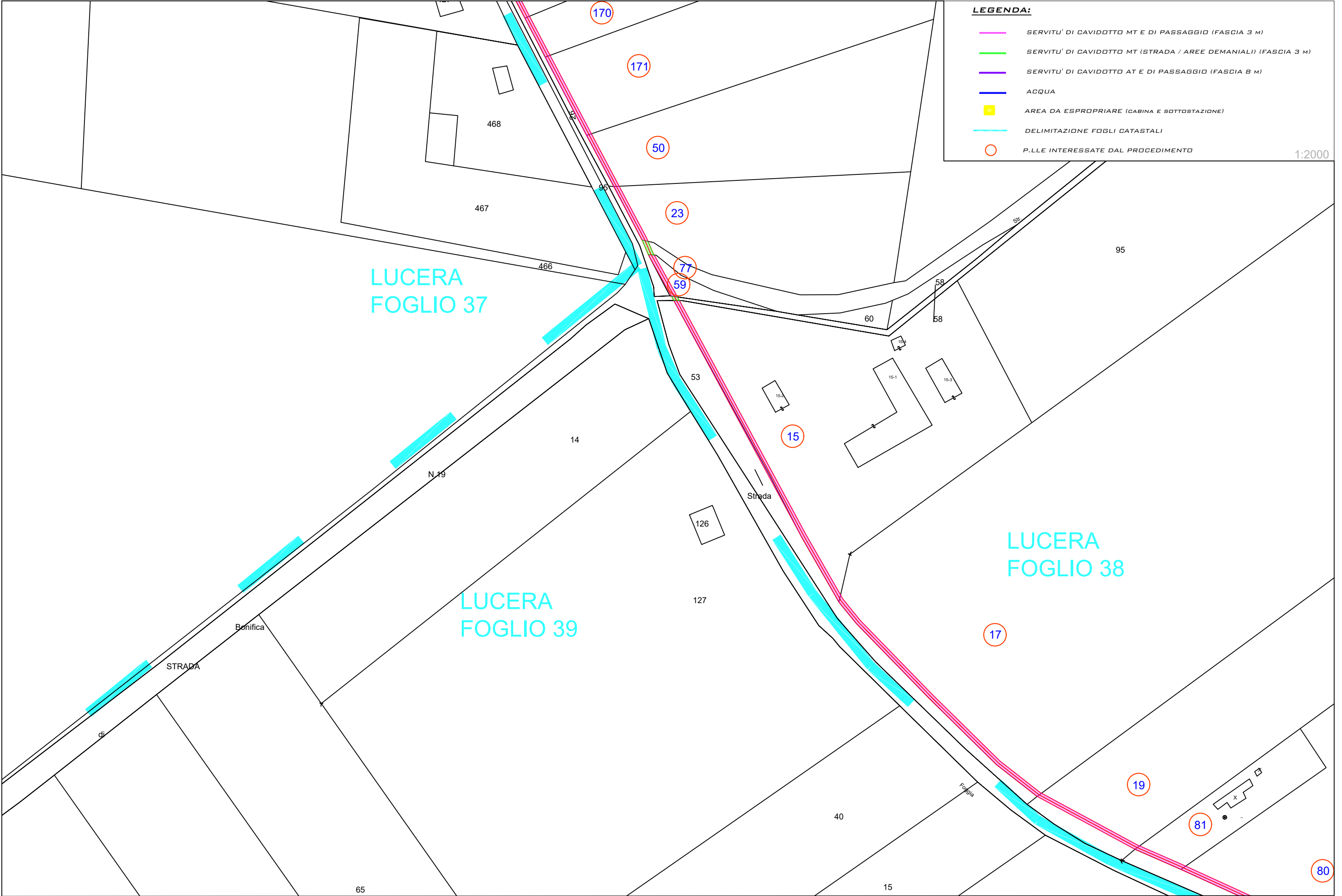
-  SERVITU' DI CAVIDOTTO MT E DI PASSAGGIO (FASCIA 3 M)
-  SERVITU' DI CAVIDOTTO MT (STRADA / AREE DEMANIALI) (FASCIA 3 M)
-  SERVITU' DI CAVIDOTTO AT E DI PASSAGGIO (FASCIA 8 M)
-  ACQUA
-  AREA DA ESPROPRIARE (CABINA E SOTTOSTAZIONE)
-  DELIMITAZIONE FOGLI CATASTALI
-  P.L.L.E INTERESSATE DAL PROCEDIMENTO

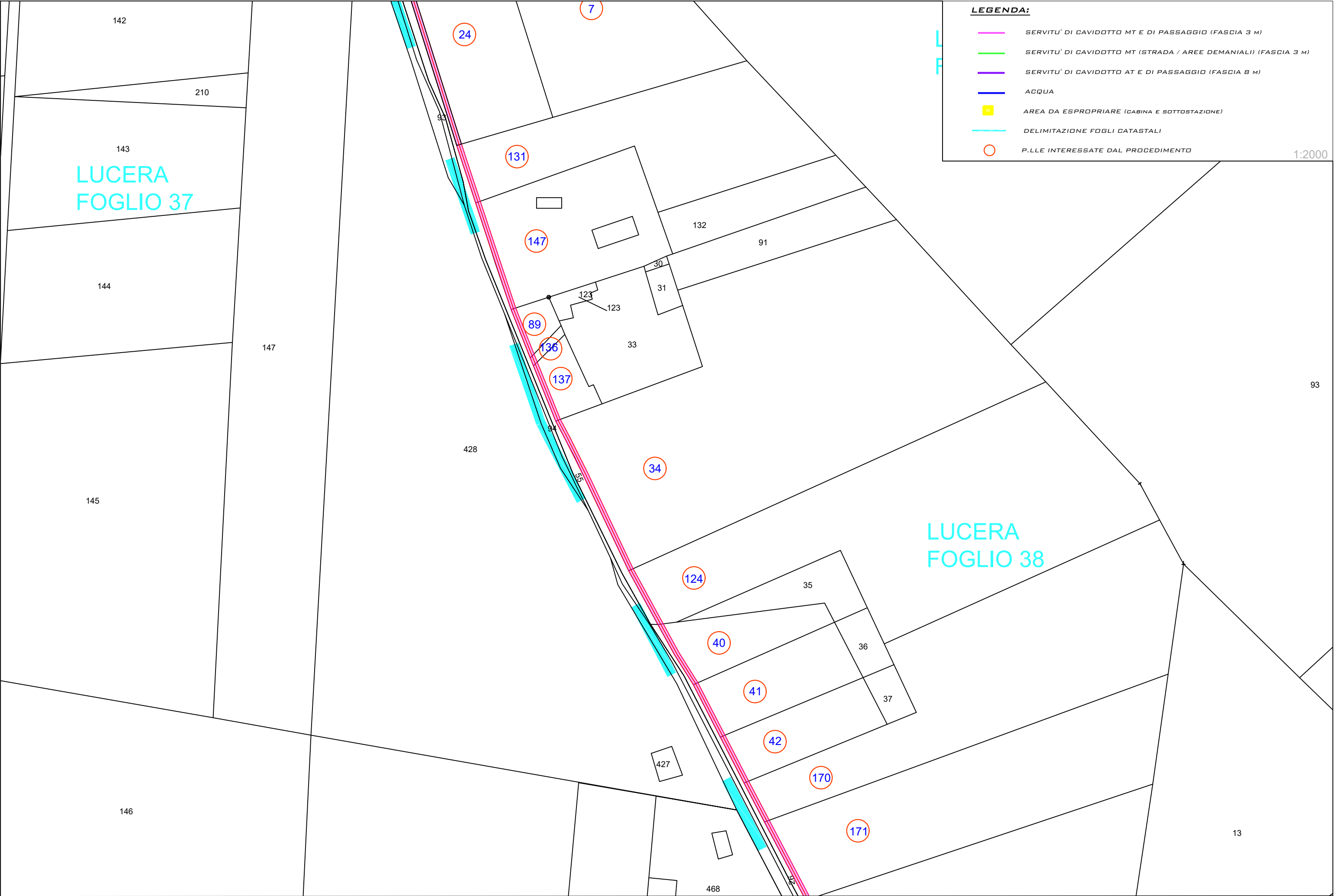


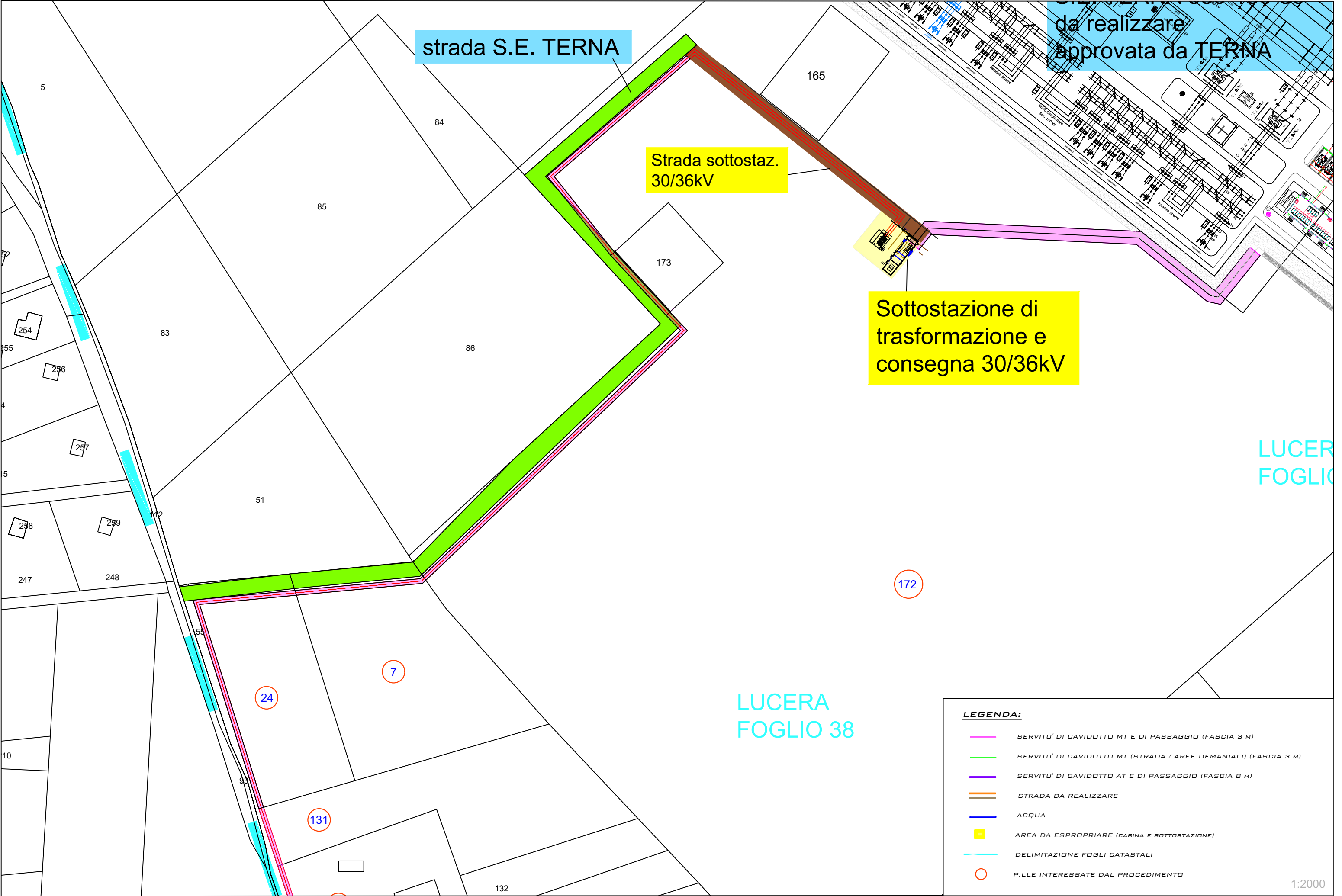




















LEGENDA:

-  SERVITU' DI CAVIDOTTO MT E DI PASSAGGIO (FASCIA 3 M)
-  SERVITU' DI CAVIDOTTO MT (STRADA / AREE DEMANIALI) (FASCIA 3 M)
-  SERVITU' DI CAVIDOTTO AT E DI PASSAGGIO (FASCIA 8 M)
-  STRADA DA REALIZZARE
-  ACQUA
-  AREA DA ESPROPRIARE (CABINA E SOTTOSTAZIONE)
-  DELIMITAZIONE FOGLI CATASTALI
-  P.LLE INTERESSATE DAL PROCEDIMENTO

1:2000

strada S.E. TERNA

Strada sottostaz.
30/36kV

Sottostazione di
trasformazione e
consegna 30/36kV

S.E. TERNA 350-180-36
da realizzare
approvata da TERNA

LUCERA
FOGLIO 38

[illegible]

da realizzare
approvata da TERNA

strada S.E. TERNA

LUCERA
FOGLIO 38

LUCERA
FOGLIO 39

LEGENDA	
	Linea 380 kV Foggia - San Severo
	Linea 380 kV Foggia - San Severo da demolire
	Nuovo sostegno (Palo capolinea)
	Nuovo sostegno
	Sostegno da demolire
	Raccordi di connessione alla RTN 380 kV
	Strada di accesso
	Strada perimetrale 10 m

da realizzare
approvata da TERNA

strada S.E. TERNA

LUCERA
FOGLIO 38

LUCERA
FOGLIO 39

LEGENDA	
	Linea 380 kV Foggia - San Severo
	Linea 380 kV Foggia - San Severo da demolire
	Nuovo sostegno (Palo capolinea)
	Nuovo sostegno
	Sostegno da demolire
	Raccordi di connessione alla RTN 380 kV
	Strada di accesso
	Strada perimetrale 10 m

da realizzare
approvata da TERNA

strada S.E. TERNA

LUCERA
FOGLIO 38

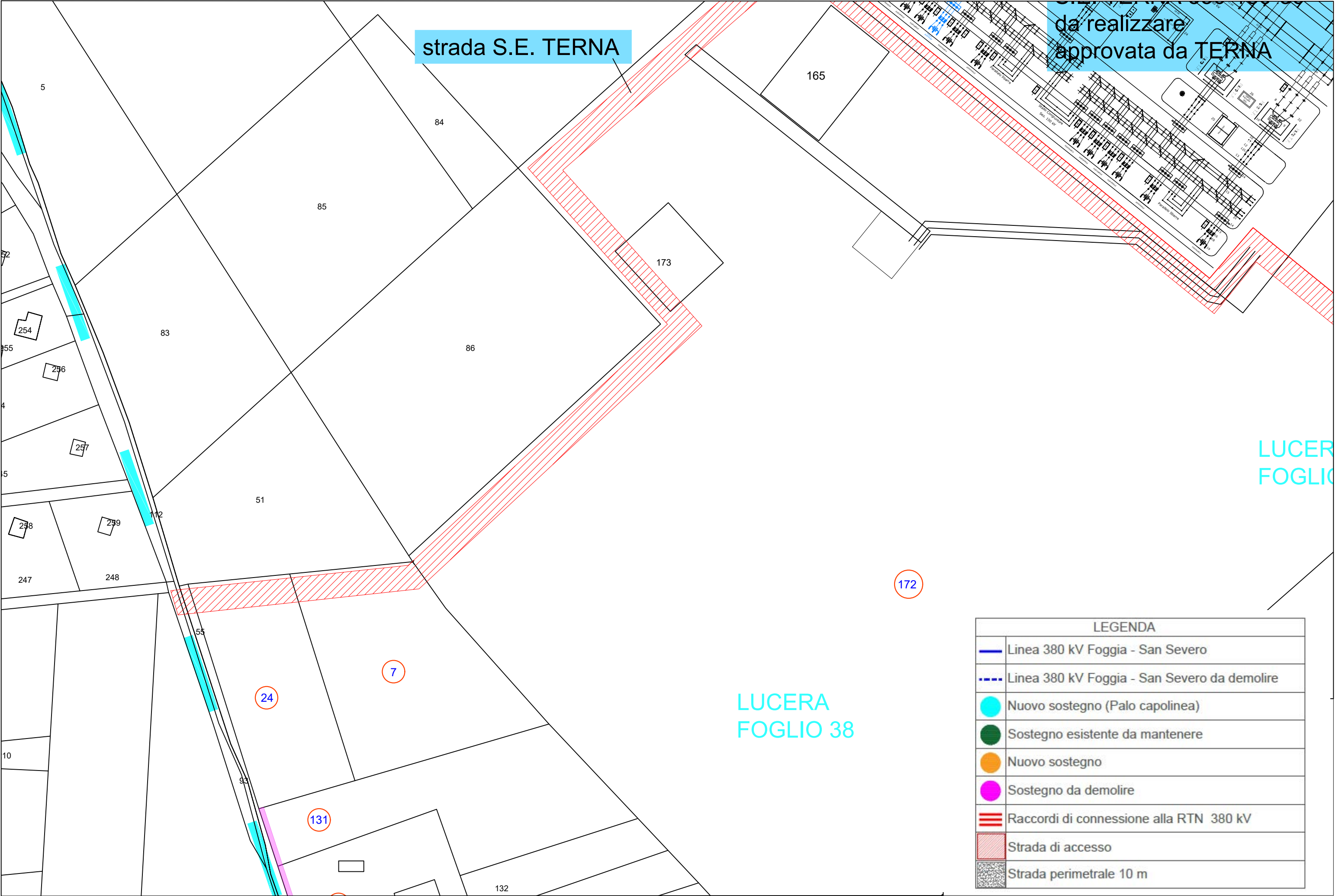
LUCERA
FOGLIO 39

LEGENDA	
	Linea 380 kV Foggia - San Severo
	Linea 380 kV Foggia - San Severo da demolire
	Nuovo sostegno (Palo capolinea)
	Nuovo sostegno
	Sostegno da demolire
	Raccordi di connessione alla RTN 380 kV
	Strada di accesso
	Strada perimetrale 10 m

LEGENDA	
	Linea 380 kV Foggia - San Severo
	Linea 380 kV Foggia - San Severo da demolire
	Nuovo sostegno (Palo capolinea)
	Nuovo sostegno
	Sostegno da demolire
	Raccordi di connessione alla RTN 380 kV
	Strada di accesso
	Strada perimetrale 10 m

strada S.E. TERNA

S.E. TERNA 350-180-36
da realizzare
approvata da TERNA



LEGENDA	
	Linea 380 kV Foggia - San Severo
	Linea 380 kV Foggia - San Severo da demolire
	Nuovo sostegno (Palo capolinea)
	Sostegno esistente da mantenere
	Nuovo sostegno
	Sostegno da demolire
	Raccordi di connessione alla RTN 380 kV
	Strada di accesso
	Strada perimetrale 10 m

strada S.E. TERNI

S.E. TERNI 350-180-36
da realizzare
approvata da TERNI