







REGIONE PUGLIA



PROVINCIA di FOGGIA



COMUNE di SAN SEVERO

Proponente	EOLICA ARAGON SRL Largo Augusto n° 3 - 20122 Milano (Mi)				
Progettazione e Coordinamento	 VEGA sas LANDSCAPE ECOLOGY & URBAN PLANNING <small>Via delli Carri, 48 - 71121 Foggia - Tel. 0881.756051 - Fax 1784412324 mail: info@studiovega.org website: www.studiovega.org</small>				
Studio Ambientali e Paesaggistico	Arch. Antonio Demaio Via N. delli Carri, 48 - 71121 Foggia (FG) Tel. 0881.756251 Fax 1784412324 E-Mail: sit.vega@gmail.com			Studio Acustico	Arch. Denora Marianna Via Savona, 3 70022 Altamura (BA) Tel./Fax 080.9162455 Cell. 3315600322 E-Mail: info@studioprogettazioneacustica.it
Studio Incidenza Ambientale Flora fauna ed ecosistema	Dott. Forestale Luigi Lupo Via Mario Pagano 47 - 71121 Foggia E-Mail: luigilupo@libero.it			Studio Geologico e Idraulico	Dott. Geol. Luca Salcuni Via Trento, 48 - 71036 Lucera (Fg) Tel./Fax 0881.201229 Cell. 349.8161003 E-Mail: lucasalcuni@yahoo.it
Studio Archeologico	Dott. Vincenzo Ficco Tel. 0881.750334 E-Mail: info@archeologicasrl.com		 ArcheoLogica s.r.l. Il presidente dott. Vincenzo Ficco		
Opera	Impianto Eolico composto da n.3 aerogeneratori da 4,2 MW per una potenza complessiva di 12,6 MW nel Comune di San Severo (FG) alla Località "Torre dei Giunchi - S. Matteo"				
Oggetto	Folder: Integrazione AU - post CDS del 18/04/2024				
	Nome Elaborato: JK6CPC3_PianoEsproprio_02_2024_DitteOggettoEsproprio				
	Descrizione Elaborato: Piano particellare di esproprio - Ditte Oggetto di Esproprio				
03	Novembre 2024	Int. AU - post CDS del 18/04/2024 convocata con Prot. n°156600 del 27/03/2024	Vega	Arch. A. Demaio	Eolica Aragon Srl
02	Dicembre 2023	Int. AU - AOO_108/Prot. n°108 del 22/09/2022	Vega	Arch. A. Demaio	Eolica Aragon Srl
01	Giugno 2020	Int. AU - Prot. n°1457 del 02/03/2020	Vega	Arch. A. Demaio	Eolica Aragon Srl
00	Settembre 2019	Emissione progetto definitivo	Vega	Arch. A. Demaio	Eolica Aragon Srl
Rev.	Data	Oggetto della revisione	Elaborazione	Verifica	Approvazione
Scala:	Codice Pratica JK6CPC3				
Formato:					

PIANO PARTICELLARE D'ESPROPRIO																				
DITTA CATASTALE INTESTATA		DATI IMMOBILI							DATI AREE DI ESPROPRIO					DATI AREE IN ASSERVIMENTO					OCCUPAZIONE TEMPORANEA NON PREORDINATA AD ESPROPRIO O ASSERVIMENTO	
									fondazioni-piazzole		-sottostazione-			strade - cavidotto		servitù aeree				
NP	DATI DITTA CATASTALE	FOGLIO	PART.	QUALITÀ	SUPERFICIE P.LLA	REDDITO		VALORE ECONOMICO DI MERCATO (€/mq) V.E.M	SUPERFICIE ESPROPRIO (mq) SE	INDENNITA' DI ESPROPRIO V.E.M. x SE	SUPERFICIE ESPROPRIO (mq) SE	INDENNITA' DI ESPROPRIO V.E.M. x SE	IDENNITA' DI OCCUPAZIONE TEMPORANEA (€/mq) SE x V.E.M./12	SUPERFICIE SERVITU' (mq) SS	INDENNITA' DI SERVITU' V.E.M. x SS	SUPERFICIE SERVITU' (mq) SS	INDENNITA' DI SERVITU' V.E.M. x SS	IDENNITA' DI OCCUPAZIONE TEMPORANEA (€/mq) SE x V.E.M./12	SUPERFICIE DI OCCUPAZIONE (mq) SO	INDENNITA' DI OCCUPAZIONE V.E.M. x FOGLIO SO/12
					mq	€ Dom.	€ Agr.													
COMUNE DI SAN SEVERO																				
1	CATALANO GIUSEPPE PASQUALE ROBERTO n.a. FOGGIA (FG) il 19/05/1962 c.f. CTLGPP62E19D643Z - PROPRIETA' per 1/2 CATALANO GABRIELLA FELICIA n.a. LUCERA (FG) il 24/03/1964 c.f. CTLGRL64C64E716Z - PROPRIETA' per 1/2	38	50	SEMIN IRRIG	180.335	0,00	970,89	3,00	6.354	19.062,00	0	0,00	3.177,00	3.734	7.841,40	34558	31.102,20	7810,11	44.578	22.289,00
2	CARRAFA GIOVANNI n.a. SAN MARCO IN LAMIS (FG) il 01/11/1938 c.f. CRRGNN38S01H985P - PROPRIETA' per 1/1	44	14	SEMIN IRRIG	136.599	0,00	774,32	3,00	2.750	8.250,00	0	0,00	1.375,00	3.950	8.295,00	11.453	10307,7	2590,6686	17699	8.849,50
		44	88	SEMIN IRRIG	6.135	47,53	34,85	3,00	0	0,00	0	0,00	0,00	0	0,00	3548	3183,2	802,5576	2669	1334,50
4	MYT APULIA STORAGE 1 S.R.L. c.f. 12522480966 - PROPRIETA' per 1/1	126	43	SEMIN IRRIG	36.842	285,41	209,30	3,00	52	156,00	0	0,00	26,00	882	1.852,20	0	0,00	308,70	1.069	534,50
		126	564	SEMINATIVO	5.000	28,41	15,49	2,50	0	0,00	0	0,00	0,00	280	490,00	0	0,00	81,67	280	116,67
5	MASCIA LUIGI FRANCESCO LUCIANO n.a. FOGGIA (FG) il 13/12/1962 c.f. MSCLFR62T13D643U - PROPRIETA' per 100/100	38	52	SEMINATIVO	201.097	1.142,44	623,15	2,50	0	0,00	0	0,00	0,00	1	1,75	4314	3882,6	975,8268	22300	11.150,00
6	PRATTICHIZZO TIMOTEO PLACIDO n.a. SAN SEVERO (FG) il 01/10/1954 c.f. PRTTTP54R011158J - PROPRIETA' per 1/1	38	46	SEMIN IRRIG	32.728	253,54	185,93	3,00	0	0,00	0	0,00	0,00	745	1.564,50	0	0,00	260,75	4.114	2.057,00
		38	49	SEMIN IRRIG	35.103	271,94	199,42	3,00	0	0,00	0	0,00	0,00	332	697,20	4155	3739,5	939,861	12420	6210,00
		38	51	SEMIN IRRIG	31.450	243,64	178,67	3,00	0	0,00	0	0,00	0,00	0	0,00	0	0,00	0,00	78	39,00
7	MONTAGANO LUCA n.a. SAN SEVERO (FG) il 30/04/1984 c.f. MNTLCU84D30I158R - PROPRIETA' per 1/1	44	108	SEMIN IRRIG	24.480	189,64	139,07	3,00	0	0,00	0	0,00	0,00	0	0,00	7467	6720,3	1689,0354	12420	6210,00
8	MASCIA ANTONELLA n.a. SAN SEVERO (FG) il 29/05/1970 c.f. MSCNNL70E69I158O - PROPRIETA' per 1/1	38	7	SEMINATIVO	412.150	1.702,86	1.064,29	2,50	0	0,00	0	0,00	0,00	0	0,00	0	0,00	0,00	17	7,08
		38	35	SEMINATIVO	157.581	895,22	488,30	2,50	0	0,00	0	0,00	0,00	1.255	2.196,25	0	0,00	366,04	9.446	3.935,83
		38	47	SEMINATIVO	397	2,26	1,23	2,50	0	0,00	0	0,00	0,00	238	416,50	0	0,00	69,42	147	61,25
		38	48	SEMIN IRRIG	2.020	0,00	8,73	3,00	0	0,00	0	0,00	0,00	387	812,70	0	0,00	135,45	1.145	572,50
9	PRATTICHIZZO TIMOTEO PLACIDO n.a. SAN SEVERO (FG) il 01/10/1954 c.f. PRTTTP54R011158J - PROPRIETA' per 1000/1000	38	33	SEMINATIVO	66.755	0,00	144,06	2,50	0	0,00	0	0,00	0,00	1.464	2.562,00	0	0,00	427,00	470	195,83
		43	88	SEMINATIVO	3.021	17,16	9,36	2,50	0	0,00	0	0,00	0,00	1.469	2.570,75	0	0,00	428,46	773	322,08
11	BRESCIA ALFONSO n.a. SAN SEVERO (FG) il 30/07/1970 c.f. BRSLNS70L30I158F - PROPRIETA' per 1000/1000	42	262	VIGNETO IRR	15.255	338,78	189,09	5,00	0	0,00	0	0,00	0,00	0	0,00	0	0,00	0,00	261	217,50
12	BRESCIA MARIA SOCCORSA n.a. SAN SEVERO (FG) il 10/11/1971 c.f. BRSMSC71S50I158T - PROPRIETA' per 1000/1000	42	261	SEMINATIVO	15.255	86,66	47,27	2,50	0	0,00	0	0,00	0,00	0	0,00	0	0,00	0,00	215	89,58
13	D'ADDARIO SILVIA CATERINA n.a. SAN SEVERO (FG) il 24/11/1945 c.f. DDSVC45S64I158Q - PROPRIETA' per 1000/1000	42	260	VIGNETO IRR	15.254	338,76	189,07	5,00	0	0,00	0	0,00	0,00	0	0,00	0	0,00	0,00	241	200,83
14	D'ARENZO ANNA MARIA n.a. SAN SEVERO (FG) il 23/10/1952 c.f. DRNNMR52R63I158E - PROPRIETA' per 1000/1000	42	212	ULIVETO	2.966	22,98	9,96	3,00	0	0,00	0	0,00	0,00	0	0,00	0	0,00	0,00	59	29,50
		42	239	ULIVETO	270	2,09	0,91	3,00	0	0,00	0	0,00	0,00	0	0,00	0	0,00	0,00	6	3,00
16	SCIRPOLI MATTIA n.a. BARI (BA) il 14/02/1959 c.f. SCRMTT59B54A662Z - PROPRIETA' per 1/2 COSTA DOMENICO n.a. SAN SEVERO (FG) il 07/09/1954 c.f. CSTDNC54P07I158B - PROPRIETA' per 1/2	42	84	VIGNETO IRR	7.204	0,00	3,24	5,00	0	0,00	0	0,00	0,00	0	0,00	0	0,00	0,00	49	40,83

PIANO PARTICELLARE D'ESPROPRIO																				
DITTA CATASTALE INTESTATA		DATI IMMOBILI							DATI AREE DI ESPROPRIO					DATI AREE IN ASSERVIMENTO					OCCUPAZIONE TEMPORANEA NON PREORDINATA AD ESPROPRIO O ASSERVIMENTO	
									fondazioni-piazzole		-sottostazione-			strade - cavidotto		servitù aeree				
NP	DATI DITTA CATASTALE	FOGLIO	PART.	QUALITÀ	SUPERFICIE P.LLA	REDDITO		VALORE ECONOMICO DI MERCATO (€/mq) V.E.M	SUPERFICIE ESPROPRIO (mq) SE	INDENNITA' DI ESPROPRIO V.E.M. x SE	SUPERFICIE ESPROPRIO (mq) SE	INDENNITA' DI ESPROPRIO V.E.M. x SE	IDENNITA' DI OCCUPAZIONE TEMPORANEA (€/mq) SE x V.E.M./12	SUPERFICIE SERVITU' (mq) SS	INDENNITA' DI SERVITU' V.E.M. x SS	SUPERFICIE SERVITU' (mq) SS	INDENNITA' DI SERVITU' V.E.M. x SS	IDENNITA' DI OCCUPAZIONE TEMPORANEA (€/mq) SE x V.E.M./12	SUPERFICIE DI OCCUPAZIONE (mq) SO	INDENNITA' DI OCCUPAZIONE V.E.M. x FOGLIO SO/12
					mq	€ Dom.	€ Agr.													
17	BRESCIA ALFONSO n.a. SAN SEVERO (FG) il 30/07/1970 c.f. BRSLNS70L301158F - PROPRIETA' per 1/1	42	58	VIGNETO	3.053	55,19	23,65	4,00	0	0,00	0	0,00	0,00	0	0,00	0	0,00	0,00	355	236,67
		42	82	SEMINATIVO	4.709	0,00	14,56	2,50	0	0,00	0	0,00	0,00	0	0,00	0	0,00	0,00	5	2,08
		42	83	VIGNETO IRR	9.040	200,76	112,05	5,00	0	0,00	0	0,00	0,00	0	0,00	0	0,00	0,00	46	38,33
		42	301	SEMIN IRRIG	6.400	49,58	36,36	3,00	0	0,00	0	0,00	0,00	0	0,00	0	0,00	0,00	25	12,50
		45	137	VIGNETO IRR	6.382	141,73	79,10	5,00	0	0,00	0	0,00	0,00	0	0,00	0	0,00	0,00	182	151,67
19	TRICARICO ANTONIO n.a. SAN MARCO IN LAMIS (FG) il 09/02/1963 c.f. TRCNTN63B09H985I - PROPRIETA' per 1/1	42	80	SEMIN ARBOR	9.293	0,00	12,42	2,50	0	0,00	0	0,00	0,00	0	0,00	0	0,00	0,00	65	27,08
		42	145	ULIVETO	7.473	0,00	19,81	3,00	0	0,00	0	0,00	0,00	0	0,00	0	0,00	0,00	52	26,00
20	CURTOTTI GIUSEPPINA n.a. SAN SEVERO (FG) il 17/05/1887 c.f. CRTGPP87E571158T - PROPRIETA' per 1000/1000	42	186	SEMIN ARBOR	74	0,42	0,25	2,50	0	0,00	0	0,00	0,00	0	0,00	0	0,00	0,00	22	9,17
21	TOTARO MICHELE n.a. SAN SEVERO (FG) il 02/01/1942 c.f. TTRMHL42A021158A - PROPRIETA' per 1/1	42	185	VIGNETO IRR	13.752	305,40	170,46	5,00	0	0,00	0	0,00	0,00	0	0,00	0	0,00	0,00	583	485,83
22	D'ARENZO TERESA MARIA ROSARIA n.a. SAN SEVERO (FG) il 08/10/1948 c.f. DRNTSM48R48I158L - PROPRIETA' per 1000/1000	42	79	ULIVETO	3.479	26,95	11,68	3,00	0	0,00	0	0,00	0,00	0	0,00	0	0,00	0,00	60	30,00
23	PANTALEO ANGELA ROSARIA n.a. SAN SEVERO (FG) il 03/10/1954 c.f. PNTNLR54R43I158C - PROPRIETA' per 1000/1000	42	176	ULIV VIGNET	22.223	172,16	126,25	3,50	0	0,00	0	0,00	0,00	0	0,00	0	0,00	0,00	95	55,42
24	TOTARO MICHELE n.a. SAN SEVERO (FG) il 03/04/1997 c.f. TTRMHL97D03I158Z - PROPRIETA' per 1/3 TOTARO MARIA TERESA n.a. SAN SEVERO (FG) il 12/09/1992 c.f. TTRMTR92P52I158W - PROPRIETA' per 1/3 MINISCHETTI FILOMENA n.a. SAN SEVERO (FG) il 23/09/1972 c.f. MNSFMN72P63I158Q - PROPRIETA' per 1/3	42	99	VIGNETO	13.591	0,00	5,37	4,00	0	0,00	0	0,00	0,00	1.194	3.343,20	0	0,00	557,20	686	457,33
25	RUGGIERI VENERANDA n.a. SAN MARCO IN LAMIS (FG) il 14/02/1954 c.f. RGGVRN54B54H985V - PROPRIETA' per 1000/1000	43	11	SEMIN IRRIG	6.498	50,34	36,92	3,00	0	0,00	0	0,00	0,00	5	10,50	0	0,00	1,75	38	19,00
26	RUGGIERI ANGELO n.a. SAN MARCO IN LAMIS (FG) il 12/03/1959 c.f. RGGNGL59C12H985U - PROPRIETA' per 1/1	43	10	SEMIN IRRIG	3.052	23,64	17,34	3,00	0	0,00	0	0,00	0,00	4	8,40	0	0,00	1,40	37	18,50
27	RUGGIERI MATTEO n.a. SAN MARCO IN LAMIS (FG) il 18/11/1942 c.f. RGGMTT42S18H985K - PROPRIETA' per 1000/1000	43	37	SEMIN IRRIG	8.260	63,99	46,93	3,00	0	0,00	0	0,00	0,00	256	537,60	0	0,00	89,60	602	301,00
		43	99	SEMIN IRRIG	8.260	63,99	46,93	3,00	0	0,00	0	0,00	0,00	0	0,00	0	0,00	0,00	801	400,50
28	RUGGIERI ANGELO n.a. SAN MARCO IN LAMIS (FG) il 12/03/1959 c.f. RGGNGL59C12H985U - PROPRIETA' per 1000/1000	43	20	SEMIN IRRIG	4.835	37,46	27,47	3,00	0	0,00	0	0,00	0,00	9	18,90	0	0,00	3,15	353	176,50
		43	21	SEMIN IRRIG	3.187	24,69	18,11	3,00	0	0,00	0	0,00	0,00	3	6,30	0	0,00	1,05	270	135,00
		43	24	SEMIN IRRIG	3.021	23,40	17,16	3,00	0	0,00	0	0,00	0,00	23	48,30	0	0,00	8,05	1.696	848,00
		43	25	SEMIN IRRIG	6.101	47,26	34,66	3,00	0	0,00	0	0,00	0,00	38	79,80	0	0,00	13,30	58	29,00
		43	26	SEMIN IRRIG	2.955	22,89	16,79	3,00	0	0,00	0	0,00	0,00	0	0,00	0	0,00	0,00	15	7,50
		43	27	SEMIN IRRIG	4.355	33,74	24,74	3,00	0	0,00	0	0,00	0,00	4	8,40	0	0,00	1,40	52	26,00

PIANO PARTICELLARE D'ESPROPRIO																				
DITTA CATASTALE INTESTATA		DATI IMMOBILI							DATI AREE DI ESPROPRIO					DATI AREE IN ASSERVIMENTO					OCCUPAZIONE TEMPORANEA NON PREORDINATA AD ESPROPRIO O ASSERVIMENTO	
									fondazioni-piazzole		-sottostazione-			strade - cavidotto		servitù aeree				
NP	DATI DITTA CATASTALE	FOGLIO	PART.	QUALITÀ	SUPERFICIE P.LLA	REDDITO		VALORE ECONOMICO DI MERCATO (€/mq) V.E.M	SUPERFICIE ESPROPRIO (mq) SE	INDENNITA' DI ESPROPRIO V.E.M. x SE	SUPERFICIE ESPROPRIO (mq) SE	INDENNITA' DI ESPROPRIO V.E.M. x SE	IDENNITA' DI OCCUPAZIONE TEMPORANEA (€/mq) SE x V.E.M./12	SUPERFICIE SERVITU' (mq) SS	INDENNITA' DI SERVITU' V.E.M. x SS	SUPERFICIE SERVITU' (mq) SS	INDENNITA' DI SERVITU' V.E.M. x SS	IDENNITA' DI OCCUPAZIONE TEMPORANEA (€/mq) SE x V.E.M./12	SUPERFICIE DI OCCUPAZIONE (mq) SO	INDENNITA' DI OCCUPAZIONE V.E.M. x FOGLIO SO/12
					mq	€ Dom.	€ Agr.													
		43	98	SEMIN IRRIG	3.188	24,70	18,11	3,00	0	0,00	0	0,00	0,00	3	6,30	0	0,00	1,05	307	153,50
		43	121	SEMIN IRRIG	2.263	17,53	12,86	3,00	0	0,00	0	0,00	0,00	5	10,50	0	0,00	1,75	37	18,50
		43	122	SEMIN IRRIG	750	5,81	4,26	3,00	0	0,00	0	0,00	0,00	3	6,30	0	0,00	1,05	35	17,50
29	CIAVARELLA MICHELE n.a. SAN SEVERO (FG) il 03/03/1965 c.f. CVRMHL65C031158I - PROPRIETA' per 1000/1000	43	3	SEMIN IRRIG	8.500	65,85	48,29	3,00	0	0,00	0	0,00	0,00	0	0,00	0	0,00	0,00	305	152,50
		43	97	SEMIN IRRIG	4.850	0,00	24,89	3,00	0	0,00	0	0,00	0,00	0	0,00	0	0,00	0,00	152	76,00
		44	10	SEMINATIVO	9.608	54,58	29,77	2,50	0	0,00	0	0,00	0,00	0	0,00	0	0,00	0,00	30	12,50
		44	83	SEMINATIVO	16.160	91,81	50,08	2,50	0	0,00	0	0,00	0,00	0	0,00	0	0,00	0,00	65	27,08
		44	84	SEMINATIVO	8.253	46,89	25,57	2,50	0	0,00	0	0,00	0,00	0	0,00	0	0,00	0,00	31	12,92
		44	87	SEMINATIVO	4.165	23,66	12,91	2,50	0	0,00	0	0,00	0,00	0	0,00	0	0,00	0,00	34	14,17
30	RUGGIERI LUIGI n.a. SAN MARCO IN LAMIS (FG) il 01/05/1951 c.f. RGGLGU51E01H985R - PROPRIETA' per 1000/1000	43	4	SEMIN IRRIG	3.448	26,71	19,59	3,00	0	0,00	0	0,00	0,00	0	0,00	0	0,00	0,00	55	27,50
		43	5	SEMIN IRRIG	3.148	24,39	17,88	3,00	0	0,00	0	0,00	0,00	0	0,00	0	0,00	0,00	51	25,50
		43	6	SEMIN IRRIG	2.922	22,64	16,60	3,00	0	0,00	0	0,00	0,00	0	0,00	0	0,00	0,00	48	24,00
		43	7	SEMIN IRRIG	3.240	25,10	18,41	3,00	0	0,00	0	0,00	0,00	0	0,00	0	0,00	0,00	54	27,00
		43	14	SEMIN IRRIG	6.680	51,75	37,95	3,00	0	0,00	0	0,00	0,00	0	0,00	0	0,00	0,00	53	26,50
		43	94	SEMIN IRRIG	3.270	25,33	18,58	3,00	0	0,00	0	0,00	0,00	0	0,00	0	0,00	0,00	54	27,00
31	RUGGIERI ANGELO n.a. SAN MARCO IN LAMIS (FG) il 12/03/1959 c.f. RGGNGL59C12H985U - PROPRIETA' per 1000/1000 CAPPELLI ANNA CAROLINA n.a. SAN MARCO IN LAMIS (FG) il 16/10/1960 c.f. CPPNCR60R56H985U - PROPRIETA' per 1000/1000	43	82	SEMIN IRRIG	3.060	23,71	17,38	3,00	0	0,00	0	0,00	0,00	4	8,40	0	0,00	1,40	29	14,50
		43	83	SEMIN IRRIG	3.072	23,80	17,45	3,00	0	0,00	0	0,00	0,00	3	6,30	0	0,00	1,05	78	39,00
		43	102	SEMIN IRRIG	3.055	23,67	17,36	3,00	0	0,00	0	0,00	0,00	5	10,50	0	0,00	1,75	36	18,00
32	DI MAIO DOMENICO n.a. FOGGIA (FG) il 17/07/1957 - PROPRIETA' per 1000/1000	43	224	VIGNETO	18.403	332,65	142,57	4,00	0	0,00	0	0,00	0,00	571	1.598,80	0	0,00	266,47	220	146,67
33	CASAFINO LUIGI MARCO n.a. LUCERA (FG) il 21/03/1957 c.f. CSFLMR57C21E716Q - PROPRIETA' per 1/1	43	72	SEMIN IRRIG	11.490	89,01	65,27	3,00	0	0,00	0	0,00	0,00	0	0,00	0	0,00	0,00	237	118,50
34	BONFITTO GIUSEPPE n.a. SAN MARCO IN LAMIS (FG) il 09/02/1945 c.f. BNFGPP45B09H985E - PROPRIETA' per 1000/1000	43	16	SEMINATIVO	3.867	21,97	11,98	2,50	0	0,00	0	0,00	0,00	0	0,00	0	0,00	0,00	34	14,17
		43	17	SEMINATIVO	1.495	8,49	4,63	2,50	0	0,00	0	0,00	0,00	2	3,50	0	0,00	0,58	71	29,58

PIANO PARTICELLARE D'ESPROPRIO																				
DITTA CATASTALE INTESTATA		DATI IMMOBILI							DATI AREE DI ESPROPRIO					DATI AREE IN ASSERVIMENTO					OCCUPAZIONE TEMPORANEA NON PREORDINATA AD ESPROPRIO O ASSERVIMENTO	
									fondazioni-piazzole		-sottostazione-			strade - cavidotto		servitù aeree				
NP	DATI DITTA CATASTALE	FOGLIO	PART.	QUALITÀ	SUPERFICIE P.LLA	REDDITO		VALORE ECONOMICO DI MERCATO (€/mq) V.E.M	SUPERFICIE ESPROPRIO (mq) SE	INDENNITA' DI ESPROPRIO V.E.M. x SE	SUPERFICIE ESPROPRIO (mq) SE	INDENNITA' DI ESPROPRIO V.E.M. x SE	IDENNITA' DI OCCUPAZIONE TEMPORANEA (€/mq) SE x V.E.M./12	SUPERFICIE SERVITU' (mq) SS	INDENNITA' DI SERVITU' V.E.M. x SS	SUPERFICIE SERVITU' (mq) SS	INDENNITA' DI SERVITU' V.E.M. x SS	IDENNITA' DI OCCUPAZIONE TEMPORANEA (€/mq) SE x V.E.M./12	SUPERFICIE DI OCCUPAZIONE (mq) SO	INDENNITA' DI OCCUPAZIONE V.E.M. x FOGLIO SO/12
					mq	€ Dom.	€ Agr.													
		43	177	SEMINATIVO	7.735	43,94	23,97	2,50	0	0,00	0	0,00	0,00	0	0,00	0	0,00	0,00	13	5,42
		43	178	SEMINATIVO	2.373	13,48	7,35	2,50	0	0,00	0	0,00	0,00	0	0,00	0	0,00	0,00	23	9,58
35	CIAVARELLA MICHELE n.a. SAN SEVERO (FG) il 03/03/1965 c.f. CVRMHL65C031158I - PROPRIETA' per 1/1	43	22	SEMIN IRRIG	63.665	493,20	361,68	3,00	0	0,00	0	0,00	0,00	1.025	2.152,50	0	0,00	358,75	2.206	1.103,00
		43	48	SEMINATIVO	1.467	8,33	4,55	2,50	0	0,00	0	0,00	0,00	0	0,00	0	0,00	0,00	60	25,00
		43	100	SEMIN IRRIG	43.085	333,77	244,77	3,00	0	0,00	0	0,00	0,00	44	92,40	0	0,00	15,40	204	102,00
		43	165	SEMINATIVO	3.150	17,90	9,76	2,50	0	0,00	0	0,00	0,00	0	0,00	0	0,00	0,00	100	41,67
		43	166	SEMINATIVO	1.555	8,83	4,82	2,50	0	0,00	0	0,00	0,00	0	0,00	0	0,00	0,00	45	18,75
		43	170	VIGNETO	3.000	0,00	11,59	4,00	0	0,00	0	0,00	0,00	0	0,00	0	0,00	0,00	118	78,67
		43	171	VIGNETO	6.140	0,00	21,99	4,00	0	0,00	0	0,00	0,00	0	0,00	0	0,00	0,00	600	400,00
36	TOTARO MARIA VALENTINA n.a. SAN SEVERO (FG) il 24/02/1980 c.f. TTRMVL80B64I158K - PROPRIETA' per 7/72 TOTARO MARIA VALENTINA n.a. SAN SEVERO (FG) il 24/02/1980 c.f. TTRMVL80B64I158K - PROPRIETA' per 195/216	42	133	VIGNETO	14	0,25	0,11	4,00	0	0,00	0	0,00	0,00	14	39,20	0	0,00	6,53	0	0,00
37	RUGGIERI ANGELO n.a. SAN MARCO IN LAMIS (FG) il 12/03/1959 c.f. RGGNGL59C12H985U - PROPRIETA' per 1/1 CAPPELLI ANNA CAROLINA n.a. SAN MARCO IN LAMIS (FG) il 16/10/1960 c.f. CPPNCR60R56H985U - PROPRIETA' per 1/1	43	8	SEMIN IRRIG	2.116	16,39	12,02	3,00	0	0,00	0	0,00	0,00	4	8,40	0	0,00	1,40	58	29,00
		43	9	SEMIN IRRIG	1.088	0,00	5,68	3,00	0	0,00	0	0,00	0,00	3	6,30	0	0,00	1,05	29	14,50
		43	19	SEMIN IRRIG	3.205	24,83	18,21	3,00	0	0,00	0	0,00	0,00	3	6,30	0	0,00	1,05	31	15,50
38	SACCO CORRADO n.a. SAN SEVERO (FG) il 27/01/1967 c.f. SCCCRD67A27I158C - PROPRIETA' per 1/1	43	15	SEMIN IRRIG	11.460	88,78	65,10	3,00	0	0,00	0	0,00	0,00	0	0,00	0	0,00	0,00	103	51,50
39	RUGGIERI MATTEO n.a. SAN MARCO IN LAMIS (FG) il 18/11/1942 c.f. RGGMTT42S18H985K - PROPRIETA' per 1/2 DI CIANNO MARIA GIUSEPPA n.a. SAN SEVERO (FG) il 07/02/1953 c.f. DCNMGSS3B47I158N - PROPRIETA' per 1/2	43	106	SEMIN IRRIG	12.586	97,50	71,50	3,00	0	0,00	0	0,00	0,00	1.219	2.559,90	0	0,00	426,65	733	366,50
40	CURSIO SERAFINA n.a. SAN SEVERO (FG) il 22/12/1967 c.f. CRSSFN67T62I158B - PROPRIETA' per 1/1	44	110	SEMINATIVO	9.870	56,07	30,58	2,50	0	0,00	0	0,00	0,00	0	0,00	0	0,00	0,00	38	15,83
41	COLIO GIUSEPPE n.a. SAN SEVERO (FG) il 25/09/1961 c.f. CLOGPP61P25I158N - PROPRIETA' per 1000/1000	44	109	VIGNETO IRR	27.458	609,78	340,34	5,00	0	0,00	0	0,00	0,00	0	0,00	0	0,00	0,00	3	2,50
42	SACCO PALMA MATTIA n.a. SAN SEVERO (FG) il 28/06/1962 c.f. SCCPMM62H68I158Z - PROPRIETA' per 1/2 MARTINO NICOLA n.a. SAN MARCO IN LAMIS (FG) il 28/11/1959 c.f. MRTNCL59S28H985A - PROPRIETA' per 1/2	44	24	VIGNETO	12.179	0,00	81,34	4,00	0	0,00	0	0,00	0,00	0	0,00	0	0,00	0,00	49	32,67
		44	154	VIGNETO	5.837	60,29	31,65	4,00	0	0,00	0	0,00	0,00	0	0,00	0	0,00	0,00	47	31,33
43	CIAVARELLA MICHELE n.a. SAN SEVERO (FG) il 03/03/1965 c.f. CVRMHL65C031158I - PROPRIETA' per 1/2	44	79	SEMINATIVO	5.260	29,88	16,30	2,50	0	0,00	0	0,00	0,00	0	0,00	0	0,00	0,00	72	30,00
44	PIRRO MARIA ; MICHELA FU SEVERINO n.a. SAN SEVERO (FG) il 15/11/1949 - COMPROPRIETARIO per 1000/1000 NARDELLA ALESSANDRO ; DI FRANCESCO PAOLO - COMPROPRIETARIO per 1000/1000 FALCONE GRAZIA ; FU MICHELE n.a. SAN SEVERO (FG) il 27/04/1946 - COMPROPRIETARIO per 1000/1000 COLIO PASQUALE ; FU FELICE - COMPROPRIETARIO per 1000/1000 COLIO IDA n.a. SAN SEVERO (FG) il 12/09/1889 c.f. CLODIA89P52I158S - COMPROPRIETARIO per 1000/1000 COLIO GIORGIO ; FU FELICE - COMPROPRIETARIO per 1000/1000 COLIO COSTANTINO ; FU FELICE - COMPROPRIETARIO per 1000/1000	44	76	VIGNETO	102	1,05	0,55	4,00	0	0,00	0	0,00	0,00	0	0,00	0	0,00	0,00	70	46,67

PIANO PARTICELLARE D'ESPROPRIO																				
DITTA CATASTALE INTESTATA		DATI IMMOBILI							DATI AREE DI ESPROPRIO					DATI AREE IN ASSERVIMENTO					OCCUPAZIONE TEMPORANEA NON PREORDINATA AD ESPROPRIO O ASSERVIMENTO	
									fondazioni-piazzole		-sottostazione-			strade - cavidotto		servitù aeree				
NP	DATI DITTA CATASTALE	FOGLIO	PART.	QUALITÀ	SUPERFICIE P.LLA	REDDITO		VALORE ECONOMICO DI MERCATO (€/mq) V.E.M	SUPERFICIE ESPROPRIO (mq) SE	INDENNITA' DI ESPROPRIO V.E.M. x SE	SUPERFICIE ESPROPRIO (mq) SE	INDENNITA' DI ESPROPRIO V.E.M. x SE	IDENNITA' DI OCCUPAZIONE TEMPORANEA (€/mq) SE x V.E.M./12	SUPERFICIE SERVITU' (mq) SS	INDENNITA' DI SERVITU' V.E.M. x SS	SUPERFICIE SERVITU' (mq) SS	INDENNITA' DI SERVITU' V.E.M. x SS	IDENNITA' DI OCCUPAZIONE TEMPORANEA (€/mq) SE x V.E.M./12	SUPERFICIE DI OCCUPAZIONE (mq) SO	INDENNITA' DI OCCUPAZIONE V.E.M. x FOGLIO SO/12
	BRIMO CARMINE ; FU PIETRO - COMPROPRIETARIO per 1000/1000																			
45	SALCONE ROBERTO n.a. SAN SEVERO (FG) il 01/11/1977 c.f. SLCRRT77S011158K - PROPRIETA' per 1/1	45	99	SEMIN IRRIG	12.345	95,63	70,13	3,00	0	0,00	0	0,00	0,00	553	1.161,30	0	0,00	193,55	443	221,50
46	TRICARICO LEONARDA n.a. SAN MARCO IN LAMIS (FG) il 11/11/1970 c.f. TRCLRD70S51H985L - PROPRIETA' per 1/1	45	70	SEMIN IRRIG	9.330	72,28	53,00	3,00	0	0,00	0	0,00	0,00	0	0,00	0	0,00	0,00	264	132,00
		45	170	SEMIN IRRIG	9.330	72,28	53,00	3,00	0	0,00	0	0,00	0,00	0	0,00	0	0,00	0,00	267	133,50
		45	213	SEMIN IRRIG	273	2,11	1,55	3,00	0	0,00	0	0,00	0,00	18	37,80	0	0,00	6,30	9	4,50
		45	214	SEMIN IRRIG	9.314	72,15	52,91	3,00	0	0,00	0	0,00	0,00	411	863,10	0	0,00	143,85	206	103,00
47	TRICARICO LUCIA n.a. SAN MARCO IN LAMIS (FG) il 06/07/1969 c.f. TRCLCU69L46H985M - PROPRIETA' per 1/1	45	212	SEMIN IRRIG	30.646	237,41	174,10	3,00	0	0,00	0	0,00	0,00	1.299	2.727,90	0	0,00	454,65	662	331,00
48	SASSANO ANNA EMANUELA n.a. SAN MARCO IN LAMIS (FG) il 29/03/1953 c.f. SSSNMN53C69H985B - PROPRIETA' per 1000/1000	45	19	ULIVETO	2.372	0,00	0,12	3,00	0	0,00	0	0,00	0,00	0	0,00	0	0,00	0,00	225	112,50
		45	177	ULIVETO	1.607	9,13	4,56	3,00	0	0,00	0	0,00	0,00	0	0,00	0	0,00	0,00	150	75,00
49	PALMA FLORA n.a. SAN SEVERO (FG) il 09/07/1916 - COMPROPRIETARIO per 1000/1000 MUCEDOLA GEMMA ; FU MATTEO MAR MONTAGANO - COMPROPRIETARIO per 1000/1000 MUCEDOLA ANTONIO n.a. SAN SEVERO (FG) il 12/08/1888 c.f. MCDNTN88M12I158U - COMPROPRIETARIO per 1000/1000	45	176	SEMIN ARBOR	103	0,43	0,32	2,50	0	0,00	0	0,00	0,00	0	0,00	0	0,00	0,00	8	3,33
50	TRICARICO GIUSEPPINA n.a. SAN MARCO IN LAMIS (FG) il 05/05/1939 c.f. TRCGPP39E45H985V - USUFRUTTO per 1/1 NARDELLA LUCIANO n.a. SAN MARCO IN LAMIS (FG) il 17/12/1972 c.f. NRDLCN72T17H985R - NUDA PROPRIETA' per 1/1	45	201	SEMIN IRRIG	16.652	129,00	94,60	3,00	0	0,00	0	0,00	0,00	426	894,60	0	0,00	149,10	669	334,50
		45	202	SEMIN IRRIG	19.798	153,37	112,47	3,00	0	0,00	0	0,00	0,00	0	0,00	0	0,00	0,00	330	165,00
51	SIENA MICHELE n.a. SAN SEVERO (FG) il 01/01/1962 c.f. SNIMHL62A01I158E - PROPRIETA' per 1/1	45	20	VIGNETO IRR	11.632	0,00	3,39	5,00	0	0,00	0	0,00	0,00	0	0,00	0	0,00	0,00	4	3,33
		45	28	VIGNETO IRR	20.390	0,00	3,95	5,00	0	0,00	0	0,00	0,00	0	0,00	0	0,00	0,00	179	149,17
		55	1	ULIVETO	16.317	92,70	46,35	3,00	0	0,00	0	0,00	0,00	0	0,00	0	0,00	0,00	362	181,00
52	BUBBA ROSARIA n.a. SAN SEVERO (FG) il 08/08/1952 c.f. BBBRSR52M48I158F - PROPRIETA' per 1000/1000	45	22	ULIVETO	16.433	0,00	8,05	3,00	0	0,00	0	0,00	0,00	0	0,00	0	0,00	0,00	653	326,50
53	PISTILLO MICHELINA MARIA n.a. SAN SEVERO (FG) il 27/09/1967 c.f. PSTMHL67P67I158Z - PROPRIETA' per 1/15 PISTILLO MARIO n.a. SAN SEVERO (FG) il 09/04/1938 c.f. PSTMRA38D09I158A - PROPRIETA' per 10/15 PISTILLO LUCIA n.a. SAN SEVERO (FG) il 30/09/1971 c.f. PSTLCU71P70I158C - PROPRIETA' per 1/15 PISTILLO LEONARDO n.a. SAN SEVERO (FG) il 04/03/1963 c.f. PSTLRD63C04I158R - PROPRIETA' per 1/15 PISTILLO GENNARO n.a. SAN SEVERO (FG) il 28/03/1965 c.f. PSTGNR65C28I158A - PROPRIETA' per 1/15 PISTILLO ANTONIO n.a. SAN SEVERO (FG) il 18/08/1974 c.f. PSTNTN74M18I158K - PROPRIETA' per 1/15	54	69	VIGNETO	5.548	57,31	30,09	4,00	0	0,00	0	0,00	0,00	0	0,00	0	0,00	0,00	123	82,00
		54	70	ULIV VIGNET	2.777	21,51	15,78	3,50	0	0,00	0	0,00	0,00	0	0,00	0	0,00	0,00	62	36,17
		54	132	SEMIN ARBOR	2.360	9,75	7,31	2,50	0	0,00	0	0,00	0,00	0	0,00	0	0,00	0,00	53	22,08
		54	196	ULIV VIGNET	5.136	39,79	29,18	3,50	0	0,00	0	0,00	0,00	0	0,00	0	0,00	0,00	113	65,92
54	MONTAGANO UMBERTO n.a. SAN SEVERO (FG) il 06/07/1977 c.f. MNTMRT77L06I158D - PROPRIETA' per 1/1	54	55	ULIVETO	15.443	87,73	43,87	3,00	0	0,00	0	0,00	0,00	0	0,00	0	0,00	0,00	73	36,50
55	SOCIETA' AGRICOLA SAN ROCCO SRL c.f. 03803350713 - PROPRIETA' per 1/1	55	36	ULIVETO	5.100	21,07	10,54	3,00	0	0,00	0	0,00	0,00	0	0,00	0	0,00	0,00	133	66,50

PIANO PARTICELLARE D'ESPROPRIO																				
DITTA CATASTALE INTESTATA		DATI IMMOBILI							DATI AREE DI ESPROPRIO					DATI AREE IN ASSERVIMENTO					OCCUPAZIONE TEMPORANEA NON PREORDINATA AD ESPROPRIO O ASSERVIMENTO	
									fondazioni-piazzole		-sottostazione-			strade - cavidotto		servitù aeree				
NP	DATI DITTA CATASTALE	FOGLIO	PART.	QUALITÀ	SUPERFICIE P.LLA	REDDITO		VALORE ECONOMICO DI MERCATO (€/mq) V.E.M	SUPERFICIE ESPROPRIO (mq) SE	INDENNITA' DI ESPROPRIO V.E.M. x SE	SUPERFICIE ESPROPRIO (mq) SE	INDENNITA' DI ESPROPRIO V.E.M. x SE	IDENNITA' DI OCCUPAZIONE TEMPORANEA (€/mq) SE x V.E.M./12	SUPERFICIE SERVITU' (mq) SS	INDENNITA' DI SERVITU' V.E.M. x SS	SUPERFICIE SERVITU' (mq) SS	INDENNITA' DI SERVITU' V.E.M. x SS	IDENNITA' DI OCCUPAZIONE TEMPORANEA (€/mq) SE x V.E.M./12	SUPERFICIE DI OCCUPAZIONE (mq) SO	INDENNITA' DI OCCUPAZIONE V.E.M. x FOGLIO SO/12
					mq	€ Dom.	€ Agr.													
		55	114	ULIVETO	13.450	55,57	27,79	3,00	0	0,00	0	0,00	0,00	0	0,00	0	0,00	0,00	98	49,00
		55	141	ULIVETO	3.050	12,60	6,30	3,00	0	0,00	0	0,00	0,00	0	0,00	0	0,00	0,00	96	48,00
56	SOCIETA' AGRICOLA TERRA SANA S.A.S. DI SIENA ANGELA NAZARIA c.f. 03585930716 - PROPRIETA' per 1/1	55	18	ULIVETO	16.058	91,23	45,61	3,00	0	0,00	0	0,00	0,00	0	0,00	0	0,00	0,00	349	174,50
57	FLAMMIA FILIPPO n.a. SAN SEVERO (FG) il 16/03/1963 c.f. FLMFPP63C16I158G - PROPRIETA' per 1/1	55	69	SEMINATIVO	7.884	0,00	15,89	2,50	0	0,00	0	0,00	0,00	0	0,00	0	0,00	0,00	410	170,83
58	LUFINO ERNESTO n.a. SAN SEVERO (FG) il 01/08/1941 c.f. LFNIRST41M01I158H - PROPRIETA' per 1000/1000	55	232	ULIVETO	11.969	68,00	34,00	3,00	0	0,00	0	0,00	0,00	0	0,00	0	0,00	0,00	349	174,50
59	PERNA GIUSEPPE n.a. SAN SEVERO (FG) il 27/04/1938 c.f. PRNGPP38D27I158H - USUFRUTTO per 1/2 PERNA ALESSANDRA n.a. TORINO (TO) il 04/10/1966 c.f. PRNLSN66R44L219A - NUDA PROPRIETA' per 1/1 PENNACCHIO MARIA SOCCORSA n.a. SAN SEVERO (FG) il 09/02/1941 c.f. PNNMSC41B49I158Z - USUFRUTTO per 1/2	56	35	ULIVETO	16.090	91,41	45,70	3,00	0	0,00	0	0,00	0,00	0	0,00	0	0,00	0,00	335	167,50
60	SCIROPPO SABRINA n.a. SAN SEVERO (FG) il 05/12/1979 c.f. SCRSRN79T45I158U - PROPRIETA' per 1/4 SCIROPPO SABRINA n.a. SAN SEVERO (FG) il 05/12/1979 c.f. SCRSRN79T45I158U - PROPRIETA' per 3/4	56	129	VIGNETO IRR	9.885	0,00	99,44	5,00	0	0,00	0	0,00	0,00	0	0,00	0	0,00	0,00	174	145,00
61	IAFISCO GIUSEPPE n.a. SAN SEVERO (FG) il 05/01/1964 c.f. FSCGPP64A05I158V - PROPRIETA' per 1/1	56	1	ULIVETO	8.302	34,30	17,15	3,00	0	0,00	0	0,00	0,00	0	0,00	0	0,00	0,00	175	87,50
62	SCIROPPO SABRINA n.a. SAN SEVERO (FG) il 05/12/1979 c.f. SCRSRN79T45I158U - PROPRIETA' per 2/6 SCIROPPO SABRINA n.a. SAN SEVERO (FG) il 05/12/1979 c.f. SCRSRN79T45I158U - PROPRIETA' per 4/6	56	11	VIGNETO IRR	9.885	0,00	102,21	5,00	0	0,00	0	0,00	0,00	0	0,00	0	0,00	0,00	176	146,67
63	FONTANELLO CIRO n.a. SAN SEVERO (FG) il 09/12/1954 c.f. FNTCRI54T09I158M - PROPRIETA' per 1/1	56	55	VIGNETO	3.560	64,35	27,58	4,00	0	0,00	0	0,00	0,00	0	0,00	0	0,00	0,00	102	68,00
		56	111	VIGNETO	8.120	146,78	62,90	4,00	0	0,00	0	0,00	0,00	10	28,00	0	0,00	4,67	355	236,67
64	DI CEGLIE ANTONIO n.a. FOGGIA (FG) il 15/06/1990 c.f. DCGNTN90H15D643P - PROPRIETA' per 1/1	57	103	VIGNETO IRR	12.403	275,44	153,73	5,00	0	0,00	0	0,00	0,00	0	0,00	0	0,00	0,00	136	113,33
		57	321	VIGNETO IRR	12.403	275,44	153,73	5,00	0	0,00	0	0,00	0,00	0	0,00	0	0,00	0,00	143	119,17
65	BREDICE ; FILOMENA COM.LEGALE n.a. SAN SEVERO (FG) il 12/01/1968 c.f. BRDFMN68A52I158W - COMPROPRIETARIO per 1000/1000 BICCARI ; MICHELE COM.LEGALE n.a. SAN SEVERO (FG) il 09/03/1968 c.f. BCCMHL68C09I158Y - COMPROPRIETARIO per 1000/1000	57	322	SEMINATIVO	12.404	0,00	6,53	2,50	0	0,00	0	0,00	0,00	0	0,00	0	0,00	0,00	139	57,92
66	FURIO ; MARIA FELICIA n.a. SAN SEVERO (FG) il 05/07/1947 - PROPRIETA' per 1000/1000	57	326	SEMINATIVO	12.900	0,00	37,76	2,50	0	0,00	0	0,00	0,00	14	24,50	0	0,00	4,08	197	82,08
67	PRATTICHIZZO ROBERTO n.a. SAN SEVERO (FG) il 05/07/1977 c.f. PRTRRT77L05I158V - PROPRIETA' per 1/1	57	60	VIGNETO	6.430	0,00	2,84	4,00	0	0,00	0	0,00	0,00	28	78,40	0	0,00	13,07	321	214,00
		57	136	VIGNETO	6.600	68,17	35,79	4,00	0	0,00	0	0,00	0,00	0	0,00	0	0,00	0,00	90	60,00
		58	34	ULIVETO	6.562	37,28	18,64	3,00	0	0,00	0	0,00	0,00	71	149,10	0	0,00	24,85	285	142,50
		58	47	ULIVETO	6.319	35,90	17,95	3,00	0	0,00	0	0,00	0,00	0	0,00	0	0,00	0,00	90	45,00
68	VILLANI DELLE VERGINI FELICE CIRO n.a. SAN MARCO IN LAMIS (FG) il 18/06/1958 c.f. VLLFCC58H18H985O - PROPRIETA' per 1000/1000	57	10	SEMIN IRRIG	104.350	808,38	592,82	3,00	0	0,00	0	0,00	0,00	1.271	2.669,10	0	0,00	444,85	647	323,50
		57	101	SEMIN IRRIG	12.850	99,55	73,00	3,00	0	0,00	0	0,00	0,00	0	0,00	0	0,00	0,00	440	220,00
		57	382	ULIVETO	126.880	720,81	360,40	3,00	0	0,00	0	0,00	0,00	0	0,00	0	0,00	0,00	720	360,00

PIANO PARTICELLARE D'ESPROPRIO																				
DITTA CATASTALE INTESTATA		DATI IMMOBILI							DATI AREE DI ESPROPRIO					DATI AREE IN ASSERVIMENTO					OCCUPAZIONE TEMPORANEA NON PREORDINATA AD ESPROPRIO O ASSERVIMENTO	
									fondazioni-piazzole		-sottostazione-			strade - cavidotto		servitù aeree				
NP	DATI DITTA CATASTALE	FOGLIO	PART.	QUALITÀ	SUPERFICIE P.LLA	REDDITO		VALORE ECONOMICO DI MERCATO (€/mq) V.E.M	SUPERFICIE ESPROPRIO (mq) SE	INDENNITA' DI ESPROPRIO V.E.M. x SE	SUPERFICIE ESPROPRIO (mq) SE	INDENNITA' DI ESPROPRIO V.E.M. x SE	IDENNITA' DI OCCUPAZIONE TEMPORANEA (€/mq) SE x V.E.M./12	SUPERFICIE SERVITU' (mq) SS	INDENNITA' DI SERVITU' V.E.M. x SS	SUPERFICIE SERVITU' (mq) SS	INDENNITA' DI SERVITU' V.E.M. x SS	IDENNITA' DI OCCUPAZIONE TEMPORANEA (€/mq) SE x V.E.M./12	SUPERFICIE DI OCCUPAZIONE (mq) SO	INDENNITA' DI OCCUPAZIONE V.E.M. x FOGLIO SO/12
					mq	€ Dom.	€ Agr.													
69	VILLANI DELLE VERGINI FELICE CIRO n.a. SAN MARCO IN LAMIS (FG) il 18/06/1958 c.f. VLLFCC58H18H985O - PROPRIETA' per 1/2	57	124	ULIVETO	6.503	0,00	17,91	3,00	0	0,00	0	0,00	0,00	413	867,30	0	0,00	144,55	207	103,50
	CIAVARELLA ARCANGELINA n.a. SAN MARCO IN LAMIS (FG) il 26/05/1959 c.f. CVRRNG59E66H985W - PROPRIETA' per 1/2	57	297	VIGNETO	28.380	293,14	153,90	4,00	0	0,00	0	0,00	0,00	895	2.506,00	0	0,00	417,67	448	298,67
70	SCIROPPO SABRINA n.a. SAN SEVERO (FG) il 05/12/1979 c.f. SCRSRN79T45I158U - PROPRIETA' per 1/2	57	293	VIGNETO IRR	44.810	0,00	446,22	5,00	0	0,00	0	0,00	0,00	0	0,00	0	0,00	0,00	382	318,33
71	ALBANESE MARCO ROSARIO n.a. SAN SEVERO (FG) il 12/10/1991 c.f. LBNMCR91R12I158X - PROPRIETA' per 1/1	57	125	ULIVETO	6.320	35,90	17,95	3,00	0	0,00	0	0,00	0,00	406	852,60	0	0,00	142,10	203	101,50
72	ALBANESE MARIA n.a. LUCERA (FG) il 21/03/1971 c.f. LBNMRA71C61E716H - PROPRIETA' per 1/1	57	117	ULIVETO	6.940	0,00	18,72	3,00	0	0,00	0	0,00	0,00	803	1.686,30	0	0,00	281,05	402	201,00
73	VINCITORIO GRAZIA n.a. SAN MARCO IN LAMIS (FG) il 28/08/1933 c.f. VNCGRZ33M68H985N - PROPRIETA' per 1000/1000	57	116	ULIVETO	16.780	95,33	47,66	3,00	0	0,00	0	0,00	0,00	0	0,00	0	0,00	0,00	396	198,00
74	BREDICE FILOMENA n.a. SAN SEVERO (FG) il 12/01/1968 c.f. BRDFMN68A52I158W - PROPRIETA' per 1000/1000	57	104	VIGNETO IRR	8.590	0,00	83,68	5,00	0	0,00	0	0,00	0,00	0	0,00	0	0,00	0,00	88	73,33
		57	105	ULIVETO	2.975	16,90	8,45	3,00	0	0,00	0	0,00	0,00	0	0,00	0	0,00	0,00	33	16,50
75	INFANTE DONATO n.a. SAN SEVERO (FG) il 24/12/1964 c.f. NFNDNT64T24I158H - PROPRIETA' per 1/1	57	102	SEMIN IRRIG	12.890	0,00	72,25	3,00	0	0,00	0	0,00	0,00	538	1.129,80	0	0,00	188,30	445	222,50
76	DIRODI MICHELE n.a. SAN SEVERO (FG) il 21/05/1969 c.f. DRDMHL69E21I158I - PROPRIETA' per 1/1	57	86	VIGNETO	16.030	165,58	86,93	4,00	0	0,00	0	0,00	0,00	0	0,00	0	0,00	0,00	152	101,33
77	PALLOTTA MARIA GIUSEPPINA n.a. SAN SEVERO (FG) il 06/02/1952 c.f. PLLMGS52B46I158Z - PROPRIETA' per 1000/1000	57	80	ULIVETO	3.350	0,00	7,73	3,00	0	0,00	0	0,00	0,00	0	0,00	0	0,00	0,00	31	15,50
78	MASSELLI RITA n.a. SAN SEVERO (FG) il 25/02/1950 c.f. MSSRTI50B65I158V - PROPRIETA' per 1/2 MASSELLI FILOMENA CARMELA n.a. SAN SEVERO (FG) il 08/07/1948 c.f. MSSFMN48L48I158E - PROPRIETA' per 1/2	57	61	SEMINATIVO	820	3,39	2,12	2,50	0	0,00	0	0,00	0,00	810	1.417,50	0	0,00	236,25	15	6,25
80	COMUNE DI SAN SEVERO c.f. 00336360714 - DIRITTO DEL CONCEDENTE per 1000/1000 CASIGLIO PAOLO ERNESTO n.a. FOGGIA (FG) il 07/08/1955 c.f. CSGPRN55M07D643A - LIVELLARIO PER per 1/2 CASIGLIO ANNA MARIA n.a. FOGGIA (FG) il 08/11/1950 c.f. CSGNMR50S48D643H - LIVELLARIO PER per 1/2	59	15	ULIVETO	7.140	55,31	23,97	3,00	0	0,00	0	0,00	0,00	0	0,00	0	0,00	0,00	13	6,50
		59	230	ULIVETO	6.950	53,84	23,33	3,00	0	0,00	0	0,00	0,00	0	0,00	0	0,00	0,00	124	62,00
81	SDERLENGA ADELE n.a. SAN SEVERO (FG) il 02/11/1967 c.f. SDRDLA67S42I158B - PROPRIETA' per 1/2 PROTA SALVATORE n.a. SAN SEVERO (FG) il 11/03/1964 c.f. PRTSVT64C11I158I - PROPRIETA' per 1/2	59	189	VIGNETO IRR	4.159	92,36	51,55	5,00	0	0,00	0	0,00	0,00	0	0,00	0	0,00	0,00	55	45,83
		59	191	VIGNETO IRR	4.140	0,00	2,44	5,00	0	0,00	0	0,00	0,00	0	0,00	0	0,00	0,00	56	46,67
82	FLORIO GIUSEPPE MATTEO n.a. SAN SEVERO (FG) il 19/03/1967 c.f. FLRGPP67C19I158H - PROPRIETA' per 1/1	59	159	ULIVETO	19.879	112,93	56,47	3,00	0	0,00	0	0,00	0,00	0	0,00	0	0,00	0,00	249	124,50
		59	160	ULIVETO	349	1,98	0,99	3,00	0	0,00	0	0,00	0,00	0	0,00	0	0,00	0,00	22	11,00
		59	226	SEMIN IRRIG	5.122	39,68	29,10	3,00	0	0,00	0	0,00	0,00	0	0,00	0	0,00	0,00	69	34,50
		59	291	SEMINATIVO	6.172	0,00	16,58	2,50	0	0,00	0	0,00	0,00	0	0,00	0	0,00	0,00	85	35,42
83	MENNELLI ANTONIO n.a. SAN SEVERO (FG) il 02/07/1973 c.f. MNNNTN73L02I158W - PROPRIETA' per 1/1	59	224	ULIVETO	5.487	31,17	15,59	3,00	0	0,00	0	0,00	0,00	0	0,00	0	0,00	0,00	187	93,50
		60	200	ULIVETO	2.740	15,57	7,78	3,00	0	0,00	0	0,00	0,00	0	0,00	0	0,00	0,00	45	22,50

PIANO PARTICELLARE D'ESPROPRIO																				
DITTA CATASTALE INTESTATA		DATI IMMOBILI							DATI AREE DI ESPROPRIO					DATI AREE IN ASSERVIMENTO					OCCUPAZIONE TEMPORANEA NON PREORDINATA AD ESPROPRIO O ASSERVIMENTO	
									fondazioni-piazzole		-sottostazione-			strade - cavidotto		servitù aeree				
NP	DATI DITTA CATASTALE	FOGLIO	PART.	QUALITÀ	SUPERFICIE P.LLA	REDDITO		VALORE ECONOMICO DI MERCATO (€/mq) V.E.M	SUPERFICIE ESPROPRIO (mq) SE	INDENNITA' DI ESPROPRIO V.E.M. x SE	SUPERFICIE ESPROPRIO (mq) SE	INDENNITA' DI ESPROPRIO V.E.M. x SE	'IDENNITA' DI OCCUPAZIONE TEMPORANEA (€/mq) SE x V.E.M./12	SUPERFICIE SERVITU' (mq) SS	INDENNITA' DI SERVITU' V.E.M. x SS	SUPERFICIE SERVITU' (mq) SS	INDENNITA' DI SERVITU' V.E.M. x SS	'IDENNITA' DI OCCUPAZIONE TEMPORANEA (€/mq) SE x V.E.M./12	SUPERFICIE DI OCCUPAZIONE (mq) SO	INDENNITA' DI OCCUPAZIONE V.E.M. x FOGLIO SO/12
					mq	€ Dom.	€ Agr.													
		60	201	ULIVETO	1.370	0,00	3,00	3,00	0	0,00	0	0,00	0,00	0	0,00	0	0,00	0,00	23	11,50
		60	202	ULIVETO	2.763	0,00	7,38	3,00	0	0,00	0	0,00	0,00	0	0,00	0	0,00	0,00	41	20,50
		60	223	VIGNETO	1.370	0,00	0,37	4,00	0	0,00	0	0,00	0,00	0	0,00	0	0,00	0,00	22	14,67
84	SANTARELLI LUIGI n.a. SAN SEVERO (FG) il 11/03/1960 c.f. SNTLGU60C11I158I - PROPRIETA' per 1/1	59	223	ULIVETO	5.380	0,00	14,86	3,00	0	0,00	0	0,00	0,00	0	0,00	0	0,00	0,00	73	36,50
85	PALLOTTA LEONARDO n.a. SAN SEVERO (FG) il 09/10/1957 c.f. PLLLRD57R09I158R - PROPRIETA' per 1/1	59	180	ULIVETO	4.117	23,39	11,69	3,00	0	0,00	0	0,00	0,00	0	0,00	0	0,00	0,00	56	28,00
		59	188	SEMIN IRRIG	4.168	32,29	23,68	3,00	0	0,00	0	0,00	0,00	0	0,00	0	0,00	0,00	56	28,00
86	ADRIANI GRAZIA n.a. SAN SEVERO (FG) il 18/12/1987 c.f. DRNGRZ87T58I158X - PROPRIETA' per 1/1	59	210	ULIV VIGNET	7.920	61,36	44,99	3,50	0	0,00	0	0,00	0,00	0	0,00	0	0,00	0,00	90	52,50
		60	8	SEMIN IRRIG	8.135	0,00	43,83	3,00	0	0,00	0	0,00	0,00	0	0,00	0	0,00	0,00	4	2,00
87	FRANCIOSO RENATO n.a. SAN SEVERO (FG) il 20/05/1962 c.f. FRNRNT62E20I158L - PROPRIETA' per 1/2 FLORIO FELICIA ROSA n.a. SAN SEVERO (FG) il 25/02/1963 c.f. FLRFCR63B65I158Y - PROPRIETA' per 1/2	59	129	ULIVETO	4.106	23,33	11,66	3,00	0	0,00	0	0,00	0,00	0	0,00	0	0,00	0,00	54	27,00
		59	140	ULIV VIGNET	4.088	31,67	23,22	3,50	0	0,00	0	0,00	0,00	0	0,00	0	0,00	0,00	57	33,25
88	VERRONE ANGIOLA n.a. SAN SEVERO (FG) il 04/07/1955 c.f. VRRNGL55L44I158L - PROPRIETA' per 1/2 DI RODI GIOVANNI n.a. SAN SEVERO (FG) il 18/11/1955 c.f. DRDGNNS5S18I158W - PROPRIETA' per 1/2	59	128	ULIVETO	4.512	25,63	12,82	3,00	0	0,00	0	0,00	0,00	0	0,00	0	0,00	0,00	60	30,00
89	MAZZILLI EMILIO MASSIMO ALESSANDRO n.a. SAN SEVERO (FG) il 06/08/1960 c.f. MZZMMS60M06I158M - PROPRIETA' per 1/1	59	64	ULIVETO	32.302	183,51	91,75	3,00	0	0,00	0	0,00	0,00	0	0,00	0	0,00	0,00	377	188,50
		59	281	ULIVETO	6.320	35,90	17,95	3,00	0	0,00	0	0,00	0,00	0	0,00	0	0,00	0,00	194	97,00
90	FLORIO FELICIA ROSA n.a. SAN SEVERO (FG) il 25/02/1963 c.f. FLRFCR63B65I158Y - PROPRIETA' per 1/1	59	275	ULIVETO	4.090	23,24	11,62	3,00	0	0,00	0	0,00	0,00	0	0,00	0	0,00	0,00	54	27,00
91	SACCO CORRADO n.a. SAN SEVERO (FG) il 27/01/1967 c.f. SCCCRD67A27I158C - NUDA PROPRIETA' per 1/1 SACCO OTTAVIO n.a. SAN SEVERO (FG) il 15/03/1964 c.f. SCCTTV64C15I158N - USUFRUTTO per 1/1	59	105	SEMIN ARBOR	15.710	0,00	6,05	2,50	0	0,00	0	0,00	0,00	0	0,00	0	0,00	0,00	207	86,25
92	ERROSA CESARE n.a. SAN SEVERO (FG) il 24/09/1973 c.f. RRSCSR73P24I158E - PROPRIETA' per 1/1	59	32	ULIVETO	7.979	61,81	26,79	3,00	0	0,00	0	0,00	0,00	0	0,00	0	0,00	0,00	92	46,00
95	MAZZONE GRAZIA n.a. SAN SEVERO (FG) il 21/01/1948 c.f. MZZGRZ48A61I158F - PROPRIETA' per 1000/1000	60	272	VIGNETO	162	2,93	1,25	4,00	0	0,00	0	0,00	0,00	0	0,00	0	0,00	0,00	74	49,33
96	MAZZONE GRAZIA n.a. SAN SEVERO (FG) il 21/01/1948 c.f. MZZGRZ48A61I158F - PROPRIETA' per 6/9 IRMICI MATTEO n.a. SAN SEVERO (FG) il 22/09/1972 c.f. RMCMTT72P22I158B - PROPRIETA' per 1/9 IRMICI GIANLUIGI n.a. SAN SEVERO (FG) il 05/02/1976 c.f. RMCGLG76B05I158F - PROPRIETA' per 1/9 IRMICI FELICIA n.a. SAN SEVERO (FG) il 04/04/1974 c.f. RMCFLC74D44I158F - PROPRIETA' per 1/9	60	270	VIGNETO	120	0,00	0,15	4,00	0	0,00	0	0,00	0,00	0	0,00	0	0,00	0,00	52	34,67
98	CRISTALLI LUIGI n.a. SAN SEVERO (FG) il 22/01/1976 c.f. CRSLGU76A22I158N - PROPRIETA' per 1/1	60	262	ULIVETO	3.587	20,38	10,19	3,00	0	0,00	0	0,00	0,00	0	0,00	0	0,00	0,00	44	22,00
99	MAIORANO MARIA ; CONSIGLIA - USUFRUTTO per 1/3 D'ERRICO ANTONIO n.a. SAN SEVERO (FG) il 08/08/1943 c.f. DRRNTN43M08I158X - PROPRIETA' per 1000/1000	60	261	ULIV VIGNET	4.565	35,36	25,93	3,50	0	0,00	0	0,00	0,00	0	0,00	0	0,00	0,00	58	33,83
100	TRICARICO GIOVANNI n.a. SAN MARCO IN LAMIS (FG) il 05/03/1960 c.f. TRCGNN60C05H985B - PROPRIETA' per 1/1	60	72	VIGNETO	5.967	0,00	16,61	4,00	0	0,00	0	0,00	0,00	0	0,00	0	0,00	0,00	74	49,33
		60	252	VIGNETO IRR	5.967	0,00	6,70	5,00	0	0,00	0	0,00	0,00	0	0,00	0	0,00	0,00	74	61,67

PIANO PARTICELLARE D'ESPROPRIO																				
DITTA CATASTALE INTESTATA		DATI IMMOBILI							DATI AREE DI ESPROPRIO					DATI AREE IN ASSERVIMENTO					OCCUPAZIONE TEMPORANEA NON PREORDINATA AD ESPROPRIO O ASSERVIMENTO	
									fondazioni-piazzole		-sottostazione-			strade - cavidotto		servitù aeree				
NP	DATI DITTA CATASTALE	FOGLIO	PART.	QUALITÀ	SUPERFICIE P.LLA	REDDITO		VALORE ECONOMICO DI MERCATO (€/mq) V.E.M	SUPERFICIE ESPROPRIO (mq) SE	INDENNITA' DI ESPROPRIO V.E.M. x SE	SUPERFICIE ESPROPRIO (mq) SE	INDENNITA' DI ESPROPRIO V.E.M. x SE	IDENNITA' DI OCCUPAZIONE TEMPORANEA (€/mq) SE x V.E.M./12	SUPERFICIE SERVITU' (mq) SS	INDENNITA' DI SERVITU' V.E.M. x SS	SUPERFICIE SERVITU' (mq) SS	INDENNITA' DI SERVITU' V.E.M. x SS	IDENNITA' DI OCCUPAZIONE TEMPORANEA (€/mq) SE x V.E.M./12	SUPERFICIE DI OCCUPAZIONE (mq) SO	INDENNITA' DI OCCUPAZIONE V.E.M. x FOGLIO SO/12
					mq	€ Dom.	€ Agr.													
101	SPINOSA ROBERTO n.a. SAN SEVERO (FG) il 10/11/1980 c.f. SPNRRT80S10I158A - PROPRIETA' per 1/1	60	40	ULIVETO	1.271	0,00	2,19	3,00	0	0,00	0	0,00	0,00	0	0,00	0	0,00	0,00	24	12,00
		60	42	VIGNETO	1.457	0,00	2,07	4,00	0	0,00	0	0,00	0,00	0	0,00	0	0,00	0,00	28	18,67
		60	57	ULIVETO	5.637	0,00	12,20	3,00	0	0,00	0	0,00	0,00	12	25,20	0	0,00	4,20	304	152,00
102	COMUNE DI SAN SEVERO c.f. 00336360714 - DIRITTO DEL CONCEDENTE per 1/1 SACCO ROSA n.a. TORREMAGGIORE (FG) il 01/04/1942 c.f. SCCRSO42D41L273K - ENFITEUSI per 1/2 SACCO ROSA n.a. TORREMAGGIORE (FG) il 01/04/1942 c.f. SCCRSO42D41L273K - USUFRUTTO SU ENFITEUSI per 1/2 FANTETTI GIUSEPPINA n.a. SAN GIOVANNI ROTONDO (FG) il 02/06/1973 c.f. FNTGPP73H42H926Z - PROPRIETA' per 1000/1000	60	15	ULIVETO	9.438	0,00	0,39	3,00	0	0,00	0	0,00	0,00	0	0,00	0	0,00	0,00	127	63,50
		60	49	ULIVETO	6.031	0,00	16,87	3,00	0	0,00	0	0,00	0,00	0	0,00	0	0,00	0,00	75	37,50
103	FLORIO CIRO PIO n.a. SAN GIOVANNI ROTONDO (FG) il 09/03/1979 c.f. FLRCRP79C09H926Y - NUDA PROPRIETA' per 1/1 CELOZZI FEDORA n.a. TORREMAGGIORE (FG) il 10/04/1947 c.f. CLZFDR47D50L273X - USUFRUTTO per 1/1	60	48	ULIVETO	6.036	34,29	17,15	3,00	0	0,00	0	0,00	0,00	0	0,00	0	0,00	0,00	78	39,00
104	SPLENDIDO RAFFAELLA n.a. SAN SEVERO (FG) il 11/07/1975 c.f. SPLRFL75L51I158F - PROPRIETA' per 1/1	60	46	ULIVETO	3.049	17,32	8,66	3,00	0	0,00	0	0,00	0,00	0	0,00	0	0,00	0,00	44	22,00
105	COMUNE DI SAN SEVERO c.f. 00336360714 - DIRITTO DEL CONCEDENTE per 1/1 VOLZA DOMENICO n.a. SAN SEVERO (FG) il 06/04/1967 c.f. VLZDNC67D06I158P - ENFITEUSI per 1/1	60	45	ULIVETO	3.059	17,38	8,69	3,00	0	0,00	0	0,00	0,00	0	0,00	0	0,00	0,00	45	22,50
106	IANZANO RAFFAELE n.a. SAN SEVERO (FG) il 11/04/1953 c.f. NZNRFL53D11I158G - PROPRIETA' per 1/6 IANZANO MARIA MICHELINA n.a. SAN SEVERO (FG) il 05/02/1961 c.f. NZNMMC61B45I158G - PROPRIETA' per 1/6 IANZANO LUIGI n.a. SAN SEVERO (FG) il 19/02/1956 c.f. NZNLGU56B19I158C - PROPRIETA' per 1/6 IANZANO CIRO n.a. SAN SEVERO (FG) il 04/01/1964 c.f. NZNCRI64A04I158O - PROPRIETA' per 1/6 IANZANO CARMINE MASSIMO n.a. SAN SEVERO (FG) il 07/06/1969 c.f. NZNCMN69H07I158G - PROPRIETA' per 1/6 IANZANO ANTONIO NICOLA n.a. SAN SEVERO (FG) il 25/08/1967 c.f. NZNNNN67M25I158Q - PROPRIETA' per 1/6	60	44	ULIVETO	2.740	15,57	7,78	3,00	0	0,00	0	0,00	0,00	0	0,00	0	0,00	0,00	48	24,00
107	VASSALLO RAFFAELE PIO n.a. SAN SEVERO (FG) il 25/11/2000 c.f. VSSRFL00S25I158L - PROPRIETA' per 1/2 VASSALLO GIOVANNI n.a. SAN GIOVANNI ROTONDO (FG) il 30/05/1960 c.f. VSSGNN60E30H926W - PROPRIETA' per 1/2	60	43	VIGNETO IRR	10.610	235,62	131,51	5,00	0	0,00	0	0,00	0,00	0	0,00	0	0,00	0,00	197	164,17
108	PENNETTI ANNA MARIA n.a. SAN SEVERO (FG) il 24/02/1951 c.f. PNNNNA51B64I158A - PROPRIETA' per 1/2 MASCOLO VINCENZO n.a. SAN SEVERO (FG) il 19/05/1949 c.f. MSCVCN49E19I158F - PROPRIETA' per 1/2	60	251	ULIV VIGNET	2.980	30,78	19,24	3,50	0	0,00	0	0,00	0,00	0	0,00	0	0,00	0,00	84	49,00
109	FLORIO ALFREDO n.a. SAN SEVERO (FG) il 18/06/1975 c.f. FLRLRD75H18I158P - PROPRIETA' per 1000/1000	60	234	ULIVETO	3.124	17,75	8,87	3,00	0	0,00	0	0,00	0,00	0	0,00	0	0,00	0,00	70	35,00
110	PRIORE RAFFAELLO SALVATORE n.a. SAN SEVERO (FG) il 10/04/1956 c.f. PRRRFL56D10I158Z - PROPRIETA' per 1000/1000	60	225	SEMIN ARBOR	2.010	4,15	5,19	2,50	0	0,00	0	0,00	0,00	0	0,00	0	0,00	0,00	20	8,33
111	VASCIARELLI FERNANDO ANTONIO n.a. SAN SEVERO (FG) il 11/02/1959 c.f. VSCFNN59B11I158W - PROPRIETA' per 1000/1000 SPADA LUIGI PIERINA n.a. SAN SEVERO (FG) il 19/06/1960 - PROPRIETA' per 1000/1000	60	224	SEMIN ARBOR	2.009	4,15	5,19	2,50	0	0,00	0	0,00	0,00	0	0,00	0	0,00	0,00	22	9,17
112	PALLOTTA DELIO n.a. SAN SEVERO (FG) il 29/03/1957 c.f. PLLDLE57C29I158F - PROPRIETA' per 1/1	60	185	ULIVETO	6.055	34,40	17,20	3,00	0	0,00	0	0,00	0,00	0	0,00	0	0,00	0,00	47	23,50
113	ROMANO LUIGIA n.a. SAN SEVERO (FG) il 20/08/1941 c.f. RMNLGU41M60I158X - USUFRUTTO per 100/100 D'ORSI ANGELO n.a. SAN SEVERO (FG) il 13/01/1963 c.f. DRSNGL63A13I158E - NUDA PROPRIETA' per 100/100	60	116	ULIVETO	3.030	0,00	0,18	3,00	0	0,00	0	0,00	0,00	0	0,00	0	0,00	0,00	81	40,50
		60	208	ULIVETO	3.038	0,00	0,23	3,00	0	0,00	0	0,00	0,00	0	0,00	0	0,00	0,00	82	41,00
114	SERNIA ANGELA n.a. SAN SEVERO (FG) il 09/04/1947 c.f. SRNNGL47D49I158M - PROPRIETA' per 1/1	60	151	ULIVETO	2.009	0,00	5,61	3,00	0	0,00	0	0,00	0,00	0	0,00	0	0,00	0,00	22	11,00
115	MASTRANGELO VITO n.a. ANZANO DI PUGLIA (FG) il 08/05/1959 c.f. MSTVTI59E08A320X - PROPRIETA' per 1/1	60	131	ULIVETO	6.273	35,64	17,82	3,00	0	0,00	0	0,00	0,00	0	0,00	0	0,00	0,00	334	167,00
116	D'ORSI MARIO n.a. SAN SEVERO (FG) il 03/01/1944 c.f. DRSMRA44A03I158F - PROPRIETA' per 1000/1000 COMUNE DI SAN SEVERO c.f. 00000000018 - DIRITTO DEL CONCEDENTE per 1/1	60	115	ULIVETO	5.993	0,00	0,37	3,00	0	0,00	0	0,00	0,00	0	0,00	0	0,00	0,00	160	80,00
117	COMUNE DI SAN SEVERO c.f. 00000000018 - DIRITTO DEL CONCEDENTE per 1/1 MANCINO MICHELA n.a. SAN SEVERO (FG) il 15/02/1971 c.f. MNCMHL71B55I158O - PROPRIETA' per 1000/1000	60	104	ULIVETO	5.978	33,96	16,98	3,00	0	0,00	0	0,00	0,00	0	0,00	0	0,00	0,00	163	81,50

PIANO PARTICELLARE D'ESPROPRIO																				
DITTA CATASTALE INTESTATA		DATI IMMOBILI							DATI AREE DI ESPROPRIO					DATI AREE IN ASSERVIMENTO					OCCUPAZIONE TEMPORANEA NON PREORDINATA AD ESPROPRIO O ASSERVIMENTO	
									fondazioni-piazzole		-sottostazione-			strade - cavidotto		servitù aeree				
NP	DATI DITTA CATASTALE	FOGLIO	PART.	QUALITÀ	SUPERFICIE P.LLA	REDDITO		VALORE ECONOMICO DI MERCATO (€/mq) V.E.M	SUPERFICIE ESPROPRIO (mq) SE	INDENNITA' DI ESPROPRIO V.E.M. x SE	SUPERFICIE ESPROPRIO (mq) SE	INDENNITA' DI ESPROPRIO V.E.M. x SE	IDENNITA' DI OCCUPAZIONE TEMPORANEA (€/mq) SE x V.E.M./12	SUPERFICIE SERVITU' (mq) SS	INDENNITA' DI SERVITU' V.E.M. x SS	SUPERFICIE SERVITU' (mq) SS	INDENNITA' DI SERVITU' V.E.M. x SS	IDENNITA' DI OCCUPAZIONE TEMPORANEA (€/mq) SE x V.E.M./12	SUPERFICIE DI OCCUPAZIONE (mq) SO	INDENNITA' DI OCCUPAZIONE V.E.M. x FOGLIO SO/12
					mq	€ Dom.	€ Agr.													
118	LECCISOTTI MATTEO PIO n.a. SAN GIOVANNI ROTONDO (FG) il 30/09/1979 c.f. LCCMTP79P30H926A - PROPRIETA' per 1/1	60	103	ULIVETO	6.040	34,31	17,16	3,00	0	0,00	0	0,00	0,00	0	0,00	0	0,00	0,00	164	82,00
119	PIRVU ADELA n.a. ROMANIA (EE) il 20/08/1972 c.f. PRVDLA72M60Z129Z - PROPRIETA' per 1/1	60	76	ULIVETO	6.016	34,18	17,09	3,00	0	0,00	0	0,00	0,00	11	23,10	0	0,00	3,85	395	197,50
120	SOCIETA' AGRICOLA OASI S.R.L. c.f. 06273991213 - PROPRIETA' per 1/1	60	75	ULIVETO	5.946	33,78	16,89	3,00	0	0,00	0	0,00	0,00	0	0,00	0	0,00	0,00	73	36,50
121	MACCHIAROLA FRANCESCO n.a. PIETRAMONTECORVINO (FG) il 07/04/1930 c.f. MCCFNC30D07G604J - PROPRIETA' per 3/4 MACCHIAROLA DOMENICO n.a. SAN SEVERO (FG) il 02/03/1965 c.f. MCCDNC65C02I158I - PROPRIETA' per 1/4	60	74	VIGNETO	11.972	123,66	64,92	4,00	0	0,00	0	0,00	0,00	0	0,00	0	0,00	0,00	145	96,67
122	D'ERRICO ANTONIO n.a. SAN SEVERO (FG) il 08/08/1943 c.f. DRRNTN43M08I158X - PROPRIETA' per 1/2 MARIANO MARIA ; CONSIGLIA - USUFRUTTO per 1/3 CONTE CATERINA n.a. DELICETO (FG) il 03/04/1949 c.f. CNTCRN49D43D269W - PROPRIETA' per 1/2	60	73	ULIV VIGNET	4.075	31,57	23,15	3,50	0	0,00	0	0,00	0,00	0	0,00	0	0,00	0,00	50	29,17
123	PLACENTINO LUIGI n.a. LUCERA (FG) il 01/01/1971 c.f. PLCLGU71A01E716R - PROPRIETA' per 1/1	60	71	ULIVETO	12.039	68,39	34,20	3,00	0	0,00	0	0,00	0,00	0	0,00	0	0,00	0,00	292	146,00
124	MAZZOCCO MARIA ANTONIETTA n.a. SAN SEVERO (FG) il 05/05/1967 c.f. MZZMNT67E45I158P - PROPRIETA' per 1/1	60	70	ULIV VIGNET	11.852	91,82	67,33	3,50	0	0,00	0	0,00	0,00	0	0,00	0	0,00	0,00	145	84,58
125	SPINOSA ANGELO n.a. SAN SEVERO (FG) il 06/08/1984 c.f. SPNNGL84M06I158S - PROPRIETA' per 1/1	60	34	ULIVETO	1.316	7,48	3,74	3,00	0	0,00	0	0,00	0,00	0	0,00	0	0,00	0,00	26	13,00
		60	298	ULIVETO	1.432	8,14	4,07	3,00	0	0,00	0	0,00	0,00	0	0,00	0	0,00	0,00	18	9,00
126	SIENA ANTONIO n.a. SAN SEVERO (FG) il 27/11/1971 c.f. SNINTN71S27I158J - PROPRIETA' per 1/1	60	24	VIGNETO IRR	14.663	0,00	8,81	5,00	0	0,00	0	0,00	0,00	0	0,00	0	0,00	0,00	113	94,17
127	LA PIETRA PAOLO n.a. SAN SEVERO (FG) il 25/06/1966 c.f. LPTPLA66H25I158H - PROPRIETA' per 1/1	60	3	ULIVETO	9.231	52,44	26,22	3,00	0	0,00	0	0,00	0,00	0	0,00	0	0,00	0,00	112	56,00
128	MARINO PAOLA n.a. SAN SEVERO (FG) il 30/06/1968 c.f. MRNPLA68H70I158Y - PROPRIETA' per 1/4 MARINO MARIA LEONARDA n.a. SAN SEVERO (FG) il 31/03/1952 c.f. MRNMLN52C71I158N - PROPRIETA' per 1/4 MARINO LEONARDO n.a. SAN SEVERO (FG) il 08/03/1955 c.f. MRNLRD55C08I158V - PROPRIETA' per 1/4 MARINO GIUSEPPINA n.a. SAN SEVERO (FG) il 20/02/1958 c.f. MRNGPP58B60I158J - PROPRIETA' per 1/4	60	1	SEMINATIVO	274	1,56	0,85	2,50	0	0,00	0	0,00	0,00	0	0,00	0	0,00	0,00	2	0,83
129	PRATTICHIZZO GIUSEPPE n.a. FOGGIA (FG) il 30/01/1958 c.f. PRTGPP58A30D643J - PROPRIETA' per 1/1	60	10	ULIVETO	6.055	34,40	17,20	3,00	0	0,00	0	0,00	0,00	0	0,00	0	0,00	0,00	75	37,50
130	ENEL S.P.A. DIREZIONE DISTRIBUZIONE PUGLIA E BASILICATA ZONA SAN SEVERO c.f. 00811720580 - PROPRIETA' per 1000/1000 Sub.	60	299	ENTE URBANO	39	0,00	0,00	10,00	0	0,00	0	0,00	0,00	0	0,00	0	0,00	0,00	12	20,00
131	D ADDARIO ANTONIO n.a. SAN SEVERO (FG) il 14/04/1959 c.f. DDDNTN59D14I158Y - PROPRIETA' per 1/1	68	294	VIGNETO	3.122	0,00	15,49	4,00	0	0,00	0	0,00	0,00	0	0,00	0	0,00	0,00	30	20,00
		68	295	VIGNETO	6.244	0,00	33,48	4,00	0	0,00	0	0,00	0,00	0	0,00	0	0,00	0,00	56	37,33
		68	296	VIGNETO	3.122	0,00	3,19	4,00	0	0,00	0	0,00	0,00	0	0,00	0	0,00	0,00	31	20,67
		68	298	SEMIN IRRIG	6.244	48,37	35,47	3,00	0	0,00	0	0,00	0,00	0	0,00	0	0,00	0,00	55	27,50
		68	299	SEMIN IRRIG	6.244	48,37	35,47	3,00	0	0,00	0	0,00	0,00	0	0,00	0	0,00	0,00	55	27,50
		68	300	ULIVETO	6.244	35,47	17,74	3,00	0	0,00	0	0,00	0,00	0	0,00	0	0,00	0,00	60	30,00
		68	312	VIGNETO	6.244	112,87	48,37	4,00	0	0,00	0	0,00	0,00	15	42,00	0	0,00	7,00	59	39,33
		68	313	VIGNETO	6.244	112,87	48,37	4,00	0	0,00	0	0,00	0,00	116	324,80	0	0,00	54,13	103	68,67

PIANO PARTICELLARE D'ESPROPRIO																				
DITTA CATASTALE INTESTATA		DATI IMMOBILI						DATI AREE DI ESPROPRIO					DATI AREE IN ASSERVIMENTO					OCCUPAZIONE TEMPORANEA NON PREORDINATA AD ESPROPRIO O ASSERVIMENTO		
								fondazioni-piazzole		-sottostazione-			strade - cavidotto		servitù aeree					
NP	DATI DITTA CATASTALE	FOGLIO	PART.	QUALITÀ	SUPERFICIE P.LLA	REDDITO		VALORE ECONOMICO DI MERCATO (€/mq) V.E.M	SUPERFICIE ESPROPRIO (mq) SE	INDENNITA' DI ESPROPRIO V.E.M. x SE	SUPERFICIE ESPROPRIO (mq) SE	INDENNITA' DI ESPROPRIO V.E.M. x SE	IDENNITA' DI OCCUPAZIONE TEMPORANEA (€/mq) SE x V.E.M./12	SUPERFICIE SERVITU' (mq) SS	INDENNITA' DI SERVITU' V.E.M. x SS	SUPERFICIE SERVITU' (mq) SS	INDENNITA' DI SERVITU' V.E.M. x SS	IDENNITA' DI OCCUPAZIONE TEMPORANEA (€/mq) SE x V.E.M./12	SUPERFICIE DI OCCUPAZIONE (mq) SO	INDENNITA' DI OCCUPAZIONE V.E.M. x FOGLIO SO/12
		68	314	VIGNETO	6.244	0,00	44,88	4,00	0	0,00	0	0,00	0,00	116	324,80	0	0,00	54,13	116	77,33
		68	315	ULIVETO	3.122	17,74	8,87	3,00	0	0,00	0	0,00	0,00	58	121,80	0	0,00	20,30	58	29,00
		68	316	ULIVETO	3.122	17,74	8,87	3,00	0	0,00	0	0,00	0,00	56	117,60	0	0,00	19,60	56	28,00
		68	317	ULIVETO	2.560	14,54	7,27	3,00	0	0,00	0	0,00	0,00	64	134,40	0	0,00	22,40	64	32,00
		68	323	ULIVETO	3.122	24,19	10,48	3,00	0	0,00	0	0,00	0,00	0	0,00	0	0,00	0,00	29	14,50
		68	324	SEMIN IRRIG	4.162	0,00	19,05	3,00	0	0,00	0	0,00	0,00	0	0,00	0	0,00	0,00	37	18,50
		68	325	VIGNETO	12.492	0,00	77,47	4,00	0	0,00	0	0,00	0,00	0	0,00	0	0,00	0,00	113	75,33
		68	347	SEMIN IRRIG	8.110	0,00	45,48	3,00	0	0,00	0	0,00	0,00	0	0,00	0	0,00	0,00	37	18,50
		68	366	VIGNETO	6.244	0,00	44,92	4,00	0	0,00	0	0,00	0,00	109	305,20	0	0,00	50,87	109	72,67
		68	382	SEMIN IRRIG	29.862	231,34	169,65	3,00	0	0,00	0	0,00	0,00	0	0,00	0	0,00	0,00	299	149,50
		68	481	SEMINATIVO	7.934	0,00	24,40	2,50	0	0,00	0	0,00	0,00	0	0,00	0	0,00	0,00	123	51,25
		68	483	VIGNETO	1.131	20,44	8,76	4,00	0	0,00	0	0,00	0,00	246	688,80	0	0,00	114,80	123	82,00
		70	187	SEMIN IRRIG	12.380	95,91	70,33	3,00	0	0,00	0	0,00	0,00	362	760,20	0	0,00	126,70	631	315,50
		70	189	SEMIN IRRIG	6.630	0,00	28,55	3,00	0	0,00	0	0,00	0,00	93	195,30	0	0,00	32,55	47	23,50
		70	191	SEMIN IRRIG	2.560	19,83	14,54	3,00	0	0,00	0	0,00	0,00	0	0,00	0	0,00	0,00	48	24,00
		70	255	SEMIN IRRIG	680	5,27	3,86	3,00	0	0,00	0	0,00	0,00	83	174,30	0	0,00	29,05	42	21,00
		70	256	SEMIN IRRIG	4.750	36,80	26,98	3,00	0	0,00	0	0,00	0,00	150	315,00	0	0,00	52,50	76	38,00
		70	406	SEMIN IRRIG	3.576	27,70	20,32	3,00	0	0,00	0	0,00	0,00	0	0,00	0	0,00	0,00	93	46,50
		70	409	SEMIN IRRIG	3.636	0,00	18,75	3,00	0	0,00	0	0,00	0,00	4	8,40	0	0,00	1,40	71	35,50
		70	410	SEMIN IRRIG	818	6,34	4,65	3,00	0	0,00	0	0,00	0,00	0	0,00	0	0,00	0,00	30	15,00
		70	413	SEMINATIVO	3.211	0,00	7,63	2,50	0	0,00	0	0,00	0,00	288	504,00	0	0,00	84,00	187	77,92
		70	423	SEMIN IRRIG	54.293	0,00	264,74	3,00	0	0,00	0	0,00	0,00	2.045	4.294,50	0	0,00	715,75	1.071	535,50

PIANO PARTICELLARE D'ESPROPRIO																				
DITTA CATASTALE INTESTATA		DATI IMMOBILI							DATI AREE DI ESPROPRIO					DATI AREE IN ASSERVIMENTO					OCCUPAZIONE TEMPORANEA NON PREORDINATA AD ESPROPRIO O ASSERVIMENTO	
									fondazioni-piazzole		-sottostazione-			strade - cavidotto		servitù aeree				
NP	DATI DITTA CATASTALE	FOGLIO	PART.	QUALITÀ	SUPERFICIE P.LLA	REDDITO		VALORE ECONOMICO DI MERCATO (€/mq) V.E.M	SUPERFICIE ESPROPRIO (mq) SE	INDENNITA' DI ESPROPRIO V.E.M. x SE	SUPERFICIE ESPROPRIO (mq) SE	INDENNITA' DI ESPROPRIO V.E.M. x SE	IDENNITA' DI OCCUPAZIONE TEMPORANEA (€/mq) SE x V.E.M./12	SUPERFICIE SERVITU' (mq) SS	INDENNITA' DI SERVITU' V.E.M. x SS	SUPERFICIE SERVITU' (mq) SS	INDENNITA' DI SERVITU' V.E.M. x SS	IDENNITA' DI OCCUPAZIONE TEMPORANEA (€/mq) SE x V.E.M./12	SUPERFICIE DI OCCUPAZIONE (mq) SO	INDENNITA' DI OCCUPAZIONE V.E.M. x FOGLIO SO/12
					mq	€ Dom.	€ Agr.													
		70	426	SEMIN IRRIG	1.837	14,23	10,44	3,00	0	0,00	0	0,00	0,00	3	6,30	0	0,00	1,05	58	29,00
		70	428	SEMINATIVO	776	0,00	1,54	2,50	0	0,00	0	0,00	0,00	273	477,75	0	0,00	79,63	104	43,33
		70	461	SEMINATIVO	640	3,64	1,98	2,50	0	0,00	0	0,00	0,00	0	0,00	0	0,00	0,00	42	17,50
		70	500	SEMIN IRRIG	872	6,76	4,95	3,00	0	0,00	0	0,00	0,00	1	2,10	0	0,00	0,35	55	27,50
132	SCANZANO VINCENZA n.a. NAPOLI (NA) il 23/03/1976 c.f. SCNVCN76C63F839G - PROPRIETA' per 1/1	68	547	ULIVETO	12.532	71,19	35,60	3,00	0	0,00	0	0,00	0,00	0	0,00	0	0,00	0,00	119	59,50
		68	553	ULIV VIGNET	10.105	104,38	65,23	3,50	0	0,00	0	0,00	0,00	0	0,00	0	0,00	0,00	87	50,75
133	SOCIETA' AGRICOLA D'ADDARIO S.S. c.f. 04105630711 - PROPRIETA' per 1/1	68	480	SEMINATIVO	10.345	58,77	32,06	2,50	0	0,00	0	0,00	0,00	0	0,00	0	0,00	0,00	111	46,25
		68	482	VIGNETO	1.112	0,00	7,07	4,00	0	0,00	0	0,00	0,00	222	621,60	0	0,00	103,60	111	74,00
		70	424	SEMIN IRRIG	1.938	15,01	11,01	3,00	0	0,00	0	0,00	0,00	0	0,00	0	0,00	0,00	247	123,50
		70	425	SEMIN IRRIG	3.594	27,84	20,42	3,00	0	0,00	0	0,00	0,00	0	0,00	0	0,00	0,00	4	2,00
		70	427	SEMIN IRRIG	1.271	9,85	7,22	3,00	0	0,00	0	0,00	0,00	0	0,00	0	0,00	0,00	95	47,50
134	MERCALDI ANTONIO n.a. SAN SEVERO (FG) il 14/05/1949 c.f. MRCNTN49E14I158T - PROPRIETA' per 1000/1000	68	311	ULIVETO	8.324	47,29	23,64	3,00	0	0,00	0	0,00	0,00	0	0,00	0	0,00	0,00	77	38,50
135	BICCARI NICOLA n.a. SAN SEVERO (FG) il 24/04/1984 c.f. BCCNCL84D24I158F - PROPRIETA' per 1/1	68	304	SEMINATIVO	6.244	35,47	19,35	2,50	0	0,00	0	0,00	0,00	0	0,00	0	0,00	0,00	56	23,33
		68	305	SEMINATIVO	6.244	35,47	19,35	2,50	0	0,00	0	0,00	0,00	0	0,00	0	0,00	0,00	56	23,33
		68	306	SEMINATIVO	3.122	17,74	9,67	2,50	0	0,00	0	0,00	0,00	0	0,00	0	0,00	0,00	29	12,08
		68	307	SEMINATIVO	3.122	17,74	9,67	2,50	0	0,00	0	0,00	0,00	0	0,00	0	0,00	0,00	28	11,67
		68	308	SEMINATIVO	3.122	17,74	9,67	2,50	0	0,00	0	0,00	0,00	0	0,00	0	0,00	0,00	31	12,92
		68	309	SEMINATIVO	3.122	17,74	9,67	2,50	0	0,00	0	0,00	0,00	0	0,00	0	0,00	0,00	26	10,83
		68	310	SEMINATIVO	4.162	23,64	12,90	2,50	0	0,00	0	0,00	0,00	0	0,00	0	0,00	0,00	40	16,67
		71	4	ULIVETO	3.042	0,00	5,78	3,00	0	0,00	0	0,00	0,00	0	0,00	0	0,00	0,00	22	11,00
		71	6	ULIV VIGNET	4.091	21,13	20,07	3,50	0	0,00	0	0,00	0,00	0	0,00	0	0,00	0,00	12	7,00
		71	195	ULIVETO	3.043	12,57	6,29	3,00	0	0,00	0	0,00	0,00	0	0,00	0	0,00	0,00	24	12,00

PIANO PARTICELLARE D'ESPROPRIO																				
DITTA CATASTALE INTESTATA		DATI IMMOBILI							DATI AREE DI ESPROPRIO					DATI AREE IN ASSERVIMENTO					OCCUPAZIONE TEMPORANEA NON PREORDINATA AD ESPROPRIO O ASSERVIMENTO	
									fondazioni-piazzole		-sottostazione-			strade - cavidotto		servitù aeree				
NP	DATI DITTA CATASTALE	FOGLIO	PART.	QUALITÀ	SUPERFICIE P.LLA	REDDITO		VALORE ECONOMICO DI MERCATO (€/mq) V.E.M	SUPERFICIE ESPROPRIO (mq) SE	INDENNITA' DI ESPROPRIO V.E.M. x SE	SUPERFICIE ESPROPRIO (mq) SE	INDENNITA' DI ESPROPRIO V.E.M. x SE	IDENNITA' DI OCCUPAZIONE TEMPORANEA (€/mq) SE x V.E.M./12	SUPERFICIE SERVITU' (mq) SS	INDENNITA' DI SERVITU' V.E.M. x SS	SUPERFICIE SERVITU' (mq) SS	INDENNITA' DI SERVITU' V.E.M. x SS	IDENNITA' DI OCCUPAZIONE TEMPORANEA (€/mq) SE x V.E.M./12	SUPERFICIE DI OCCUPAZIONE (mq) SO	INDENNITA' DI OCCUPAZIONE V.E.M. x FOGLIO SO/12
					mq	€ Dom.	€ Agr.													
136	NARDELLA ANGELO n.a. SAN SEVERO (FG) il 10/12/1934 c.f. NRDNGL34T10I158M - PROPRIETA' per 1/1	68	303	ULIVETO	6.244	35,47	17,74	3,00	0	0,00	0	0,00	0,00	0	0,00	0	0,00	0,00	59	29,50
137	NARDELLA ANGELO n.a. SAN SEVERO (FG) il 10/12/1934 c.f. NRDNGL34T10I158M - PROPRIETA' per 1000/1000	68	302	ULIVETO	6.244	35,47	17,74	3,00	0	0,00	0	0,00	0,00	0	0,00	0	0,00	0,00	55	27,50
138	FAVILLA AGOSTINO n.a. SAN SEVERO (FG) il 13/03/1981 c.f. FVLGTN81C13I158G - PROPRIETA' per 1/1	68	301	SEMINATIVO	6.244	35,47	19,35	2,50	0	0,00	0	0,00	0,00	0	0,00	0	0,00	0,00	59	24,58
		70	27	SEMIN IRRIG	12.546	97,19	71,27	3,00	0	0,00	0	0,00	0,00	0	0,00	0	0,00	0,00	3	1,50
		71	1	VIGNETO	3.101	32,03	16,82	4,00	0	0,00	0	0,00	0,00	0	0,00	0	0,00	0,00	24	16,00
		71	2	ULIVETO	6.175	25,51	12,76	3,00	0	0,00	0	0,00	0,00	0	0,00	0	0,00	0,00	48	24,00
		71	3	VIGNETO	6.206	0,00	0,26	4,00	0	0,00	0	0,00	0,00	0	0,00	0	0,00	0,00	48	32,00
		71	137	VIGNETO	3.100	56,04	24,02	4,00	0	0,00	0	0,00	0,00	0	0,00	0	0,00	0,00	23	15,33
139	IACOVIELLO OSVALDO LUCIANO n.a. SAN SEVERO (FG) il 12/04/1959 c.f. CVLSLD59D12I158S - PROPRIETA' per 1/2 BICCARI NAZARIA IOLANDA n.a. SAN SEVERO (FG) il 05/04/1963 c.f. BCCNZR63D45I158E - PROPRIETA' per 1/2	68	381	ULIVETO	3.175	0,00	2,50	3,00	0	0,00	0	0,00	0,00	0	0,00	0	0,00	0,00	25	12,50
140	IACOVIELLO OSVALDO LUCIANO n.a. SAN SEVERO (FG) il 12/04/1959 c.f. CVLSLD59D12I158S - PROPRIETA' per 1/1	68	380	ULIV VIGNET	3.175	32,80	20,50	3,50	0	0,00	0	0,00	0,00	0	0,00	0	0,00	0,00	30	17,50
141	PISTILLO ROBERTA n.a. SAN SEVERO (FG) il 01/02/1974 c.f. PSTRRT74B41I158G - PROPRIETA' per 1/12 PISTILLO MARIA GRAZIA n.a. SAN SEVERO (FG) il 16/05/1966 c.f. PSTMGR66E56I158F - PROPRIETA' per 1/12 PISTILLO MARCO n.a. SAN SEVERO (FG) il 10/02/1968 c.f. PSTMRC68B10I158K - PROPRIETA' per 1/12 PISTILLO ANTONIO n.a. SAN SEVERO (FG) il 09/06/1962 c.f. PSTNTN62H09I158G - PROPRIETA' per 1/12 FANTASIA MARIA LUISA n.a. SAN SEVERO (FG) il 03/05/1938 c.f. FNTMLS38E43I158L - PROPRIETA' per 8/12	68	378	ULIV VIGNET	3.137	32,40	20,25	3,50	0	0,00	0	0,00	0,00	0	0,00	0	0,00	0,00	27	15,75
		68	379	ULIV VIGNET	3.175	32,80	20,50	3,50	0	0,00	0	0,00	0,00	0	0,00	0	0,00	0,00	28	16,33
142	CAMILLO VINCENZO n.a. SAN SEVERO (FG) il 19/07/1953 c.f. CMLVCN53L19I158E - PROPRIETA' per 1000/1000	68	377	ULIVETO	8.639	49,08	24,54	3,00	0	0,00	0	0,00	0,00	0	0,00	0	0,00	0,00	74	37,00
143	MIALE CATERINA TERESA n.a. SAN SEVERO (FG) il 16/10/1950 c.f. MLICRN50R56I158O - PROPRIETA' per 1/6 MIALE CATERINA TERESA n.a. SAN SEVERO (FG) il 16/10/1950 c.f. MLICRN50R56I158O - COMPROPRIETARIO PER per 1/2 BOCOLA TOMMASO n.a. SAN SEVERO (FG) il 22/07/1981 c.f. BCLTMS81L22I158U - PROPRIETA' per 1/6 BOCOLA ANTONIO CIRO n.a. SAN SEVERO (FG) il 31/01/1984 c.f. BCLNNC84A31I158W - PROPRIETA' per 1/6	68	297	ULIVETO	6.244	0,00	5,77	3,00	0	0,00	0	0,00	0,00	0	0,00	0	0,00	0,00	61	30,50
145	DIOMEDES FRANCESCO n.a. TORREMAGGIORE (FG) il 11/11/1957 c.f. DMDFNC57S11L273M - PROPRIETA' per 1/1	68	565	ULIVETO	5.437	30,89	15,44	3,00	0	0,00	0	0,00	0,00	0	0,00	0	0,00	0,00	55	27,50
146	VITALINO ARMANDO n.a. SAN SEVERO (FG) il 28/11/1951 c.f. VTLRND51S28I158W - PROPRIETA' per 1/2 ANTONINO RAFFAELA n.a. SAN SEVERO (FG) il 26/04/1949 c.f. NTNRF49D66I158W - PROPRIETA' per 1/2	68	561	ULIV VIGNET	6.158	63,61	39,75	3,50	0	0,00	0	0,00	0,00	0	0,00	0	0,00	0,00	54	31,50
147	CRISTALLI NAZARIO n.a. SAN SEVERO (FG) il 05/10/1960 c.f. CRSNZR60R05I158Z - PROPRIETA' per 1/1	68	557	ULIV VIGNET	6.230	64,35	40,22	3,50	0	0,00	0	0,00	0,00	0	0,00	0	0,00	0,00	57	33,25
148	PERTA LUIGI n.a. SAN SEVERO (FG) il 30/03/1971 c.f. PRTLGU71C30I158J - NUDA PROPRIETA' per 1000/1000 PERTA ANTONIO n.a. SAN SEVERO (FG) il 17/09/1935 c.f. PRTNTN35P17I158J - USUFRUTTO per 1000/1000	69	99	SEMIN IRRIG	6.440	0,00	32,84	3,00	0	0,00	0	0,00	0,00	0	0,00	0	0,00	0,00	160	80,00
		69	182	SEMINATIVO	1.577	6,52	4,07	2,50	0	0,00	0	0,00	0,00	0	0,00	0	0,00	0,00	76	31,67
		69	183	SEMIN IRRIG	103	0,80	0,59	3,00	0	0,00	0	0,00	0,00	0	0,00	0	0,00	0,00	5	2,50
149	DI RODI ADELE n.a. SAN SEVERO (FG) il 30/01/1975 c.f. DRDDLA75A70I158X - PROPRIETA' per 1/1	69	96	SEMIN IRRIG	21.770	168,65	123,68	3,00	0	0,00	0	0,00	0,00	0	0,00	0	0,00	0,00	329	164,50
		69	97	SEMIN IRRIG	1.600	12,39	9,09	3,00	0	0,00	0	0,00	0,00	0	0,00	0	0,00	0,00	82	41,00

PIANO PARTICELLARE D'ESPROPRIO																				
DITTA CATASTALE INTESTATA		DATI IMMOBILI							DATI AREE DI ESPROPRIO					DATI AREE IN ASSERVIMENTO					OCCUPAZIONE TEMPORANEA NON PREORDINATA AD ESPROPRIO O ASSERVIMENTO	
									fondazioni-piazzole		-sottostazione-			strade - cavidotto		servitù aeree				
NP	DATI DITTA CATASTALE	FOGLIO	PART.	QUALITÀ	SUPERFICIE P.LLA	REDDITO		VALORE ECONOMICO DI MERCATO (€/mq) V.E.M	SUPERFICIE ESPROPRIO (mq) SE	INDENNITA' DI ESPROPRIO V.E.M. x SE	SUPERFICIE ESPROPRIO (mq) SE	INDENNITA' DI ESPROPRIO V.E.M. x SE	IDENNITA' DI OCCUPAZIONE TEMPORANEA (€/mq) SE x V.E.M./12	SUPERFICIE SERVITU' (mq) SS	INDENNITA' DI SERVITU' V.E.M. x SS	SUPERFICIE SERVITU' (mq) SS	INDENNITA' DI SERVITU' V.E.M. x SS	IDENNITA' DI OCCUPAZIONE TEMPORANEA (€/mq) SE x V.E.M./12	SUPERFICIE DI OCCUPAZIONE (mq) SO	INDENNITA' DI OCCUPAZIONE V.E.M. x FOGLIO SO/12
					mq	€ Dom.	€ Agr.													
150	PERTA ROSA n.a. SAN SEVERO (FG) il 24/04/1944 c.f. PRTRSO44D64I158O - PROPRIETA' per 1/2 LIMOSANI LAZZARO n.a. SAN MARCO IN LAMIS (FG) il 21/03/1937 c.f. LMSLZR37C21H985T - PROPRIETA' per 1/2	69	41	VIGNETO	15.024	0,00	19,40	4,00	0	0,00	0	0,00	0,00	47	131,60	0	0,00	21,93	90	60,00
		69	94	VIGNETO	4.760	49,17	25,81	4,00	0	0,00	0	0,00	0,00	0	0,00	0	0,00	0,00	338	225,33
		69	95	SEMIN IRRIG	7.216	55,90	40,99	3,00	0	0,00	0	0,00	0,00	320	672,00	0	0,00	112,00	476	238,00
		69	170	VIGNETO	1.163	12,01	6,31	4,00	0	0,00	0	0,00	0,00	0	0,00	0	0,00	0,00	59	39,33
151	PERTA ANTONIO n.a. SAN SEVERO (FG) il 17/09/1935 c.f. PRTNTN35P17I158J - PROPRIETA' per 1000/1000	69	85	SEMINATIVO	10.090	57,32	31,27	2,50	0	0,00	0	0,00	0,00	0	0,00	0	0,00	0,00	413	172,08
		69	165	SEMINATIVO	7.450	42,32	23,09	2,50	0	0,00	0	0,00	0,00	0	0,00	0	0,00	0,00	202	84,17
		69	178	SEMIN IRRIG	14.145	109,58	80,36	3,00	0	0,00	0	0,00	0,00	0	0,00	0	0,00	0,00	197	98,50
		69	179	SEMIN IRRIG	272	2,11	1,55	3,00	0	0,00	0	0,00	0,00	0	0,00	0	0,00	0,00	5	2,50
		69	188	SEMINATIVO	13.343	75,80	41,35	2,50	0	0,00	0	0,00	0,00	0	0,00	0	0,00	0,00	405	168,75
		69	189	SEMINATIVO	144	0,82	0,45	2,50	0	0,00	0	0,00	0,00	0	0,00	0	0,00	0,00	5	2,08
152	MANCINO ANTONIO n.a. SAN SEVERO (FG) il 26/07/1955 c.f. MNCNTN55L26I158R - PROPRIETA' per 1000/1000	69	35	SEMINATIVO	8.730	0,00	24,06	2,50	0	0,00	0	0,00	0,00	0	0,00	0	0,00	0,00	244	101,67
		69	83	SEMIN IRRIG	11.379	88,15	64,64	3,00	0	0,00	0	0,00	0,00	0	0,00	0	0,00	0,00	415	207,50
		69	175	SEMIN IRRIG	1.872	0,00	6,34	3,00	0	0,00	0	0,00	0,00	0	0,00	0	0,00	0,00	76	38,00
153	CICERALE GAETANO n.a. SAN SEVERO (FG) il 10/12/1976 c.f. CCRGTN76T10I158P - PROPRIETA' per 1/1	69	78	ULIVETO	5.724	32,52	16,26	3,00	0	0,00	0	0,00	0,00	0	0,00	0	0,00	0,00	212	106,00
		69	118	VIGNETO IRR	30.360	0,00	347,06	5,00	0	0,00	0	0,00	0,00	0	0,00	0	0,00	0,00	572	476,67
		69	119	ULIVETO	6.174	0,00	24,79	3,00	0	0,00	0	0,00	0,00	0	0,00	0	0,00	0,00	302	151,00
154	MASTRANGELO VITO n.a. ANZANO DI PUGLIA (FG) il 08/05/1959 c.f. MSTVTI59E08A320X - PROPRIETA' per 1/3 LO RUSSO MADDALENA n.a. TREVICO (AV) il 05/12/1935 c.f. LRSMDL35T45L399Y - PROPRIETA' per 1/3 CICERALE RITA n.a. SAN SEVERO (FG) il 03/05/1951 c.f. CCRRTI51E43I158Q - PROPRIETA' per 1/6 CICERALE GIUSEPPINA MARIA GIUSTINA n.a. SAN SEVERO (FG) il 03/11/1948 c.f. CCRGPP48S43I158H - PROPRIETA' per 1/6	69	77	ULIVETO	38.430	218,32	109,16	3,00	0	0,00	0	0,00	0,00	0	0,00	0	0,00	0,00	261	130,50
155	FRANCHELLI VINCENZO n.a. SAN SEVERO (FG) il 11/03/1947 c.f. FRNVCN47C11I158N - PROPRIETA' per 1000/1000	69	39	VIGNETO IRR	12.049	0,00	134,60	5,00	0	0,00	0	0,00	0,00	0	0,00	0	0,00	0,00	300	250,00
		69	54	SEMINATIVO	15.225	0,00	7,10	2,50	0	0,00	0	0,00	0,00	0	0,00	0	0,00	0,00	12	5,00
		69	172	SEMINATIVO	2.472	14,04	7,66	2,50	0	0,00	0	0,00	0,00	0	0,00	0	0,00	0,00	103	42,92
157	BARLETTA MATTEO VITALIANO n.a. SAN SEVERO (FG) il 13/09/1959 c.f. BRLMTV59P13I158D - PROPRIETA' per 1000/1000	69	14	ULIVETO	12.350	70,16	35,08	3,00	0	0,00	0	0,00	0,00	0	0,00	0	0,00	0,00	96	48,00
158	PRATTICHIZZO SOCCORSA LUCIA n.a. FOGGIA (FG) il 29/03/1955 c.f. PRTSCR55C69D643X - PROPRIETA' per 1/1	69	13	SEMIN IRRIG	24.690	191,27	140,26	3,00	0	0,00	0	0,00	0,00	0	0,00	0	0,00	0,00	71	35,50

PIANO PARTICELLARE D'ESPROPRIO																				
DITTA CATASTALE INTESTATA		DATI IMMOBILI							DATI AREE DI ESPROPRIO					DATI AREE IN ASSERVIMENTO					OCCUPAZIONE TEMPORANEA NON PREORDINATA AD ESPROPRIO O ASSERVIMENTO	
									fondazioni-piazzole		-sottostazione-			strade - cavidotto		servitù aeree				
NP	DATI DITTA CATASTALE	FOGLIO	PART.	QUALITÀ	SUPERFICIE P.LLA	REDDITO		VALORE ECONOMICO DI MERCATO (€/mq) V.E.M	SUPERFICIE ESPROPRIO (mq) SE	INDENNITA' DI ESPROPRIO V.E.M. x SE	SUPERFICIE ESPROPRIO (mq) SE	INDENNITA' DI ESPROPRIO V.E.M. x SE	IDENNITA' DI OCCUPAZIONE TEMPORANEA (€/mq) SE x V.E.M./12	SUPERFICIE SERVITU' (mq) SS	INDENNITA' DI SERVITU' V.E.M. x SS	SUPERFICIE SERVITU' (mq) SS	INDENNITA' DI SERVITU' V.E.M. x SS	IDENNITA' DI OCCUPAZIONE TEMPORANEA (€/mq) SE x V.E.M./12	SUPERFICIE DI OCCUPAZIONE (mq) SO	INDENNITA' DI OCCUPAZIONE V.E.M. x FOGLIO SO/12
					mq	€ Dom.	€ Agr.													
159	PISANTE ANTONIO n.a. SAN SEVERO (FG) il 22/12/1973 c.f. PSNNTN73T221158Y - PROPRIETA' per 1/1	70	1	SEMINATIVO	38.310	0,00	10,79	2,50	0	0,00	0	0,00	0,00	582	1.018,50	0	0,00	169,75	309	128,75
		70	253	SEMINATIVO	15.994	0,00	5,14	2,50	0	0,00	0	0,00	0,00	88	154,00	0	0,00	25,67	45	18,75
		70	254	SEMINATIVO	1.620	0,00	0,85	2,50	0	0,00	0	0,00	0,00	113	197,75	0	0,00	32,96	56	23,33
160	SOCIETA' AGRICOLA D'ADDARIO S.S. c.f. 04105630711 - PROPRIETA' per 13/15 CIVATI LUCREZIA ANTONIA n.a. SAN SEVERO (FG) il 15/04/1958 c.f. CVTLRZ58D55I158G - PROPRIETA' per 2/15	70	408	SEMIN IRRIG	3.881	0,00	18,57	3,00	0	0,00	0	0,00	0,00	0	0,00	0	0,00	0,00	90	45,00
161	DE MEO DARIO n.a. TORREMAGGIORE (FG) il 24/01/1962 c.f. DMEDRA62A24L273U - PROPRIETA' per 1/1	70	451	ULIVETO	9.672	54,95	27,47	3,00	0	0,00	0	0,00	0,00	2	4,20	0	0,00	0,70	64	32,00
		70	453	SEMIN IRRIG	10.412	80,66	59,15	3,00	0	0,00	0	0,00	0,00	2	4,20	0	0,00	0,70	63	31,50
162	BRESCIA FRANCESCO n.a. SAN SEVERO (FG) il 07/03/1975 c.f. BRSFNC75C07I158C - PROPRIETA' per 1/1	71	17	SEMIN IRRIG	15.100	116,98	85,78	3,00	0	0,00	0	0,00	0,00	0	0,00	0	0,00	0,00	238	119,00
		71	183	ULIVETO	125	0,52	0,26	3,00	0	0,00	0	0,00	0,00	0	0,00	0	0,00	0,00	4	2,00
		71	186	SEMIN IRRIG	4.980	0,00	23,16	3,00	0	0,00	0	0,00	0,00	0	0,00	0	0,00	0,00	110	55,00
		71	250	SEMIN IRRIG	3.530	27,35	20,05	3,00	0	0,00	0	0,00	0,00	373	783,30	0	0,00	130,55	251	125,50
		71	252	SEMIN IRRIG	1.495	11,58	8,49	3,00	0	0,00	0	0,00	0,00	152	319,20	0	0,00	53,20	76	38,00
		71	254	SEMIN IRRIG	2.650	0,00	12,31	3,00	0	0,00	0	0,00	0,00	21	44,10	0	0,00	7,35	11	5,50
		71	256	SEMIN IRRIG	4.466	34,60	25,37	3,00	0	0,00	0	0,00	0,00	194	407,40	0	0,00	67,90	97	48,50
		71	258	SEMIN IRRIG	8.614	66,73	48,94	3,00	0	0,00	0	0,00	0,00	370	777,00	0	0,00	129,50	184	92,00
		71	262	VIGNETO	403	2,91	1,98	4,00	0	0,00	0	0,00	0,00	24	67,20	0	0,00	11,20	12	8,00
		71	264	ULIVETO	4.114	17,00	8,50	3,00	0	0,00	0	0,00	0,00	720	1.512,00	0	0,00	252,00	365	182,50
		71	277	SEMIN IRRIG	21.592	0,00	119,51	3,00	0	0,00	0	0,00	0,00	1.095	2.299,50	0	0,00	383,25	560	280,00
163	DI PIERNO STEFANIA n.a. SAN SEVERO (FG) il 31/12/1984 c.f. DPRSFN84T7I1158U - PROPRIETA' per 1/36 DI PIERNO RITA n.a. SAN SEVERO (FG) il 19/05/1980 c.f. DPRRTI80E59I158Z - PROPRIETA' per 1/36 DI PIERNO RAFFAELE n.a. SAN SEVERO (FG) il 25/12/1970 c.f. DPRRFL70T25I158T - PROPRIETA' per 1/36 DI PIERNO MICHELE SALVATORE n.a. SAN SEVERO (FG) il 03/02/1969 c.f. DPRMHL69B03I158D - PROPRIETA' per 1/36 DI PIERNO MARIA SOCCORSA n.a. SAN SEVERO (FG) il 11/05/1967 c.f. DPRMSC67E5I1158U - PROPRIETA' per 1/36 DI PIERNO MARIA GIUSEPPA n.a. SAN SEVERO (FG) il 28/06/1960 c.f. DPRMGS60H68I158I - PROPRIETA' per 1/36 DI PIERNO LUIGIA n.a. SAN SEVERO (FG) il 25/04/1962 c.f. DPRLGU62D65I158V - PROPRIETA' per 1/36 DI PIERNO FRANCESCO PAOLO n.a. SAN SEVERO (FG) il 04/11/1940 c.f. DPRFNC40S04I158P - PROPRIETA' per 24/36 DI PIERNO ENZA n.a. SAN SEVERO (FG) il 16/09/1975 c.f. DPRNZE75P56I158R - PROPRIETA' per 1/36 DI PIERNO ANTONIETTA n.a. SAN SEVERO (FG) il 27/01/1977 c.f. DPRNNT77A67I1158G - PROPRIETA' per 1/36 DI PIERNO ANNA SANDRA n.a. SAN SEVERO (FG) il 24/10/1963 c.f. DPRNSN63R64I158L - PROPRIETA' per 1/36 DI PIERNO ANGELA ROSA n.a. SAN SEVERO (FG) il 29/05/1966 c.f. DPRNLR66E69I158X - PROPRIETA' per 1/36 DI PIERNO ALTOMARE n.a. SAN SEVERO (FG) il 11/10/1972 c.f. DPRLMR72R5I1158K - PROPRIETA' per 1/36	71	57	VIGNETO IRR	3.623	0,00	37,97	5,00	0	0,00	0	0,00	0,00	0	0,00	0	0,00	0,00	0	0,00

PIANO PARTICELLARE D'ESPROPRIO																				
DITTA CATASTALE INTESTATA		DATI IMMOBILI							DATI AREE DI ESPROPRIO					DATI AREE IN ASSERVIMENTO					OCCUPAZIONE TEMPORANEA NON PREORDINATA AD ESPROPRIO O ASSERVIMENTO	
									fondazioni-piazzole		-sottostazione-			strade - cavidotto		servitù aeree				
NP	DATI DITTA CATASTALE	FOGLIO	PART.	QUALITÀ	SUPERFICIE P.LLA	REDDITO		VALORE ECONOMICO DI MERCATO (€/mq) V.E.M	SUPERFICIE ESPROPRIO (mq) SE	INDENNITA' DI ESPROPRIO V.E.M. x SE	SUPERFICIE ESPROPRIO (mq) SE	INDENNITA' DI ESPROPRIO V.E.M. x SE	IDENNITA' DI OCCUPAZIONE TEMPORANEA (€/mq) SE x V.E.M./12	SUPERFICIE SERVITU' (mq) SS	INDENNITA' DI SERVITU' V.E.M. x SS	SUPERFICIE SERVITU' (mq) SS	INDENNITA' DI SERVITU' V.E.M. x SS	IDENNITA' DI OCCUPAZIONE TEMPORANEA (€/mq) SE x V.E.M./12	SUPERFICIE DI OCCUPAZIONE (mq) SO	INDENNITA' DI OCCUPAZIONE V.E.M. x FOGLIO SO/12
					mq	€ Dom.	€ Agr.													
164	FURIO MICHELE n.a. SAN SEVERO (FG) il 18/05/1963 c.f. FRUML63E18I158J - PROPRIETA' per 1000/1000	71	148	ULIVETO	1.880	7,77	3,88	3,00	0	0,00	0	0,00	0,00	0	0,00	0	0,00	0,00	1	0,50
		71	149	ULIVETO	1.880	7,77	3,88	3,00	0	0,00	0	0,00	0,00	0	0,00	0	0,00	0,00	1	0,50
165	SARACINO SOCCORSA ; FU MICHELE - COMPROPRIETARIO PER per 1/4 SARACINO DOMENICO ; FU MICHELE - COMPROPRIETARIO PER per 1/4 RUTIGLIANO LUCIA ; FU NICOLA VED MINISCHETTI - USUFRUTTO per 1000/1000 MINISCHETTI RAFFAELA MATTIA n.a. SAN SEVERO (FG) il 05/12/1930 c.f. MNSRFL30T45I158Y - COMPROPRIETARIO PER per 3/4 MINISCHETTI GIUSEPPINA ; FU MICHELE n.a. SAN SEVERO (FG) il 15/06/1923 c.f. MNSGPP23H55I158M - COMPROPRIETARIO PER per 3/4 MINISCHETTI CONCETTA ; FU MICHELE n.a. SAN SEVERO (FG) il 08/12/1878 - COMPROPRIETARIO PER per 3/4	71	147	VIGNETO	1.870	13,52	9,17	4,00	0	0,00	0	0,00	0,00	0	0,00	0	0,00	0,00	1	0,67
166	MAROTTA VINCENZO n.a. SAN SEVERO (FG) il 22/09/1959 c.f. MRTVCN59P22I158W - PROPRIETA' per 1000/1000	71	11	ULIVETO	7.475	30,88	15,44	3,00	0	0,00	0	0,00	0,00	0	0,00	0	0,00	0,00	222	111,00
		71	12	SEMIN ARBOR	12.338	0,00	1,86	2,50	0	0,00	0	0,00	0,00	0	0,00	0	0,00	0,00	0	0,00
		71	140	ULIVETO	11.725	0,00	1,06	3,00	0	0,00	0	0,00	0,00	0	0,00	0	0,00	0,00	0	0,00
167	SCIARRA TERESA n.a. SAN SEVERO (FG) il 03/10/1948 c.f. SCRTRS48R43I158F - PROPRIETA' per 1/2 COLO GIOVANNI n.a. SAN SEVERO (FG) il 15/10/1946 c.f. CLOGNN46R15I158F - PROPRIETA' per 1/2	71	7	ULIVETO	4.426	18,29	9,14	3,00	0	0,00	0	0,00	0,00	0	0,00	0	0,00	0,00	941	470,50
168	BICCARI NICOLA n.a. SAN SEVERO (FG) il 24/04/1984 c.f. BCCNCL84D24I158F - PROPRIETA' per 1/2 DE MASO CARMELA n.a. SAN GIOVANNI ROTONDO (FG) il 17/05/1984 c.f. DMSCML84E57H926F - PROPRIETA' per 1/2	71	123	ULIVETO	4.140	17,11	8,55	3,00	0	0,00	0	0,00	0,00	0	0,00	0	0,00	0,00	32	16,00
		71	124	ULIVETO	4.115	17,00	8,50	3,00	0	0,00	0	0,00	0,00	0	0,00	0	0,00	0,00	31	15,50
169	D'AMICO ATTILIO n.a. SAN SEVERO (FG) il 02/03/1974 c.f. DMCTTL74C02I158B - PROPRIETA' per 1/1	71	122	SEMIN IRRIG	12.356	95,72	70,19	3,00	0	0,00	0	0,00	0,00	0	0,00	0	0,00	0,00	95	47,50
170	D'ELIA ELENA n.a. SAN SEVERO (FG) il 03/11/1984 c.f. DLELNE84S43I158K - PROPRIETA' per 1/1	72	39	ULIVETO	13.241	54,71	27,35	3,00	0	0,00	0	0,00	0,00	392	823,20	0	0,00	137,20	392	196,00
171	D'ORSI MARIA FILOMENA n.a. SAN SEVERO (FG) il 13/05/1966 c.f. DRSMFL66E53I158Q - PROPRIETA' per 1/3 D'ORSI LUIGI n.a. SAN SEVERO (FG) il 01/09/1971 c.f. DRSLGU71P01I158F - PROPRIETA' per 1/3 CARAFA GIUSEPPINA n.a. SAN SEVERO (FG) il 01/09/1944 c.f. CRFGPP44P41I158H - PROPRIETA' per 1/3	72	5	ULIVETO	7.481	30,91	15,45	3,00	0	0,00	0	0,00	0,00	133	279,30	0	0,00	46,55	123	61,50
172	FABIANO ALBERTO FELICE n.a. SAN SEVERO (FG) il 17/11/1935 c.f. FBNLRT35S17I158Q - PROPRIETA' per 1000/1000	73	270	SEMINATIVO	1.343	7,63	4,16	2,50	0	0,00	0	0,00	0,00	0	0,00	0	0,00	0,00	2	0,83
173	LA DONNA ANTONIO n.a. FOGGIA (FG) il 20/08/1959 c.f. LDNNTN59M20D643J - PROPRIETA' per 1000/1000	73	209	VIGNETO	6.255	0,00	6,12	4,00	0	0,00	0	0,00	0,00	136	380,80	0	0,00	63,47	136	90,67
		73	261	VIGNETO	6.255	0,00	6,12	4,00	0	0,00	0	0,00	0,00	820	2.296,00	0	0,00	382,67	801	534,00
174	ANTICHI SAPORI SOCIETA' COOPERATIVA AGRICOLA. c.f. 03153260710 - PROPRIETA' per 1/1	73	232	ULIVETO	951	5,40	2,70	3,00	0	0,00	0	0,00	0,00	235	493,50	0	0,00	82,25	214	107,00
		109	5	ULIVETO	8.987	0,00	23,80	3,00	0	0,00	0	0,00	0,00	67	140,70	0	0,00	23,45	67	33,50
		109	8	ULIVETO	4.946	28,10	14,05	3,00	0	0,00	0	0,00	0,00	100	210,00	0	0,00	35,00	100	50,00
		109	226	ULIVETO	3.042	17,28	8,64	3,00	0	0,00	0	0,00	0,00	473	993,30	0	0,00	165,55	473	236,50
		109	238	ULIVETO	2.627	0,00	1,06	3,00	0	0,00	0	0,00	0,00	44	92,40	0	0,00	15,40	44	22,00

PIANO PARTICELLARE D'ESPROPRIO																				
DITTA CATASTALE INTESTATA		DATI IMMOBILI							DATI AREE DI ESPROPRIO					DATI AREE IN ASSERVIMENTO					OCCUPAZIONE TEMPORANEA NON PREORDINATA AD ESPROPRIO O ASSERVIMENTO	
									fondazioni-piazzole		-sottostazione-			strade - cavidotto		servitù aeree				
NP	DATI DITTA CATASTALE	FOGLIO	PART.	QUALITÀ	SUPERFICIE P.LLA	REDDITO		VALORE ECONOMICO DI MERCATO (€/mq) V.E.M	SUPERFICIE ESPROPRIO (mq) SE	INDENNITA' DI ESPROPRIO V.E.M. x SE	SUPERFICIE ESPROPRIO (mq) SE	INDENNITA' DI ESPROPRIO V.E.M. x SE	IDENNITA' DI OCCUPAZIONE TEMPORANEA (€/mq) SE x V.E.M./12	SUPERFICIE SERVITU' (mq) SS	INDENNITA' DI SERVITU' V.E.M. x SS	SUPERFICIE SERVITU' (mq) SS	INDENNITA' DI SERVITU' V.E.M. x SS	IDENNITA' DI OCCUPAZIONE TEMPORANEA (€/mq) SE x V.E.M./12	SUPERFICIE DI OCCUPAZIONE (mq) SO	INDENNITA' DI OCCUPAZIONE V.E.M. x FOGLIO SO/12
					mq	€ Dom.	€ Agr.													
		109	393	ULIV VIGNET	23.830	0,00	15,62	3,50	0	0,00	0	0,00	0,00	1.470	3.601,50	0	0,00	600,25	1.469	856,92
		109	512	ULIVETO	1.925	10,94	5,47	3,00	0	0,00	0	0,00	0,00	198	415,80	0	0,00	69,30	197	98,50
175	RUSSI PIERLUIGI n.a. SAN SEVERO (FG) il 08/07/1979 c.f. RSSPLG79L08I158O - PROPRIETA' per 1/1	73	231	ULIVETO	1.485	8,44	4,22	3,00	0	0,00	0	0,00	0,00	68	142,80	0	0,00	23,80	68	34,00
176	VAINO GIUSEPPINA n.a. SAN SEVERO (FG) il 14/03/1951 c.f. VNAGPP51C54I158J - COMPROPRIETARIO per 1000/1000 FRANCHELLI ALDO GIOVANNI n.a. SAN SEVERO (FG) il 28/01/1950 c.f. FRNLGV50A28I158I - COMPROPRIETARIO per 1000/1000	73	208	ULIVETO	6.260	0,00	0,61	3,00	0	0,00	0	0,00	0,00	370	777,00	0	0,00	129,50	370	185,00
177	LA CECILIA ANNA MARIA n.a. SAN SEVERO (FG) il 03/10/1955 c.f. LCCNMR55R43I158Y - PROPRIETA' per 2/4 BERARDI MARIA GRAZIA n.a. SAN SEVERO (FG) il 15/08/1947 c.f. BRRMGR47M55I158X - PROPRIETA' per 1/4 BERARDI ANTONIETTA n.a. SAN SEVERO (FG) il 01/12/1948 c.f. BRRNNT48T41I158O - PROPRIETA' per 1/4	73	142	SEMINATIVO	6.260	35,56	19,40	2,50	0	0,00	0	0,00	0,00	349	610,75	0	0,00	101,79	349	145,42
178	FABIANO ALBERTO FELICE n.a. SAN SEVERO (FG) il 17/11/1935 c.f. FBNLRT35S17I158Q - PROPRIETA' per 1/2 SBROCCO LAURA n.a. VASTO (CH) il 05/05/1943 c.f. SBRLRA43E45E372X - PROPRIETA' per 1/2	73	529	SEMINATIVO	7.952	45,18	24,64	2,50	0	0,00	0	0,00	0,00	583	1.020,25	0	0,00	170,04	302	125,83
179	COLUCCI FEDERICO n.a. LUCERA (FG) il 13/07/1966 c.f. CLCFRC66L13E716C - PROPRIETA' per 22/68 COLUCCI EUGENIO n.a. LUCERA (FG) il 14/10/1957 c.f. CLCGNE57R14E716W - PROPRIETA' per 12/68 CEDOLA TERESA n.a. ALBERONA (FG) il 07/04/1962 c.f. CDLTRS62D47A150E - PROPRIETA' per 34/68	73	481	SEMIN IRRIG	303.995	0,00	1.259,06	3,00	0	0,00	0	0,00	0,00	922	1.936,20	0	0,00	322,70	693	346,50
		73	482	SEMIN IRRIG	27.285	0,00	154,96	3,00	0	0,00	0	0,00	0,00	595	1.249,50	0	0,00	208,25	503	251,50
181	CINELLI CIRO MASSIMO n.a. SAN SEVERO (FG) il 31/01/1960 c.f. CNLCMS60A31I158H - PROPRIETA' per 1000/1000	73	507	SEMINATIVO	5.800	32,95	17,97	2,50	0	0,00	0	0,00	0,00	598	1.046,50	0	0,00	174,42	346	144,17
182	PRATTICIZZO ANNA MARIA n.a. SAN SEVERO (FG) il 05/10/1953 c.f. PRTNMR53R45I158Z - PROPRIETA' per 1/1	73	47	SEMIN IRRIG	13.101	101,49	74,43	3,00	0	0,00	0	0,00	0,00	126	264,60	0	0,00	44,10	122	61,00
183	FOMICHEVA MARIA il 11/09/1982 c.f. FMCMRA82P51Z154O - USUFRUTTO per 2/8 ATTINO STEFANO n.a. SAN SEVERO (FG) il 11/04/1972 c.f. TTNSFN72D11I158A - PROPRIETA' per 4/8 ATTINO STEFANO n.a. SAN SEVERO (FG) il 11/04/1972 c.f. TTNSFN72D11I158A - USUFRUTTO per 2/8 ATTINO MASSIMO n.a. SAN SEVERO (FG) il 12/05/1965 c.f. TTNMSM65E12I158A - NUDA PROPRIETA' per 4/8	73	335	SEMIN IRRIG	24.628	190,79	139,91	3,00	0	0,00	0	0,00	0,00	204	428,40	0	0,00	71,40	140	70,00
184	LOMBARDI MICHELE VINCENZO ENRICO n.a. ROMA (RM) il 02/06/1964 c.f. LMBMHL64H02H501N - PROPRIETA' per 1/6 LOMBARDI MASSIMO MARIA n.a. SAN SEVERO (FG) il 08/12/1971 c.f. LMBMSM71T08I158F - PROPRIETA' per 1/6 LOMBARDI ENRICO, ANTONIO n.a. ROMA (RM) il 31/05/1967 c.f. LMBNCN67E31H501X - PROPRIETA' per 1/6 LOMBARDI EMMA n.a. SAN SEVERO (FG) il 06/11/1939 c.f. LMBMME39S46I158Z - PROPRIETA' per 3/6	73	297	ORTO IRRIG	16.555	0,00	250,49	4,50	0	0,00	0	0,00	0,00	431	1.357,65	0	0,00	226,28	431	323,25
185	ANTONACCI MARCELLO n.a. SAN SEVERO (FG) il 30/06/1967 c.f. NTNMLC67H30I158G - PROPRIETA' per 1/1	109	322	SEMIN IRRIG	6.116	47,38	34,75	3,00	0	0,00	0	0,00	0,00	287	602,70	0	0,00	100,45	287	143,50
186	ALBANO MARIO n.a. LUCERA (FG) il 31/01/1972 c.f. LBNMRA72A31E716B - PROPRIETA' per 1000/1000	109	280	SEMINATIVO	16.705	94,90	51,76	2,50	0	0,00	0	0,00	0,00	836	1.463,00	0	0,00	243,83	836	348,33
		109	318	SEMINATIVO	32.540	134,44	84,03	2,50	0	0,00	0	0,00	0,00	238	416,50	0	0,00	69,42	239	99,58
		109	395	SEMINATIVO	15.770	0,00	37,35	2,50	0	0,00	0	0,00	0,00	445	778,75	0	0,00	129,79	457	190,42
		109	525	ULIVETO	2.062	11,71	5,86	3,00	0	0,00	0	0,00	0,00	244	512,40	0	0,00	85,40	243	121,50
187	IRMICI CIRO FELICE n.a. SAN SEVERO (FG) il 29/07/1948 c.f. RMCCFL48L29I158X - PROPRIETA' per 1000/1000	109	163	ULIVETO	4.508	25,61	12,81	3,00	0	0,00	0	0,00	0,00	649	1.362,90	0	0,00	227,15	649	324,50
		109	185	ULIVETO	7.415	42,12	21,06	3,00	0	0,00	0	0,00	0,00	165	346,50	0	0,00	57,75	165	82,50
		109	272	ULIV VIGNET	2.896	22,43	16,45	3,50	0	0,00	0	0,00	0,00	136	333,20	0	0,00	55,53	136	79,33
		109	273	ULIVETO	2.896	16,45	8,23	3,00	0	0,00	0	0,00	0,00	189	396,90	0	0,00	66,15	188	94,00

PIANO PARTICELLARE D'ESPROPRIO																				
DITTA CATASTALE INTESTATA		DATI IMMOBILI							DATI AREE DI ESPROPRIO					DATI AREE IN ASSERVIMENTO					OCCUPAZIONE TEMPORANEA NON PREORDINATA AD ESPROPRIO O ASSERVIMENTO	
									fondazioni-piazzole		-sottostazione-			strade - cavidotto		servitù aeree				
NP	DATI DITTA CATASTALE	FOGLIO	PART.	QUALITÀ	SUPERFICIE P.LLA	REDDITO		VALORE ECONOMICO DI MERCATO (€/mq) V.E.M	SUPERFICIE ESPROPRIO (mq) SE	INDENNITA' DI ESPROPRIO V.E.M. x SE	SUPERFICIE ESPROPRIO (mq) SE	INDENNITA' DI ESPROPRIO V.E.M. x SE	IDENNITA' DI OCCUPAZIONE TEMPORANEA (€/mq) SE x V.E.M./12	SUPERFICIE SERVITU' (mq) SS	INDENNITA' DI SERVITU' V.E.M. x SS	SUPERFICIE SERVITU' (mq) SS	INDENNITA' DI SERVITU' V.E.M. x SS	IDENNITA' DI OCCUPAZIONE TEMPORANEA (€/mq) SE x V.E.M./12	SUPERFICIE DI OCCUPAZIONE (mq) SO	INDENNITA' DI OCCUPAZIONE V.E.M. x FOGLIO SO/12
					mq	€ Dom.	€ Agr.													
189	INTESTAZIONE MANCANTE - PROPRIETA' per 1000/1000	109	268	SEMINATIVO	328	1,36	0,85	2,50	0	0,00	0	0,00	0,00	0	0,00	0	0,00	0,00	12	5,00
190	GRASSO PIERLUIGI n.a. FOGGIA (FG) il 26/03/1958 c.f. GRSPLG58C26D643L - PROPRIETA' per 1/1	109	69	SEMINATIVO	12.017	0,00	35,95	2,50	0	0,00	0	0,00	0,00	970	1.697,50	0	0,00	282,92	958	399,17
		109	80	SEMIN IRRIG	11.907	92,24	67,64	3,00	0	0,00	0	0,00	0,00	995	2.089,50	0	0,00	348,25	995	497,50
		109	300	SEMIN IRRIG	50.014	387,45	284,13	3,00	0	0,00	0	0,00	0,00	533	1.119,30	0	0,00	186,55	533	266,50
		109	391	SEMIN IRRIG	14.820	114,81	84,19	3,00	0	0,00	0	0,00	0,00	261	548,10	0	0,00	91,35	261	130,50
191	CLEMENTE LUIGI n.a. SAN SEVERO (FG) il 19/08/1944 c.f. CLMLGU44M19I158J - PROPRIETA' per 2/3 CLEMENTE ETTORE n.a. SAN SEVERO (FG) il 03/04/1942 c.f. CLMTTR42D03I158L - PROPRIETA' per 1/3	109	199	SEMIN IRRIG	20.146	0,00	105,42	3,00	0	0,00	0	0,00	0,00	633	1.329,30	0	0,00	221,55	634	317,00
		109	204	SEMINATIVO	5.630	31,98	17,45	2,50	0	0,00	0	0,00	0,00	406	710,50	0	0,00	118,42	406	169,17
		109	511	SEMINATIVO	17.531	0,00	37,05	2,50	0	0,00	0	0,00	0,00	243	425,25	0	0,00	70,88	243	101,25
192	CLEMENTE LUIGI n.a. SAN SEVERO (FG) il 19/08/1944 c.f. CLMLGU44M19I158J - PROPRIETA' per 1000/1000	109	13	SEMIN IRRIG	6.243	48,36	35,47	3,00	0	0,00	0	0,00	0,00	52	109,20	0	0,00	18,20	52	26,00
		109	31	SEMIN IRRIG	6.570	50,90	37,32	3,00	0	0,00	0	0,00	0,00	36	75,60	0	0,00	12,60	36	18,00
		109	228	SEMIN IRRIG	6.103	47,28	34,67	3,00	0	0,00	0	0,00	0,00	52	109,20	0	0,00	18,20	52	26,00
193	CLEMENTE LUIGI n.a. SAN SEVERO (FG) il 19/08/1944 c.f. CLMLGU44M19I158J - PROPRIETA' per 1/1	109	18	ULIVETO	6.366	36,17	18,08	3,00	0	0,00	0	0,00	0,00	97	203,70	0	0,00	33,95	97	48,50
		109	22	ULIVETO	6.211	35,28	17,64	3,00	0	0,00	0	0,00	0,00	108	226,80	0	0,00	37,80	108	54,00
		109	23	ULIVETO	6.001	34,09	17,05	3,00	0	0,00	0	0,00	0,00	103	216,30	0	0,00	36,05	103	51,50
		109	24	ULIVETO	6.145	34,91	17,45	3,00	0	0,00	0	0,00	0,00	117	245,70	0	0,00	40,95	117	58,50
194	CHIARELLA LETIZIA LUCIA n.a. CHIETI (CH) il 20/12/1966 c.f. CHRLZL66T60C632C - PROPRIETA' per 1/2 AMOROSO AGOSTINO n.a. LUCERA (FG) il 08/03/1964 c.f. MRSGTN64C08E716E - PROPRIETA' per 1/2	109	6	SEMIN IRRIG	11.984	0,00	3,88	3,00	0	0,00	0	0,00	0,00	100	210,00	0	0,00	35,00	100	50,00
		109	7	SEMINATIVO	5.335	30,31	16,53	2,50	0	0,00	0	0,00	0,00	54	94,50	0	0,00	15,75	54	22,50
195	DE FINIS ANTONIO n.a. FOGGIA (FG) il 15/07/1980 c.f. DFNNTN80L15D643I - PROPRIETA' per 1/1	109	4	SEMINATIVO	6.161	35,00	19,09	2,50	0	0,00	0	0,00	0,00	53	92,75	0	0,00	15,46	53	22,08
197	FLORIO LEDO n.a. SAN SEVERO (FG) il 04/02/1962 c.f. FLRLDE62B04I158I - PROPRIETA' per 1/1	109	11	ULIVETO	17.842	101,36	50,68	3,00	0	0,00	0	0,00	0,00	191	401,10	0	0,00	66,85	191	95,50
198	BUONCRISTIANO FELICIA ANNA MARIA n.a. SAN SEVERO (FG) il 07/01/1935 c.f. BNCFCN35A47I158D - PROPRIETA' per 1/1	109	10	SEMINATIVO	23.886	98,69	61,68	2,50	0	0,00	0	0,00	0,00	190	332,50	0	0,00	55,42	190	79,17
199	ALBANO MARIO n.a. LUCERA (FG) il 31/01/1972 c.f. LBNMRA72A31E716B - PROPRIETA' per 1000/1000 Sub.	109	524	ENTE URBANO	338	0,00	0,00	10,00	0	0,00	0	0,00	0,00	0	0,00	0	0,00	0,00	0	0,00
200	ANTONACCI MARCELLO n.a. SAN SEVERO (FG) il 30/06/1967 c.f. NTNMCCL67H30I158G - PROPRIETA' per 1000/1000	109	126	SEMIN IRRIG	4.875	37,77	27,70	3,00	0	0,00	0	0,00	0,00	686	1.440,60	0	0,00	240,10	686	343,00

PIANO PARTICELLARE D'ESPROPRIO																				
DITTA CATASTALE INTESTATA		DATI IMMOBILI							DATI AREE DI ESPROPRIO					DATI AREE IN ASSERVIMENTO					OCCUPAZIONE TEMPORANEA NON PREORDINATA AD ESPROPRIO O ASSERVIMENTO	
									fondazioni-piazzole		-sottostazione-			strade - cavidotto		servitù aeree				
NP	DATI DITTA CATASTALE	FOGLIO	PART.	QUALITÀ	SUPERFICIE P.LLA	REDDITO		VALORE ECONOMICO DI MERCATO (€/mq) V.E.M	SUPERFICIE ESPROPRIO (mq) SE	INDENNITA' DI ESPROPRIO V.E.M. x SE	SUPERFICIE ESPROPRIO (mq) SE	INDENNITA' DI ESPROPRIO V.E.M. x SE	IDENNITA' DI OCCUPAZIONE TEMPORANEA (€/mq) SE x V.E.M./12	SUPERFICIE SERVITU' (mq) SS	INDENNITA' DI SERVITU' V.E.M. x SS	SUPERFICIE SERVITU' (mq) SS	INDENNITA' DI SERVITU' V.E.M. x SS	IDENNITA' DI OCCUPAZIONE TEMPORANEA (€/mq) SE x V.E.M./12	SUPERFICIE DI OCCUPAZIONE (mq) SO	INDENNITA' DI OCCUPAZIONE V.E.M. x FOGLIO SO/12
					mq	€ Dom.	€ Agr.													
201	RUMMO FILOMENA n.a. PIETRAMONTECORVINO (FG) il 14/07/1944 c.f. RMMFMN44L54G604F - PROPRIETA' per 1/2 GRECO ORAZIO n.a. TORREMAGGIORE (FG) il 17/11/1938 c.f. GRCRZO38S17L273K - PROPRIETA' per 1/2	109	53	VIGNETO	12.132	219,30	93,98	4,00	0	0,00	0	0,00	0,00	838	2.346,40	0	0,00	391,07	837	558,00
202	MAZZAMURRO SISTO n.a. SAN SEVERO (FG) il 23/07/1963 c.f. MZZSST63L23I158W - PROPRIETA' per 1000/1000	109	366	ULIVETO	8.986	51,05	25,52	3,00	0	0,00	0	0,00	0,00	80	168,00	0	0,00	28,00	80	40,00
203	COLIO ASSUNTA n.a. SAN SEVERO (FG) il 08/10/1965 c.f. CLOSNT65R48I158L - PROPRIETA' per 1/1	110	523	ULIVETO	2.312	9,55	4,78	3,00	0	0,00	0	0,00	0,00	1	2,10	0	0,00	0,35	5	2,50
205	FABIANO ALBERTO FELICE n.a. SAN SEVERO (FG) il 17/11/1935 c.f. FBNLRT35S17I158Q - PROPRIETA' per 3/4 DAMIANI CARLO ; FU FRANCESCO PAOLO - PROPRIETA' per 1/4	110	517	ULIVETO	9.690	40,04	20,02	3,00	0	0,00	0	0,00	0,00	135	283,50	0	0,00	47,25	102	51,00
206	ANTICHI SAPORI SOC. COOP. A R.L. c.f. 03153260710 - PROPRIETA' per 1/1	110	119	ULIVETO	7.180	29,67	14,83	3,00	0	0,00	0	0,00	0,00	80	168,00	0	0,00	28,00	61	30,50
207	ROMANO MICHELE n.a. SAN SEVERO (FG) il 23/11/1950 c.f. RMNMHL50S23I158Q - PROPRIETA' per 1000/1000	125	130	SEMIN IRRIG	30.044	232,75	170,68	3,00	0	0,00	0	0,00	0,00	124	260,40	0	0,00	43,40	124	62,00
		125	208	SEMINATIVO	840	4,77	2,60	2,50	0	0,00	0	0,00	0,00	188	329,00	0	0,00	54,83	188	78,33
		125	263	SEMINATIVO	1.534	8,71	4,75	2,50	0	0,00	0	0,00	0,00	161	281,75	0	0,00	46,96	161	67,08
208	RUSSI PIERLUIGI n.a. SAN SEVERO (FG) il 08/07/1979 c.f. RSSPLG79L08I158O - PROPRIETA' per 1/2 Sub. Sub. 5 RUSSI NICOLA n.a. SAN SEVERO (FG) il 28/06/1972 c.f. RSSNCL72H28I158A - PROPRIETA' per 1/2 Sub. Sub. 5	125	259	ENTE URBANO	8.339	0,00	0,00	10,00	0	0,00	0	0,00	0,00	562	3.934,00	0	0,00	655,67	562	936,67
209	RUSSI NICOLA n.a. SAN SEVERO (FG) il 28/06/1972 c.f. RSSNCL72H28I158A - PROPRIETA' per 1/1	125	174	SEMIN IRRIG	9.720	75,30	55,22	3,00	0	0,00	0	0,00	0,00	657	1.379,70	0	0,00	229,95	657	328,50
		125	211	SEMIN IRRIG	1.730	13,40	9,83	3,00	0	0,00	0	0,00	0,00	118	247,80	0	0,00	41,30	118	59,00
		125	251	SEMIN IRRIG	6.228	48,25	35,38	3,00	0	0,00	0	0,00	0,00	101	212,10	0	0,00	35,35	101	50,50
		125	271	SEMIN IRRIG	1.317	10,20	7,48	3,00	0	0,00	0	0,00	0,00	142	298,20	0	0,00	49,70	123	61,50
211	IACOCCA CARMELA n.a. LUCERA (FG) il 03/11/1949 c.f. CCCCML49S43E716R - PROPRIETA' per 1/1	125	23	SEMIN IRRIG	5.399	41,83	30,67	3,00	0	0,00	0	0,00	0,00	250	525,00	0	0,00	87,50	250	125,00
		125	37	SEMINATIVO	4.266	30,84	14,32	2,50	0	0,00	0	0,00	0,00	290	507,50	0	0,00	84,58	290	120,83
		125	51	SEMIN IRRIG	6.173	47,82	35,07	3,00	0	0,00	0	0,00	0,00	106	222,60	0	0,00	37,10	106	53,00
		125	52	SEMIN IRRIG	6.173	47,82	35,07	3,00	0	0,00	0	0,00	0,00	94	197,40	0	0,00	32,90	94	47,00
		125	53	SEMIN IRRIG	3.086	23,91	17,53	3,00	0	0,00	0	0,00	0,00	57	119,70	0	0,00	19,95	57	28,50
		125	54	SEMIN IRRIG	3.086	0,00	0,97	3,00	0	0,00	0	0,00	0,00	42	88,20	0	0,00	14,70	42	21,00
		125	55	SEMIN IRRIG	3.086	23,91	17,53	3,00	0	0,00	0	0,00	0,00	49	102,90	0	0,00	17,15	49	24,50
		125	56	SEMIN IRRIG	3.086	23,91	17,53	3,00	0	0,00	0	0,00	0,00	49	102,90	0	0,00	17,15	49	24,50
		125	57	SEMIN IRRIG	6.173	47,82	35,07	3,00	0	0,00	0	0,00	0,00	106	222,60	0	0,00	37,10	106	53,00

PIANO PARTICELLARE D'ESPROPRIO																				
DITTA CATASTALE INTESTATA		DATI IMMOBILI						DATI AREE DI ESPROPRIO					DATI AREE IN ASSERVIMENTO					OCCUPAZIONE TEMPORANEA NON PREORDINATA AD ESPROPRIO O ASSERVIMENTO		
								fondazioni-piazzole		-sottostazione-			strade - cavidotto		servitù aeree					
NP	DATI DITTA CATASTALE	FOGLIO	PART.	QUALITÀ	SUPERFICIE P.LLA	REDDITO		VALORE ECONOMICO DI MERCATO (€/mq) V.E.M	SUPERFICIE ESPROPRIO (mq) SE	INDENNITA' DI ESPROPRIO V.E.M. x SE	SUPERFICIE ESPROPRIO (mq) SE	INDENNITA' DI ESPROPRIO V.E.M. x SE	IDENNITA' DI OCCUPAZIONE TEMPORANEA (€/mq) SE x V.E.M./12	SUPERFICIE SERVITU' (mq) SS	INDENNITA' DI SERVITU' V.E.M. x SS	SUPERFICIE SERVITU' (mq) SS	INDENNITA' DI SERVITU' V.E.M. x SS	IDENNITA' DI OCCUPAZIONE TEMPORANEA (€/mq) SE x V.E.M./12	SUPERFICIE DI OCCUPAZIONE (mq) SO	INDENNITA' DI OCCUPAZIONE V.E.M. x FOGLIO SO/12
					mq	€ Dom.	€ Agr.													
		125	58	SEMIN IRRIG	6.173	47,82	35,07	3,00	0	0,00	0	0,00	0,00	100	210,00	0	0,00	35,00	100	50,00
		125	59	SEMIN IRRIG	6.172	47,81	35,06	3,00	0	0,00	0	0,00	0,00	103	216,30	0	0,00	36,05	103	51,50
		125	60	SEMIN IRRIG	6.172	47,81	35,06	3,00	0	0,00	0	0,00	0,00	101	212,10	0	0,00	35,35	101	50,50
		125	61	SEMIN IRRIG	6.173	47,82	35,07	3,00	0	0,00	0	0,00	0,00	105	220,50	0	0,00	36,75	105	52,50
		125	62	SEMIN IRRIG	6.173	47,82	35,07	3,00	0	0,00	0	0,00	0,00	102	214,20	0	0,00	35,70	102	51,00
		125	63	SEMIN IRRIG	3.086	23,91	17,53	3,00	0	0,00	0	0,00	0,00	52	109,20	0	0,00	18,20	52	26,00
		125	64	SEMIN IRRIG	3.086	23,91	17,53	3,00	0	0,00	0	0,00	0,00	52	109,20	0	0,00	18,20	52	26,00
		125	65	SEMIN IRRIG	3.086	23,91	17,53	3,00	0	0,00	0	0,00	0,00	47	98,70	0	0,00	16,45	47	23,50
		125	66	SEMIN IRRIG	6.173	47,82	35,07	3,00	0	0,00	0	0,00	0,00	105	220,50	0	0,00	36,75	105	52,50
		125	67	SEMIN IRRIG	6.173	47,82	35,07	3,00	0	0,00	0	0,00	0,00	108	226,80	0	0,00	37,80	108	54,00
		125	68	SEMIN IRRIG	12.345	95,63	70,13	3,00	0	0,00	0	0,00	0,00	213	447,30	0	0,00	74,55	213	106,50
		125	69	SEMIN IRRIG	3.086	23,91	17,53	3,00	0	0,00	0	0,00	0,00	51	107,10	0	0,00	17,85	51	25,50
		125	70	SEMIN IRRIG	3.086	23,91	17,53	3,00	0	0,00	0	0,00	0,00	50	105,00	0	0,00	17,50	50	25,00
		125	71	SEMIN IRRIG	6.045	46,83	34,34	3,00	0	0,00	0	0,00	0,00	110	231,00	0	0,00	38,50	110	55,00
		125	72	SEMIN IRRIG	2.944	22,81	16,72	3,00	0	0,00	0	0,00	0,00	61	128,10	0	0,00	21,35	61	30,50
212	RUSSI NICOLA n.a. SAN SEVERO (FG) il 28/06/1972 c.f. RSSNCL72H28I158A - PROPRIETA' per 1/1 Sub.	125	272	ENTE URBANO	123	0,00	0,00	10,00	0	0,00	0	0,00	0,00	7	49,00	0	0,00	8,17	26	43,33
213	ROMANO MICHELE n.a. SAN SEVERO (FG) il 23/11/1950 c.f. RMNMHL50S23I158Q - PROPRIETA' per 1/2 IACOVIELLO CARMELA n.a. SAN SEVERO (FG) il 20/03/1952 c.f. CVLCML52C60I158Q - PROPRIETA' per 1/2	125	110	SEMIN IRRIG	15.060	116,67	85,56	3,00	0	0,00	0	0,00	0,00	124	260,40	0	0,00	43,40	124	62,00
214	DE FINIS ROSSELLA n.a. LUCERA (FG) il 24/11/1970 c.f. DFNRSL70S64E716X - PROPRIETA' per 1/1	126	17	SEMIN IRRIG	480	0,00	1,70	3,00	0	0,00	0	0,00	0,00	139	291,90	0	0,00	48,65	139	69,50
		126	135	SEMIN IRRIG	800	0,00	3,82	3,00	0	0,00	0	0,00	0,00	161	338,10	0	0,00	56,35	162	81,00
		126	210	SEMIN IRRIG	13.681	0,00	73,35	3,00	0	0,00	0	0,00	0,00	1.049	2.202,90	0	0,00	367,15	1.049	524,50
215	ALTILIA STEFANO ANTONIO n.a. LUCERA (FG) il 06/01/1970 c.f. LTLSFN70A06E716L - PROPRIETA' per 1/1	126	252	SEMINATIVO	10.080	0,00	24,48	2,50	0	0,00	0	0,00	0,00	448	784,00	0	0,00	130,67	448	186,67
		126	526	SEMINATIVO	1.835	10,42	5,69	2,50	0	0,00	0	0,00	0,00	159	278,25	0	0,00	46,38	159	66,25

PIANO PARTICELLARE D'ESPROPRIO																				
DITTA CATASTALE INTESTATA		DATI IMMOBILI							DATI AREE DI ESPROPRIO					DATI AREE IN ASSERVIMENTO					OCCUPAZIONE TEMPORANEA NON PREORDINATA AD ESPROPRIO O ASSERVIMENTO	
									fondazioni-piazzole		-sottostazione-			strade - cavidotto		servitù aeree				
NP	DATI DITTA CATASTALE	FOGLIO	PART.	QUALITÀ	SUPERFICIE P.LLA	REDDITO		VALORE ECONOMICO DI MERCATO (€/mq) V.E.M	SUPERFICIE ESPROPRIO (mq) SE	INDENNITA' DI ESPROPRIO V.E.M. x SE	SUPERFICIE ESPROPRIO (mq) SE	INDENNITA' DI ESPROPRIO V.E.M. x SE	IDENNITA' DI OCCUPAZIONE TEMPORANEA (€/mq) SE x V.E.M./12	SUPERFICIE SERVITU' (mq) SS	INDENNITA' DI SERVITU' V.E.M. x SS	SUPERFICIE SERVITU' (mq) SS	INDENNITA' DI SERVITU' V.E.M. x SS	IDENNITA' DI OCCUPAZIONE TEMPORANEA (€/mq) SE x V.E.M./12	SUPERFICIE DI OCCUPAZIONE (mq) SO	INDENNITA' DI OCCUPAZIONE V.E.M. x FOGLIO SO/12
216	ALBANO MARIO n.a. LUCERA (FG) il 31/01/1972 c.f. LBNMRA72A31E716B - PROPRIETA' per 1/2 Sub. RUSSO LUCIA n.a. LUCERA (FG) il 12/06/1971 c.f. RSSLCU71H52E716A - PROPRIETA' per 1/2 Sub.	126	472	ENTE URBANO	517	0,00	0,00	10,00	0	0,00	0	0,00	0,00	95	665,00	0	0,00	110,83	95	158,33
217	ALBANO MARIO n.a. LUCERA (FG) il 31/01/1972 c.f. LBNMRA72A31E716B - PROPRIETA' per 1/1 Sub.	126	95	ENTE URBANO	440	0,00	0,00	10,00	0	0,00	0	0,00	0,00	79	553,00	0	0,00	92,17	79	131,67
218	ALBANO MARIO n.a. LUCERA (FG) il 31/01/1972 c.f. LBNMRA72A31E716B - PROPRIETA' per 1/2 RUSSO LUCIA n.a. LUCERA (FG) il 12/06/1971 c.f. RSSLCU71H52E716A - PROPRIETA' per 1/2	126	268	SEMINATIVO	1.500	0,00	4,07	2,50	0	0,00	0	0,00	0,00	88	154,00	0	0,00	25,67	88	36,67
		126	454	SEMINATIVO	2.568	14,59	7,96	2,50	0	0,00	0	0,00	0,00	109	190,75	0	0,00	31,79	109	45,42
		126	455	SEMINATIVO	7.432	42,22	23,03	2,50	0	0,00	0	0,00	0,00	294	514,50	0	0,00	85,75	294	122,50
219	CIAVARELLA LUCIA CARMELA n.a. SAN SEVERO (FG) il 17/07/1944 c.f. CVRLCR44L571158I - PROPRIETA' per 1/3 CARAFA VILMA PAOLA n.a. LUCERA (FG) il 30/06/1970 c.f. CRFVMP70H70E716M - PROPRIETA' per 2/9 CARAFA STEFANIA n.a. LUCERA (FG) il 09/06/1974 c.f. CRFSFN74H49E716X - PROPRIETA' per 2/9 CARAFA GABRIELLA ANNA n.a. LUCERA (FG) il 09/06/1974 c.f. CRFGRL74H49E716E - PROPRIETA' per 2/9	126	258	SEMINATIVO	14.374	81,66	44,54	2,50	0	0,00	0	0,00	0,00	351	614,25	0	0,00	102,38	351	146,25
220	ALBANO MARIO n.a. LUCERA (FG) il 31/01/1972 c.f. LBNMRA72A31E716B - PROPRIETA' per 1/1	126	163	SEMINATIVO	35.958	204,28	111,42	2,50	0	0,00	0	0,00	0,00	104	182,00	0	0,00	30,33	104	43,33
		126	255	VIGNETO	5.600	0,00	39,51	4,00	0	0,00	0	0,00	0,00	223	624,40	0	0,00	104,07	223	148,67
		126	256	SEMINATIVO	5.000	28,41	15,49	2,50	0	0,00	0	0,00	0,00	197	344,75	0	0,00	57,46	197	82,08
221	GRAMEGNA MATTEO n.a. GERMANIA (EE) il 18/06/1965 c.f. GRMMTT65H18Z112B - PROPRIETA' per 1/1	126	197	SEMINATIVO	11.191	0,00	33,84	2,50	0	0,00	0	0,00	0,00	145	253,75	0	0,00	42,29	145	60,42
		126	293	SEMINATIVO	7.052	40,06	21,85	2,50	0	0,00	0	0,00	0,00	161	281,75	0	0,00	46,96	163	67,92
		126	294	SEMINATIVO	2.050	11,65	6,35	2,50	0	0,00	0	0,00	0,00	168	294,00	0	0,00	49,00	168	70,00
		126	296	SEMINATIVO	2.576	14,63	7,98	2,50	0	0,00	0	0,00	0,00	455	796,25	0	0,00	132,71	451	187,92
223	CIAVARELLA LUCIA CARMELA n.a. SAN SEVERO (FG) il 17/07/1944 c.f. CVRLCR44L571158I - PROPRIETA' per 1/3 Sub. CARAFA VILMA PAOLA n.a. LUCERA (FG) il 30/06/1970 c.f. CRFVMP70H70E716M - PROPRIETA' per 2/9 Sub. CARAFA STEFANIA n.a. LUCERA (FG) il 09/06/1974 c.f. CRFSFN74H49E716X - PROPRIETA' per 2/9 Sub. CARAFA GABRIELLA ANNA n.a. LUCERA (FG) il 09/06/1974 c.f. CRFGRL74H49E716E - PROPRIETA' per 2/9 Sub.	126	546	ENTE URBANO	704	0,00	0,00	10,00	0	0,00	0	0,00	0,00	131	917,00	0	0,00	152,83	131	218,33
225	GRAMEGNA MATTEO n.a. GERMANIA (EE) il 18/06/1965 c.f. GRMMTT65H18Z112B - PROPRIETA' per 1/2 Sub. GRAMEGNA GIUSEPPINA n.a. VOLTURINO (FG) il 21/01/1959 c.f. GRMGPP59A61M132T - PROPRIETA' per 1/2 Sub.	126	498	ENTE URBANO	1.820	0,00	0,00	10,00	0	0,00	0	0,00	0,00	193	1.351,00	0	0,00	225,17	193	321,67
226	NOTARANGELO GERMANO n.a. SAN SEVERO (FG) il 07/10/1970 c.f. NTRGMN70R071158C - PROPRIETA' per 1/2 CARELLA DANIELA n.a. SAN SEVERO (FG) il 22/02/1975 c.f. CRLDNL75B621158V - PROPRIETA' per 1/2	126	4	SEMIN IRRIG	59.841	463,58	339,96	3,00	0	0,00	0	0,00	0,00	370	777,00	0	0,00	129,50	366	183,00
		126	393	SEMIN IRRIG	6.510	50,43	36,98	3,00	0	0,00	0	0,00	0,00	411	863,10	0	0,00	143,85	410	205,00
229	ALBANO MICHELE n.a. LUCERA (FG) il 15/06/1966 c.f. LBNMHL66H15E716Y - PROPRIETA' per 1000/1000	126	565	SEMINATIVO	2.700	15,34	8,37	2,50	0	0,00	0	0,00	0,00	253	442,75	0	0,00	73,79	253	105,42
		126	566	SEMINATIVO	2.930	16,65	9,08	2,50	66	165,00	0	0,00	27,50	215	376,25	0	0,00	62,71	1.332	555,00
230	LUXENIA S.R.L. c.f. 03660500715 - PROPRIETA' per 1/1	126	562	SEMINATIVO	5.000	28,41	15,49	2,50	3.386	8.465,00	0	0,00	1.410,83	41	71,75	0	0,00	11,96	717	298,75
232	TRICARICO GIANNINO n.a. SAN MARCO IN LAMIS (FG) il 26/07/1967 c.f. TRCGNN67L26H985L - PROPRIETA' per 1/1	42	302	SEMIN IRRIG	446	3,46	2,53	3,00	0	0,00	0	0,00	0,00	0	0,00	0	0,00	0,00	5	2,50

PIANO PARTICELLARE D'ESPROPRIO																				
DITTA CATASTALE INTESTATA		DATI IMMOBILI							DATI AREE DI ESPROPRIO					DATI AREE IN ASSERVIMENTO					OCCUPAZIONE TEMPORANEA NON PREORDINATA AD ESPROPRIO O ASSERVIMENTO	
									fondazioni-piazzole		-sottostazione-			strade - cavidotto		servitù aeree				
NP	DATI DITTA CATASTALE	FOGLIO	PART.	QUALITÀ	SUPERFICIE P.LLA	REDDITO		VALORE ECONOMICO DI MERCATO (€/mq) V.E.M	SUPERFICIE ESPROPRIO (mq) SE	INDENNITA' DI ESPROPRIO V.E.M. x SE	SUPERFICIE ESPROPRIO (mq) SE	INDENNITA' DI ESPROPRIO V.E.M. x SE	IDENNITA' DI OCCUPAZIONE TEMPORANEA (€/mq) SE x V.E.M./12	SUPERFICIE SERVITU' (mq) SS	INDENNITA' DI SERVITU' V.E.M. x SS	SUPERFICIE SERVITU' (mq) SS	INDENNITA' DI SERVITU' V.E.M. x SS	IDENNITA' DI OCCUPAZIONE TEMPORANEA (€/mq) SE x V.E.M./12	SUPERFICIE DI OCCUPAZIONE (mq) SO	INDENNITA' DI OCCUPAZIONE V.E.M. x FOGLIO SO/12
					mq	€ Dom.	€ Agr.													
233	AGRICOLA DEL SUD DI PANZANO ALFONZO & C. -SOCIETA' AGRICOLA IN ACCOMANDITA SEMPLICE c.f. 01941690719 - PROPRIETA' per 1/1	126	569	SEMIN IRRIG	114.416	886,36	650,00	3,00	0	0,00	0	0,00	0,00	265	556,50	0	0,00	92,75	360	180,00
234	PICCIRELLA FRANCESCA n.a. NAPOLI (NA) il 05/10/1977 c.f. PCCFNC77R45F839E - PROPRIETA' per 1/1	126	568	SEMIN IRRIG	232.160	1.798,51	1.318,91	3,00	0	0,00	0	0,00	0,00	0	0,00	0	0,00	0,00	28	14,00
235	MARGHERITA S.R.L. c.f. 03188710713 - PROPRIETA' per 1/1 Sub. Sub. 1	126	550	ENTE URBANO	35.429	0,00	0,00	10,00	0	0,00	0	0,00	0,00	136	952,00	0	0,00	158,67	272	453,33
236	IPPEDICO ANTONIO n.a. FOGGIA (FG) il 13/01/1972 c.f. PPDNTN72A13D643S - PROPRIETA' per 1/1	109	458	SEMINATIVO	12.546	51,84	32,40	2,50	0	0,00	0	0,00	0,00	21	36,75	0	0,00	6,13	22	9,17
237	COLUCCI FEDERICO n.a. LUCERA (FG) il 13/07/1966 c.f. CLCFRC66L13E716C - PROPRIETA' per 2/9 COLUCCI EUGENIO n.a. LUCERA (FG) il 14/10/1957 c.f. CLCGNE57R14E716W - PROPRIETA' per 2/9 COLUCCI LUCIANO n.a. LUCERA (FG) il 11/05/1962 c.f. CLCLCN62E11E716K - PROPRIETA' per 2/9	109	196	SEMINATIVO	700	2,89	1,81	2,50	0	0,00	0	0,00	0,00	30	52,50	0	0,00	8,75	30	12,50
	RUSSO MARIA CONCETTA n.a. ALBERONA (FG) il 15/11/1967 c.f. RSSMCN67S55A150W - PROPRIETA' per 1/6 CEDOLA MICHELE n.a. ALBERONA (FG) il 16/11/1966 c.f. CDLMHL66S16A150D - PROPRIETA' per 1/6	109	201	VIGNETO	174	0,00	0,19	4,00	0	0,00	0	0,00	0,00	12	33,60	0	0,00	5,60	12	8,00
238	RUGGIERI LUIGI n.a. SAN MARCO IN LAMIS (FG) il 01/05/1951 c.f. RGGLGU51E01H985R - PROPRIETA' per 1/2 MONACO MICHELINA n.a. SAN MARCO IN LAMIS (FG) il 26/11/1957 c.f. MNCMHL57S66H985W - PROPRIETA' per 1/2	43	143	SEMIN IRRIG	1.490	11,54	8,46	3,00	0	0,00	0	0,00	0,00	0	0,00	0	0,00	0,00	38	19,00