



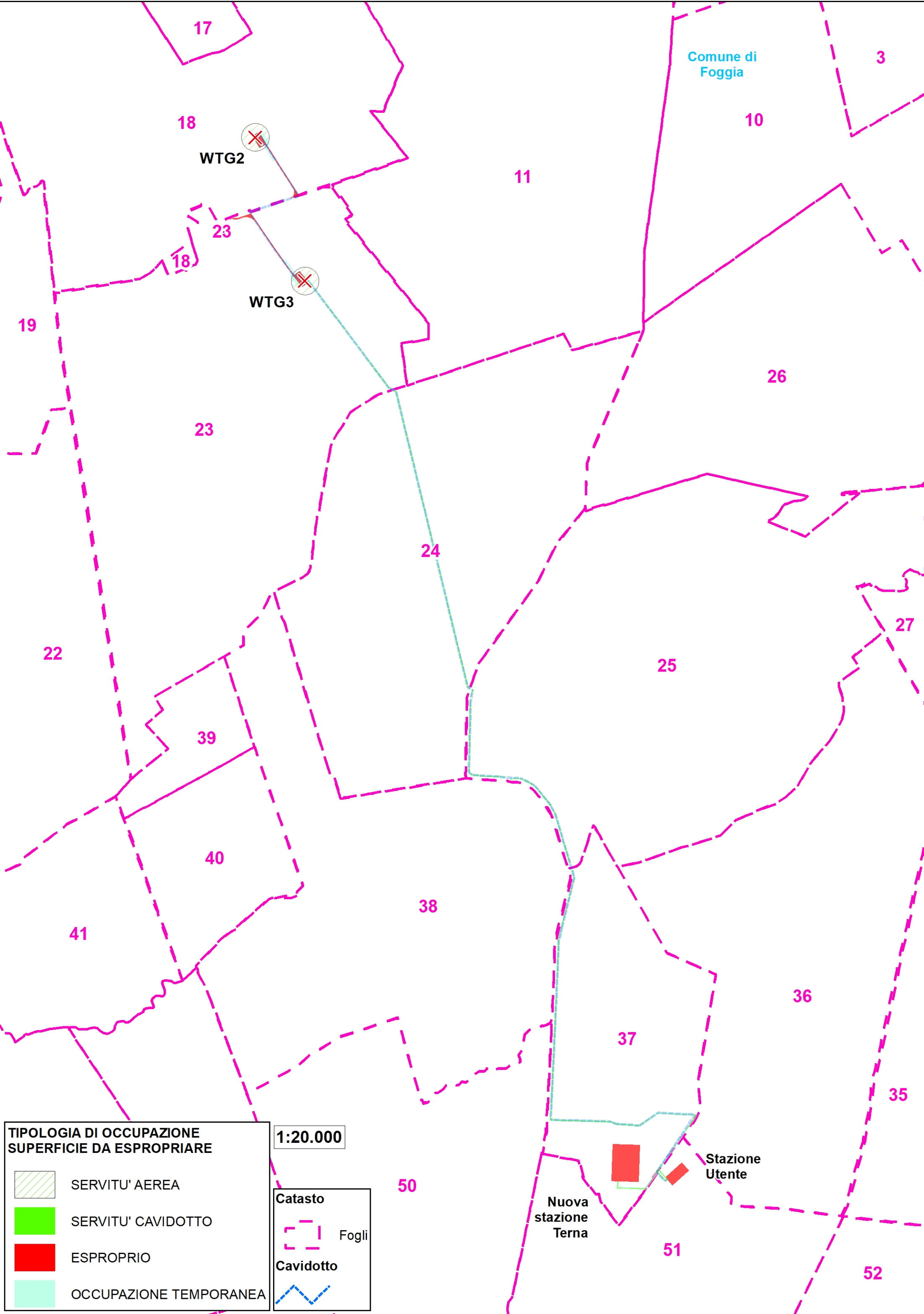
REGIONE PUGLIA

PROVINCIA DI FOGGIA



Comune di FOGGIA

Proponente	<b>Aries s.r.l.</b> Via Matteotti 31/2 - 40129 Bologna P.IVA 03986191207 aries_pec@pec.it				
			Partnered by:		
Progettazione	<b>Arch. Antonio Demaio</b> Via N. delli Carri, 48 - 71121 Foggia (FG) Tel. 0881.756251   Fax 1784412324 E-Mail: sit.vega@gmail.com		Studio Ambientale e Paesaggistico	<b>Arch. Antonio Demaio</b> Via N. delli Carri, 48 - 71121 Foggia (FG) Tel. 0881.756251   Fax 1784412324 E-Mail: sit.vega@gmail.com	
Studio Incidenza Ambientale Flora fauna ed ecosistema	<b>Dott. Forestale Luigi Lupo</b> Corso Roma, 110 - 71121 Foggia E-Mail: luigilupo@libero.it		Studio Acustico	<b>Arch. Marianna Denora</b> Via Savona, 3 - 70022 Altamura (BA) Tel. Fax 080 3147468 E-Mail: info@studioprogettazioneacustica.it	
Coordinamento	 <b>VEGA sas</b> LANDSCAPE ECOLOGY & URBAN PLANNING Via delli Carri, 48 - 71121 Foggia - Tel. 0881.756251 - Fax 1784412324 mail: info@studiovega.org - website: www.studiovega.org		Studio Geologico	<b>Studio di Geologia Tecnica &amp; Ambientale</b> <b>Dott.sa Geol. Giovanna Amedei</b> Via Pietro Nenni, 4 - 71012 Rodi Garganico (FG) Tel./Fax 0884.965793   Cell. 347.6262259 E-Mail: giovannaamedei@tiscali.it	
Studio Archeologico	<b>Dott. Antonio Bruscella</b> Piazza Alcide De Gasperi, 27 - 85100 Potenza (PZ) Tel. 340.5809582 E-Mail: antoniobruscella@hotmail.it		Studio Idraulico	<b>Ing. Antonella Laura Giordano</b> Viale degli Aviatori, 73/F14 - 71022 Foggia (FG) Tel. 0881.331935 E-Mail: lauragioradano.ing@virgilio.it	
Opera	Progetto per la realizzazione di un impianto eolico composto da 2 aerogeneratori per una potenza complessiva di 14 MW e opere connesse nel Comune di Foggia (FG) denominato Cantone				
Oggetto	Folder: SEZIONE H - Piano Particellare Nome Elaborato: H03_L5H1104_PianoEsproprio_02 Descrizione Elaborato: Planimetrie piano particellere di esproprio				
04	Novembre 2025	Integrazioni PAUR - Post provvedimento VIA - Prot. N.0049267/2025 del 10/09/2025	Vega	Arch. A. Demaio	Aries srl
03	Luglio 2025	Integrazioni PAUR - Post Verbale cds Prot. N.0036504/2025 del 25/06/2025	Vega	Arch. A. Demaio	Aries srl
02	Febbraio 2025	Istanza paesaggistica	Vega	Arch. A. Demaio	Aries srl
01	Marzo 2023	Integrazione MIC	Vega	Arch. A. Demaio	Aries srl
00	Giugno 2022	Emissione per progetto definitivo	Vega	Arch. A. Demaio	Aries srl
Rev.	Data	Oggetto della revisione	Elaborazione	Verifica	Approvazione
Scala:	Codice Pratica <b>L5H1104</b>				
Formato:					





SERVITU' AEREA

SERVITU' CAVIDOTTO

ESPROPRIO

OCCUPAZIONE TEMPORANEA

1:2.000

Catasto

Fogli

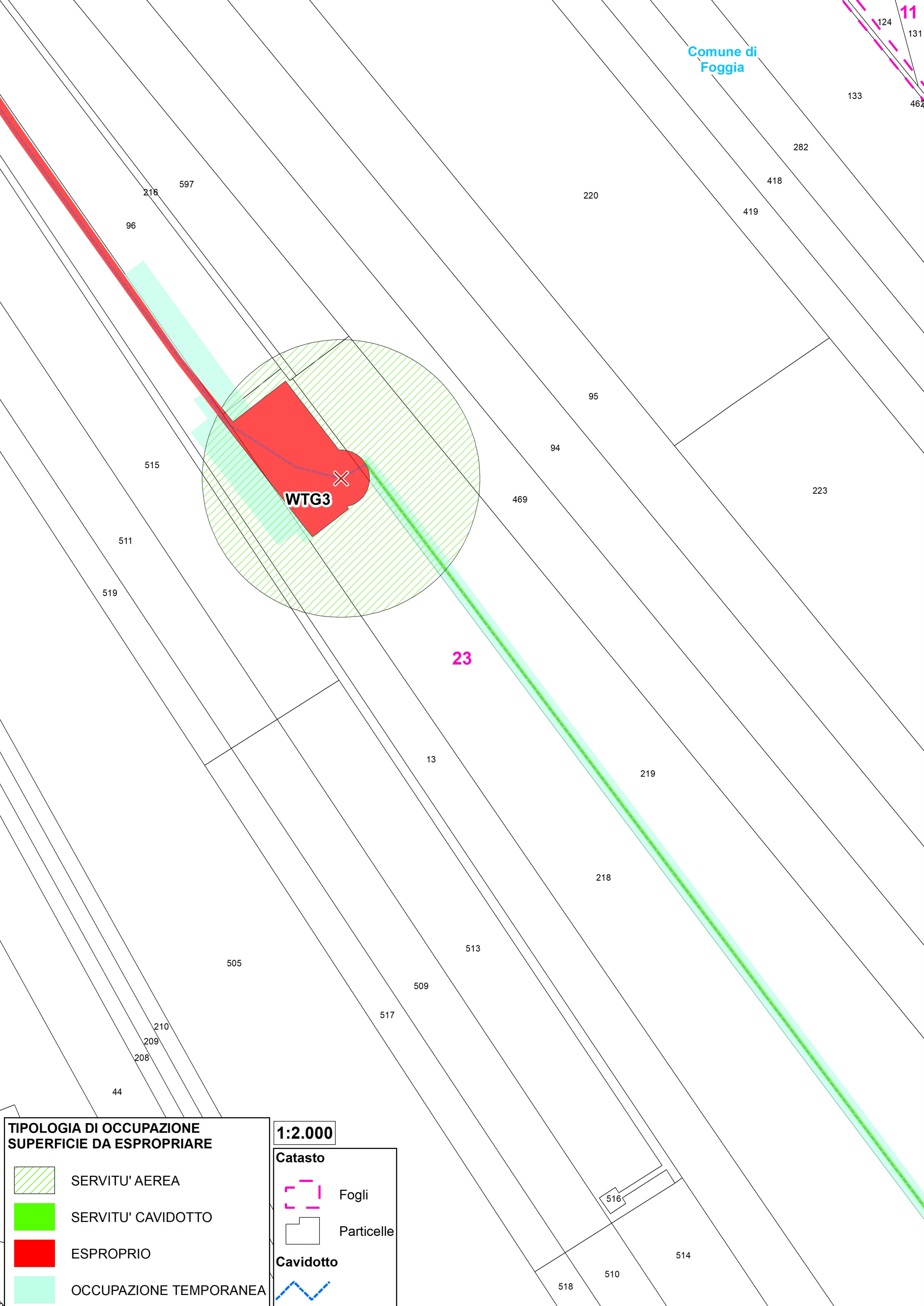
Particelle

Cavidotto









Comune di  
Foggia

11

WTG3

23

**TIPOLOGIA DI OCCUPAZIONE  
SUPERFICIE DA ESPROPRIARE**



SERVITU' AEREA



SERVITU' CAVIDOTTO



ESPROPRIO



OCCUPAZIONE TEMPORANEA

**1:2.000**

**Catasto**



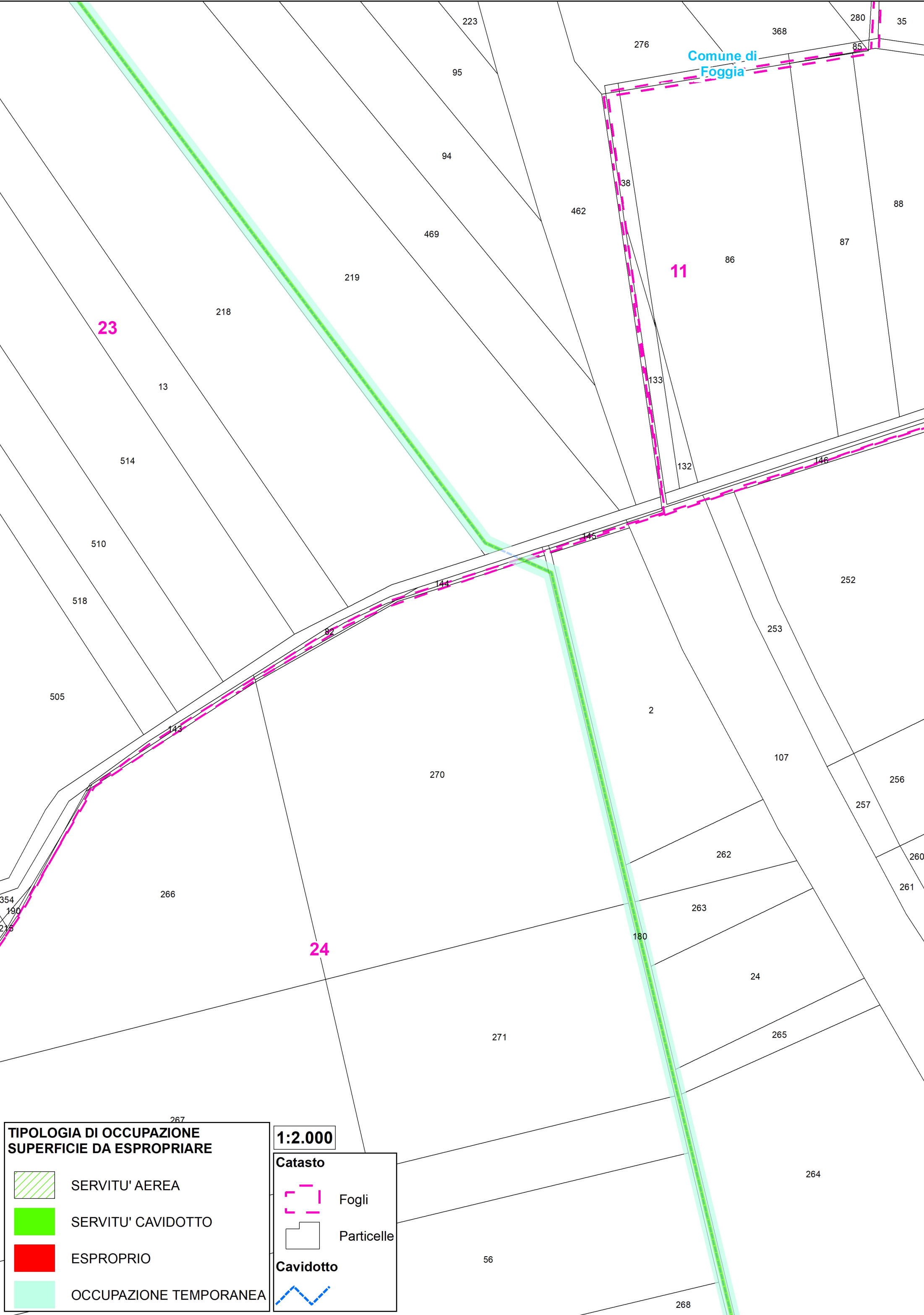
Fogli



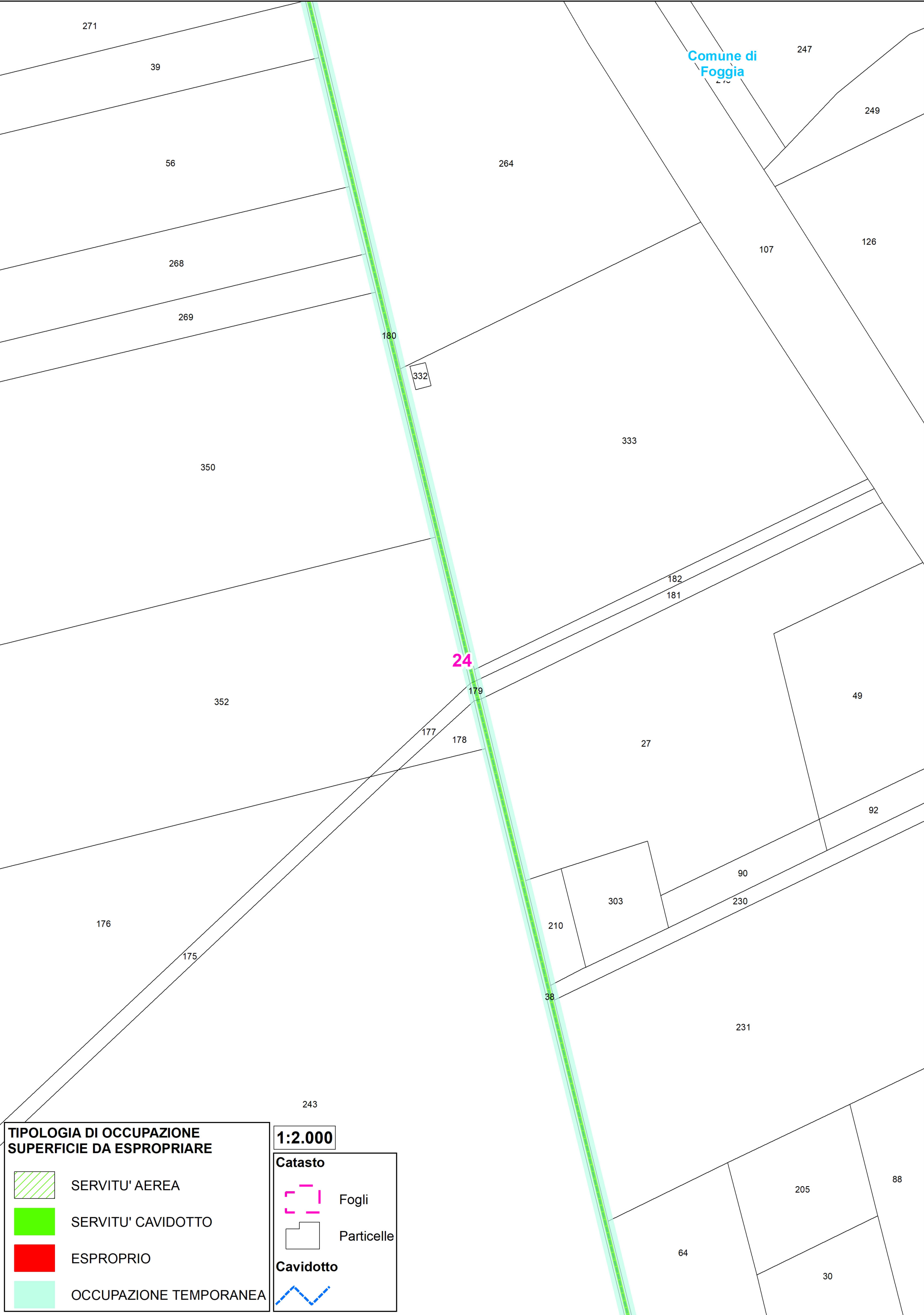
Particelle

**Cavidotto**













TIPOLOGIA DI OCCUPAZIONE  
SUPERFICIE DA ESPROPRIARE

 SERVITU' AEREA


 SERVITU' CAVIDOTTO


 ESPROPRIO

 OCCUPAZIONE TEMPORANEA


1:2.000

Catasto

 Fogli

 Particelle

Cavidotto







TIPOLOGIA DI OCCUPAZIONE  
SUPERFICIE DA ESPROPRIARE

SERVITU' AEREA

SERVITU' CAVIDOTTO

ESPROPRIO

OCCUPAZIONE TEMPORANEA

1:2.000

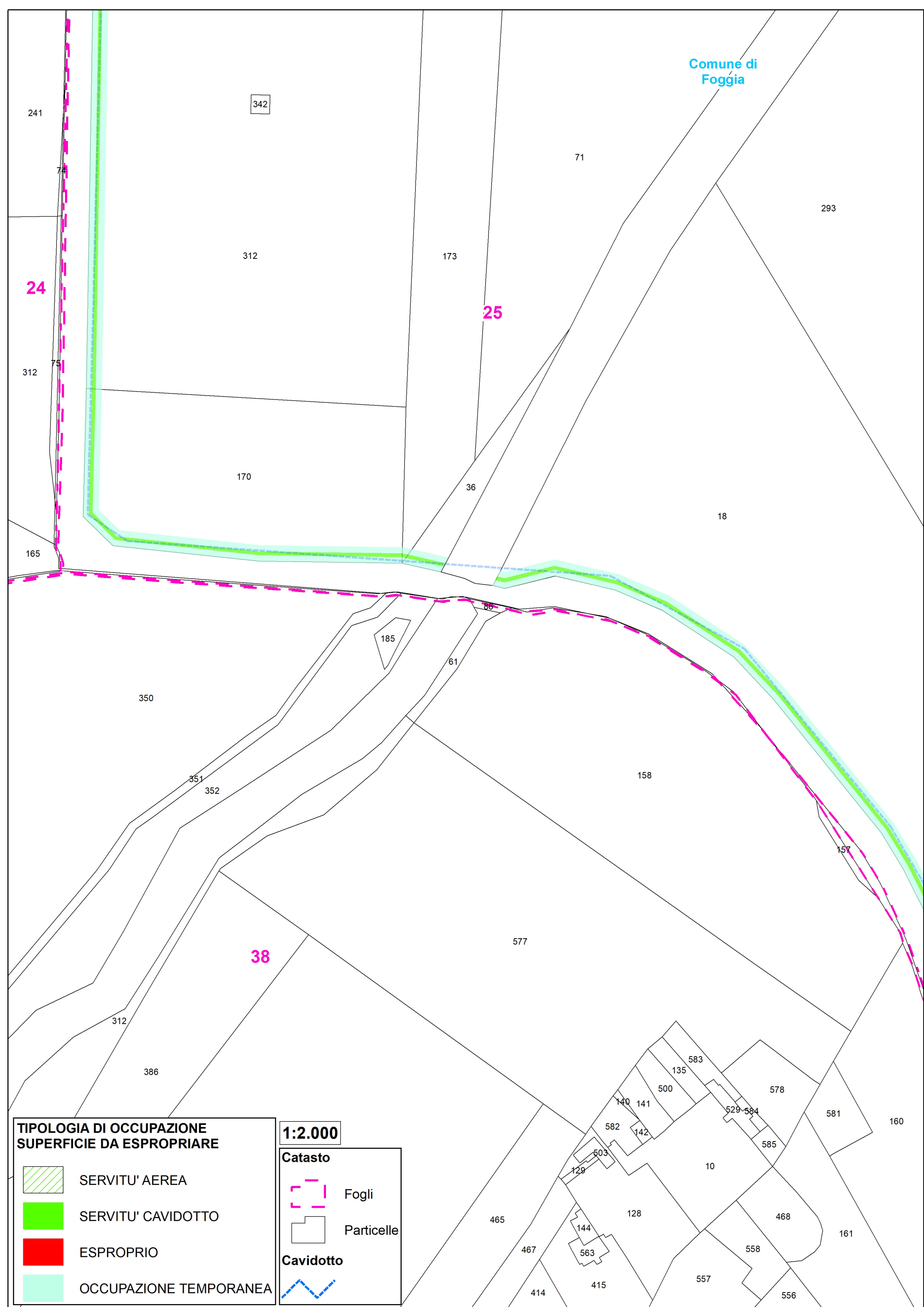
Catasto

Fogli

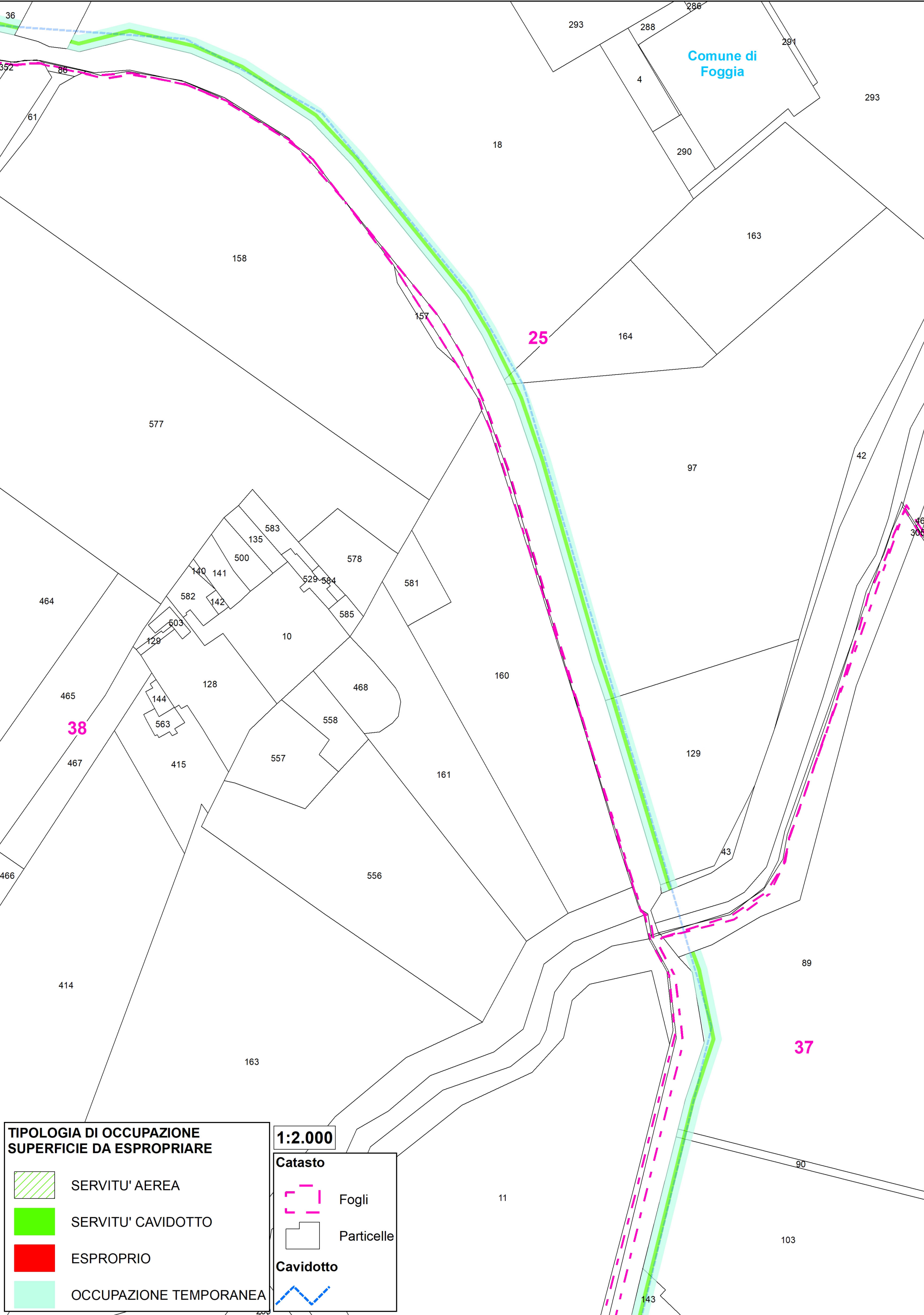
Particelle

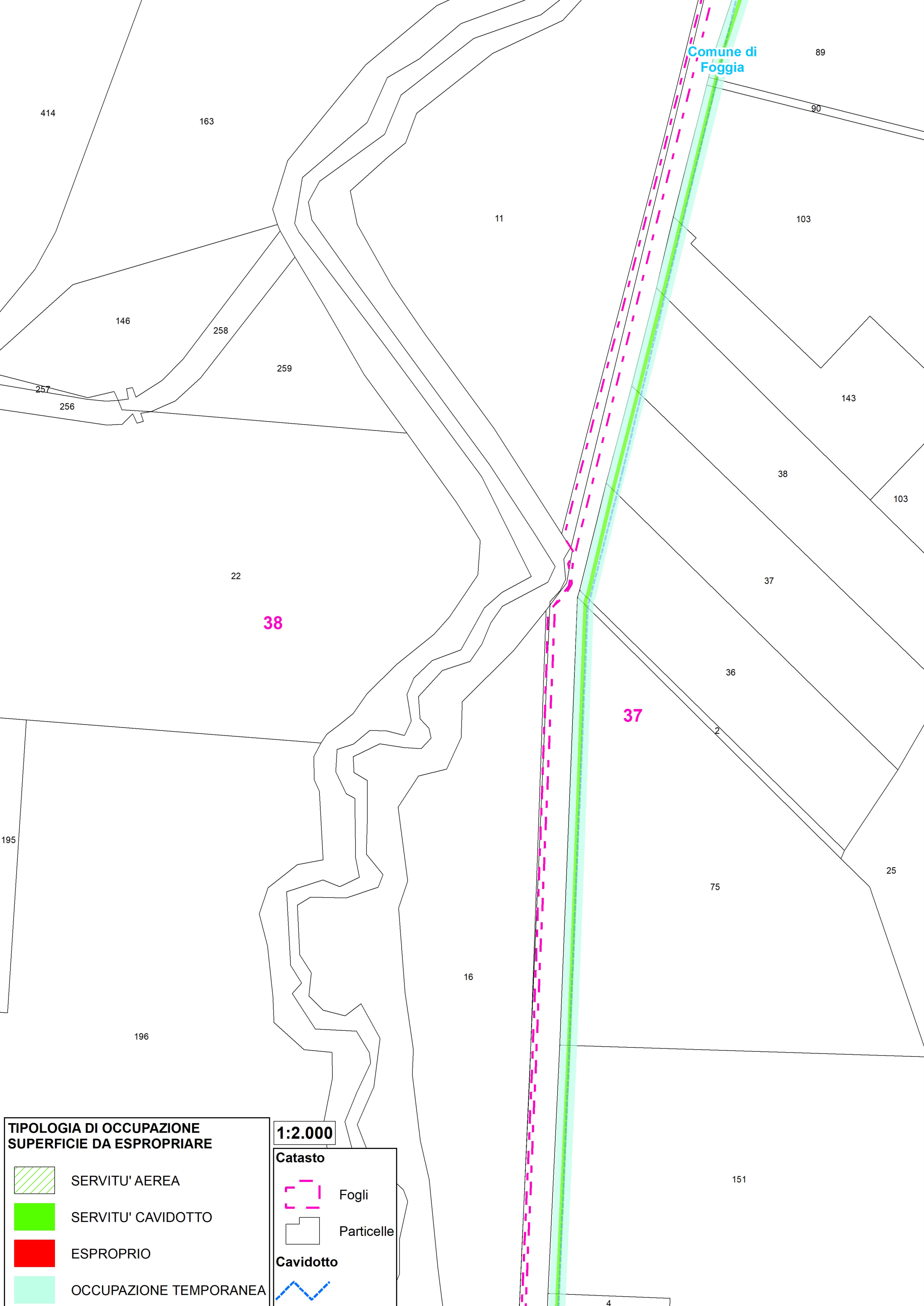
Cavidotto

The map displays a cadastral plan with various land parcels and servitudes. A central vertical road is highlighted with a green area, indicating a servitude or expropriation. A horizontal road crosses this vertical road, and a dashed pink line follows the boundary of the green area. The map is labeled with various numbers, including 48, 73, 151, 153, 152, 158, 170, 173, 185, 186, 188, 190, 241, 289, 290, 312, 316, 317, 319, 321, 340, 341, 342, 350, 351, 352, 353, 354, 355, 356, 357, 358, 359, 360, 361, 362, 363, 364, 365, 366, 367, 368, 369, 370, 371, 372, 373, 374, 375, 376, 377, 378, 379, 380, 381, 382, 383, 384, 385, 386, 387, 388, 389, 390, 391, 392, 393, 394, 395, 396, 397, 398, 399, 400. The map is labeled 'Comune di Foggia' in the top right corner.















SERVITU' AEREA

SERVITU' CAVIDOTTO

ESPROPRIO

OCCUPAZIONE TEMPORANEA

1:2.000

Catasto

Fogli

Particelle

Cavidotto

1:2.000

Catasto

Fogli

Particelle

Cavidotto



SERVITU' AEREA

SERVITU' CAVIDOTTO

ESPROPRIO

OCCUPAZIONE TEMPORANEA

1:2.000

Catasto

Fogli

Particelle

Cavidotto



50

743

388

622

745

37

139

151

80

171

**Nuova  
stazione  
Terna**

168

698

174

172

**1:2.000**

Fogli

Particelle

Cavidotto

SERVITU' AEREA

SERVITU' CAVIDOTTO

ESPROPRIO

### OCCUPAZIONE TEMPORANEA