

REGIONE: PUGLIA

PROVINCIA: LECCE

COMUNE: NARDO'

ELABORATO:

PP02

OGGETTO:

**PROGETTO PER LA REALIZZAZIONE DI UN IMPIANTO
FOTOVOLTAICO DA 96,8 MWp ED ISOLE VERDI**

PROGETTO DEFINITIVO

Piano particellare grafico

PROPONENTE:

NARDO' SOLAR ENERGY S.R.L.

Corso Monforte, 2

20122 - Milano

nardosolarenergy@legalmail.it

ing. Massimo CANDEO

Ordine Ing. Bari n° 3755
Via Cancellotto, 3
70125 Bari
m.candeo@pec.it

ing. Gabriele CONVERSANO

Ordine Ing. Bari n° 8884
Via Michele Garruba 3
70122 Bari
gabrieleconversano@pec.it

Collaborazione:

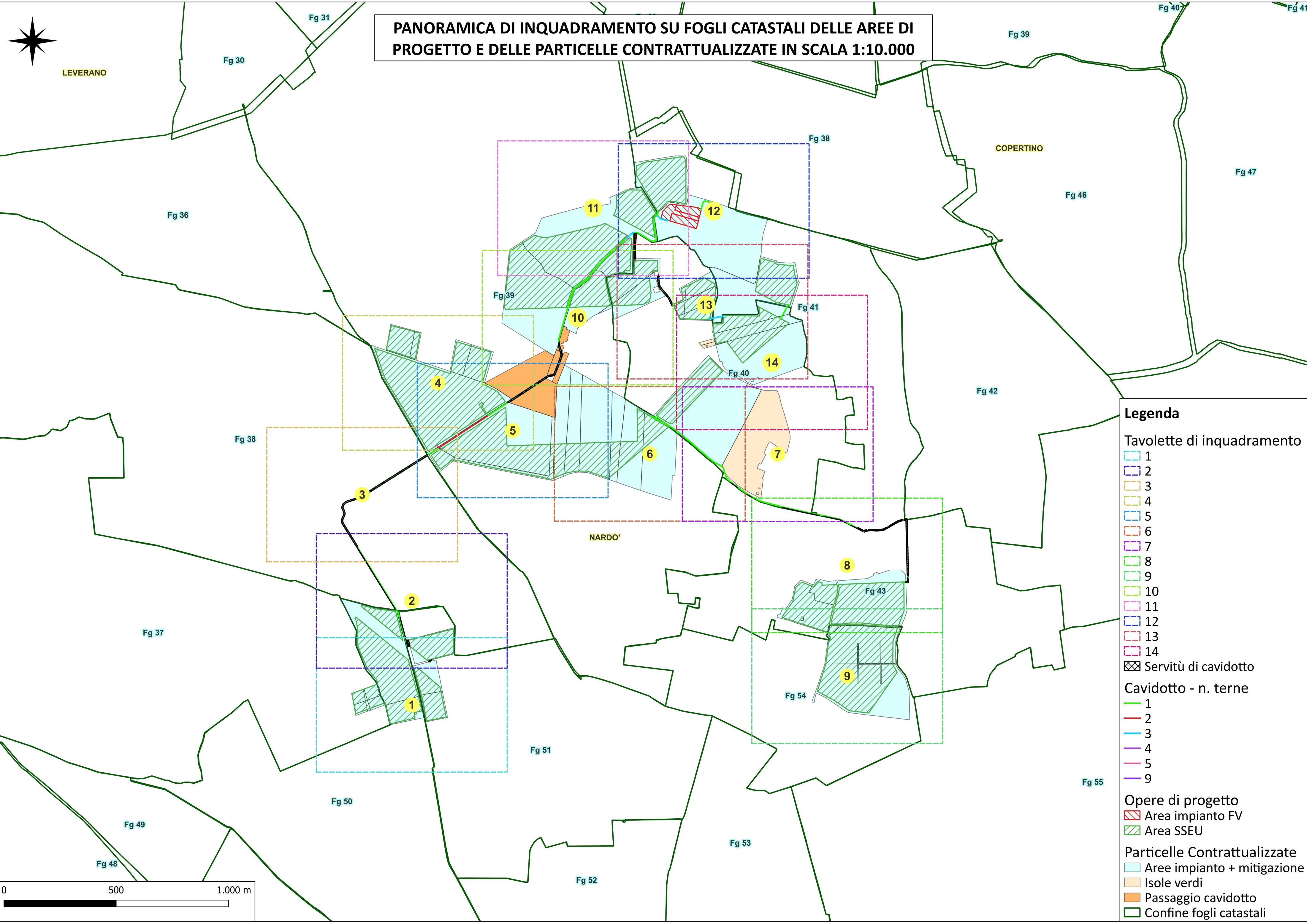
ing. Antonio CAMPANALE

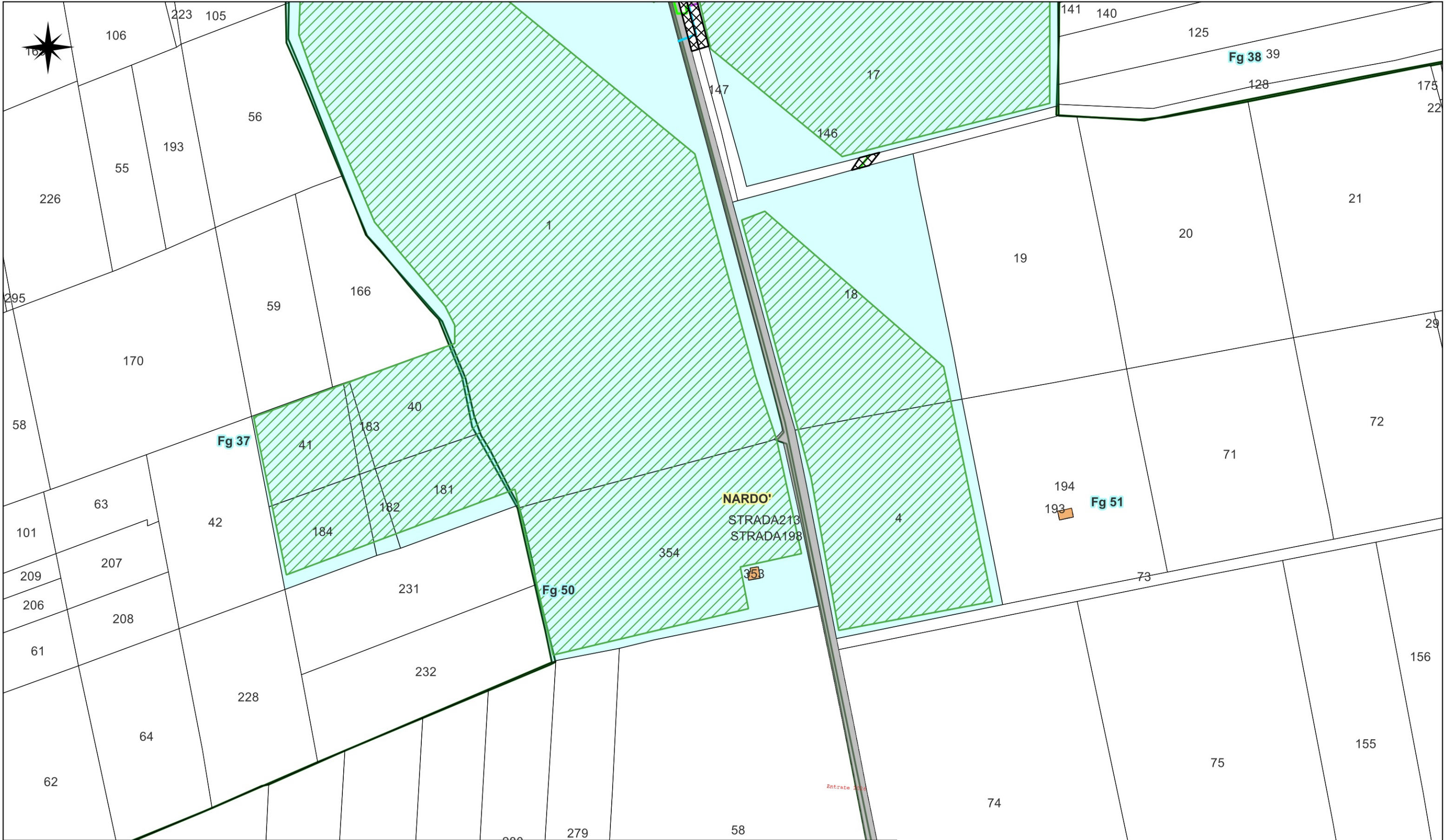
Ord. Ing.ri Bari n° 11123

Note:

Febbraio 2026	2	Revisione	ing. Antonio Campanale Ing. Gabriele Conversano	ing. Massimo Candeo
Luglio 2025	1	Revisione	ing. Antonio Campanale Ing. Gabriele Conversano	ing. Massimo Candeo
Maggio 2021	0	Emissione	ing. Antonio Campanale Ing. Gabriele Conversano	ing. Massimo Candeo
DATA	REV	DESCRIZIONE	ELABORATO da:	APPROVATO da:

PROPRIETÀ ESCLUSIVA DELLE SOCIETÀ SOPRA INDICATE,
UTILIZZO E DUPLICAZIONE VIETATE SENZA AUTORIZZAZIONE SCRITTA





Servitù di cavidotto

Cavidotto interrato - n. di terna

Area opere in progetto

SSEU

Area impianto FV

Particelle Contrattualizzate

Aree impianto + mitigazione

Isole verdi

Passaggio cavidotto

Fabbricati

Fabbricato

Strade

Strada

Acque

Acqua

Confine particelle catastali

1

2

3

4

5

9

Confine fogli catastali

Tavoletta n. 1 di 14

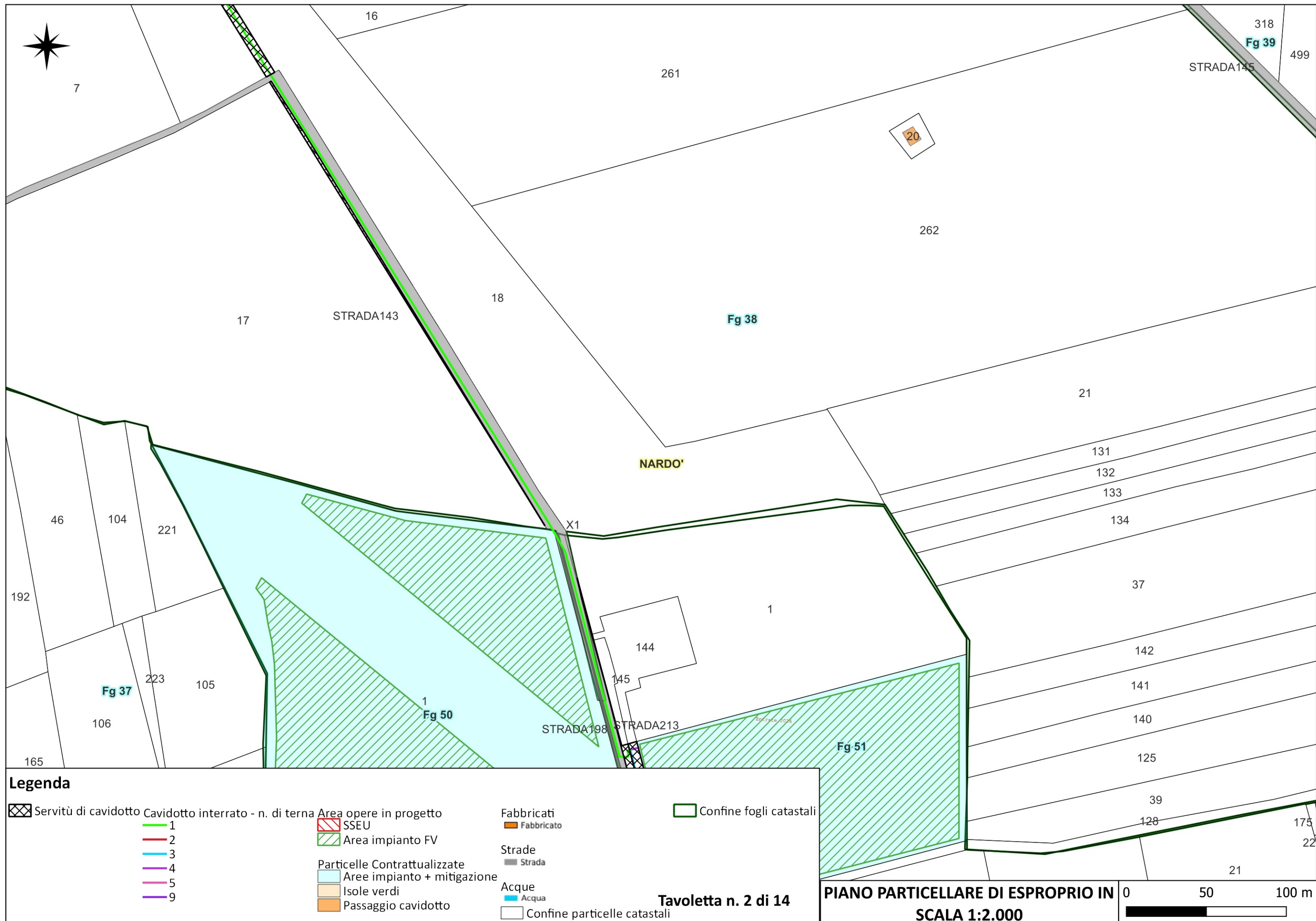
PIANO PARTICELLARE DI ESPROPRIO IN

SCALA 1:2.000

0

50

100 m





Servitù di cavidotto

Cavidotto interrato - n. di terna

Area opere in progetto

Particelle Contrattualizzate

Acque

Confine fogli catastali

1

2

3

4

5

9

SSEU

Area impianto FV

Aree impianto + mitigazione

Isole verdi

Passaggio cavidotto

Fabbricati

Strade

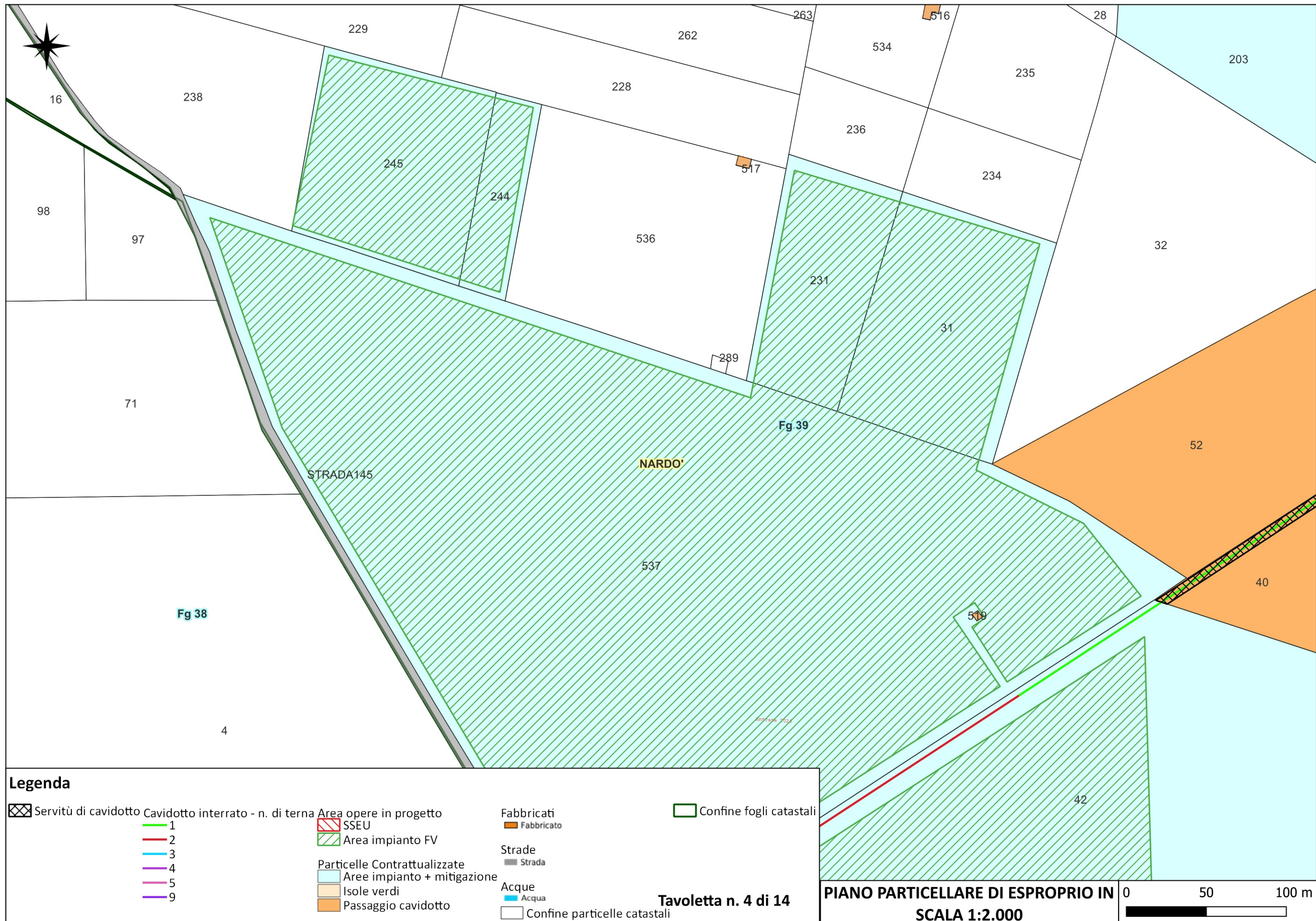
Acqua

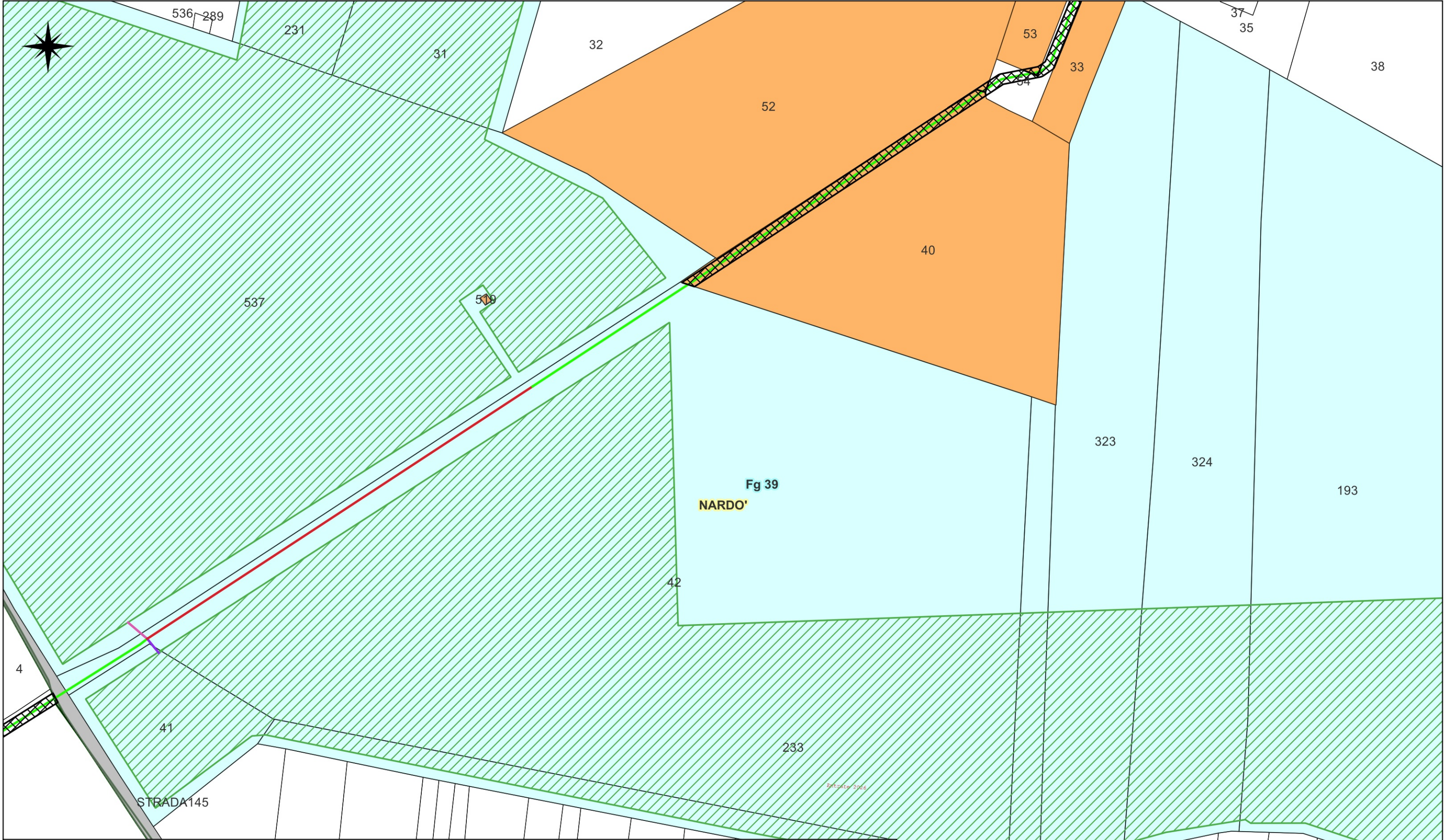
Confine particelle catastali

Fabbricato


Strada


Tavoletta n. 3 di 14








Legenda


 Servitù di cavidotto


 1


 2


 3

 4


 5


 9


 SSEU

 Area impianto FV


Particelle Contrattualizzate

 Aree impianto + mitigazione


 Isole verdi

 Passaggio cavidotto


Fabbricati


 Fabbricato


Strade

 Strada

Acque

 Acqua

 Confine particelle catastali

 Confine fogli catastali

Tavoletta n. 5 di 14

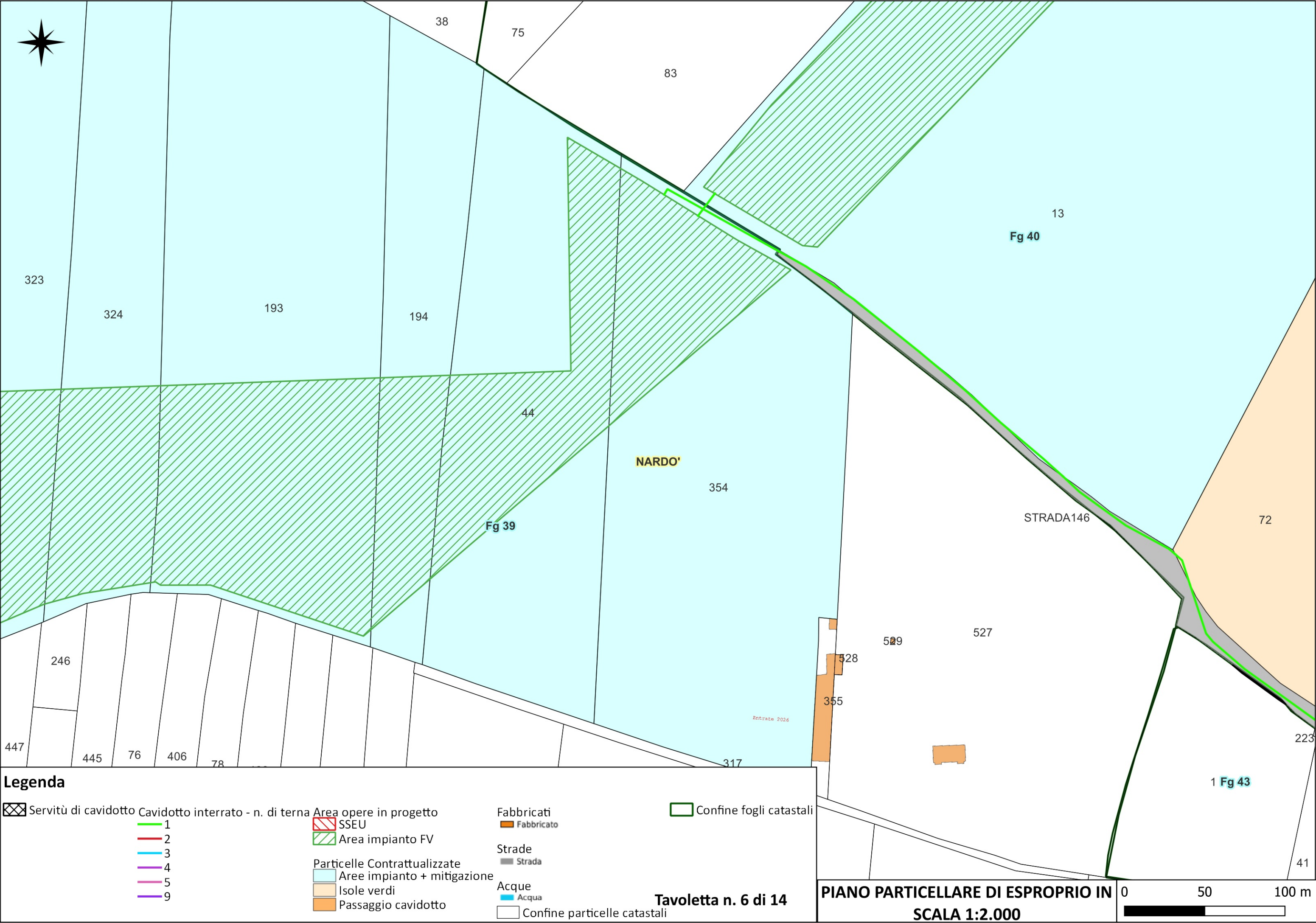
PIANO PARTICELLARE DI ESPROPRIO IN

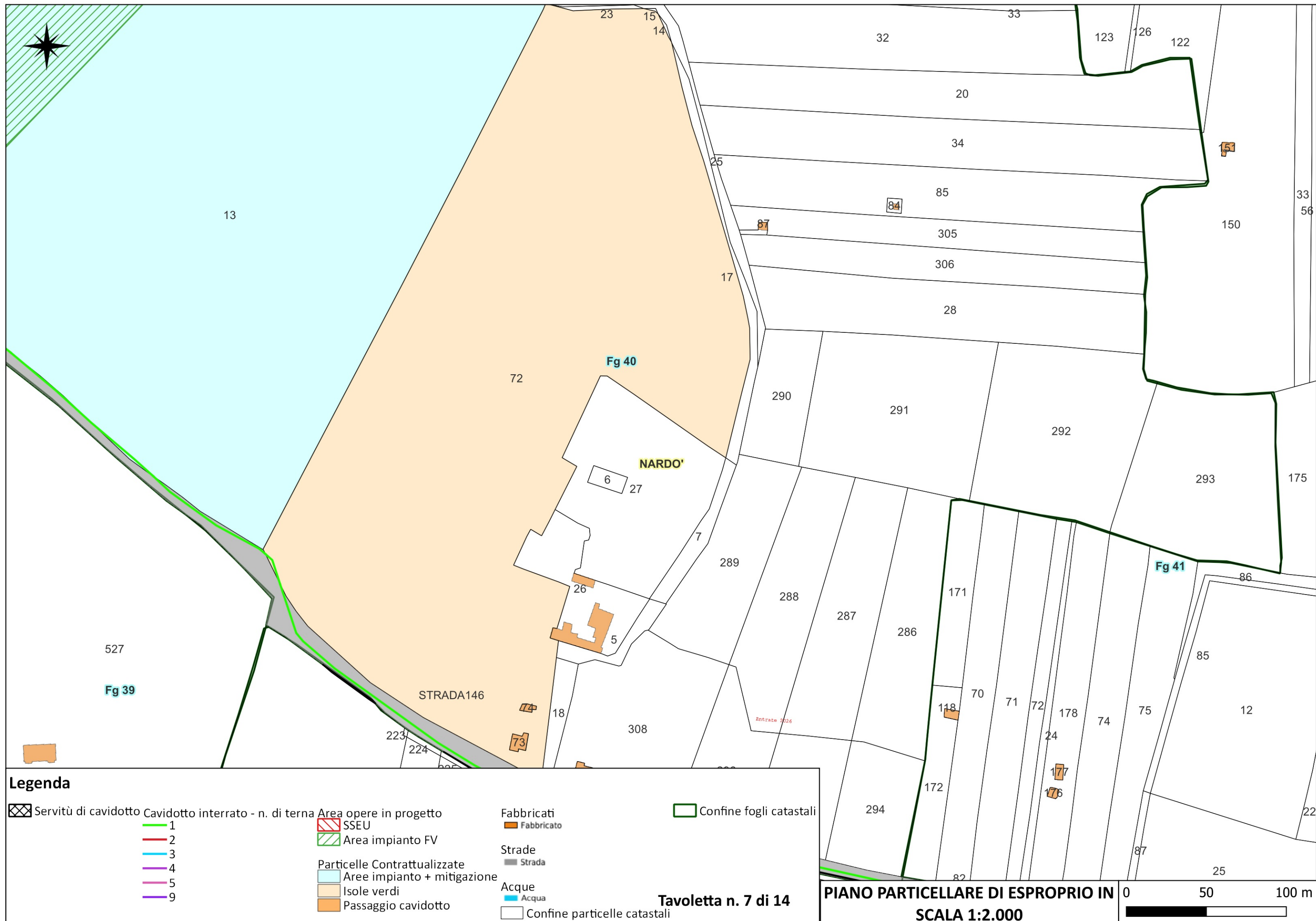
SCALA 1:2.000

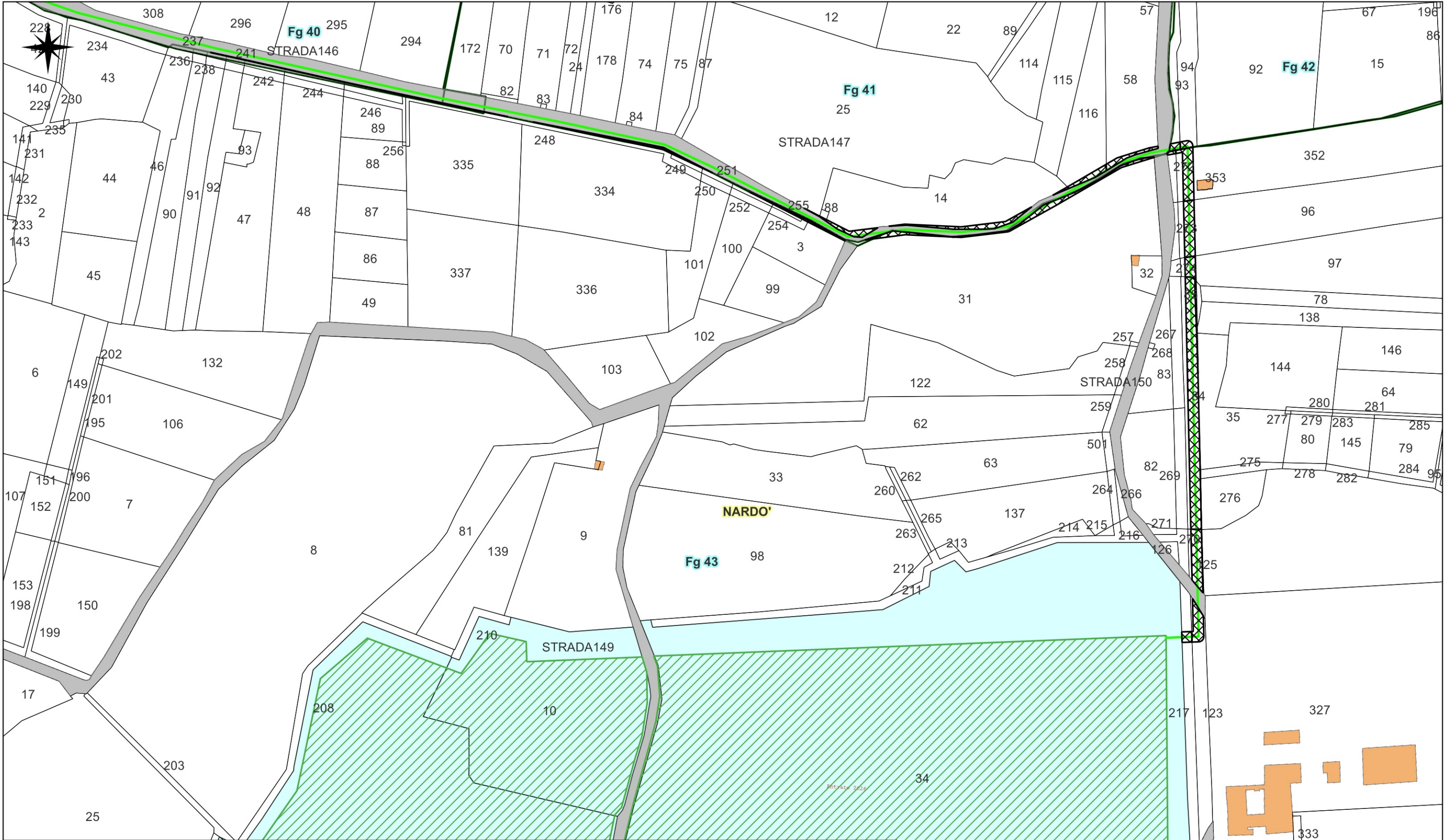
0

50


100 m











Legenda


 Servitù di cavidotto


 1


 2


 3

 4


 5


 9


 Area opere in progetto

 Area impianto FV


Particelle Contrattualizzate

 Aree impianto + mitigazione


 Isole verdi

 Passaggio cavidotto


Fabbricati


 Fabbricato


Strade

 Strada

Acque

 Acqua

 Confine particelle catastali

 Confine fogli catastali

Tavoletta n. 8 di 14

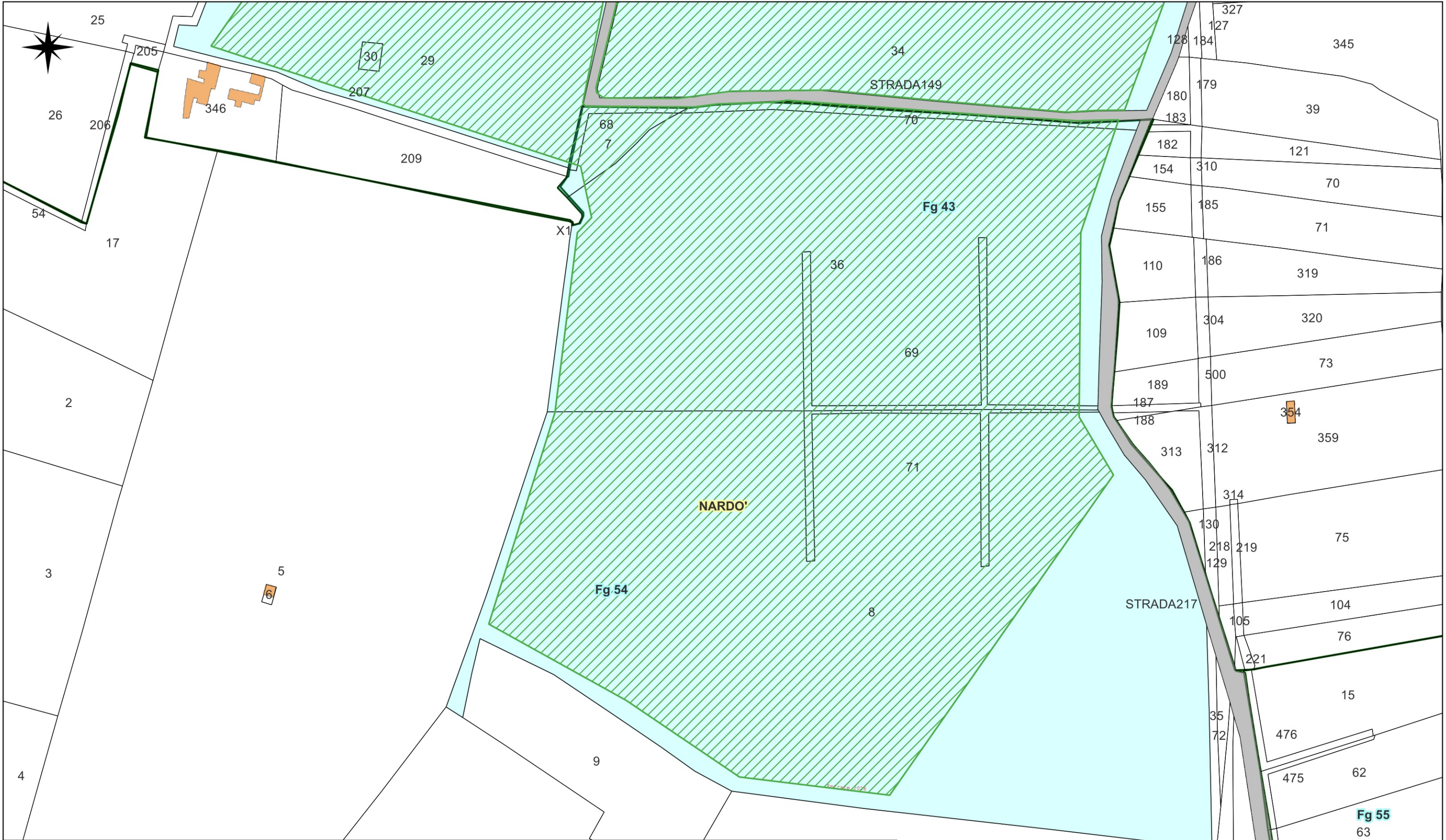
PIANO PARTICELLARE DI ESPROPRIO IN

SCALA 1:2.000

0

50

100 m



Legenda

Servitù di cavidotto

1

2

3

4

5

9

SSEU

Area impianto FV

Particelle Contrattualizzate

Aree impianto + mitigazione

Isole verdi

Passaggio cavidotto

Fabbricati

Fabbricato

Strade

Strada

Acque

Acqua

Confine particelle catastali

Confine fogli catastali

Tavoletta n. 9 di 14

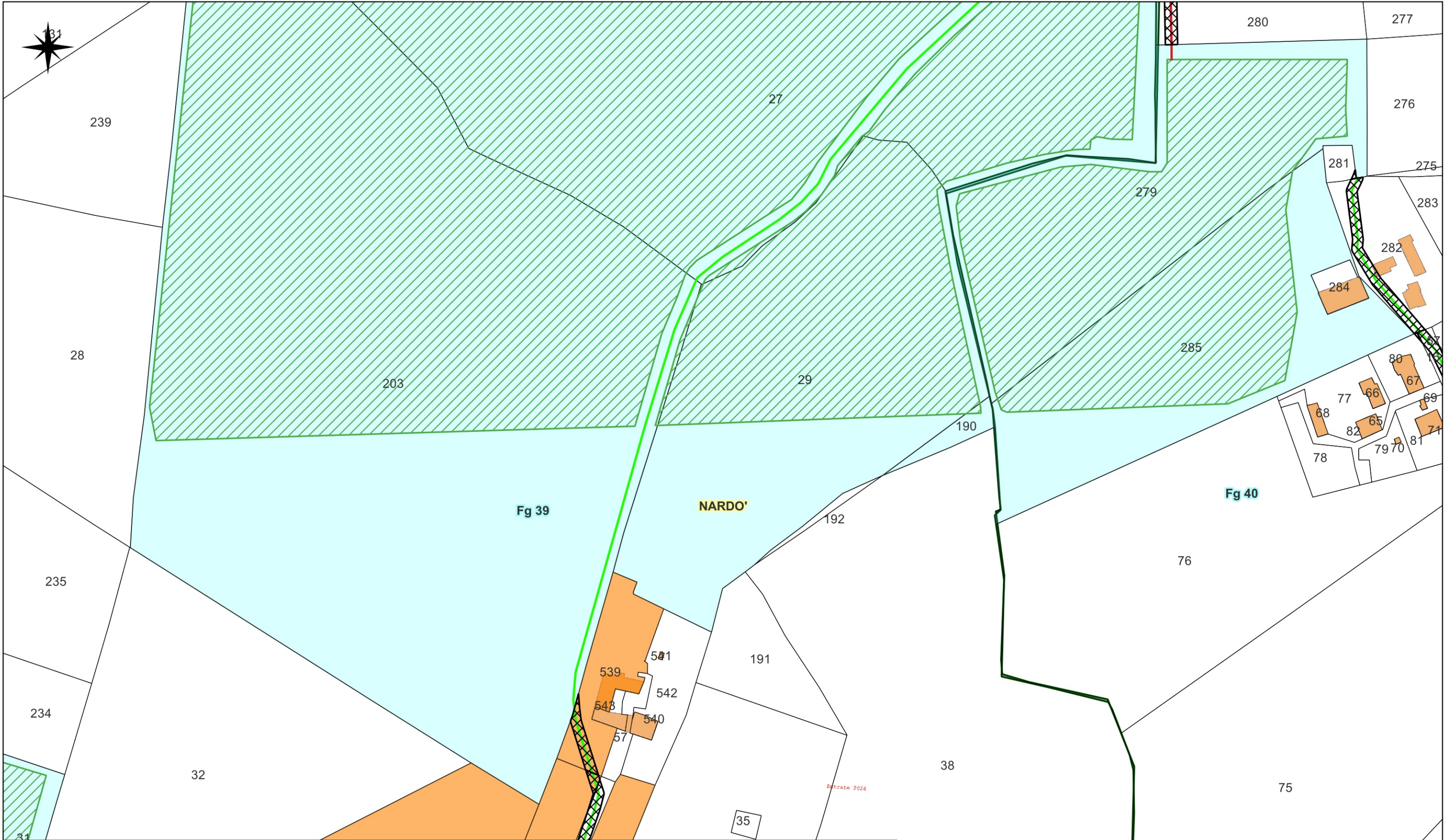
PIANO PARTICELLARE DI ESPROPRIO IN

SCALA 1:2.000

0

50

100 m



Legenda

Servitù di cavidotto

1

2

3

4

5

9

SSEU

Area impianto FV

Particelle Contrattualizzate

Aree impianto + mitigazione

Isole verdi

Passaggio cavidotto

Fabbricati

Fabbricato

Strade

Strada

Acque

Acqua

Confine particelle catastali

Confine fogli catastali

Tavoletta n. 10 di 14

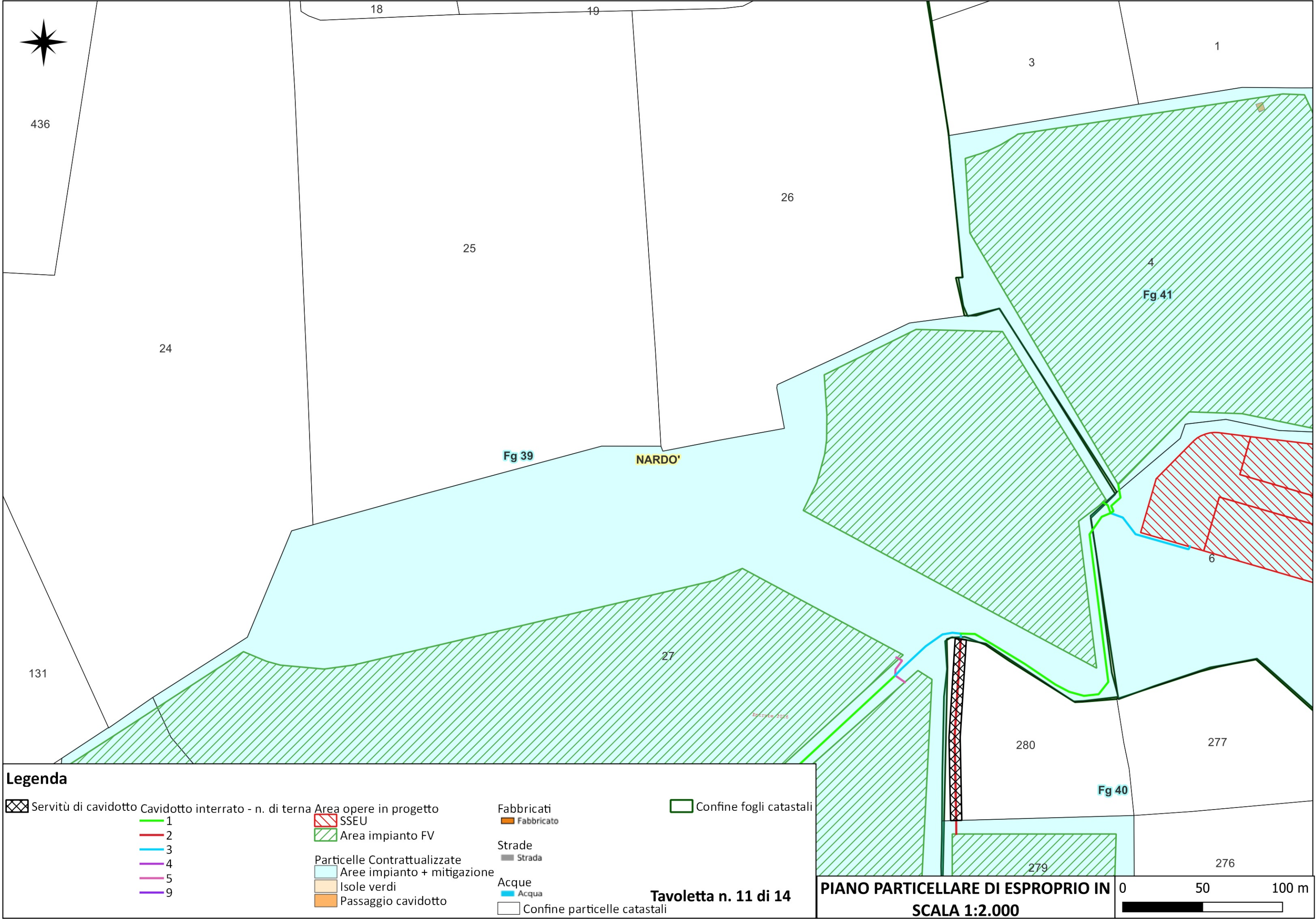
PIANO PARTICELLARE DI ESPROPRIO IN

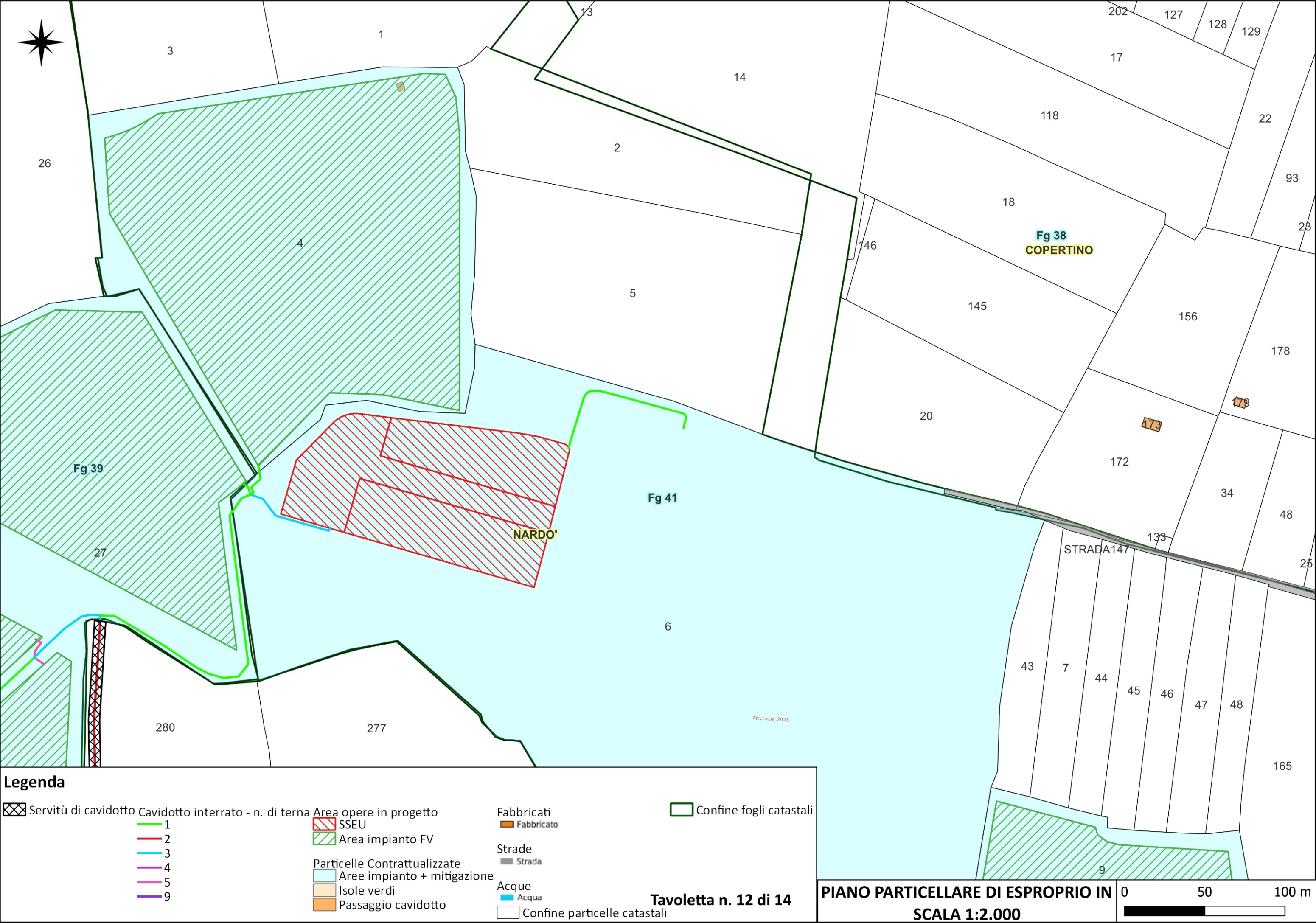
SCALA 1:2.000

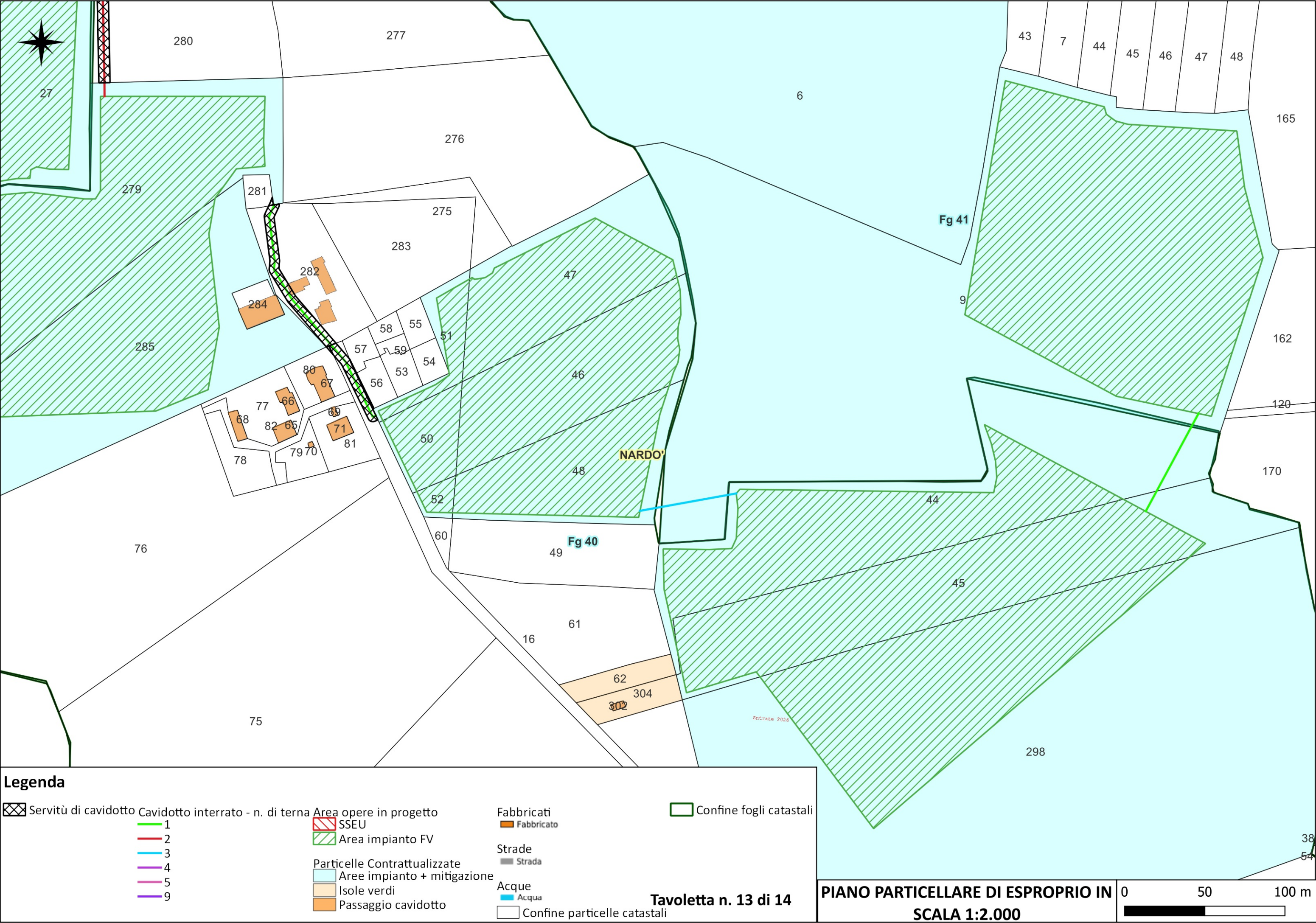
0

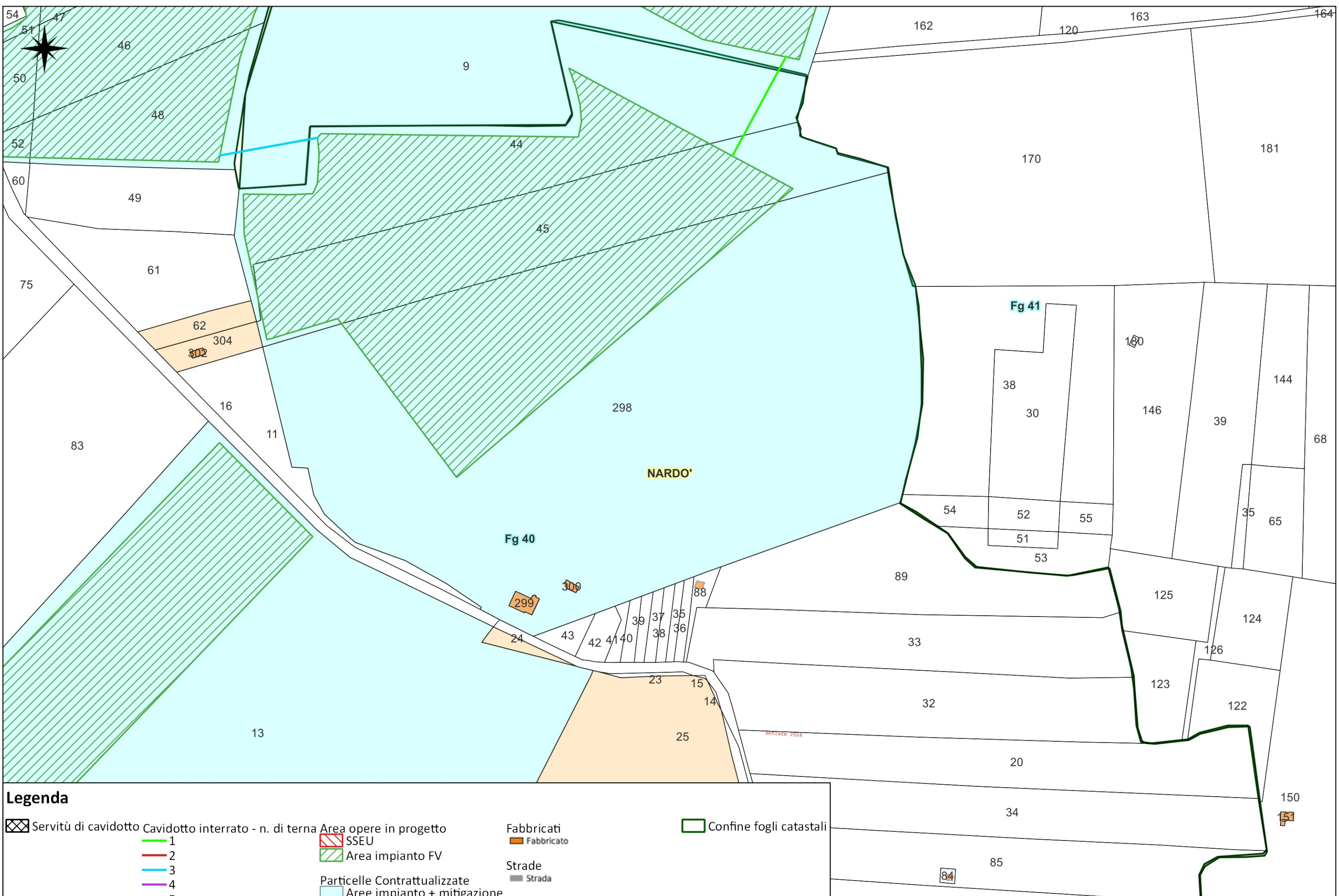
50

100 m










Legenda



Servitù di cavidotto

1

2


3

4


5

9


Cavidotto interrato - n. di terna




Area opere in progetto




Area impianto FV




Aree impianto + mitigazione




Isole verdi




Passaggio cavidotto




Fabbricati




Strade



Acque



Confine particelle catastali



Confine fogli catastali

Tavoletta n. 14 di 14

PIANO PARTICELLARE DI ESPROPRIO IN

SCALA 1:2.000

0

50

100 m