






REGIONE PUGLIA
Comune di Brindisi



PROGETTO DEFINITIVO

**PROGETTO RELATIVO ALLA COSTRUZIONE ED ESERCIZIO DI UN IMPIANTO AGROVOLTAICO
AVENTE POTENZA IN IMMISSIONE PARI A 30,00 MW E POTENZA MODULI PARI A 33,80 MWP CON
RELATIVO COLLEGAMENTO ALLA RETE ELETTRICA - IMPIANTO AEPV24 UBICATO IN AGRO DEL
COMUNE DI BRINDISI LOCALITA' MASSERIA MASCAVA**

PROPONENTE	PROGETTAZIONE
SOLAR ENERGY AEPV24 s.r.l. Sede Legale: Via Sebastian Altmann, 9 Bolzano (BZ) C.F./P.IVA 03274680218	 EOLPOWER INVESTMENTS S.R.L. Via G. Marconi, 15 - 80125 Napoli (NA) P.IVA - C.F. 06960031216 Tel. 0814243089 info@eolpowerinvestments.it  

ELABORATO RELAZIONE DEL PIANO PARTICELLARE					CODICE ELABORATO
					E3GO4Y4_RS_09 _02-REV02
00	09/01/2026	REVISIONE	F. LIONIELLO	SOLAR ENERGY AEPV24 S.R.L.	SOLAR ENERGY AEPV24 S.R.L.
00	30/03/2025	PROGETTO DEFINITIVO	F. LIONIELLO	SOLAR ENERGY AEPV24 S.R.L.	SOLAR ENERGY AEPV24 S.R.L.
REV.	DATA	DESCRIZIONE	REDATTO	VERIFICA	APPROVATO

RELAZIONE DEL PIANO PARTICELLARE

PROGETTO RELATIVO ALLA COSTRUZIONE ED ESERCIZIO DI UN IMPIANTO AGROVOLTAICO AVENTE POTENZA IN IMMISSIONE PARI A 30,00 MW E POTENZA MODULI PARI A 33,80 MWP CON RELATIVO COLLEGAMENTO ALLA RETE ELETTRICA - IMPIANTO AEPV24 UBICATO IN AGRO DEL COMUNE DI BRINDISI LOCALITA' MASSERIA MASCAVA

Indice

1	Premessa	3
2	Determinazione dell'indennità	4
2.1	Indennità di esproprio (art. 40 comma 1 D.P.R. 327/2001)	5
2.2	Indennità aggiuntive – Imprenditore agricolo a titolo principale (art. 40 comma 4 D.P.R. 327/2001)	5
2.3	Indennità aggiuntive – Fittavolo, Mezzadro, compartecipante (art. 42 comma 1-2 D.P.R. 327/2001)	5
2.4	Indennità aggiuntive – Cessione volontaria (art. 45 comma 2 D.P.R. 327/2001)	5
2.5	Indennità per servitù (art. 44 comma 1-2 D.P.R. 327/2001)	5
2.6	Indennità per occupazioni temporanee (art. 50 D.P.R. 327/2001)	6
2.7	Quadro riassuntivo del calcolo dell'indennità	6
3	Elenco delle particelle interessate e indennità	6

RELAZIONE DEL PIANO PARTICELLARE

PROGETTO RELATIVO ALLA COSTRUZIONE ED ESERCIZIO DI UN IMPIANTO AGROVOLTAICO AVENTE POTENZA IN IMMISSIONE PARI A 30,00 MW E POTENZA MODULI PARI A 33,80 MWP CON RELATIVO COLLEGAMENTO ALLA RETE ELETTRICA - IMPIANTO AEPV24 UBICATO IN AGRO DEL COMUNE DI BRINDISI LOCALITA' MASSERIA MASCAVA

1 Premessa

Il presente elaborato viene rivisto in seno ad un aggiornamento catastale della particella censita al catasto terreni del comune di Latiano al Fg. 9 pp. 473.

Tale documento ha lo scopo di descrivere i terreni interessati dall'intervento e le modalità di calcolo delle indennità di esproprio, di occupazione e di servitù.

In allegato si riporta l'elenco delle aree per cui si chiede l'apposizione del vincolo preordinato all'esproprio o la costituzione di servitù coattiva per i terreni su cui sono ubicate le opere connesse alla realizzazione del parco agrivoltaico.

La realizzazione delle opere connesse alla costruzione del parco agrivoltaico, in termini di occupazione del territorio, sono correlate alle seguenti fasi:

- **Esproprio per realizzazione della sottostazione elettrica MT/AT:** il parco agrivoltaico in progetto si collegherà ad una SSEU di elevazione MT/AT a Latiano per poi entrare nella SE di Latiano di proprietà Terna;
- **Servitù di passaggio linee elettriche interrate:** il tracciato si svilupperà lungo le strade esistenti, fatta eccezione per brevi tratti che attraverseranno proprietà private.

Il piano di esproprio riporta l'elenco delle particelle catastali che saranno oggetto di esproprio e/o di servitù di elettrodotto, corredati dai dati desunti dalle visure catastali.

Al fine di determinare il valore di indennità aggiuntiva da attribuire al proprietario coltivatore diretto o azienda agricola, in accordo con il D.P.R. del 8 giugno 2001 nr. 327 e s.m.i., sono stati esaminati i valori agricoli medi (V.A.M.) determinati dalla Commissione Provinciale espropri per la Provincia di Brindisi per l'anno 2015.

Le particelle interessate sono censite al NCT e ricadono all'interno della Regione Agraria n. 2 per quanto riguarda il comune di Latiano (BR) e all'interno della Regione Agraria n. 3 per quanto riguarda il comune di Brindisi.



Ufficio del territorio di BRINDISI

Data: 25/10/2017
Ora: 11.51.46

Valori Agricoli Medi della provincia

Annualità 2015

Dati Pronunciamento Commissione Provinciale

Pubblicazione sul BUR

n. del

n. del

REGIONE AGRARIA N°: 1 REGIONE AGRARIA N. 1 Comuni di: Ceglie Messapica, Cisternino, Fasano, Ostuni, Villa Castelli					REGIONE AGRARIA N°: 2 REGIONE AGRARIA N. 2 Comuni di: Carovigno, Francavilla Fontana, Latiano, Dria, San Michele Salentino, San Vito dei Normanni			
COLTURA	Valore Agricolo (Euro/Ha)	Sup. > 5%	Cultura più redditizia	Informazioni aggiuntive	Valore Agricolo (Euro/Ha)	Sup. > 5%	Cultura più redditizia	Informazioni aggiuntive
AGRUMETO	12090,00				12470,00			
BOSCO CEDUO	2210,00				2350,00			
BOSCO D'ALTO FUSTO	4330,00				4330,00			
BOSCO MISTO	3850,00				3850,00			
CARCIOFETO	11450,00				11450,00			
FICHETO	5620,00				5130,00			
FRUTTETO	8530,00				8270,00			
INCOLTO PRODUTTIVO	1490,00				1490,00			
MANDORLETO	6130,00				5760,00			
ORTO	12730,00				12730,00			
PASCOLO	1490,00				1490,00			
PASCOLO ARBORATO	1630,00				1950,00			
PASCOLO CESPUGLIATO	1490,00				1490,00			
SEMINATIVO	5090,00				6100,00			
SEMINATIVO ARBORATO	5540,00				5990,00			
SEMINATIVO IRRIGUO	11450,00				11450,00			
ULIVETO	12460,00				10180,00			
ULIVETO INTENSIVO SPECIALE	13870,00				13740,00			
VIGNETO	11130,00				12100,00			
VIGNETO ALTO INTELAIATO	20230,00				20680,00			

RELAZIONE DEL PIANO PARTICELLARE

PROGETTO RELATIVO ALLA COSTRUZIONE ED ESERCIZIO DI UN IMPIANTO AGROVOLTAICO AVENTE POTENZA IN IMMISSIONE PARI A 30,00 MW E POTENZA MODULI PARI A 33,80 MWP CON RELATIVO COLLEGAMENTO ALLA RETE ELETTRICA - IMPIANTO AEPV24 UBICATO IN AGRO DEL COMUNE DI BRINDISI LOCALITA' MASSERIA MASCAVA



Ufficio del territorio di BRINDISI

Data: 25/10/2017
Ora: 11.51.46

Valori Agricoli Medi della provincia

Annualità 2015

Dati Pronunciamento Commissione Provinciale

Pubblicazione sul BUR

n. del

n. del

REGIONE AGRARIA N°: 3 REGIONE AGRARIA N. 3 Comuni di BRINDISI, GELLINO SAN MARCO, ERCHIE, MESAGNE, SAN DONACI, SANT'ANCRAZIO SALENTINO, SAN PIETRO VERNOTICO, TORCHIAROLO, TORRE SANTA SUSANNA					REGIONE AGRARIA N°:			
COLTURA	Valore Agricolo (Euro/Ha)	Sup. > 5%	Coltura più redditizia	Informazioni aggiuntive	Valore Agricolo (Euro/Ha)	Sup. > 5%	Coltura più redditizia	Informazioni aggiuntive
AGRUMETO	12470,00							
BOSCO CEDUO	2350,00							
BOSCO D'ALTO FUSTO	4700,00							
BOSCO MISTO	3910,00							
CARCIOFETO	11450,00							
FICHETO	5130,00							
FRUTTETO	11200,00							
INCOLTO PRODUTTIVO	1490,00							
MANDORLETO	5760,00							
ORTO	12730,00							
PASCOLO	1490,00							
PASCOLO ARBORATO	1630,00							
PASCOLO CESPUGLIATO	1180,00							
SEMINATIVO	6610,00							
SEMINATIVO ARBORATO	6420,00							
SEMINATIVO IRRIGUO	11450,00							
ULIVETO	10180,00							
ULIVETO INTENSIVO SPECIALE	13740,00							
VIGNETO	12780,00							
VIGNETO ALTO INTELAATO	19900,00							

2 Determinazione dell'indennità

Per la determinazione delle indennità da corrispondere agli aventi diritto, si fa riferimento al T.U. sulle espropriazioni, approvato con D.P.R. 08 giugno 2001, n°327 (*Testo unico delle disposizioni legislative e regolamentari in materia di espropriazione per pubblica utilità*).

L'entità delle compensazioni si uniforma altresì alla sentenza della Corte Costituzionale n°181/2011 che, pur non imponendo di commisurare integralmente l'indennità di espropriazione dei suoli agricoli e non edificabili al valore di mercato del bene ablato, prevede che sia conservato un «ragionevole legame» con il valore venale, a garanzia di un «serio ristoro».

Si specifica che le indennità così calcolate sono da considerarsi provvisorie. La Società si riserva di verificare con i proprietari l'effettivo utilizzo delle aree da asservire in modo da determinarne la giusta indennità.

Prendendo in considerazione i prezzi di vendita estrapolati dalla banca dati dell'Osservatorio Immobiliare dei Valori Agricoli di Exeo Edizioni, che monitora annualmente l'andamento dei valori agricoli e, per ogni Provincia, l'incidenza delle singole caratteristiche tecniche nella formazione del valore, si sono rilevati valori all'ettaro che partono da un minimo ad un massimo per la coltura equivalente.

Per l'area di progetto in esame, i terreni identificati nelle visure camerali come ente urbano o area fabbricato, si è considerato il terreno come incolto e valutato un prezzo in linea con il valore medio di mercato di un terreno di questa tipologia.

Pertanto si è arrivati a ritenere equo e giusto considerare quale valore di stima all'ettaro dei terreni agricoli in oggetto il seguente importo:

- **SEMINATIVO:** 10.000 €/Ha

- **MANDORLETO:** 10.000 €/Ha

- FICHETO: 10.000 €/Ha
- ULIVETO: 21.000 €/Ha
- VIGNETO: 41.000 €/Ha
- INCOLTO: 1.000 €/Ha

2.1 Indennità di esproprio (art. 40 comma 1 D.P.R. 327/2001)

Nel caso di esproprio di un'area non edificabile, l'indennità definitiva è determinata in base al criterio del valore agricolo, tenendo conto delle colture effettivamente praticate sul fondo e del valore dei manufatti edilizi legittimamente realizzati, anche in relazione all'esercizio dell'azienda agricola, senza valutare la possibile o l'effettiva utilizzazione diversa da quella agricola.

2.2 Indennità aggiuntive – Imprenditore agricolo a titolo principale (art. 40 comma 4 D.P.R. 327/2001)

Al proprietario coltivatore diretto o imprenditore agricolo a titolo principale spetta un'indennità aggiuntiva, determinata in misura pari al valore agricolo medio (VAM) corrispondente al tipo di coltura effettivamente praticata.

2.3 Indennità aggiuntive – Fittavolo, Mezzadro, compartecipante (art. 42 comma 1-2 D.P.R. 327/2001)

Spetta una indennità aggiuntiva al fittavolo, al mezzadro o al compartecipante che, per effetto della procedura espropriativa o della cessione volontaria, sia costretto ad abbandonare in tutto o in parte l'area direttamente coltivata da almeno un anno prima della data in cui vi è stata la dichiarazione di pubblica utilità.

L'indennità aggiuntiva è determinata ai sensi dell'articolo 40, comma 4, ed è corrisposta a seguito di una dichiarazione dell'interessato e di un riscontro della effettiva sussistenza dei relativi presupposti. (L) (art. 40 comma 4: *Al proprietario coltivatore diretto o imprenditore agricolo a titolo principale spetta un'indennità aggiuntiva, determinata in misura pari al valore agricolo medio corrispondente al tipo di coltura effettivamente praticata*)

2.4 Indennità aggiuntive – Cessione volontaria (art. 45 comma 2 D.P.R. 327/2001)

Comma 2 lett. c: se riguarda un'area non edificabile, è calcolato aumentando del cinquanta per cento l'importo dovuto ai sensi dell'articolo 40, comma 3;

Comma 2 lett. d) se riguarda un'area non edificabile, coltivata direttamente dal proprietario, è calcolato moltiplicando per tre l'importo dovuto ai sensi dell'articolo 40, comma 3. In tale caso non compere l'indennità aggiuntiva di cui all'articolo 40, comma 4.

2.5 Indennità per servitù (art. 44 comma 1-2 D.P.R. 327/2001)

È dovuta una indennità al proprietario del fondo che, dalla esecuzione dell'opera pubblica o di pubblica utilità, sia gravato da una servitù o subisca una permanente diminuzione di valore per la perdita o la ridotta possibilità di esercizio del diritto di proprietà.

Nel caso specifico, la linea interrata in considerazione della tipologia di posa, non porta alcun pregiudizio al prosieguo dell'attività agricola, essendo posizionata a bordo di strade e mai in campo aperto.

Per quanto riguarda le servitù permanenti, si prevede un'indennità pari al 50% del valore di esproprio.

La servitù permanente di elettrodotto a favore della società beneficiaria della procedura coattiva, deve prevedere a carico dei terreni interessati quanto segue:

- *Lo scavo e l'interramento dei cavi elettrici per il trasporto dell'energia;*

RELAZIONE DEL PIANO PARTICELLARE

PROGETTO RELATIVO ALLA COSTRUZIONE ED ESERCIZIO DI UN IMPIANTO AGROVOLTAICO AVENTE POTENZA IN IMMISSIONE PARI A 30,00 MW E POTENZA MODULI PARI A 33,80 MWP CON RELATIVO COLLEGAMENTO ALLA RETE ELETTRICA - IMPIANTO AEPV24 UBICATO IN AGRO DEL COMUNE DI BRINDISI LOCALITA' MASSERIA MASCAVA

- L'installazione di un nastro segnalatore nello stesso scavo del cavidotto ed eventuali altre opere sussidiarie necessarie ai fini della sicurezza;
- La costruzione di accessi costituiti direttamente da strada di collegamento alla viabilità ordinaria da realizzarsi e mantenersi a cura del beneficiario;
- L'obbligo di non costruire opere di qualsiasi genere a distanza inferiore a metri 2,50 (due metri e cinquanta centimetri) dall'asse del cavidotto, nonché di mantenere la superficie asservita a terreno agrario, con la possibilità di eseguire sulla stessa le normali coltivazioni senza alterazione della profondità di posa dei cavi elettrici;
- La facoltà del beneficiario ad occupare anche per mezzo delle sue imprese appaltatrici per tutti il tempo occorrente l'area necessaria all'esecuzione dei lavori;
- Le tubazioni, i cavi elettrici, le apparecchiature e le opere sussidiarie relative all'opera in argomento sono inamovibili, sono e rimarranno di proprietà del Beneficiario che pertanto avrà facoltà di rimuoverle;
- Il diritto del Beneficiario al libero accesso in ogni tempo alle proprie opere ed ai propri impianti con il personale ed i mezzi necessari per la sorveglianza, la manutenzione, l'esercizio, le eventuali riparazioni o sostituzioni ed i recuperi;
- Il divieto di compiere qualsiasi atto che costituisca intralcio ai lavori da eseguirsi o pericolo per l'impianto, ostacoli il libero passaggio, diminuisca o renda più scomodo l'uso e l'esercizio della servitù.

2.6 Indennità per occupazioni temporanee (art. 50 D.P.R. 327/2001)

La realizzazione dell'intervento prevede l'occupazione temporanea di alcune aree per un determinato periodo durante il quale saranno eseguite le lavorazioni. Detto periodo è strettamente legato alla costruzione dell'opera e stimato pari ad un massimo di 19 mesi.

L'autorità espropriante può disporre l'occupazione temporanea di aree non soggette al procedimento espropriativo anche individuate ai sensi dell'articolo 12, se ciò risulti necessario per la corretta esecuzione dei lavori previsti.

Nel caso di occupazione di un'area, è dovuta al proprietario una indennità per ogni anno pari ad un dodicesimo di quanto sarebbe dovuto nel caso di esproprio dell'area e, per ogni mese o frazione di mese, una indennità pari ad un dodicesimo di quella annua, oltre gli eventuali soprassuoli per mancata produzione e/o danneggiamento delle colture agricole.

2.7 Quadro riassuntivo del calcolo dell'indennità

Indennità d'esproprio – Proprietario Superficie occupata x V.E.M. x quota di titolarità
Indennità aggiuntiva per coltivatore diretto, azienda agricola, fittavolo, mezzavolo o compartecipante Superficie occupata x V.A.M. x quota di titolarità
Maggiorazione nel caso di cessione volontaria Indennità d'esproprio x 0,50
Maggiorazione nel caso di cessione volontaria di coltivatore diretto Indennità d'esproprio x 3
Servitù permanente – elettrodotto Indennità d'esproprio x 0.50

3 Elenco delle particelle interessate e indennità

RELAZIONE DEL PIANO PARTICELLARE

PROGETTO RELATIVO ALLA COSTRUZIONE ED ESERCIZIO DI UN IMPIANTO AGROVOLTAICO AVENTE POTENZA IN IMMISSIONE PARI A 30,00 MW E POTENZA MODULI PARI A 33,80 MWP CON RELATIVO COLLEGAMENTO ALLA RETE ELETTRICA - IMPIANTO AEPV24 UBICATO IN AGRO DEL COMUNE DI BRINDISI LOCALITA' MASSERIA MASCAVA

COMUNE	FOGLIO	PARTICELLA	SUPERFICIE OCCUPATA (mq)	TIPOLOGIA
BRINDISI	40	526	940	Servitù di elettrodotto
		235	113,2	Servitù di elettrodotto
		564	325,6	Servitù di elettrodotto
		562	396	Servitù di elettrodotto
		565	244	Servitù di elettrodotto
		16	236	Servitù di elettrodotto
	39	685	1008	Servitù di elettrodotto
		92	420	Servitù di elettrodotto
		260	277,2	Servitù di elettrodotto
		102	375,6	Servitù di elettrodotto
		18	639,2	Servitù di elettrodotto
		242	139,2	Servitù di elettrodotto
		255	46,4	Servitù di elettrodotto
		20	124,8	Servitù di elettrodotto
		121	121,2	Servitù di elettrodotto
		25	102,4	Servitù di elettrodotto
		95	254,4	Servitù di elettrodotto
		24	290	Servitù di elettrodotto
		790	377,2	Servitù di elettrodotto
		789	362	Servitù di elettrodotto
LATIANO	9	319	1696,8	Servitù di elettrodotto
		473	76	Servitù di elettrodotto
			24.367,38	Esproprio

Num. Ord.	Comune	Dati catastali										Ditta proprietaria				SUPERFICI		DATI AREE ESPROPRIO/ASSERVIMENTO																																				
		Foglio	P.IIa	Catasto terreni				Catasto fabbricati				Nominativo o denominazione	Codice fiscale	Titolarità	Quota	Esproprio [m²]	Sup. Diritto di passaggio [m²]	V.E.M. (€/ha)	V.A.M. (€/ha)	Indennità di esproprio (€)	Indennità di servitù (€)	Indennità aggiuntiva (€)	Maggiorazione per cessione volontaria (€)	Maggiorazione per coltivatore diretto (€)	Indennità totale (€)																													
				Qualità	Classe	Ha. are. ca	R.D.	R.A.	Indirizzo	Zona cens	Categoria															Consistenza	Rendita																											
1	Brindisi (BR)	40	526	Seminativo	4	4.49.47	127,67	116,07							Proprietà	1000/1000																																						
2			235	Area rurale		0.5.78									Proprietà	1/2																																						
3																																																						
1			564						STRADA PROVINCIALE 44 ACQUARO n. SN Piano T	001	D01		2670			Proprietà per l'area	1000/1000																																					
4																																																						
1																																																						
4			562						STRADA PROVINCIALE 44 ACQUARO n. SN Piano T	001	D01		2670			Proprietà per l'area	1000/1000																																					
1																																																						
4			565						STRADA PROVINCIALE 44 ACQUARO n. SN Piano T	001	D01		2670			Proprietà superficiaria diritto di superficie per il fabbricato	1000/1000																																					
1																																																						
3			16	Seminativo	4	7.3.80	199,92	181,74									Proprietà superficiaria	1/1																																				
			---	SP 44																2 124.00	CONVENZIONE/CONCESSIONE CON ENTE PUBBLICO																																	
			---	SS 16 - gestore ANAS S.p.A.																1 480.00	CONVENZIONE/CONCESSIONE CON ENTE PUBBLICO																																	
3		17	751	Seminativo	2	12.4.37	715.31	373.2								Propeirtà	1/2																																					
			---	SS 16 - gestore ANAS S.p.A.																7 950.40	CONVENZIONE/CONCESSIONE CON ENTE PUBBLICO																																	
			---	Strada comunale 46																1 372.00	CONVENZIONE/CONCESSIONE CON ENTE PUBBLICO																																	
5		39	685**	Vigneto	4	10.78.69	974,92	640,66							Proprieta'	1/3			Risulta già nei contratti stipulati e comprende anche la servitù di accesso, passaggio, cavidotto e di elettrodotto sul Terreno, funzionali alla costruzione ed esercizio dell'impianto, ivi incluso il collegamento alla Rete Elettrica Nazionale.																																			
6																Proprieta'													1/3																									
7																Proprieta'													1/3																									
8			92	Uliveto	3	0.85.67	35,40	28,76						MARRAZZO MARISA nata a SAN VITO DEI NORMANNI (BR) il 10/09/1954	MRRMRSS4P50I396Q	Proprieta'	1/1		420.00	21 000	10 180		441.00	427.56	220.50	1 323.00	2 412.06																											
9			260	Vigneto	4	0.47.97	43,36	28,49								Proprieta'	1/1																																					
9			102	Vigneto	4	0.47.98	43,36	28,50								Proprieta'	1/1																																					
10			18	Ficheto	2	1.09.07	67,60	45,06								Proprieta'	1/1																																					
10			242	Mandorieto	3	0.44.68	8,08	6,92								Proprieta'	1/1																																					
10			255	Mandorieto	3	0.04.80	0,87	0,74								Proprieta'	1/1																																					
10			20	Mandorieto	3	0.43.62	7,88	6,76								Proprieta'	1/1																																					
10			121	Mandorieto	3	0.22.74	4,11	3,52								Proprieta'	10/10																																					
10			25	Mandorieto	3	0.45.48	8,22	7,05								Proprieta'	10/10																																					
10			95	Ficheto	2	0.98.81	61,24	40,82								Proprieta'	10/10																																					
10			24	Ficheto	2	1.00.80	62,47	41,65								Proprieta'	10/10																																					
10			790						CONTRADA FORMICA n. SNC		F01	4830 m²				Proprieta'	1/1																																					
10			789						CONTRADA FORMICA n. SNC		F01	4255 m²				Proprieta'	1/1																																					
			---	SP 37																11 742.80	CONVENZIONE/CONCESSIONE CON ENTE PUBBLICO																																	
			---	SP 37bis																13 006.00	CONVENZIONE/CONCESSIONE CON ENTE PUBBLICO																																	
			---	SP 2bis - Strada provinciale S.Vito dei Normanni-Mesagne																6 646.00	CONVENZIONE/CONCESSIONE CON ENTE PUBBLICO																																	
			---	SP 2bis - Strada provinciale S.Vito dei Normanni-Mesagne																1 516.80	CONVENZIONE/CONCESSIONE CON ENTE PUBBLICO																																	
11	Latiano (BR)	9	319*	Seminativo	3	10.83.05	363,58	279,67						Oneri																																								
12																																						Proprieta'	1/1															
13			473	Uliveto	3	2.92.76	105,84	90,72								Proprieta'	1/1																																					

RELAZIONE DEL PIANO PARTICELLARE

PROGETTO RELATIVO ALLA COSTRUZIONE ED ESERCIZIO DI UN IMPIANTO AGROVOLTAICO AVENTE POTENZA IN IMMISSIONE PARI A 30,00 MW E POTENZA MODULI PARI A 33,80 MWP CON RELATIVO COLLEGAMENTO ALLA RETE ELETTRICA - IMPIANTO AEPV24 UBICATO IN AGRO DEL COMUNE DI BRINDISI LOCALITA' MASSERIA MASCAVA