

## PROGETTO DEFINITIVO

### PER LA REALIZZAZIONE DI UN PARCO EOLICO CON POTENZA DI 30.0 MW RICADENTE NEL COMUNE DI ASCOLI SATRIANO (FG) IN LOCALITA' "BENEDITTIS" ED OPERE DI CONNESSIONE NEL COMUNE DI STORNARA (FG) IN LOCALITA' "POSTA DI TORRE"



Via Degli Arredatori, 8  
70026 Modugno (BA) - Italy  
www.bfpgroup.net - info@bfpgroup.net  
tel. (+39) 0805046361

Azienda con Sistema di Gestione Certificato  
UNI EN ISO 9001:2015  
UNI EN ISO 14001:2015  
UNI ISO 45001:2018

#### **Tecnico**

ing. Danilo POMPONIO

#### **Collaborazioni**

ing. Milena MIGLIONICO  
ing. Antonio CRISAFULLI  
ing. Giulia CARELLA  
ing. Fabio MASTROSERIO  
geol. Lucia SANTOPIETRO  
ing. Giovanna SCUDERI  
ing. Dionisio STAFFIERI  
ing. Giuseppe Federico ZINGARELLI

#### **Responsabile Commessa**

ing. Danilo POMPONIO

ELABORATO		TITOLO	COMMESSA		TIPOLOGIA	
C13		PIANO PARTICELLARE DI ESPROPRIO	20128		D	
			CODICE ELABORATO			
			DC20128D-C13			
REVISIONE		Tutte le informazioni tecniche contenute nel presente documento sono di proprietà esclusiva della Studio Tecnico BFP S.r.l e non possono essere riprodotte, divulgate o comunque utilizzate senza la sua preventiva autorizzazione scritta. All technical information contained in this document is the exclusive property of Studio Tecnico BFP S.r.l. and may neither be used nor disclosed without its prior written consent. (art. 2575 c.c.)	SOSTITUISCE		SOSTITUITO DA	
02			-		-	
			NOME FILE		PAGINE	
			DC20128D-C13.doc		58 + copertina	
REV	DATA		MODIFICA	Elaborato	Controllato	Approvato
00	15/01/21	Emissione	Zingarelli	Miglionico	Pomponio	
01	30/09/21	Ricollocamento parco eolico	Zingarelli	Miglionico	Pomponio	
02	13/01/25	Aggiornamento layout a seguito delle risultanze della CdS decisoria del 23/12/2024	Zingarelli	Miglionico	Pomponio	
03						
04						
05						
06						

## INDICE

1. PREMESSA .....	2
2. CALCOLO INDENNITA' .....	3
3. ELENCO PARTICELLARE.....	6
4. ELABORATI GRAFICI .....	16

## 1. PREMESSA

Il presente piano particellare è relativo alla redazione del progetto per la realizzazione di un parco eolico proposto dalla società FRI-EL S.p.A. - Piazza della Rotonda 2 -00186 Roma (RM).

La presente introduzione descrive le modifiche apportate al layout del parco eolico proposto dalla società Fri-El S.p.A., originariamente costituito da n. 6 aerogeneratori, ciascuno di potenza nominale pari a 5 MW per una potenza complessiva di 30 MW, e da realizzarsi nel territorio comunale di Ascoli Satriano con opere di connessione anche nei territori comunali di Stornarella, Orta Nova e Stornara, a seguito di:

- eliminazione della WTG4 al fine di rientrare nelle aree idonee così come definite dal D.Lgs. 199/2021 e ss.mm.ii.;
- modifica della configurazione della Sottostazione Elettrica di Trasformazione Utente.

A valle delle modifiche sopra descritte, l'impianto eolico riconfigurato sarà pertanto costituito da 5 aerogeneratori, ciascuno di potenza nominale pari a 5 MW per una potenza complessiva di 25 MW.

Si riporta di seguito una tabella riepilogativa delle coordinate e dei dati catastali di ogni aerogeneratore:

COORDINATE WGS 84 - UTM 33 N			DATI CATASTALI		
WTG	E	N	COMUNE	FOGLIO	P.LLA
1	553241	4560961	Ascoli Satriano	67	65
2	554803	4560451	Ascoli Satriano	76	11
3	555033	4562141	Ascoli Satriano	55	115
4	ELIMINATA				
5	551675	4562869	Ascoli Satriano	52	199
6	552070	4563566	Ascoli Satriano	52	20

L'area di progetto, intesa sia come quella occupata da n. 5 aerogeneratori di progetto, con annesse piazzole e relativi cavidotti di interconnessione interna, e parte del cavidotto esterno, interessa il territorio comunale di Ascoli Satriano, ed è censito al NCT ai fogli di mappa nn. 76, 67, 68, 56, 53, 52, 32, 31 e 29, e parte del cavidotto esterno ricadono nei territori comunale di Stornarella ai fogli di mappa nn. 5, 6, 3, 1 e 2, e Orta Nova al foglio di mappa n. 47, la restante parte del cavidotto esterno e la sottostazione di consegna ricadono nel territorio comunale di Stornara censito ai fogli di mappa nn. 6 e 4.

Il piano particellare è stato redatto alla luce del Testo Unico delle disposizioni legislative e regolamentari in materia di espropriazioni per la pubblica utilità approvato con D.P.R. 8 giugno 2001 n. 327 e successive modifiche introdotte dal D.Lgs. 27.12.2004 n. 330 e dal D.Lgs. 27.12.2002 n. 302 e dalla Legge 1.8.2002 n. 166.

## 2. CALCOLO INDENNITA'

Si è proceduto, per la redazione del piano particellare d'esproprio, all'esamina della planimetria di progetto determinando così i fondi interessati dai lavori individuando di fatto le aree interessate dai lavori.

Dopo aver individuato le particelle si sono effettuate le necessarie consultazioni dalla banca dati informatizzati dell'Agenzia del Territorio di Foggia per l'individuazione dei soggetti intestatari dei singoli fondi. Individuati i soggetti proprietari in base all'art. 40 e 41 del T.U. si è provveduto all'individuazione dell'indennità di base dell'esproprio **ai sensi dell'ex art. 40 comma 2 e 3 del D.P.R. n. 327/2001** (*commi dichiarati costituzionalmente illegittimi da Corte cost. n. 181 del 10 giugno 2011*), utilizzando i valori di mercato per ettaro e per tipo di coltura di terreni.

I valori pertanto sono stati determinati in base alle indagini di mercato effettuate, considerato le caratteristiche intrinseche proprie dei terreni in esame con particolare riferimento alla vicinanza al centro abitato, la viabilità di accesso ai fondi, la morfologia dei terreni, si è ritenuto attribuire i valori massimi riscontrati nelle indagini di mercato e precisamente:

### **Valore di Mercato (Ascoli Satriano):**

- |                        |           |
|------------------------|-----------|
| a) Seminativo:         |           |
| V euro/Ha              | 12.000,00 |
| b) Seminativo irriguo: |           |
| V euro/Ha              | 20.000,00 |
| c) Uliveto:            |           |
| V euro/Ha              | 16.500,00 |
| d) Pascolo:            |           |
| V euro/Ha              | 4.000,00  |

### **Valore di Mercato (Stornarella-Stornara-Orta Nova):**

- |                         |           |
|-------------------------|-----------|
| a) Seminativo:          |           |
| V euro/Ha               | 16.000,00 |
| b) Seminativo irriguo:  |           |
| V euro/Ha               | 25.000,00 |
| c) Seminativo arborato: |           |
| V euro/Ha               | 15.000,00 |
| d) Frutteto:            |           |
| V euro/Ha               | 25.000,00 |
| e) Uliveto:             |           |
| V euro/Ha               | 16.000,00 |
| f) Vigneto:             |           |
| V euro/Ha               | 18.000,00 |
| e) Pascolo:             |           |
| V euro/Ha               | 5.000,00  |



### ***Indennità per Esproprio in Diritto di Superficie:***

Per il calcolo dell'indennità per esproprio in diritto di superficie delle piazzole definitive, delle fondazioni, e della sottostazione utente, sulla base dell'ingombro dell'intervento che interessa le particelle, si è applicato un valore pari al 100% del valore di mercato.

### ***Indennità di servitù permanente***

*(Modalità di calcolo per le aree interessate dal passaggio di elettrodotti, strade, e proiezione a terra aerogeneratore)*

#### ***Strade:***

- È determinata sulla base dell'ingombro dell'intervento che interessa le particelle, per una larghezza di m 5,00;

#### ***Elettrodotto interrato:***

- È determinata sulla base dell'ingombro dell'intervento che interessa le particelle misurata trasversalmente ai cavidotti, per una larghezza di m. 3,00.

Per il calcolo dell'indennità di servitù, per *le strade e l'elettrodotto interrato*, si è applicato rispettivamente un valore pari 80% e del 50% del valore di mercato in quanto le opere da realizzare ricadono essenzialmente su percorsi o strade esistenti, senza intaccare l'utilizzo di aree coltivabili.

#### ***Proiezione a terra aerogeneratore:***

- È determinata sulla base della proiezione a terra dell'aerogeneratore.

Per il calcolo dell'indennità si è applicato un valore pari 15% del valore di mercato medio in quanto la proiezione degli aerogeneratori, non inficiano l'utilizzo del suolo.

### ***Indennità aggiuntiva occupazione temporanea***

Nel piano è stato previsto anche l'occupazione temporanea di terreni al fine del transito, il montaggio degli aerogeneratori, e per la realizzazione delle strade e degli elettrodotti. Per il calcolo dell'indennità aggiuntiva per l'occupazione temporanea ai sensi dell'art. 50 D.P.R. n. 327/2001, è stato calcolato per un periodo massimo di mesi 12, pertanto l'indennità prevista è pari ad 1/12 del valore di mercato.

*Per il calcolo delle indennità è stato preventivato la maggiorazione di cui all'art. 37 **comma 2 del DPR 327/2001**, con l'incremento dell'indennità di base di esproprio per la cessione volontaria del 10% e per i proprietari coltivatori diretti, ai sensi **dell'art. 37 comma 9 del D.P.R. 327/2001** è stata calcolata anche una indennità aggiuntiva pari al valore agricolo medio, per tutte le aree comprese nel piano.*

***Si riporta tabella del Valore Agricolo Medio - Ascoli Satriano (Regione agraria 4 anno 2019) per il calcolo dell'indennità:***

a) Seminativo:	
V euro/Ha	10.000,00
b) Seminativo irriguo:	
V euro/Ha	16.830,00
c) Uliveto:	
V euro/Ha	13.770,00
d) Pascoli:	
V euro/Ha	2.250,00

***Si riporta tabella del Valore Agricolo Medio – Stornarella-Stornara- Orta Nova (Regione agraria 10 anno 2019) per il calcolo dell'indennità:***

a) Seminativo:	
V euro/Ha	14.280,00
b) Seminativo irriguo:	
V euro/Ha	22.440,00
c) Seminativo arborato:	
V euro/Ha	13.500,00
d) Frutteto:	
V euro/Ha	20.510,00
e) Uliveto:	
V euro/Ha	19.380,00
f) Vigneto:	
V euro/Ha	16.320,00

*L'importo risultante dal presente piano è di **€ 249.338,00** per l'indennità di espropriazione e di **€ 12.513,00** per l'occupazione temporanea.*

Si riportano in allegato le copie dei documenti utilizzati per la redazione della presente relazione ed in particolare:

- 1.Elenco particellare;
- 2.Piano Particellare.

### **3. ELENCO PARTICELLARE**













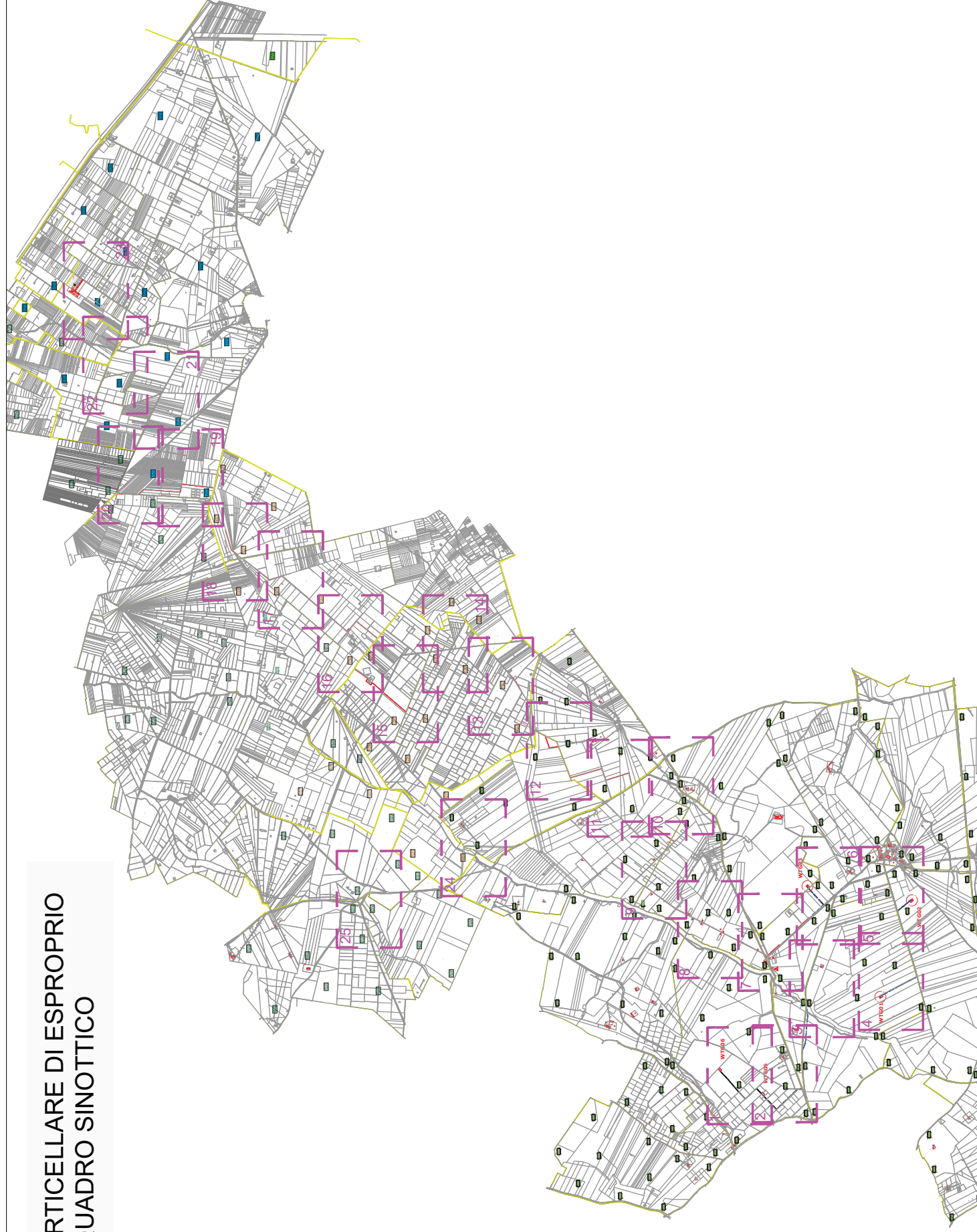


DITTA		DATI CATASTALI										Calcolo indennità con l'Valore di mercato										Calcolo indennità con l'Valore agricolo medio										Importo Indennità	
d'Ordine	DITTA	Area da Espropriare				Area per Servizi				Indennità d' Eproporzione		Indennità per Servizi art. 44 del D.P.R. n° 327/2001				Indennità Offerta art. 40 e 44 del D.P.R. n° 327/2001				Indennità per Servizi art. 44 del D.P.R. n° 327/2001				Indennità Offerta art. 40 e 44 del D.P.R. n° 327/2001	Indennità per Occupazione Temporanea	Indennità complessiva							
		partella n.	qualità	classe	superficie	R. D.	R. A.	(a) mq	(b) mq	(c) mq	(d) mq	(e) mq	(f) €/mq	(g) a*r	(h) b**15%	(i) c**80%	(j) d**50%	(m) g+h+i+l	(n) €/mq	(o) a * n	(p) b**15%	(q) c**80%	(r) d**50%				(s) o+p+q+r	(t) €/mq*1,12	(u) m²*(m²*1,096)+s				
		6	174	sem.	3	2.21,81						€ 51,55					305	305	€ 1,60					€ 244,00	€ 244,00	€ 1,428	€ 217,77	€ 40,67	€ 486,17				
54	FIORILLI POMPEA nata a STORNARELLA (FG) il 09/10/1966 RLPHR6GR49I963W Prop. 1/1											€ 28,86					330	330	€ 1,60					€ 264,00	€ 264,00	€ 1,428	€ 235,62	€ 44,00	€ 526,02				
55	COSTA MATTEO nato a STORNARELLA (FG) il 12/06/1942CSTMTT42H12963C Prop. 1/1																465	465	€ 1,60					€ 372,00	€ 372,00	€ 1,428		€ 62,00	€ 741,21				
56	FIORILLI FRANCESCO nato a CERIGNOLA (FG) il 17/06/1983 RLFLNCB3H17C514N Prop. 1/1											€ 43,49					210	210	€ 1,60					€ 168,00	€ 168,00	€ 1,428	€ 149,94	€ 28,00	€ 334,74				
57	IAFELICE PASQUALE nato a CARAPELLE (FG) il 25/08/1954 FLCPL54M258724K Prop. 1/1																465	465	€ 1,60					€ 372,00	€ 372,00	€ 1,428	€ 332,01	€ 62,00	€ 741,21				
58	VENTURELLA MICHELINA nata a STORNARELLA (FG) il 10/08/1964 VNTHMLGH4M50963G Prop. 1/1											€ 174,32					120	120	€ 2,50					€ 150,00	€ 150,00	€ 2,500	€ 150,00	€ 25,00	€ 315,00				
59	CAPUTO COSIMO nato a STORNARELLA (FG) il 20/06/1970 OPTCSM70H20963I Prop. 2/18 CAPUTO FEDERICA nata a STORNARELLA (FG) il 02/04/1966 OPTFLNG6D42963F Prop. 2/18 CAPUTO COSIMO nato a STORNARELLA (FG) il 20/06/1970 OPTCSM70H20963I Prop. 7/9											€ 286,35					315	315	€ 1,60					€ 252,00	€ 252,00	€ 1,428	€ 224,91	€ 42,00	€ 502,11				
60	RIZZI LETIZIA nata a STORNARA (FG) il 11/04/1960 RZZLT76005I1962R Prop. 1/1											€ 4,15					220	220	€ 1,60					€ 176,00	€ 176,00	€ 1,428	€ 157,08	€ 29,33	€ 350,68				
61	AZIENDA AGRICOLA TULIPA - SOCIETA' A RESPONSABILITA' LIMITATA con sede in STORNARELLA (FG) 03474570714 Prop. 1/1											€ 46,48					20	20	€ 1,80					€ 18,00	€ 18,00	€ 1,632	€ 16,32	€ 3,00	€ 36,12				
62	OLIVIERI ALFONSO nato a FOGGIA (FG) il 12/05/1981 LVRNLS8IE120643Q Prop. 1/3 OLIVIERI GIANNPAOLO nato a FOGGIA (FG) il 29/12/1982 LVRGPH82T20643K Prop. 1/3 OLIVIERI MARCO nato a FOGGIA (FG) il 06/11/1986 LVRMRC86506D643G Prop. 1/3											€ 3,38					205	205	€ 1,60					€ 164,00	€ 164,00	€ 1,428	€ 146,37	€ 27,33	€ 326,77				
												€ 26,03					20	20	€ 1,80					€ 18,00	€ 18,00	€ 1,632	€ 16,32	€ 3,00	€ 36,12				
		3	236	sem.lirr.	u	10.80,80						€ 669,82					1467	1467	€ 2,50					€ 1.833,75	€ 1.833,75	€ 2,240	€ 1.643,04	€ 305,63	€ 3.660,17				
												€ 0,04					3	3	€ 1,80					€ 2,70	€ 2,70	€ 1,632	€ 2,45	€ 0,00	€ 2,45				
		3	401	sem.	2	22.50,63						€ 988,00					1980	1980	€ 1,60					€ 1.584,00	€ 1.584,00	€ 1,428	€ 1.413,72	€ 284,00	€ 3.156,12				
63	ANTONELLI CHIARA nata a RUTIGLIANO (BA) il 15/03/1950 NTNCHR50C59H643I Prop. 3/100 CRISCIUOLI GIOVANNI CARLO nato a BARILETTA (BA) il 13/10/1963 CRSGN63R13A69T Prop. 22/100 CRISCIUOLI MARIO nato a BARILETTA (BA) il 30/10/1964 CRSMR64R30A669X Prop. 22/100 FRANCHINI VINCENZO nato a BARI (BA) il 25/02/1943 FRNVCN43B25A662M Prop. 3/100 LOQUALE VITO nato a STORNARA (FG) il 05/09/1921 LQVLTZ1P051962Z Prop. 50/100																550	550	€ 1,80					€ 495,00	€ 495,00	€ 1,632	€ 448,80	€ 82,50	€ 993,30				
		1	146	vigneto	1	2.99,34						€ 375,03					2460	2460	€ 1,80					€ 2.214,00	€ 2.214,00	€ 1,632	€ 2.007,36	€ 369,00	€ 4.442,76				
		2	44	uliveto	1	1.49,36						€ 92,57					6400	6400	€ 1,60					€ 5.120,00	€ 5.120,00	€ 1,428	€ 4.569,60	€ 853,33	€ 10.201,60				





PIANO PARTICELLARE DI ESPROPRIO  
QUADRO SINOTTICO



Limite Fogli di mappa

Limite Comunale

Esproprio Aerogeneratore

Occupazione Temporanea

The figure is a cadastral map of a portion of Ascoli Satriano, Folio 52. It displays two proposed wind turbine locations, WTG05 and WTG06, marked with red dashed circles. Each turbine is represented by a red square (tower) and a blue rectangle (nacelle and blades). Dashed lines radiate from each turbine, indicating the expropriation area. Solid blue rectangles represent the temporary occupation areas. The map shows various land parcels with their cadastral numbers (e.g., 110, 112, 113, 114, 115, 116, 117, 118, 119, 120, 121, 122, 123, 124, 125, 126, 127, 128, 129, 130, 131, 132, 133, 134, 135, 136, 137, 138, 139, 140, 141, 142, 143, 144, 145, 146, 147, 148, 149, 150, 151, 152, 153, 154, 155, 156, 157, 158, 159, 160, 161, 162, 163, 164, 165, 166, 167, 168, 169, 170, 171, 172, 173, 174, 175, 176, 177, 178, 179, 180, 181, 182, 183, 184, 185, 186, 187, 188, 189, 190, 191, 192, 193, 194, 195, 196, 197, 198, 199, 200, 201, 202, 203, 204, 205, 206, 207, 208, 209, 210, 211, 212, 213, 214, 215, 216, 217, 218, 219, 220, 221, 222, 223, 224, 225, 226, 227, 228, 229, 230, 231, 232, 233, 234, 235, 236, 237, 238, 239, 240, 241, 242, 243, 244, 245, 246, 247, 248, 249, 250, 251, 252, 253, 254, 255, 256, 257, 258, 259, 260, 261, 262, 263, 264, 265, 266, 267, 268, 269, 270, 271, 272, 273, 274, 275, 276, 277, 278, 279, 280, 281, 282, 283, 284, 285, 286, 287, 288, 289, 290, 291, 292, 293, 294, 295, 296, 297, 298, 299, 300, 301, 302, 303, 304, 305, 306, 307, 308, 309, 310, 311, 312, 313, 314, 315, 316, 317, 318, 319, 320, 321, 322, 323, 324, 325, 326, 327, 328, 329, 330, 331, 332, 333, 334, 335, 336, 337, 338, 339, 340, 341, 342, 343, 344, 345, 346, 347, 348, 349, 350, 351, 352, 353, 354, 355, 356, 357, 358, 359, 360, 361, 362, 363, 364, 365, 366, 367, 368, 369, 370, 371, 372, 373, 374, 375, 376, 377, 378, 379, 380, 381, 382, 383, 384, 385, 386, 387, 388, 389, 390, 391, 392, 393, 394, 395, 396, 397, 398, 399, 400, 401, 402, 403, 404, 405, 406, 407, 408, 409, 410, 411, 412, 413, 414, 415, 416, 417, 418, 419, 420, 421, 422, 423, 424, 425, 426, 427, 428, 429, 430, 431, 432, 433, 434, 435, 436, 437, 438, 439, 440, 441, 442, 443, 444, 445, 446, 447, 448, 449, 450, 451, 452, 453, 454, 455, 456, 457, 458, 459, 460, 461, 462, 463, 464, 465, 466, 467, 468, 469, 470, 471, 472, 473, 474, 475, 476, 477, 478, 479, 480, 481, 482, 483, 484, 485, 486, 487, 488, 489, 490, 491, 492, 493, 494, 495, 496, 497, 498, 499, 500, 501, 502, 503, 504, 505, 506, 507, 508, 509, 510, 511, 512, 513, 514, 515, 516, 517, 518, 519, 520, 521, 522, 523, 524, 525, 526, 527, 528, 529, 530, 531, 532, 533, 534, 535, 536, 537, 538, 539, 540, 541, 542, 543, 544, 545, 546, 547, 548, 549, 550, 551, 552, 553, 554, 555, 556, 557, 558, 559, 560, 561, 562, 563, 564, 565, 566, 567, 568, 569, 570, 571, 572, 573, 574, 575, 576, 577, 578, 579, 580, 581, 582, 583, 584, 585, 586, 587, 588, 589, 590, 591, 592, 593, 594, 595, 596, 597, 598, 599, 600, 601, 602, 603, 604, 605, 606, 607, 608, 609, 610, 611, 612, 613, 614, 615, 616, 617, 618, 619, 620, 621, 622, 623, 624, 625, 626, 627, 628, 629, 630, 631, 632, 633, 634, 635, 636, 637, 638, 639, 640, 641, 642, 643, 644, 645, 646, 647, 648, 649, 650, 651, 652, 653, 654, 655, 656, 657, 658, 659, 660, 661, 662, 663, 664, 665, 666, 667, 668, 669, 670, 671, 672, 673, 674, 675, 676, 677, 678, 679, 680, 681, 682, 683, 684, 685, 686, 687, 688, 689, 690, 691, 692, 693, 694, 695, 696, 697, 698, 699, 700, 701, 702, 703, 704, 705, 706, 707, 708, 709, 710, 711, 712, 713, 714, 715, 716, 717, 718, 719, 720, 721, 722, 723, 724, 725, 726, 727, 728, 729, 730, 731, 732, 733, 734, 735, 736, 737, 738, 739, 740, 741, 742, 743, 744, 745, 746, 747, 748, 749, 750, 751, 752, 753, 754, 755, 756, 757, 758, 759, 760, 761, 762, 763, 764, 765, 766, 767, 768, 769, 770, 771, 772, 773, 774, 775, 776, 777, 778, 779, 780, 781, 782, 783, 784, 785, 786, 787, 788, 789, 790, 791, 792, 793, 794, 795, 796, 797, 798, 799, 800, 801, 802, 803, 804, 805, 806, 807, 808, 809, 810, 811, 812, 813, 814, 815, 816, 817, 818, 819, 820, 821, 822, 823, 824, 825, 826, 827, 828, 829, 830, 831, 832, 833, 834, 835, 836, 837, 838, 839, 840, 841, 842, 843, 844, 845, 846, 847, 848, 849, 850, 851, 852, 853, 854, 855, 856, 857, 858, 859, 860, 861, 862, 863, 864, 865, 866, 867, 868, 869, 870, 871, 872, 873, 874, 875, 876, 877, 878, 879, 880, 881, 882, 883, 884, 885, 886, 887, 888, 889, 890, 891, 892, 893, 894, 895, 896, 897, 898, 899, 900, 901, 902, 903, 904, 905, 906, 907, 908, 909, 910, 911, 912, 913, 914, 915, 916, 917, 918, 919, 920, 921, 922, 923, 924, 925, 926, 927, 928, 929, 930, 931, 932, 933, 934, 935, 936, 937, 938, 939, 940, 941, 942, 943, 944, 945, 946, 947, 948, 949, 950, 951, 952, 953, 954, 955, 956, 957, 958, 959, 960, 961, 962, 963, 964, 965, 966, 967, 968, 969, 970, 971, 972, 973, 974, 975, 976, 977, 978, 979, 980, 981, 982, 983, 984, 985, 986, 987, 988, 989, 990, 991, 992, 993, 994, 995, 996, 997, 998, 999, 1000). The map also shows the municipal boundary (orange line) and the map sheet boundary (green line). The text 'ASCOLI SATRIANO FOGLIO 52' is visible in two locations.

ESPROPRIO ED OCCUPAZIONI TEMPORANEE

A - 1

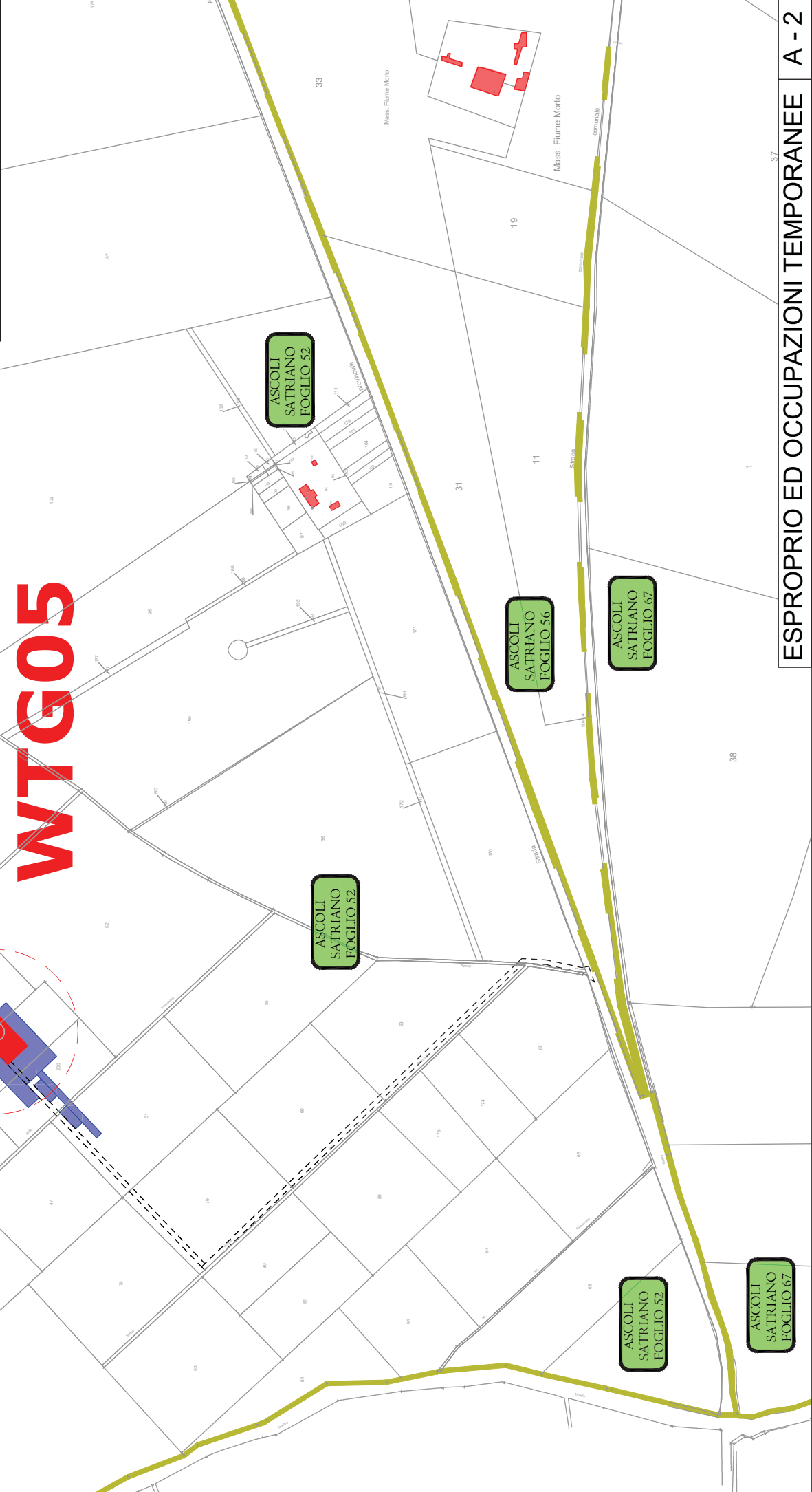


Limite Fogli di mappa

Limite Comunale

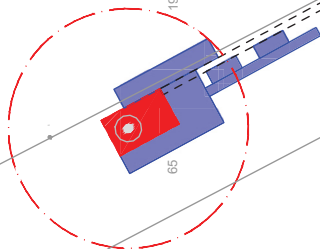
Esproprio Aerogeneratore

Occupazione Temporanea



FOGLIO 67

WTG01



62

64

65

19

24

27

8

13

14

15

16

55

20

21

22

53

6

68

33

33

32

54

10

65

10

ASCOLI  
SATRIANO  
FOGLIO 67

91

51

90

17


ESPROPRIO ED OCCUPAZIONI TEMPORANEE A - 4

Limite Fogli di mappa

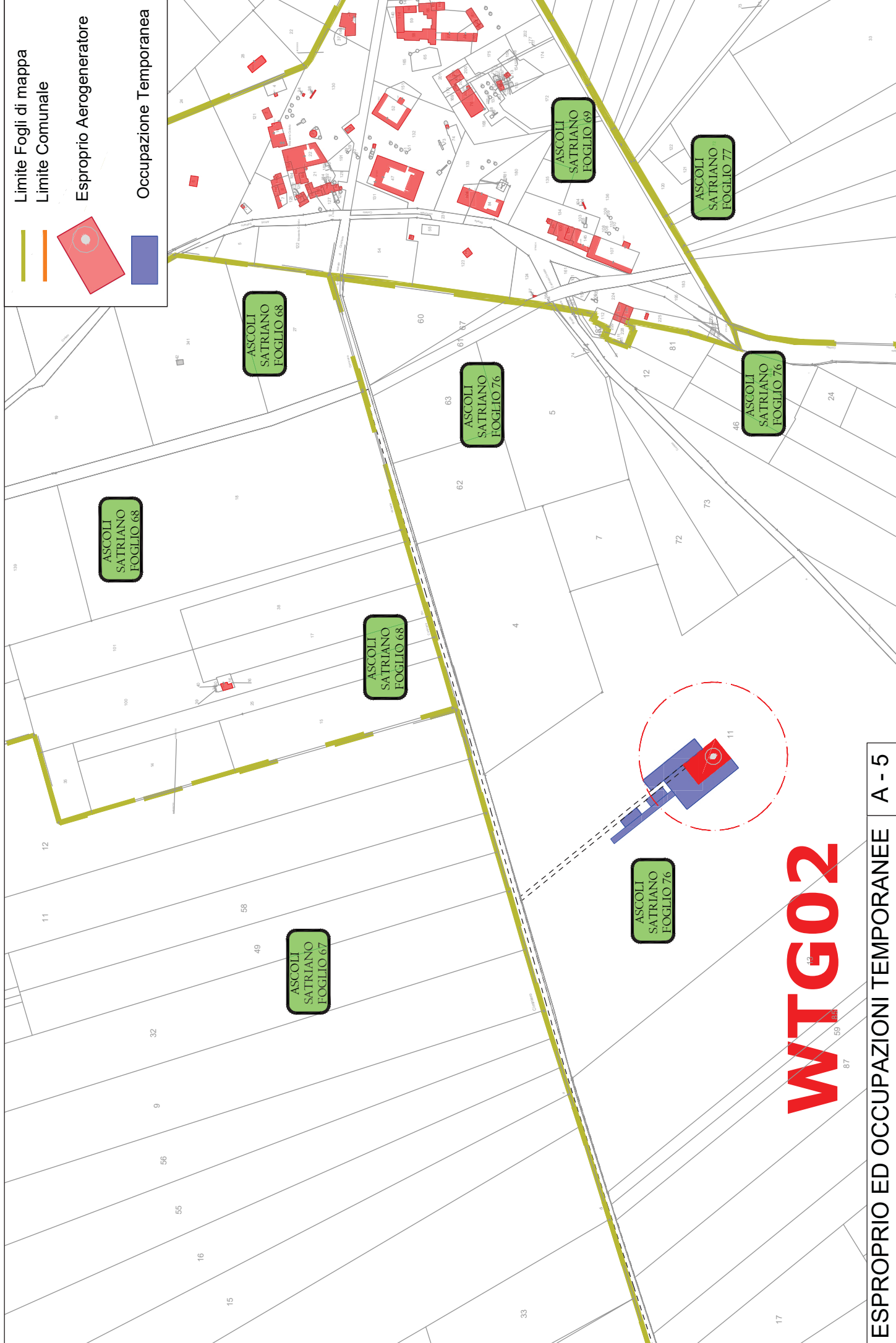
Limite Comunale

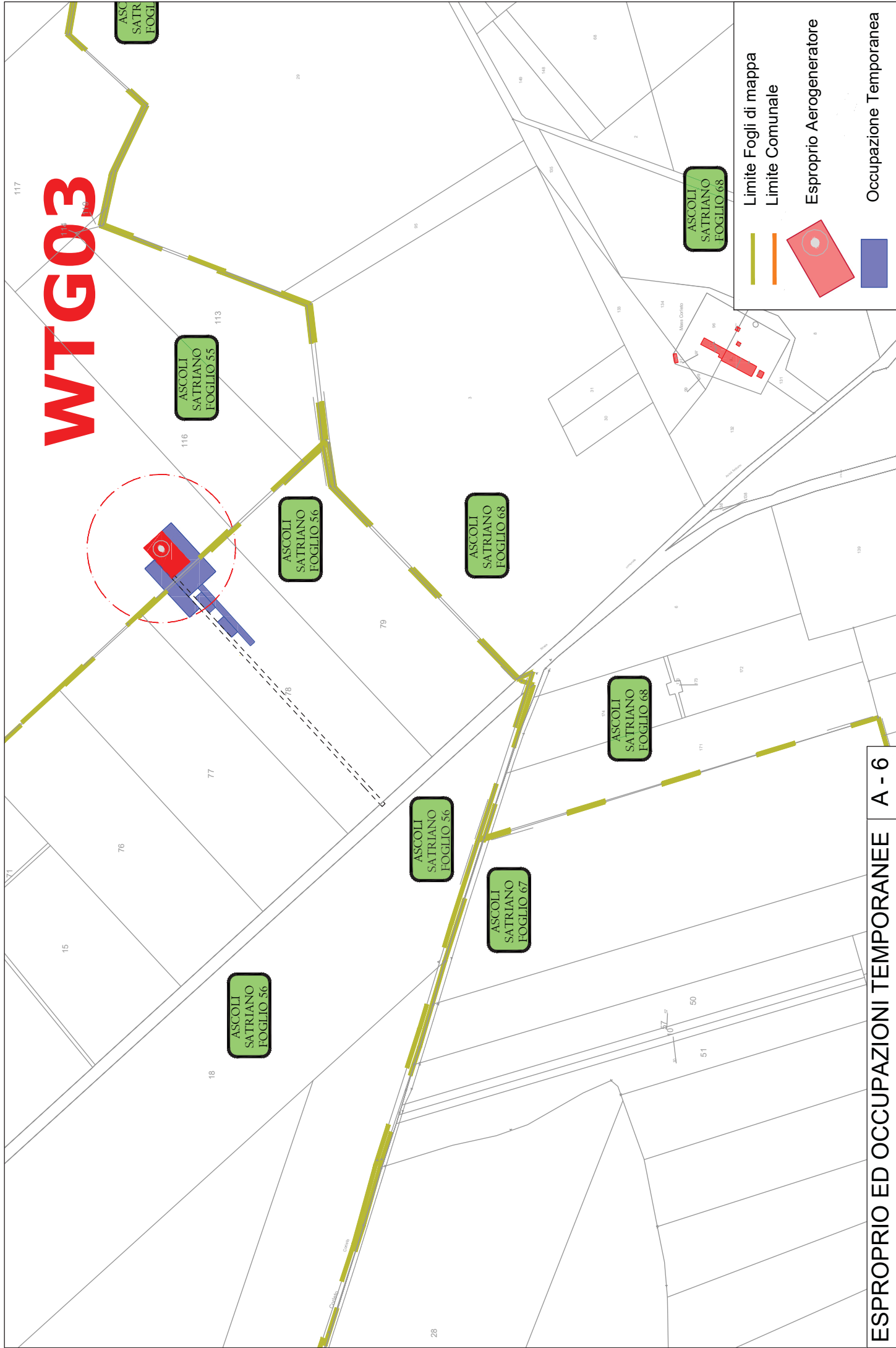
Esproprio Aerogeneratore

Occupazione Temporanea







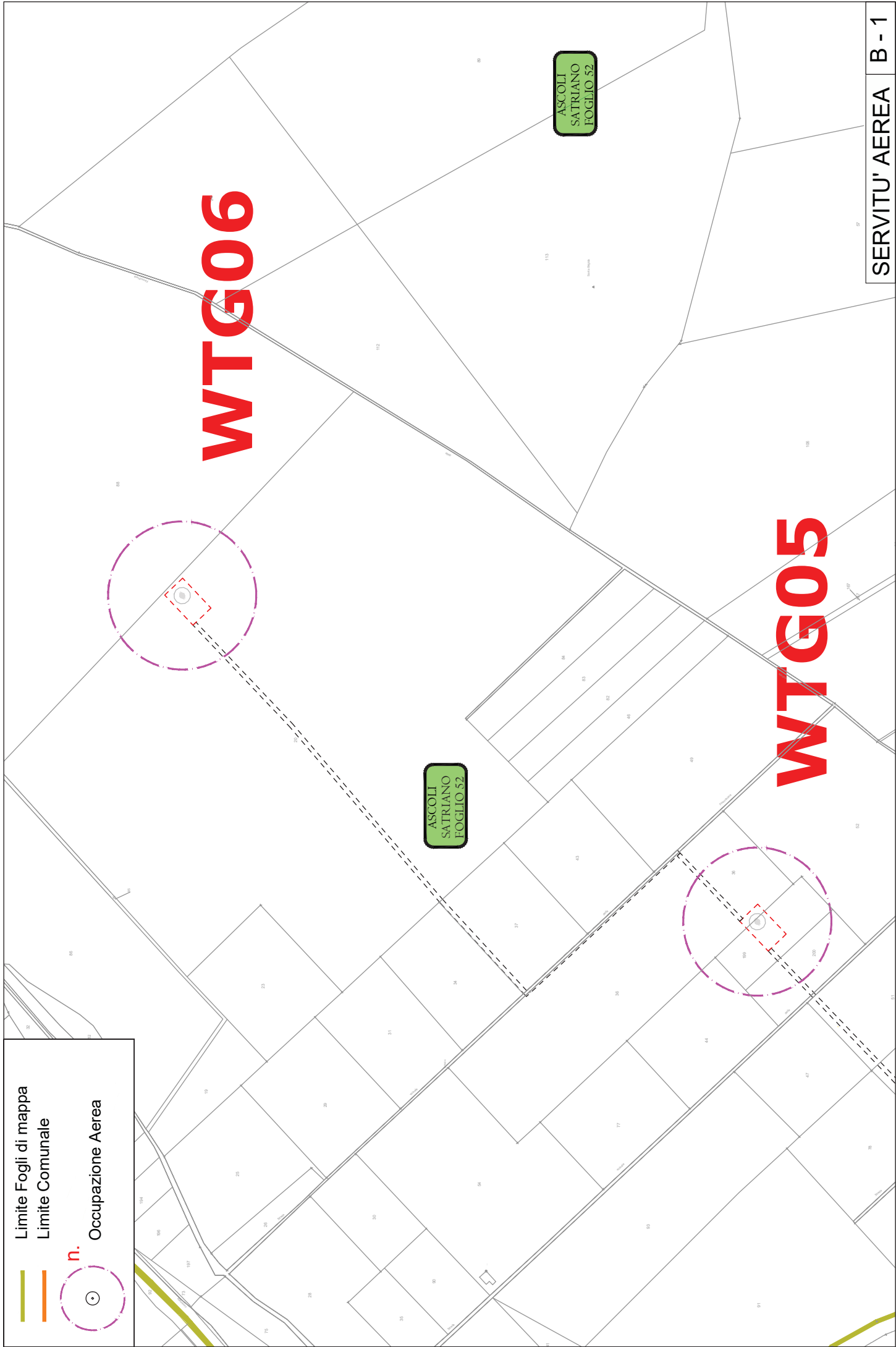


Limite Fogli di mappa

Limite Comunale

n.

Occupazione Aerea



Limite Fogli di mappa

Limite Comunale

n.

Occupazione Aerea

WTG05

ASCOLI  
SATRIANO  
FOGLIO 52

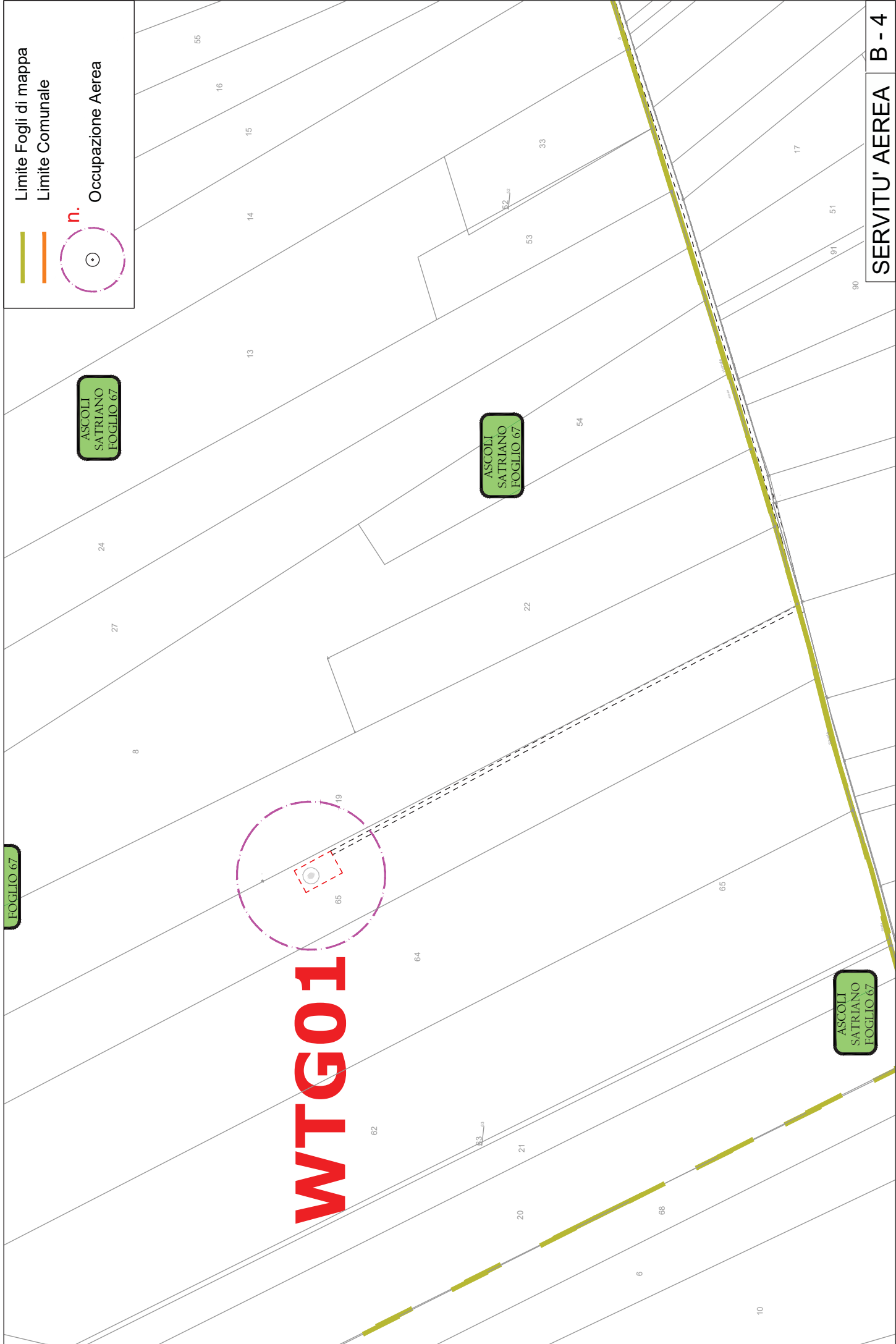
ASCOLI  
SATRIANO  
FOGLIO 56

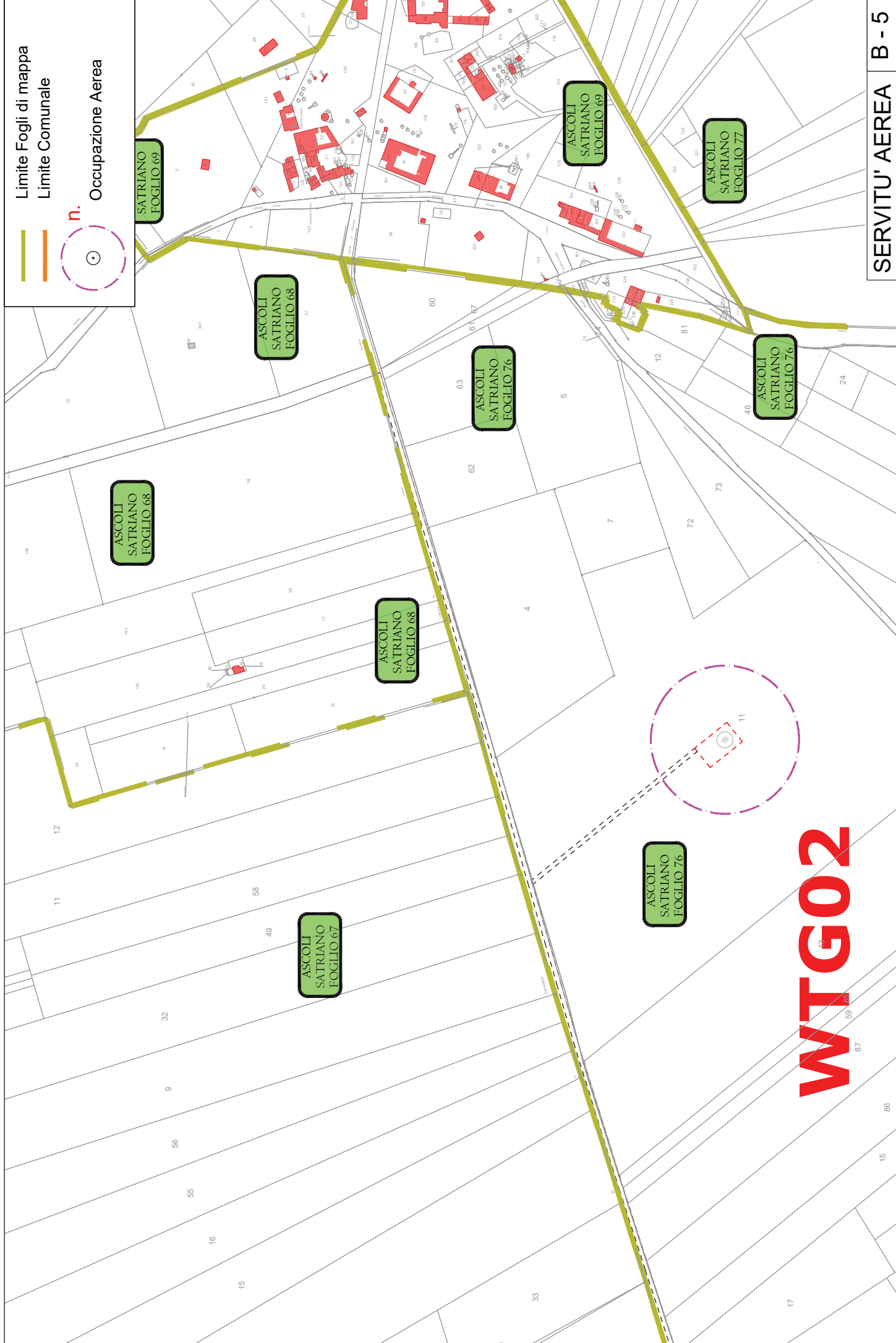
ASCOLI  
SATRIANO  
FOGLIO 67

ASCOLI  
SATRIANO  
FOGLIO 52

ASCOLI  
SATRIANO  
FOGLIO 52

ASCOLI  
SATRIANO  
FOGLIO 67





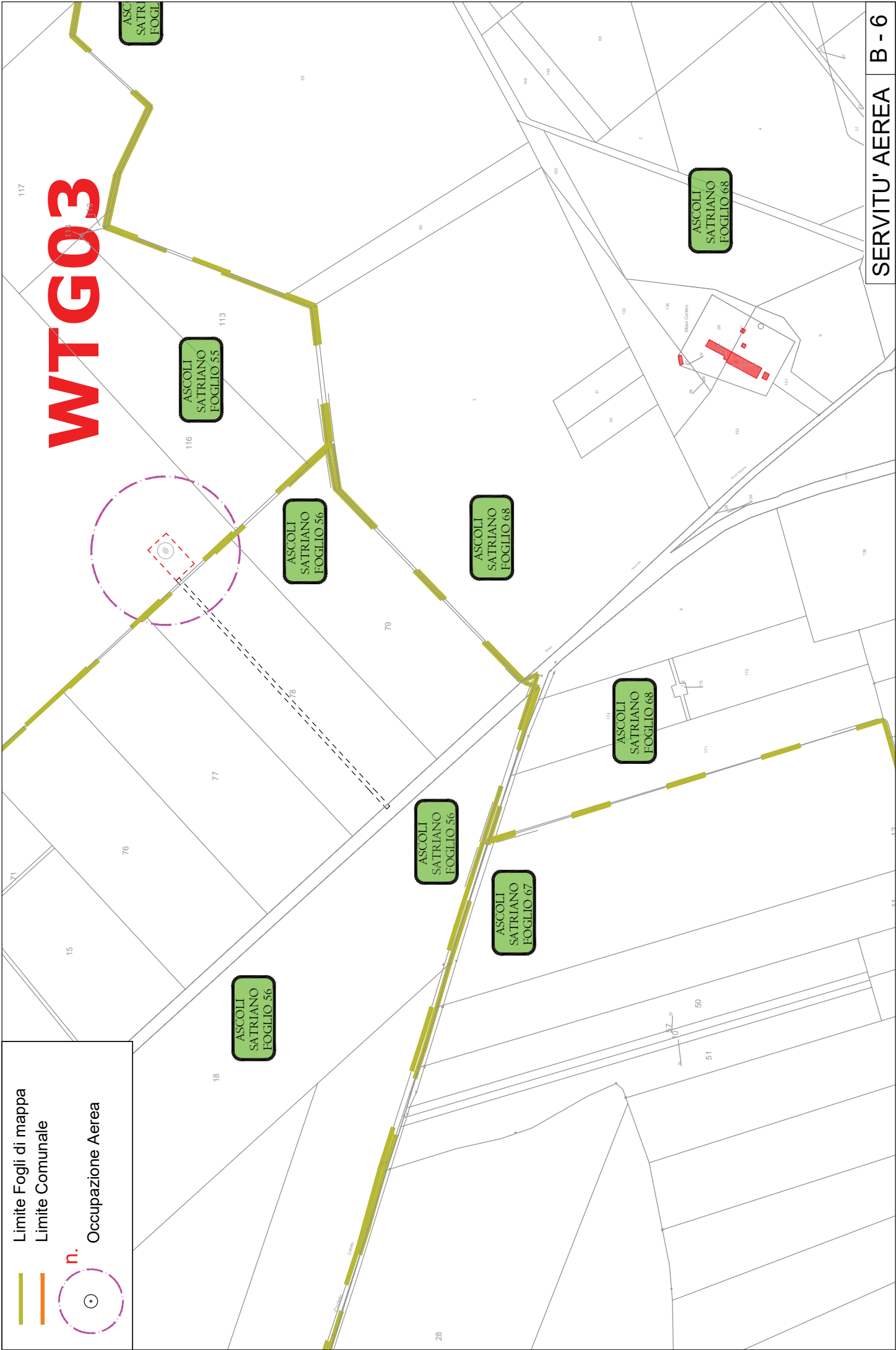


Limite Fogli di mappa

Limite Comunale

n.

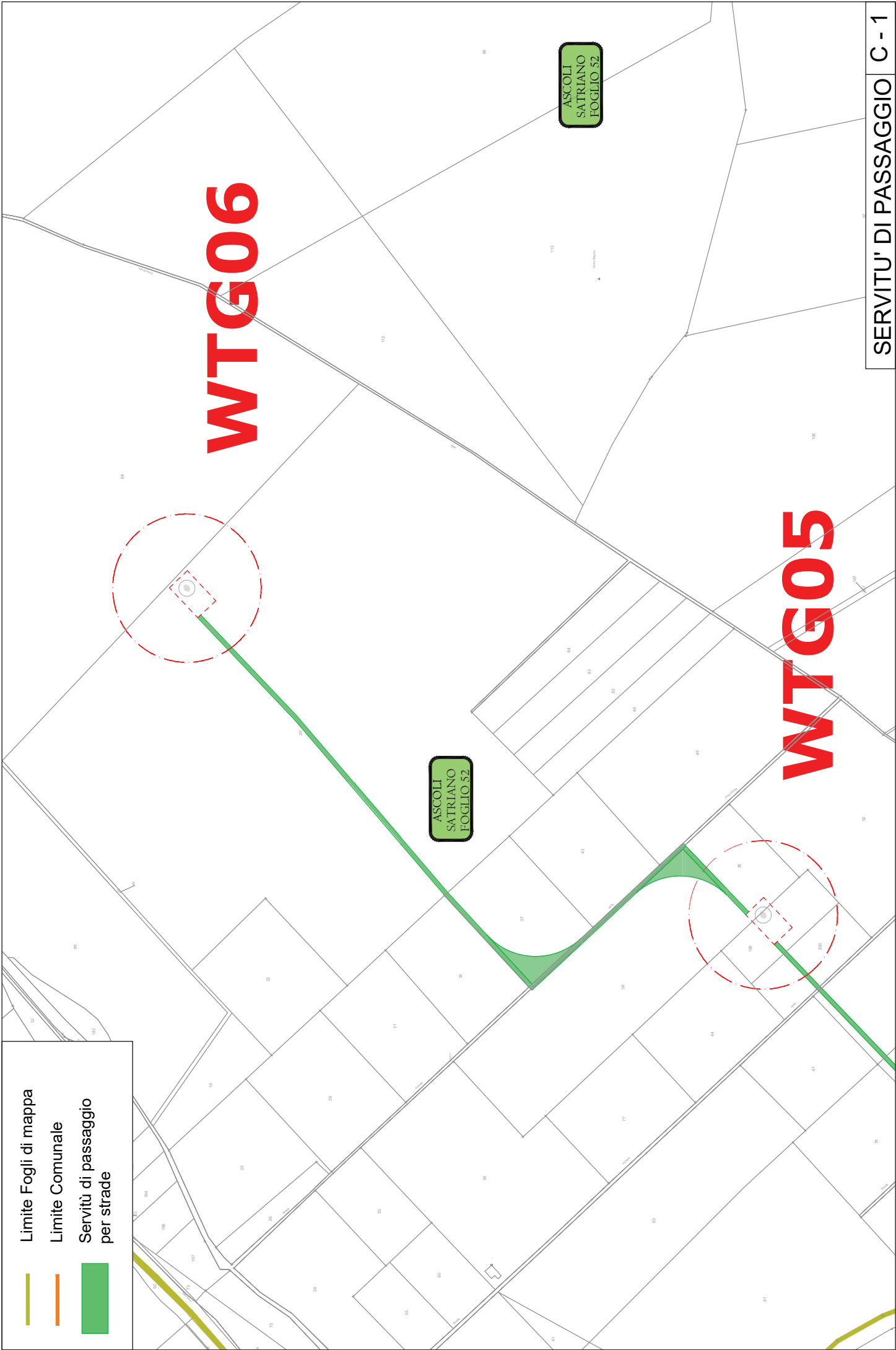
Occupazione Aerea



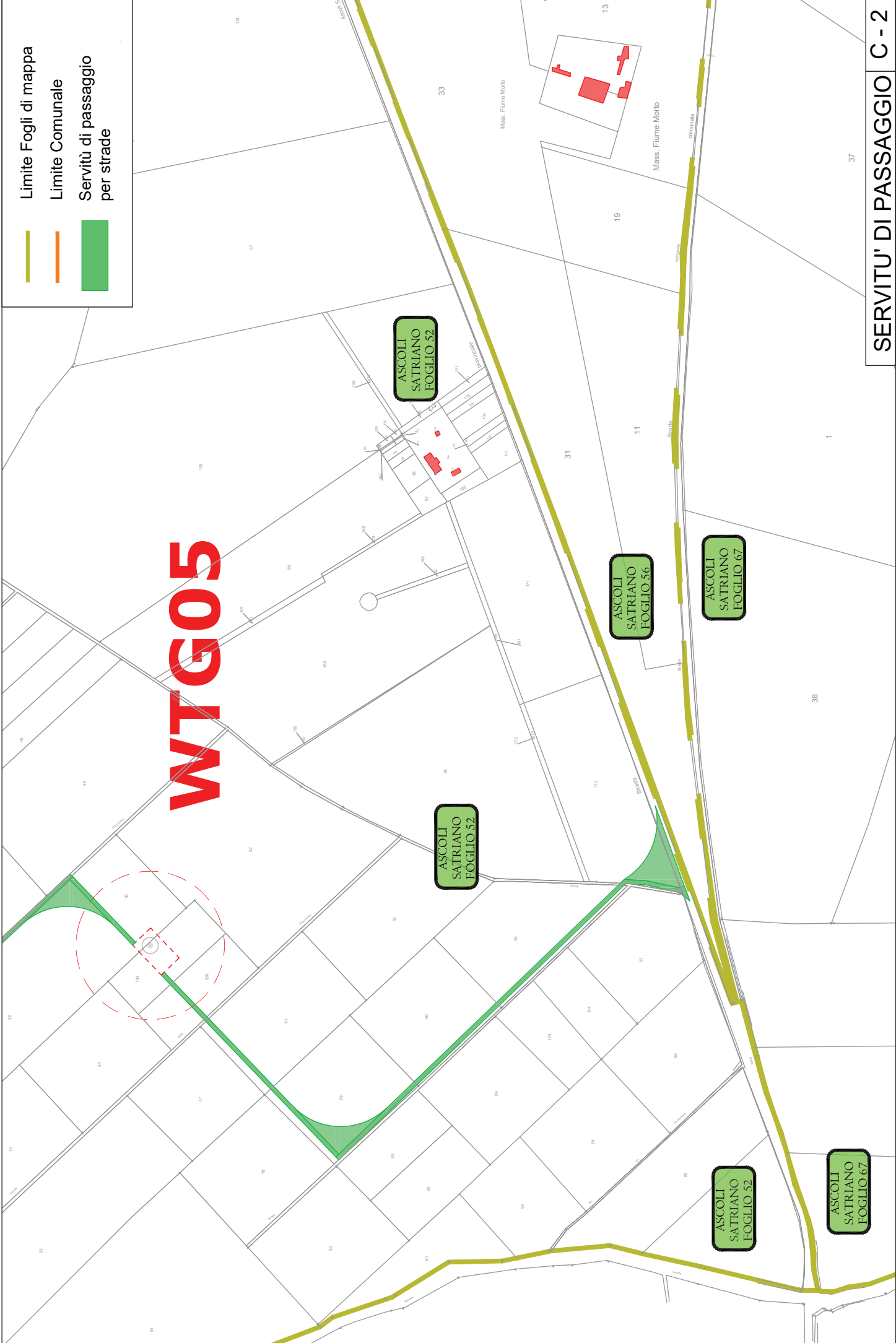
Limite Fogli di mappa

Limite Comunale

Servitù di passaggio  
per strade







FOGLIO 67

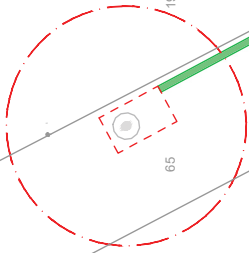
ASCOLI  
SATRIANO  
FOGLIO 67

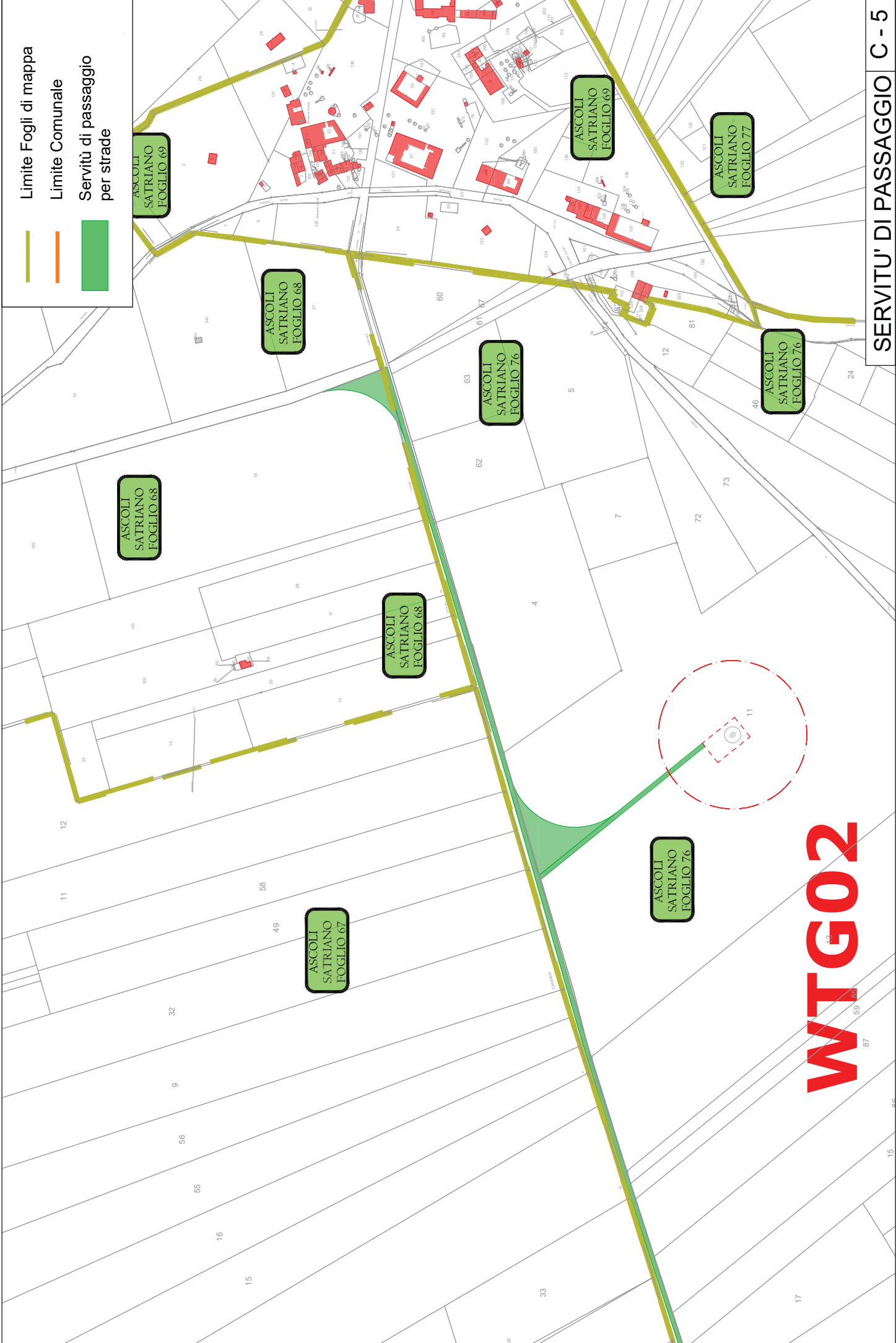
ASCOLI  
SATRIANO  
FOGLIO 67

ASCOLI  
SATRIANO  
FOGLIO 67

- Limite Fogli di mappa
- Limite Comunale
- Servitù di passaggio per strade

WTG01





Limite Fogli di mappa  
Limite Comunale  
Servitù di passaggio  
per strade

WTG03

ASCOLI  
SATRIANO  
FOGLIO 55

ASCOLI  
SATRIANO  
FOGLIO 55

ASCOLI  
SATRIANO  
FOGLIO 56

ASCOLI  
SATRIANO  
FOGLIO 56

ASCOLI  
SATRIANO  
FOGLIO 67

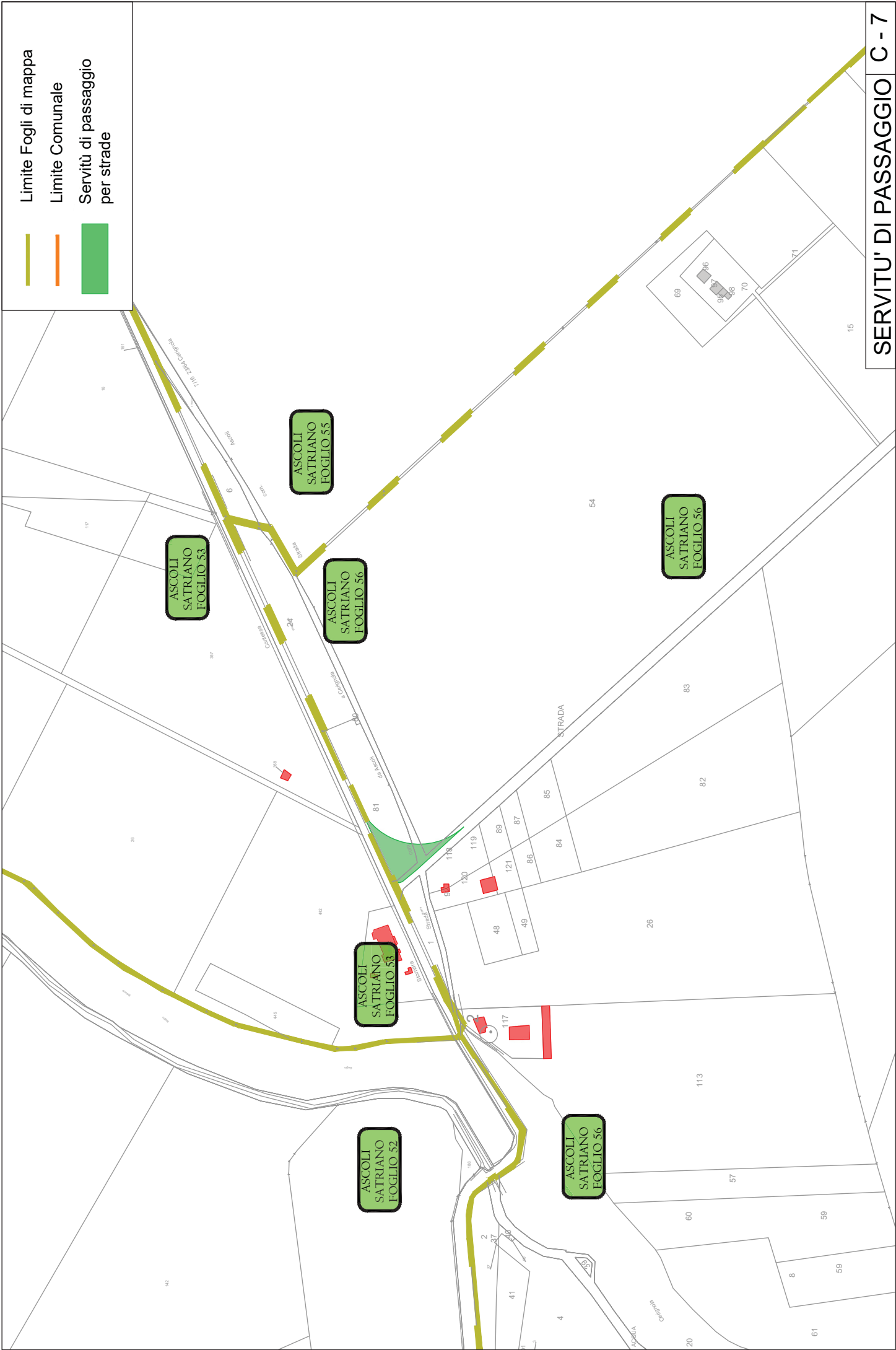
ASCOLI  
SATRIANO  
FOGLIO 68

ASCOLI  
SATRIANO  
FOGLIO 68

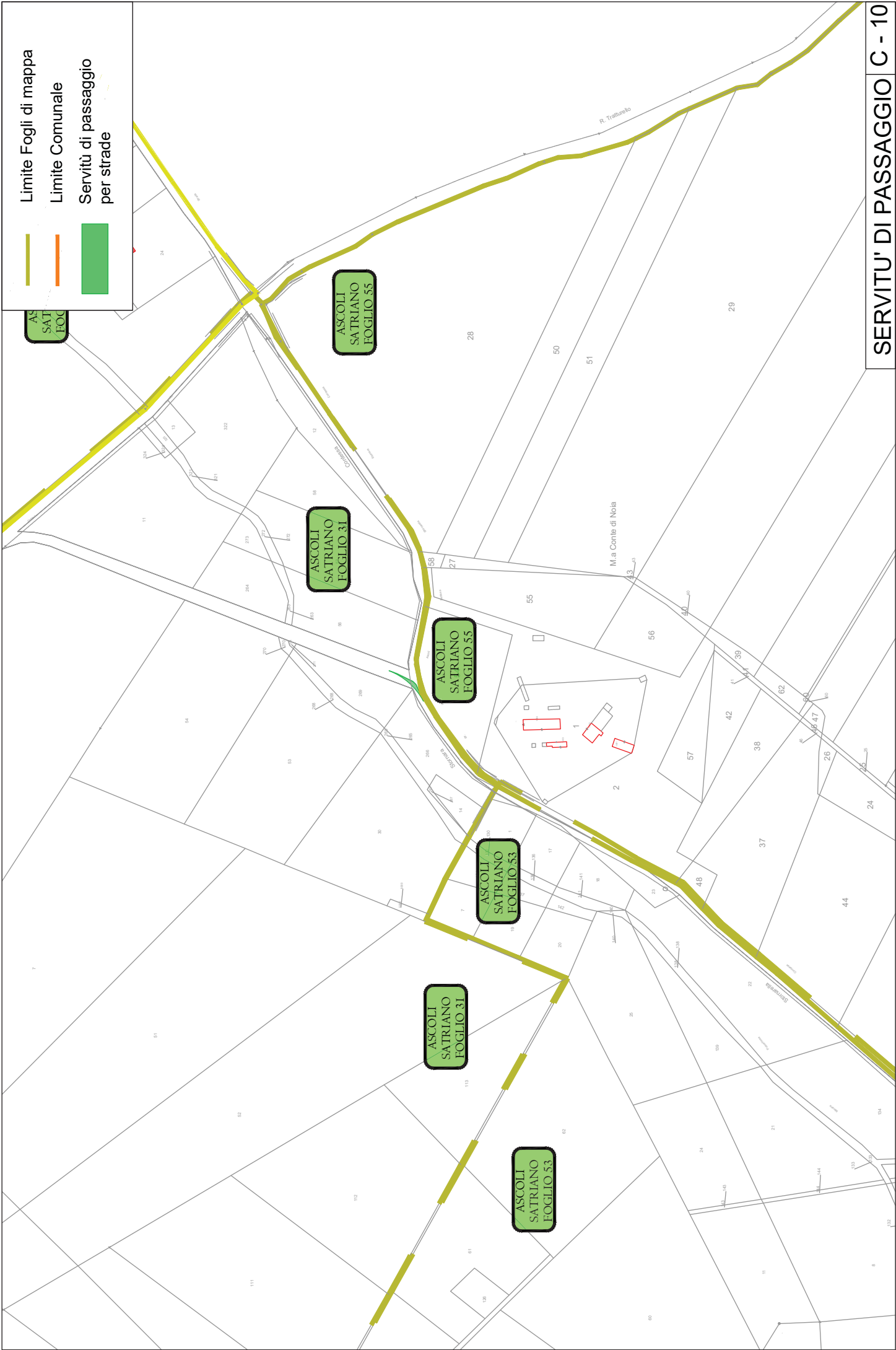
ASCOLI  
SATRIANO  
FOGLIO 68

- Limite Fogli di mappa
- Limite Comunale
- Servitù di passaggio per strade

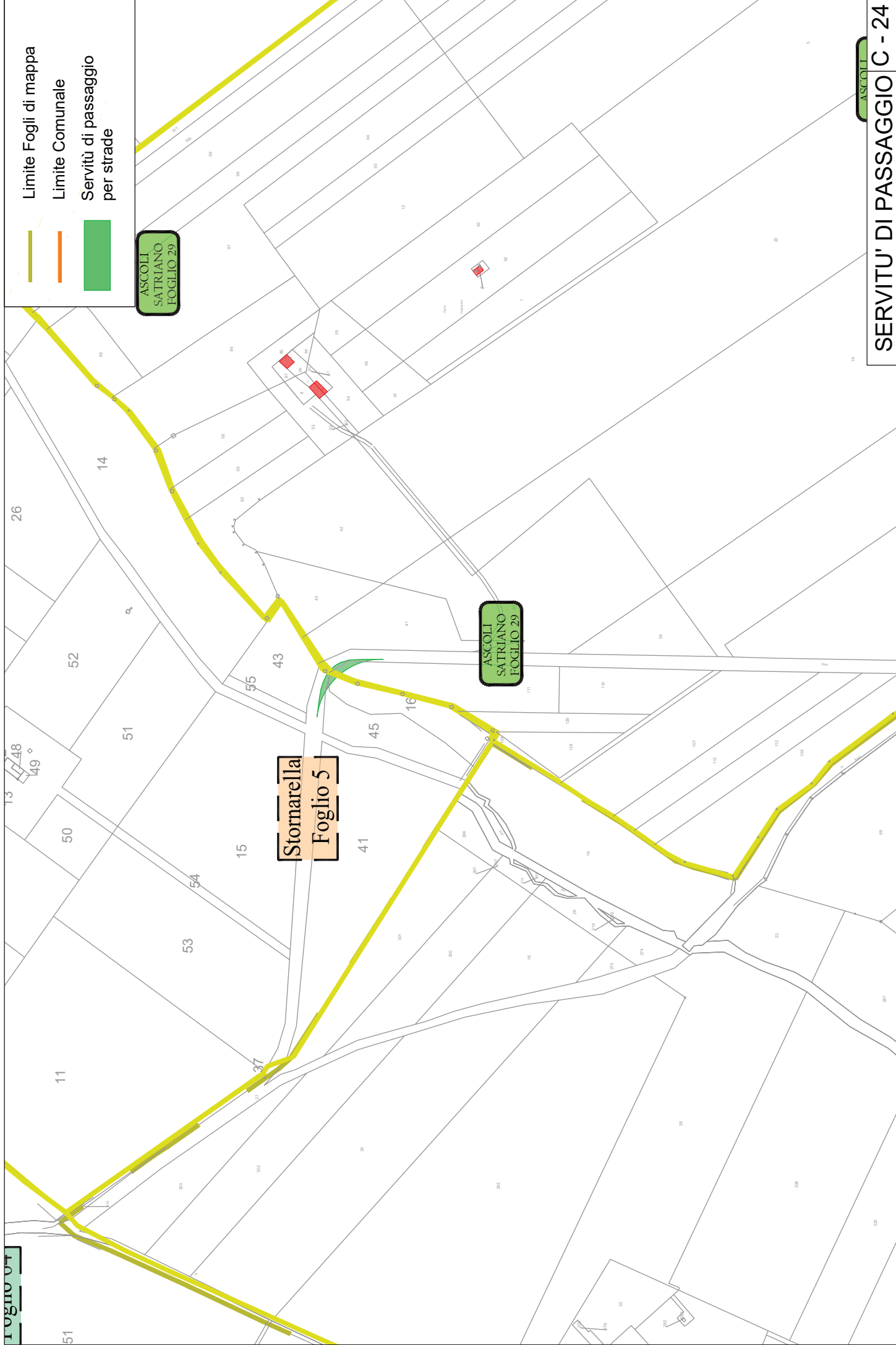
SERVITU' DI PASSAGGIO C - 6



- Limite Fogli di mappa
- Limite Comunale
- Servitù di passaggio per strade



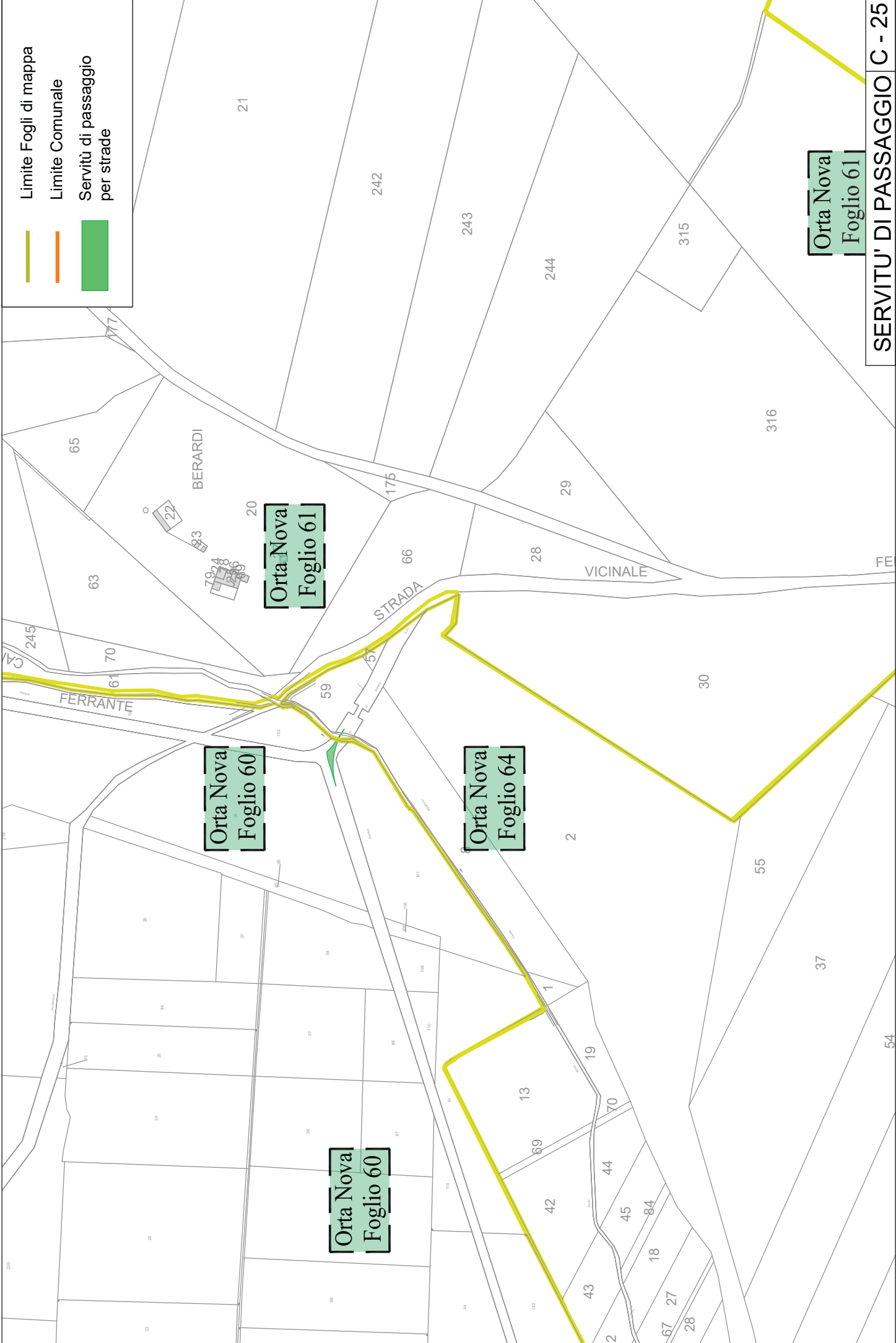




Limite Fogli di mappa

Limite Comunale

Servitù di passaggio per strade



Orta Nova  
Foglio 61

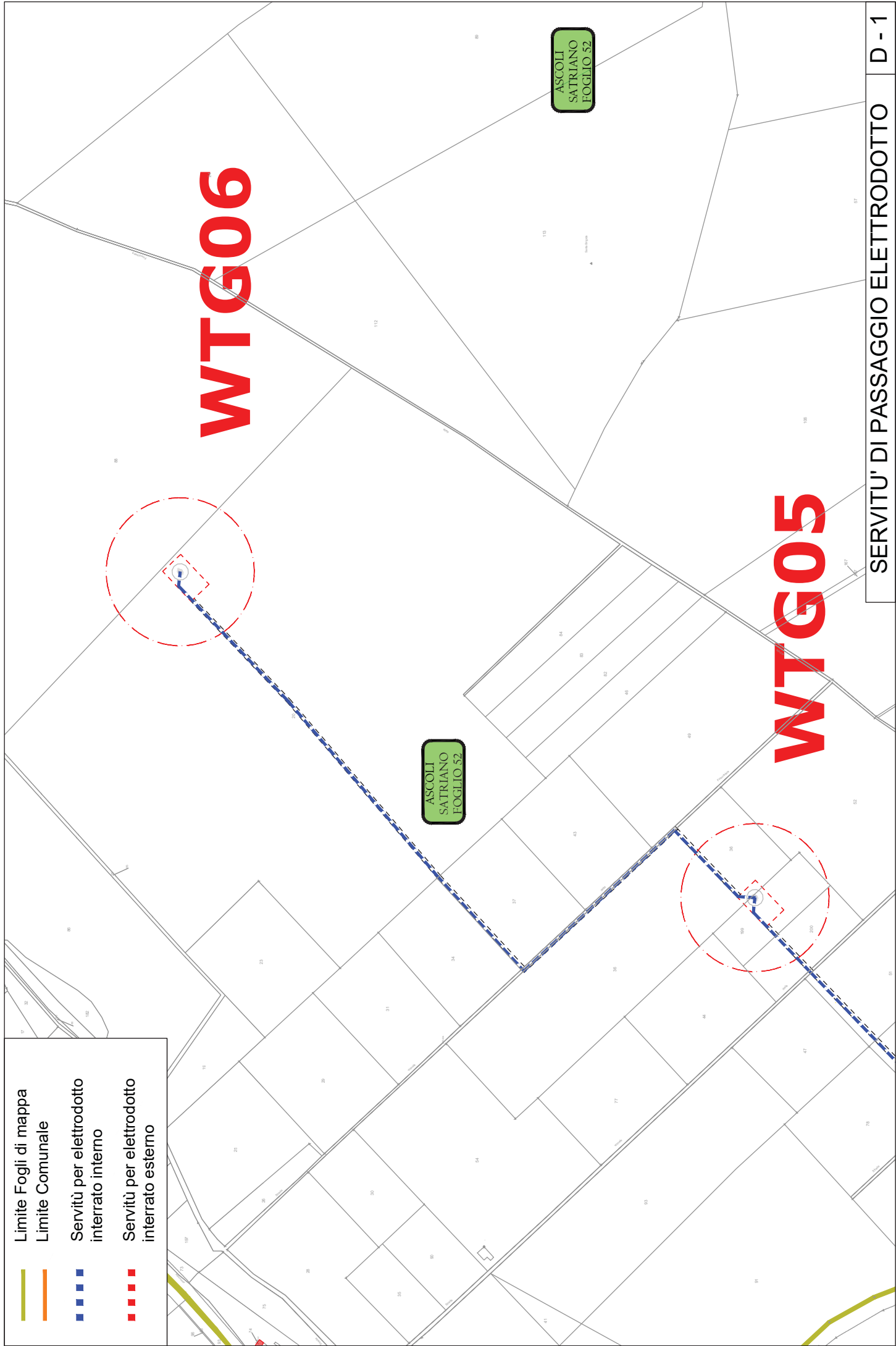


Limite Fogli di mappa

Limite Comunale

Servitù per elettrodotto interrato interno

Servitù per elettrodotto interrato esterno



Limite Fogli di mappa

Limite Comunale

Servitù per elettrodotto interrato interno

Servitù per elettrodotto interrato esterno

WTG05

ASCOLI  
SATRIANO  
FOGLIO 52

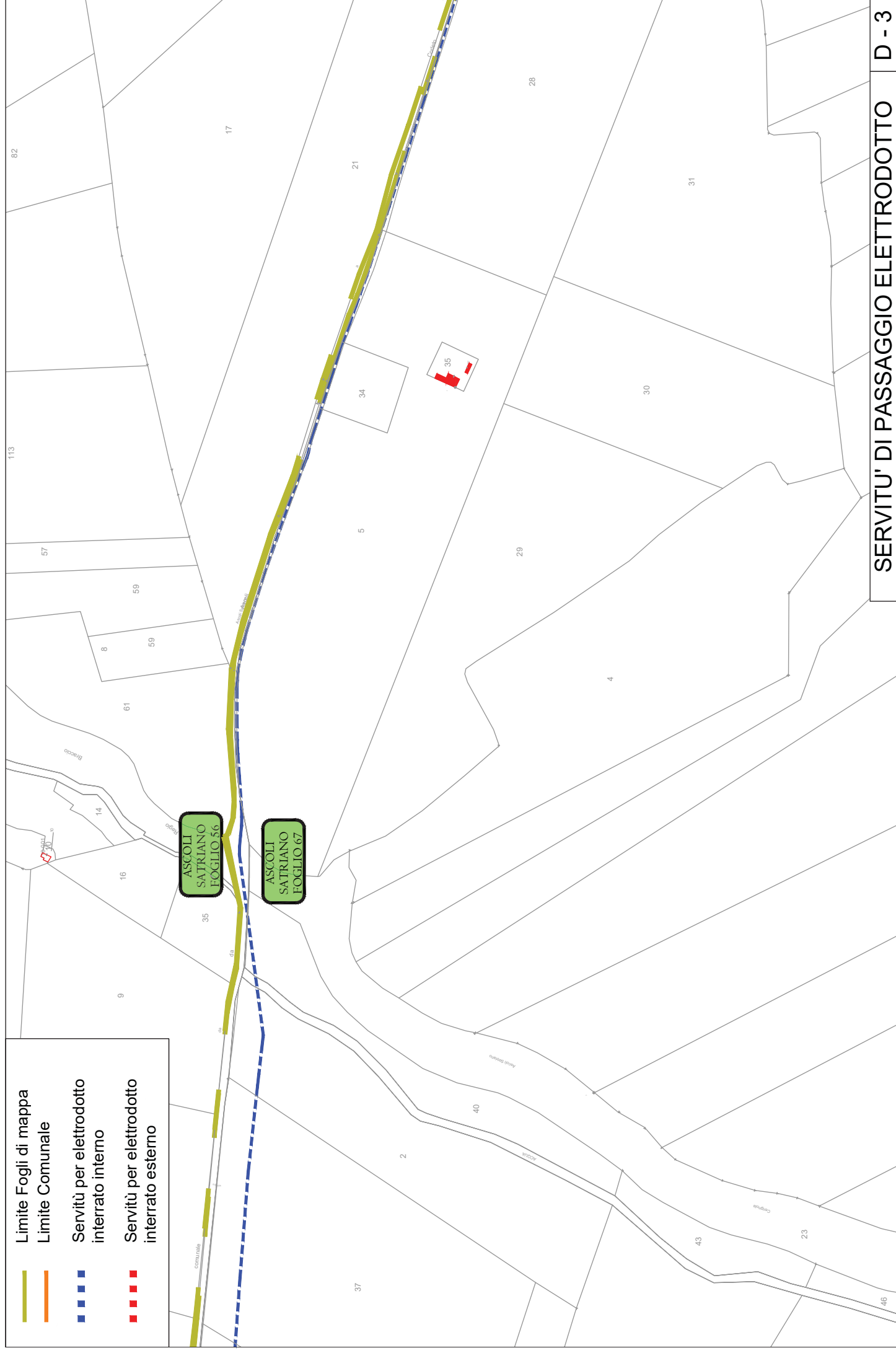
ASCOLI  
SATRIANO  
FOGLIO 52

ASCOLI  
SATRIANO  
FOGLIO 56

ASCOLI  
SATRIANO  
FOGLIO 67

ASCOLI  
SATRIANO  
FOGLIO 52

ASCOLI  
SATRIANO  
FOGLIO 67



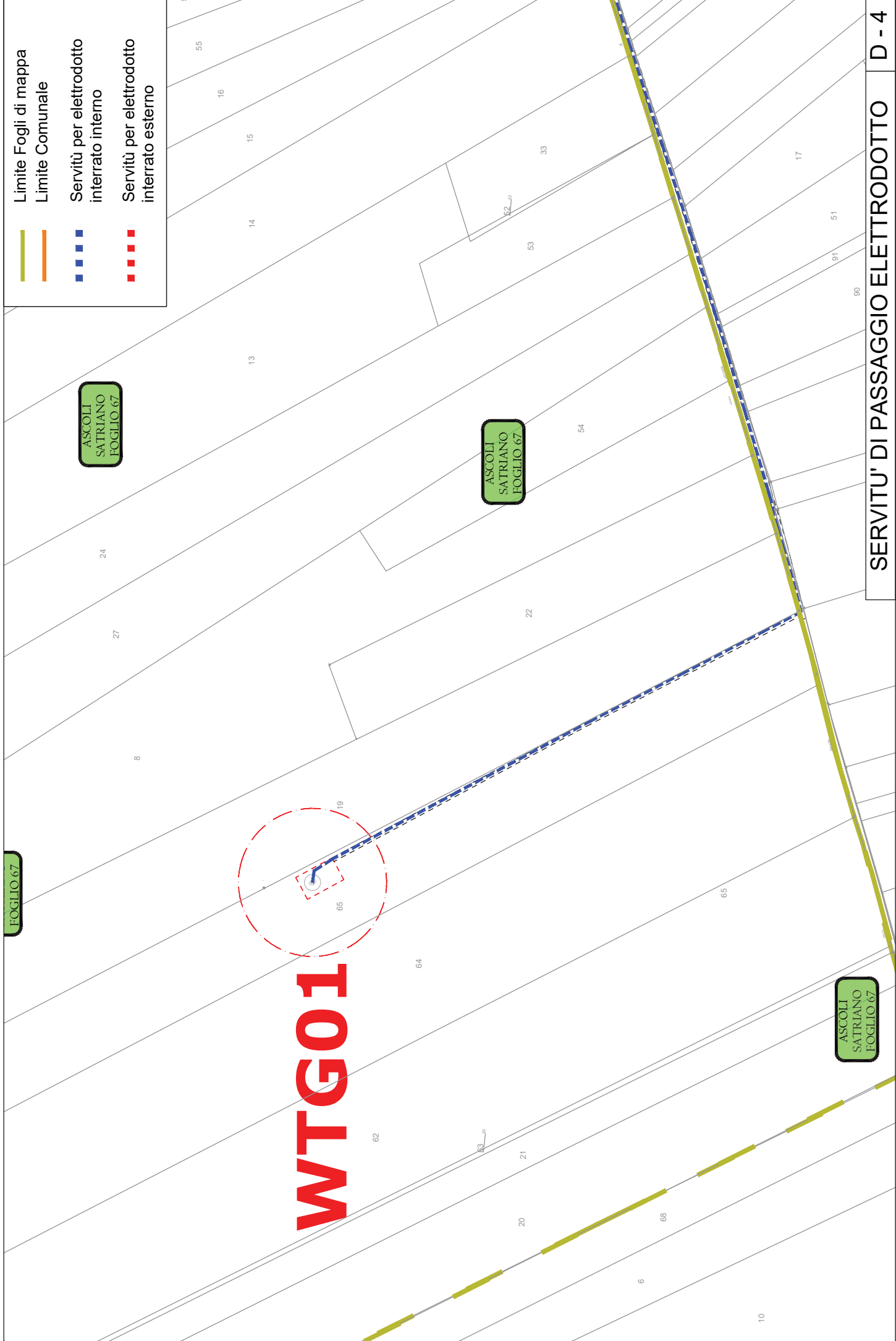
Limite Fogli di mappa

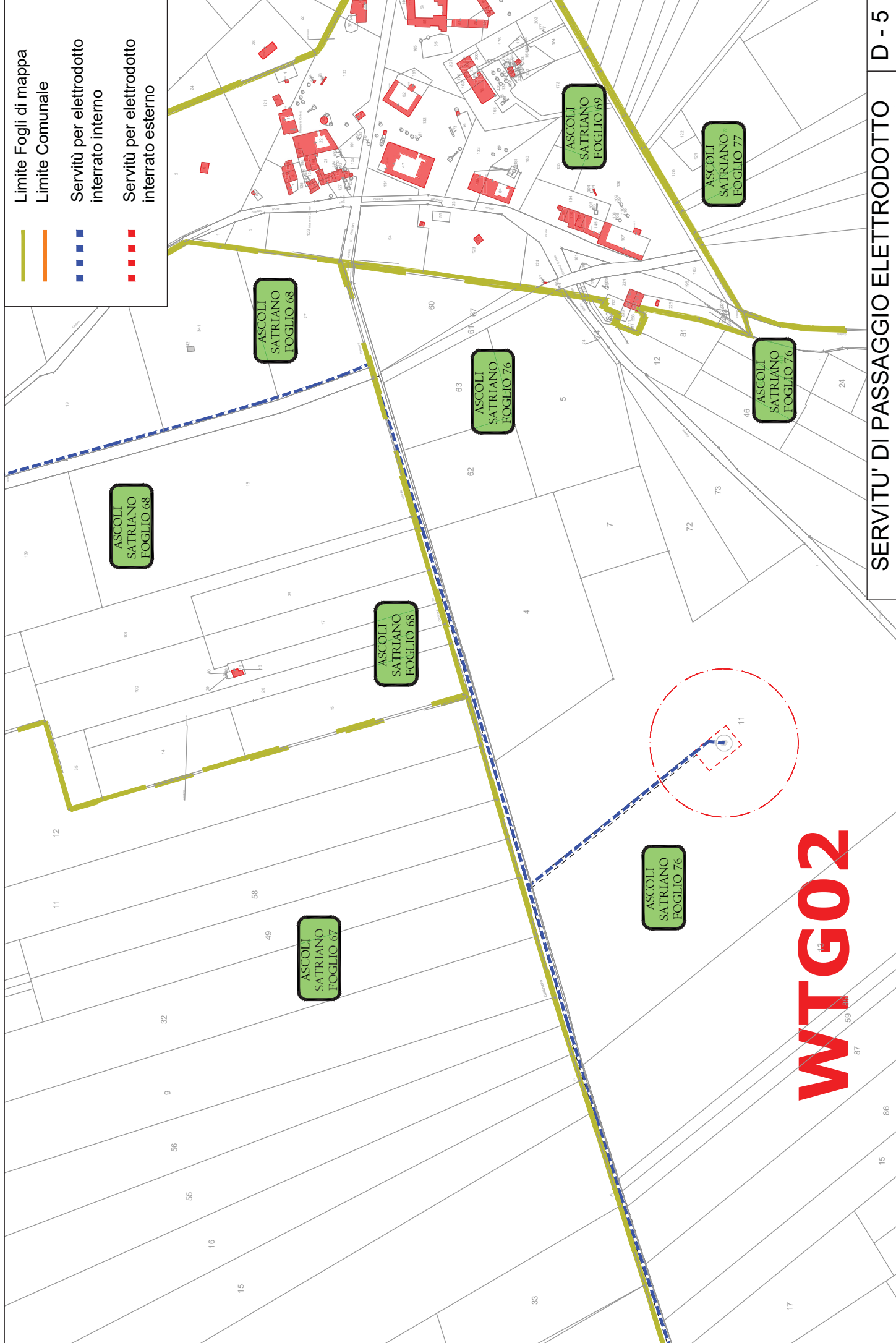
Limite Comunale

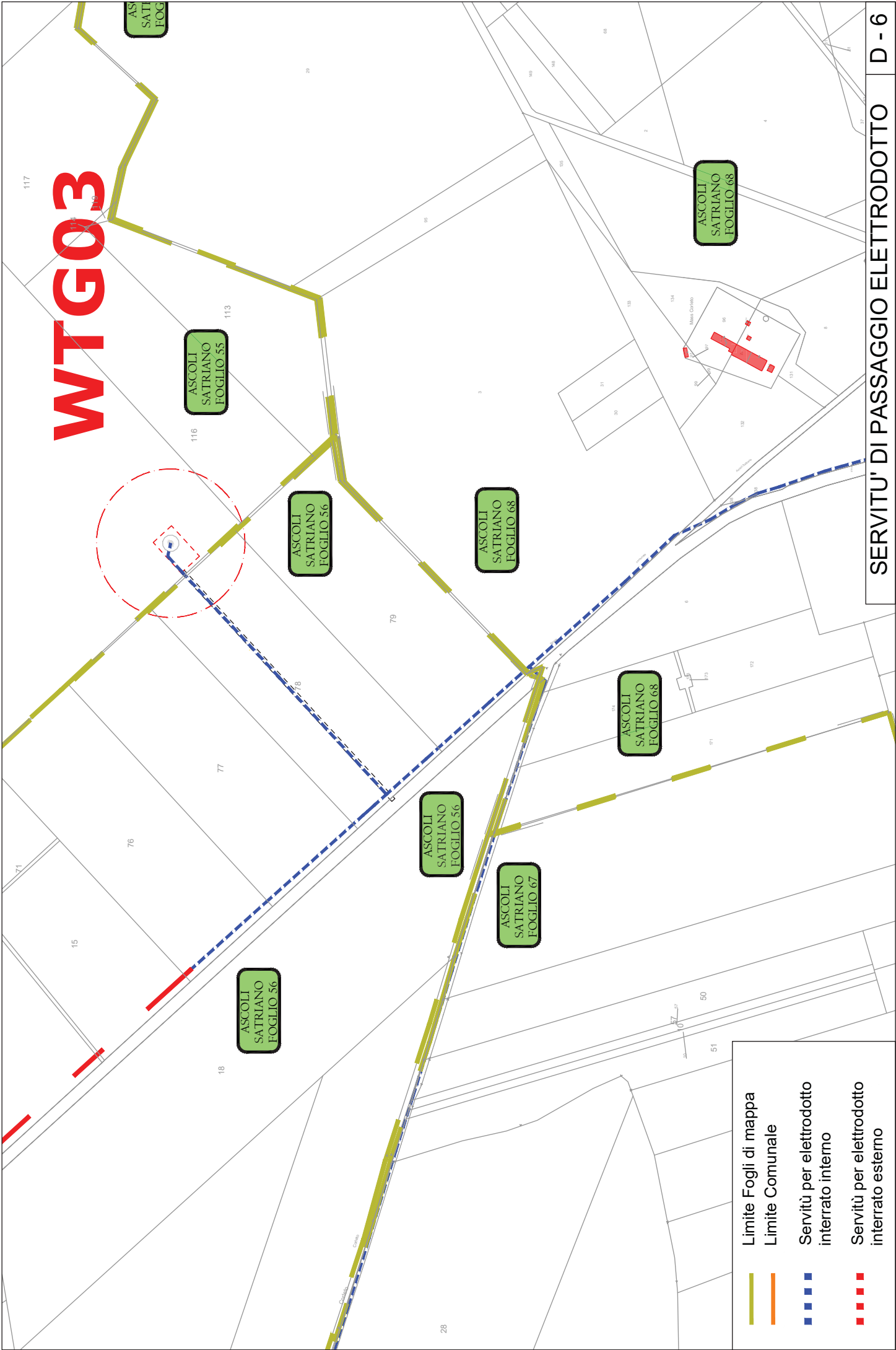
Servitù per elettrodotto interrato interno

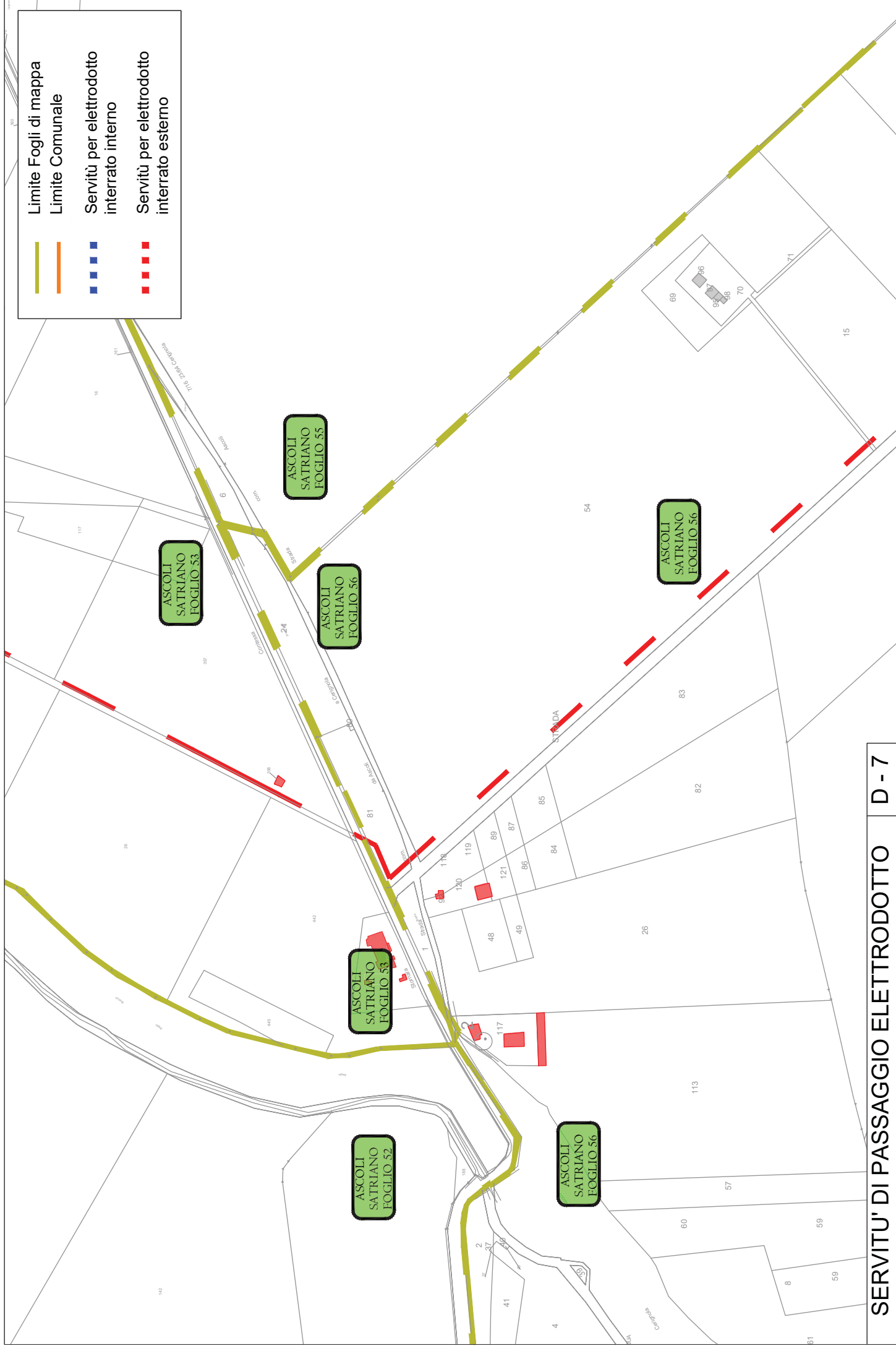
Servitù per elettrodotto interrato esterno

ASCOLI SATRIANO  
FOGLIO 67

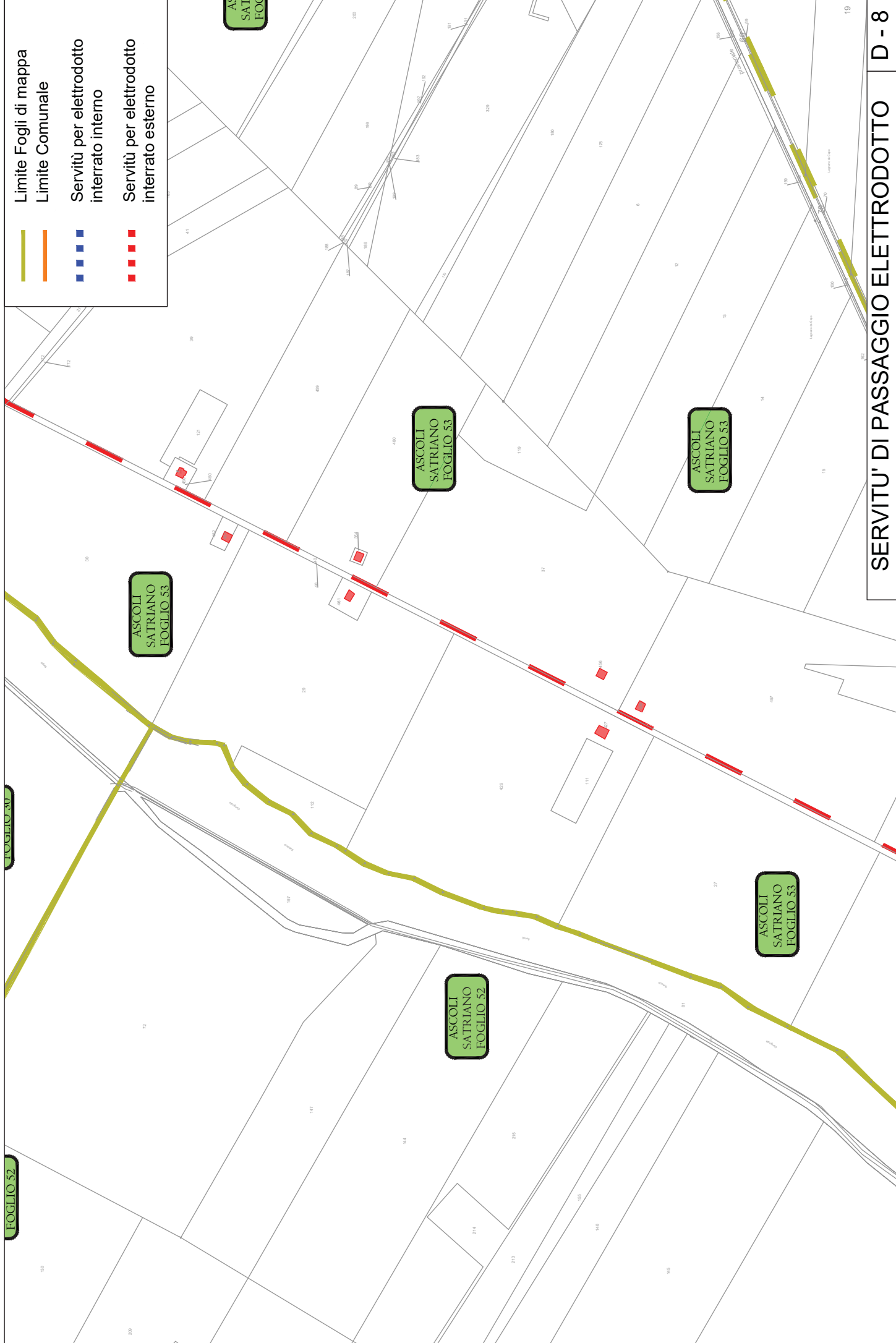




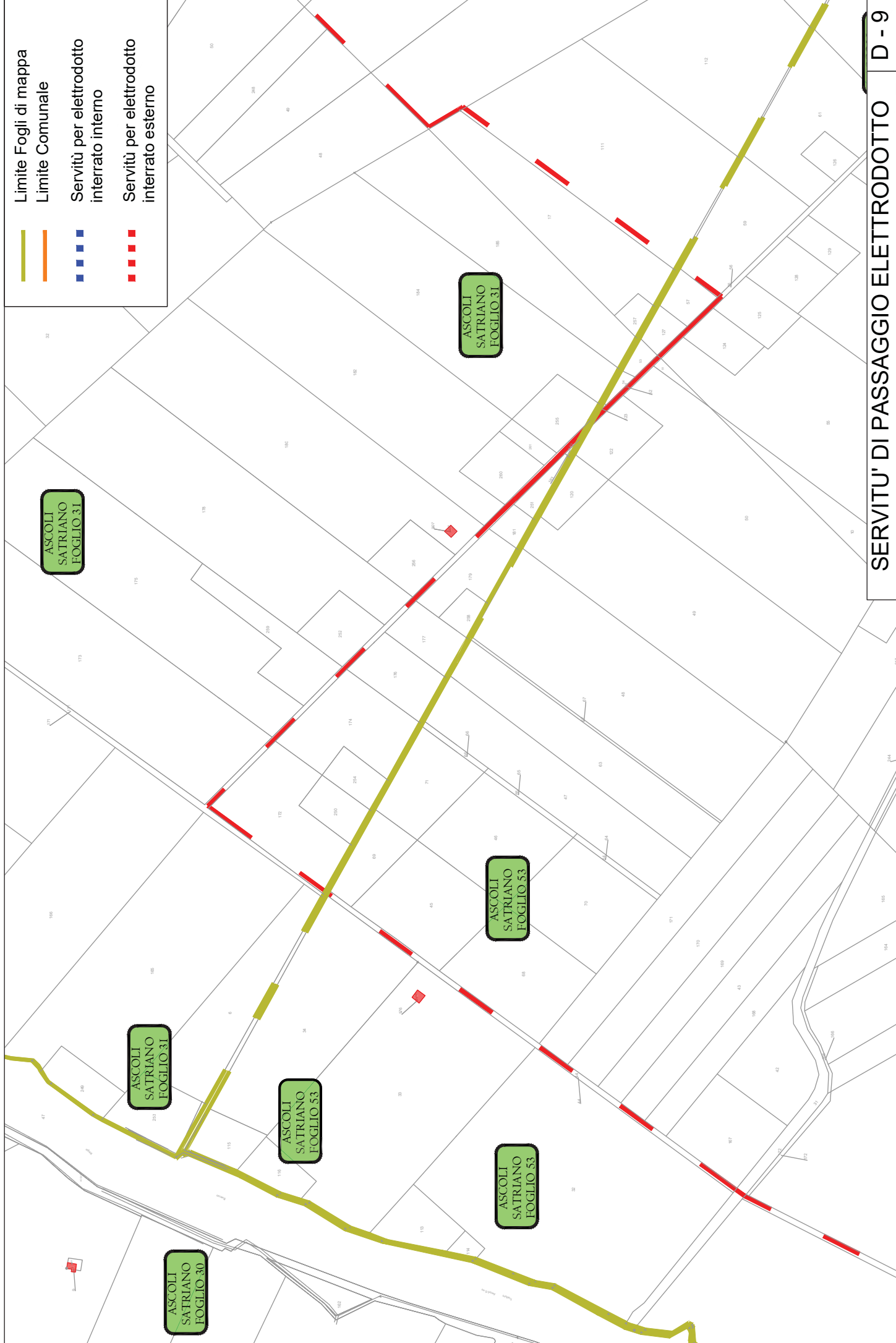


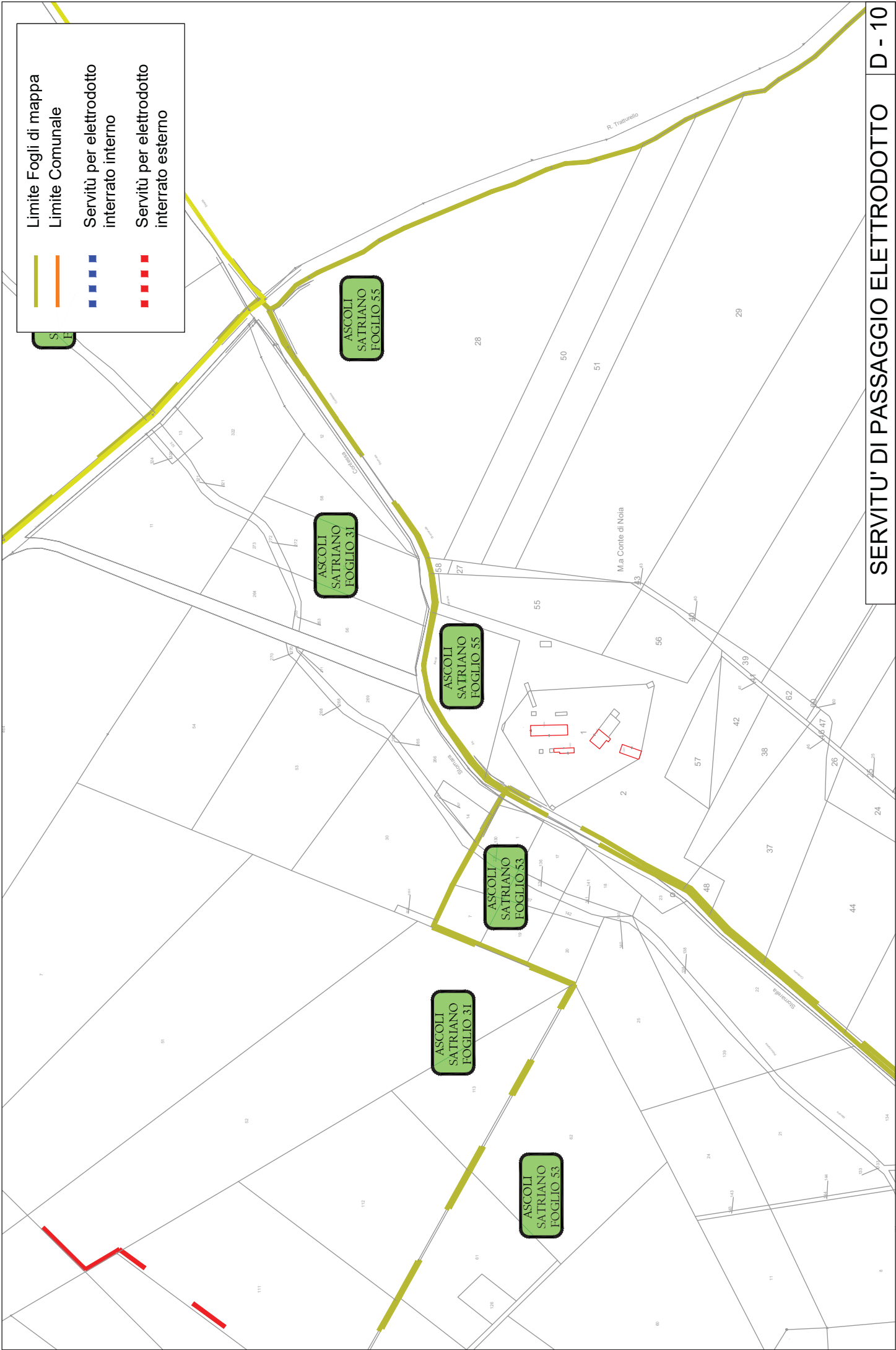


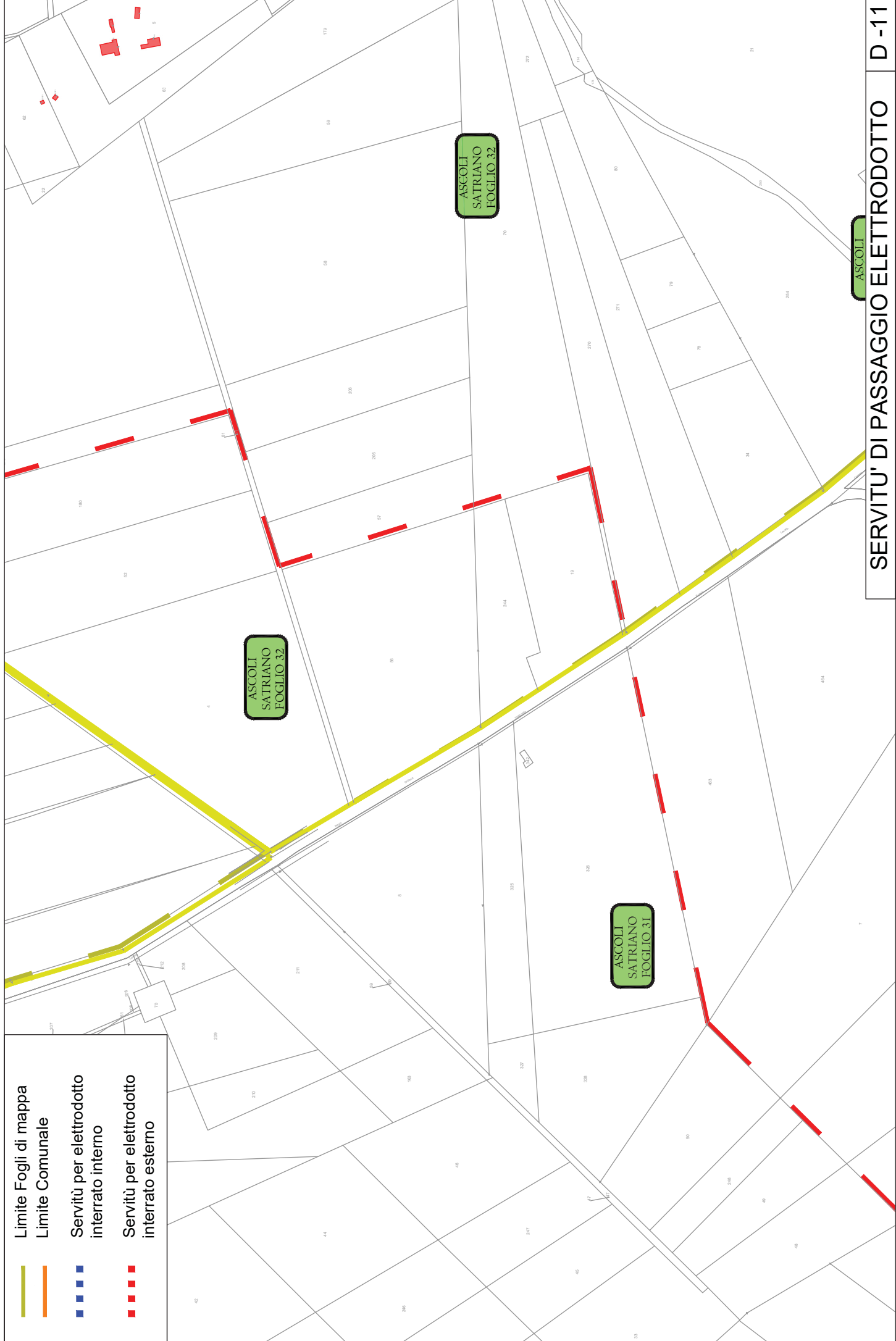










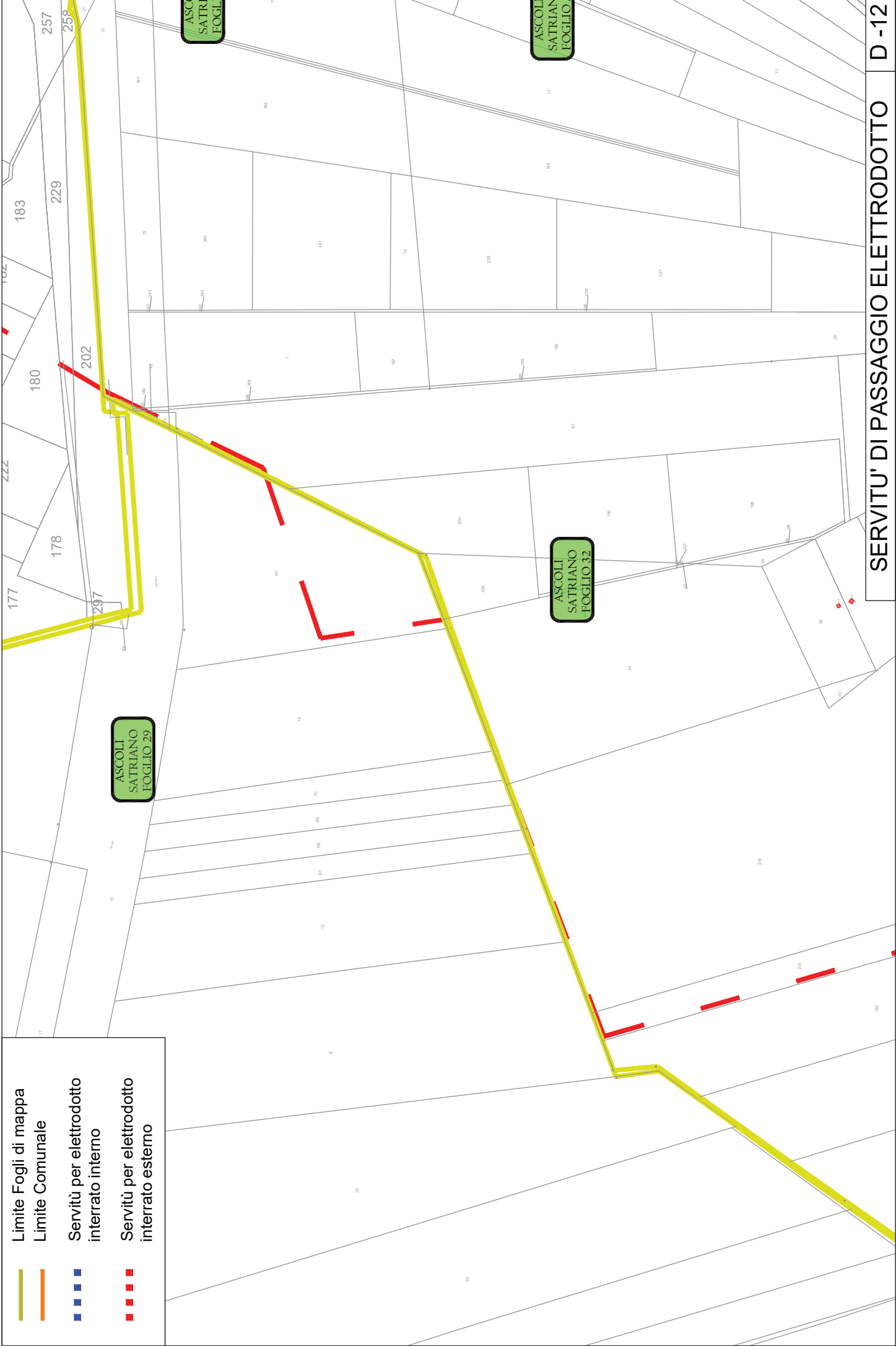


Limite Fogli di mappa

Limite Comunale

Servitù per elettrodotto interrato interno

Servitù per elettrodotto interrato esterno

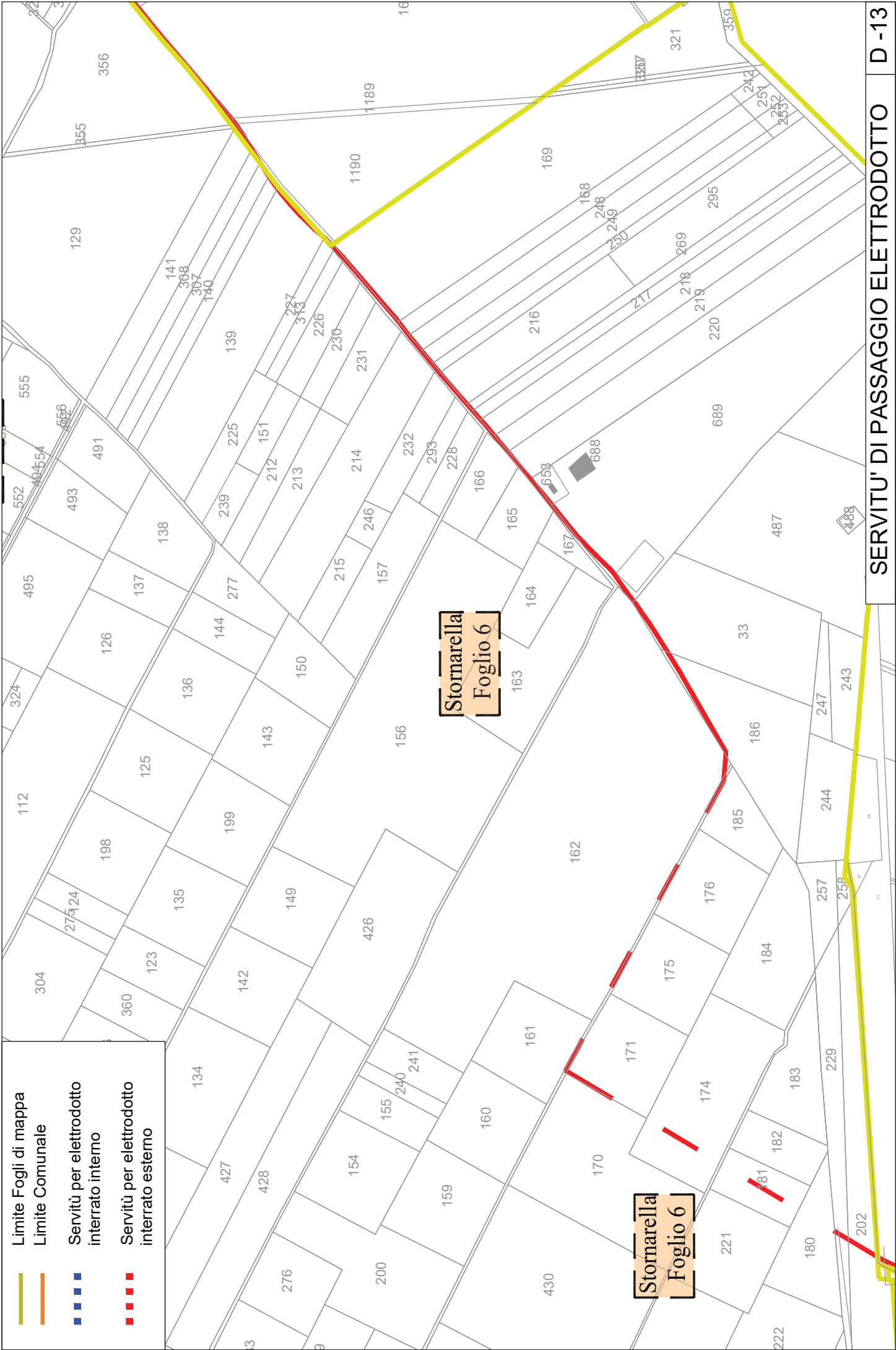


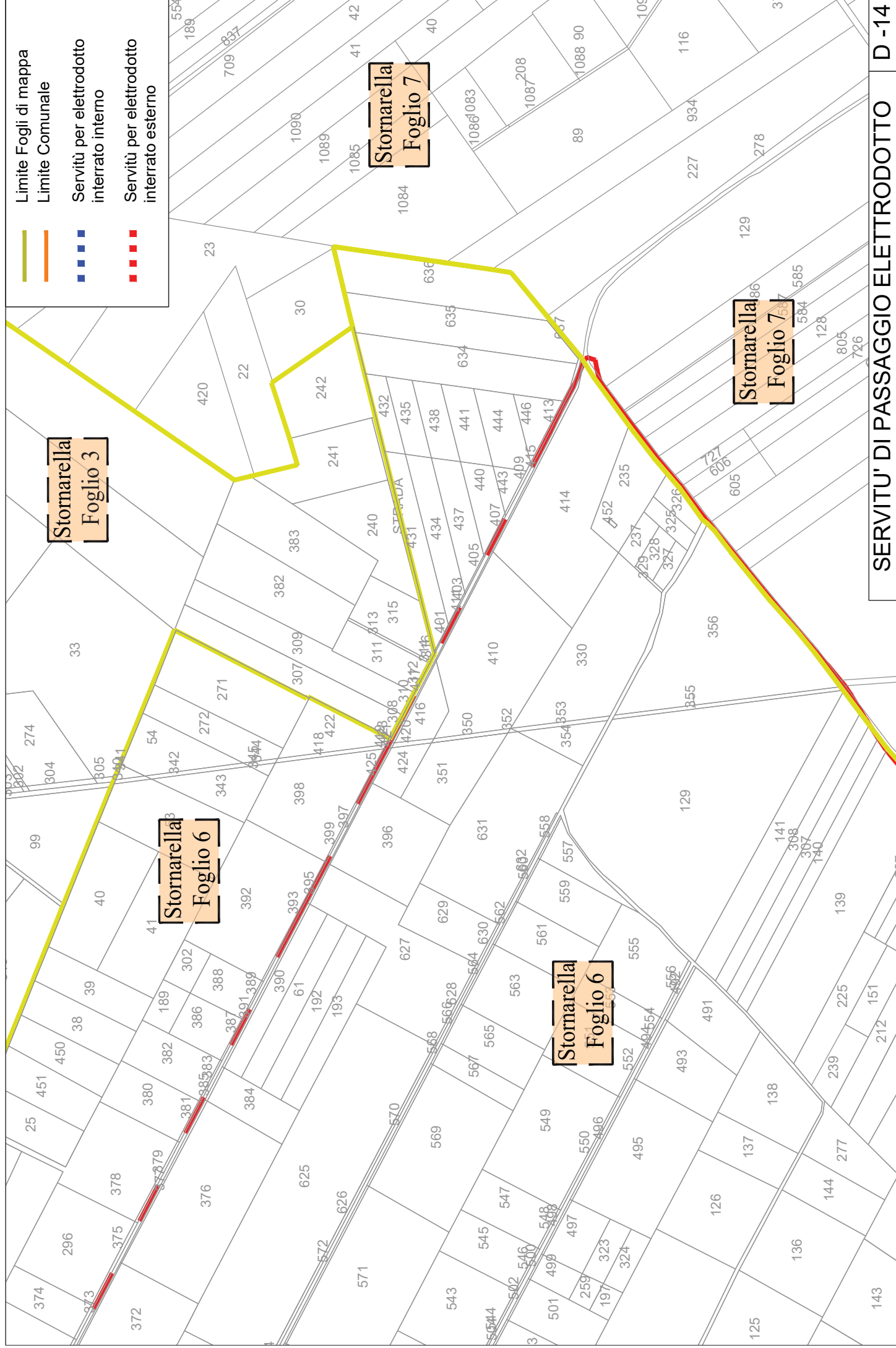
Limite Fogli di mappa

Limite Comunale

Servitù per elettrodotto  
interrato interno

Servitù per elettrodotto  
interrato esterno







Limite Fogli di mappa

Limite Comunale

Servitù per elettrodotto interrato interno

Servitù per elettrodotto interrato esterno

Stornarella  
Foglio 3

Stornarella  
Foglio 6

Stornarella

Foglio 6

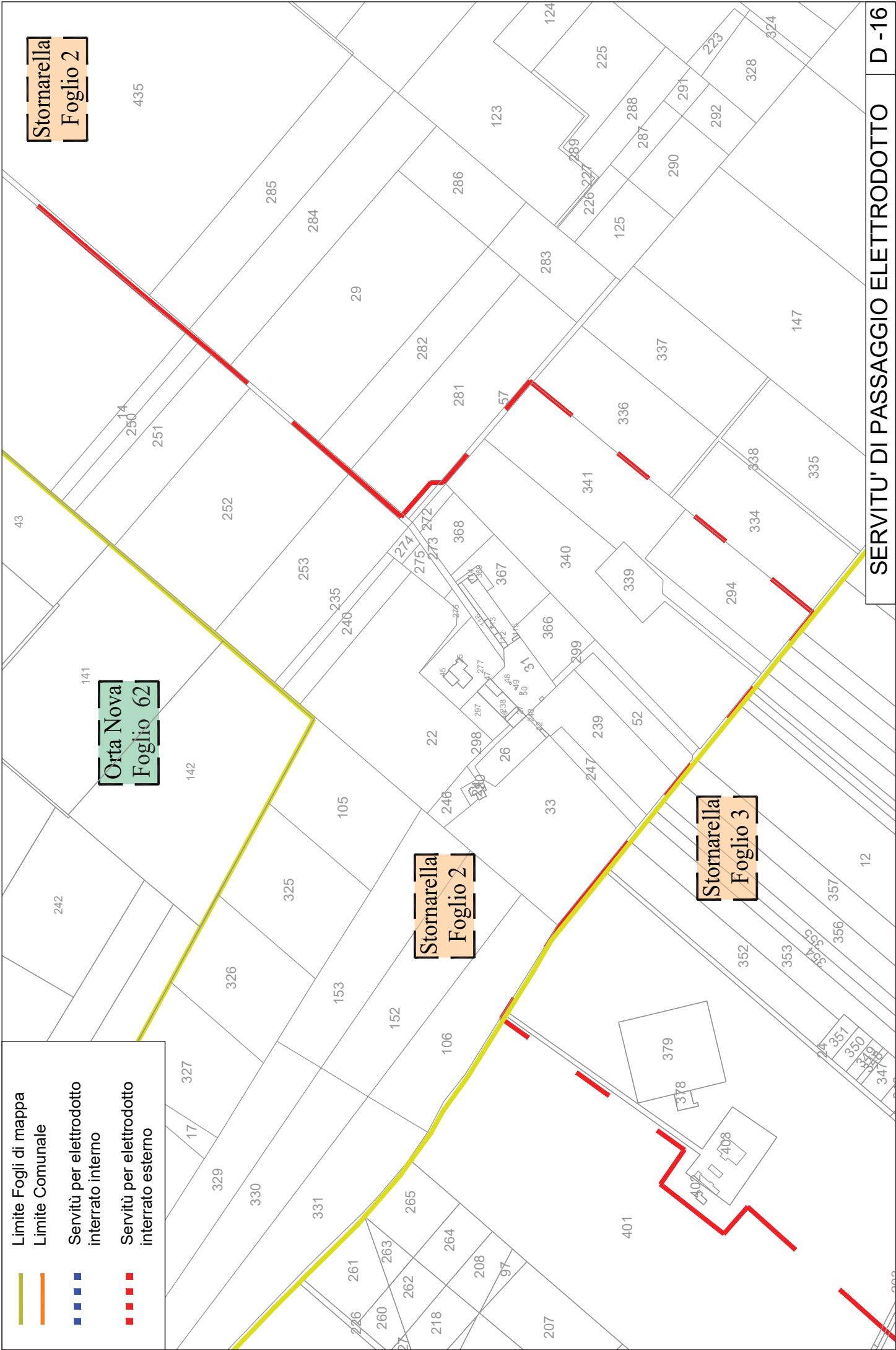


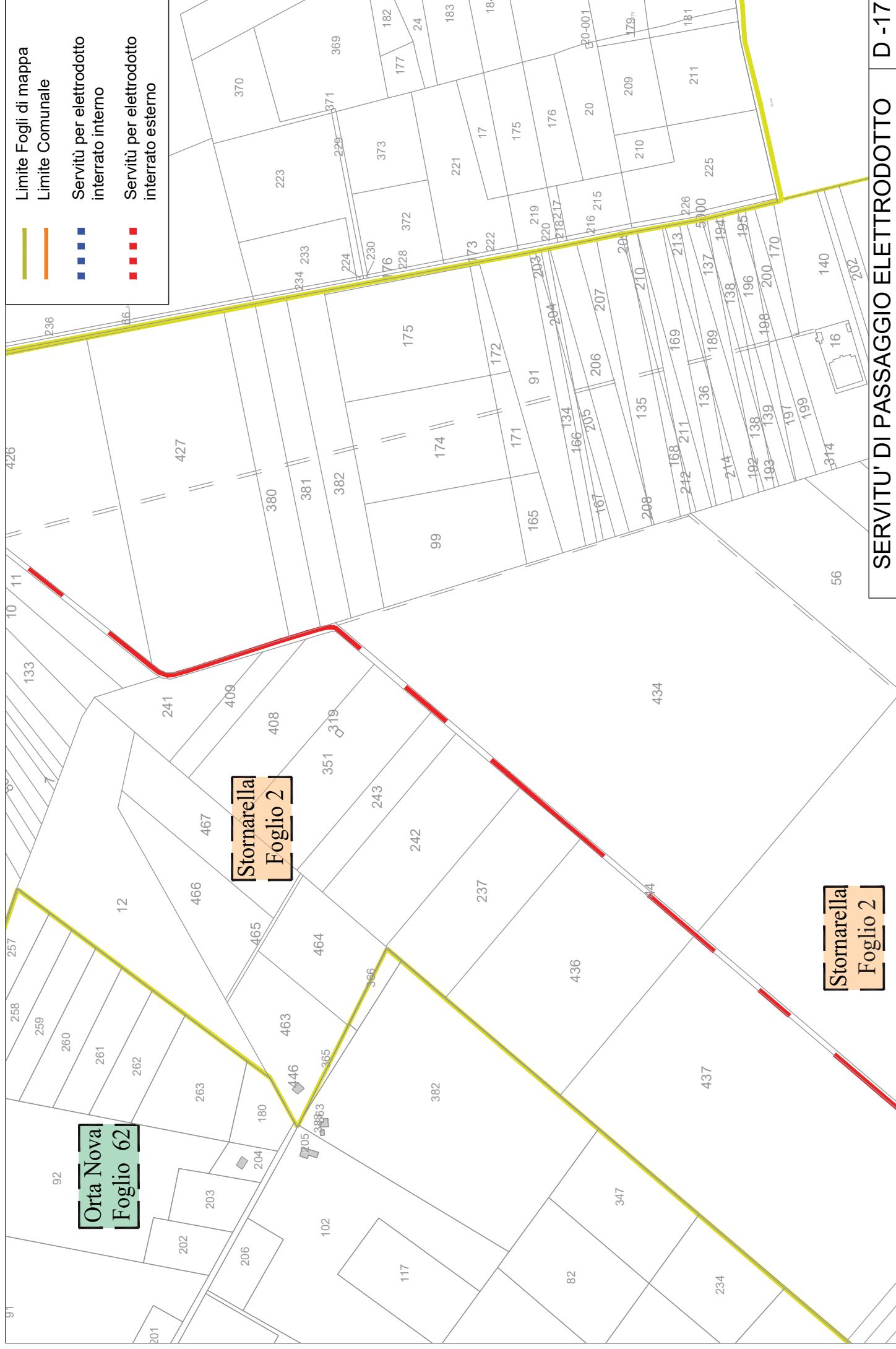
Limite Fogli di mappa

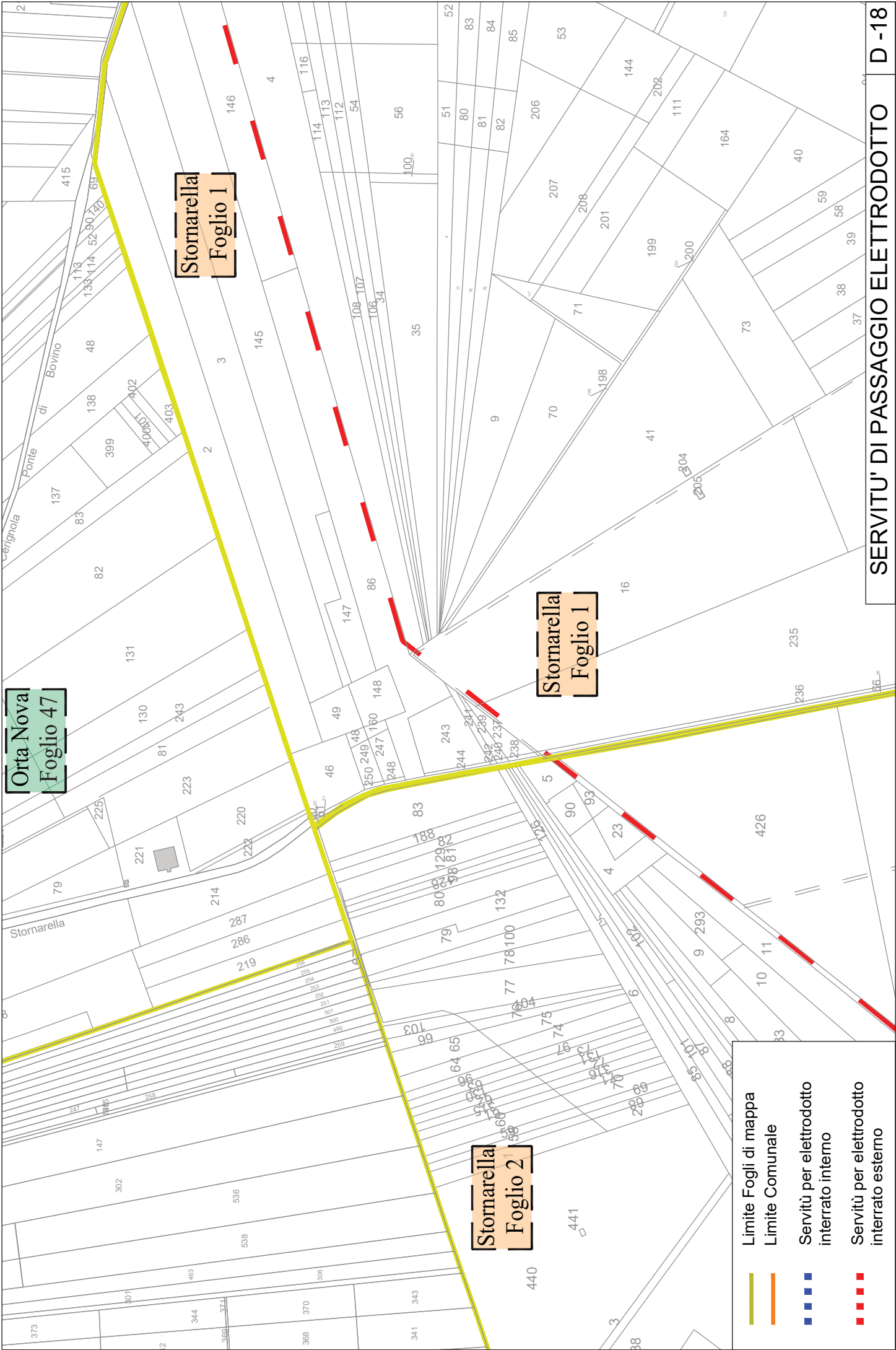
Limite Comunale

Servitù per elettrodotto interrato interno

Servitù per elettrodotto interrato esterno







—

Limite Fogli di mappa

—

Limite Comunale

■ ■ ■

Servitù per elettrodotto interrato interno

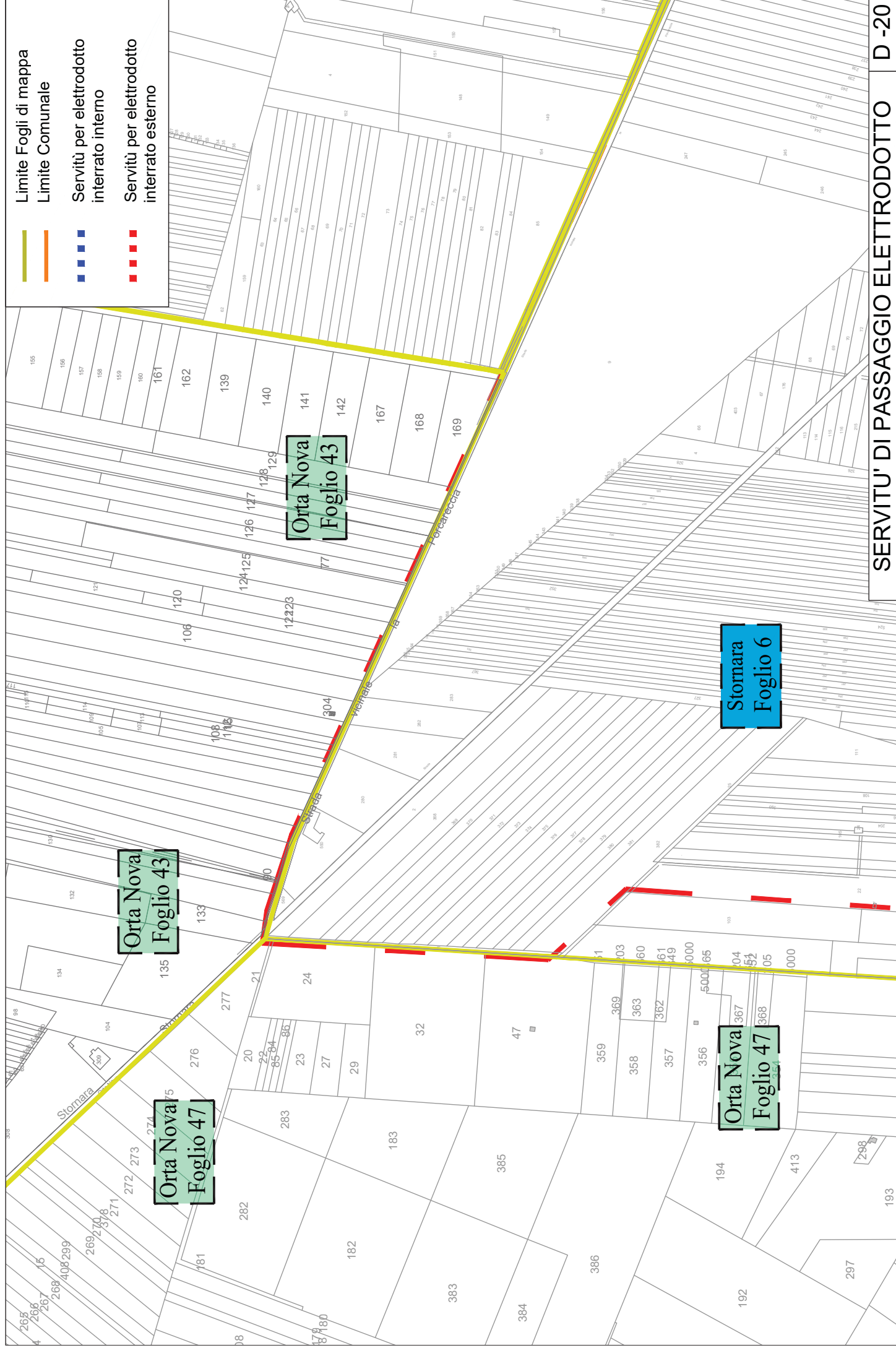
■ ■ ■

Servitù per elettrodotto interrato esterno

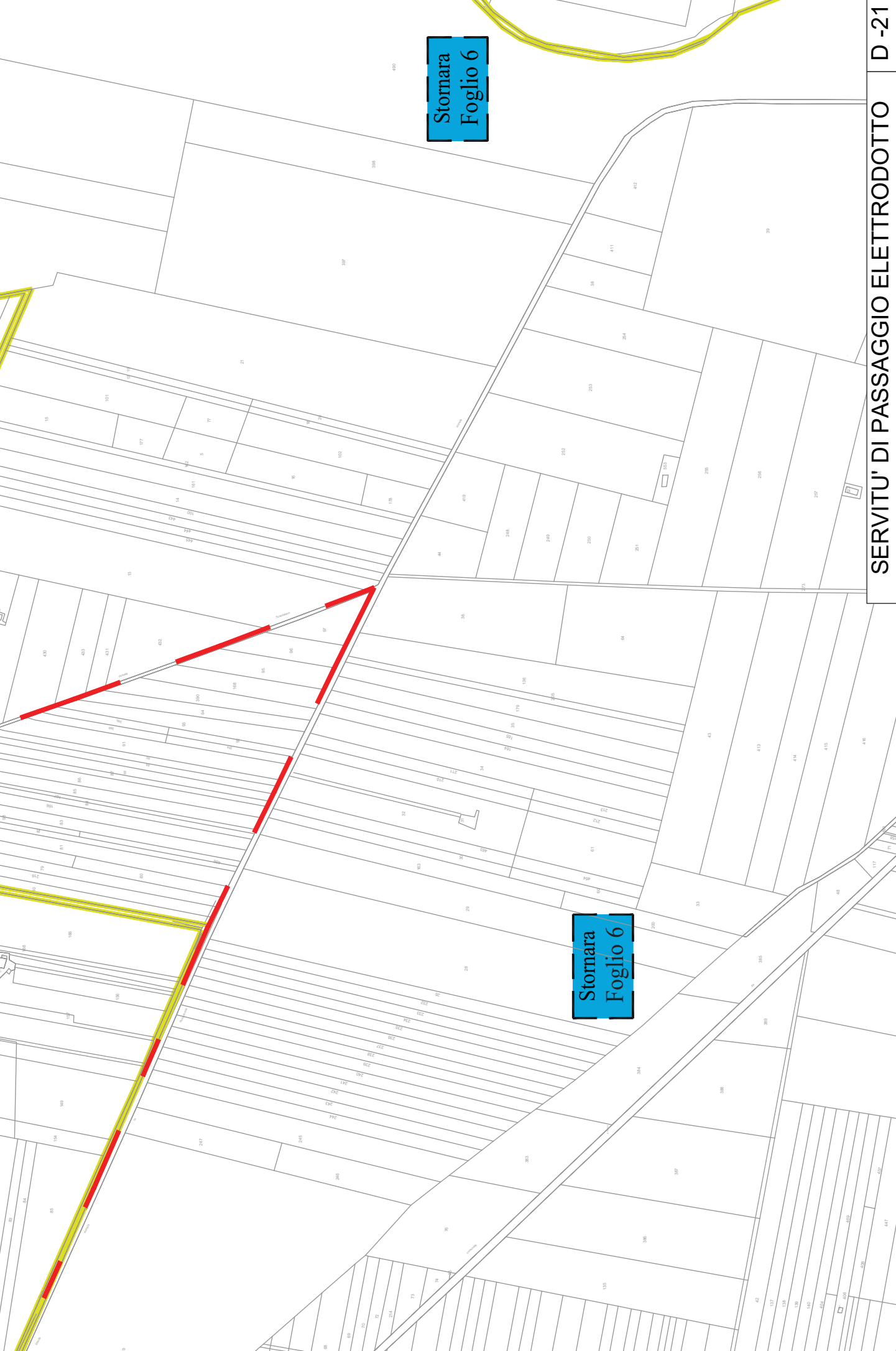
Stornara  
Foglio 6

Stornarella  
Foglio 1

Stornarella  
Foglio 1

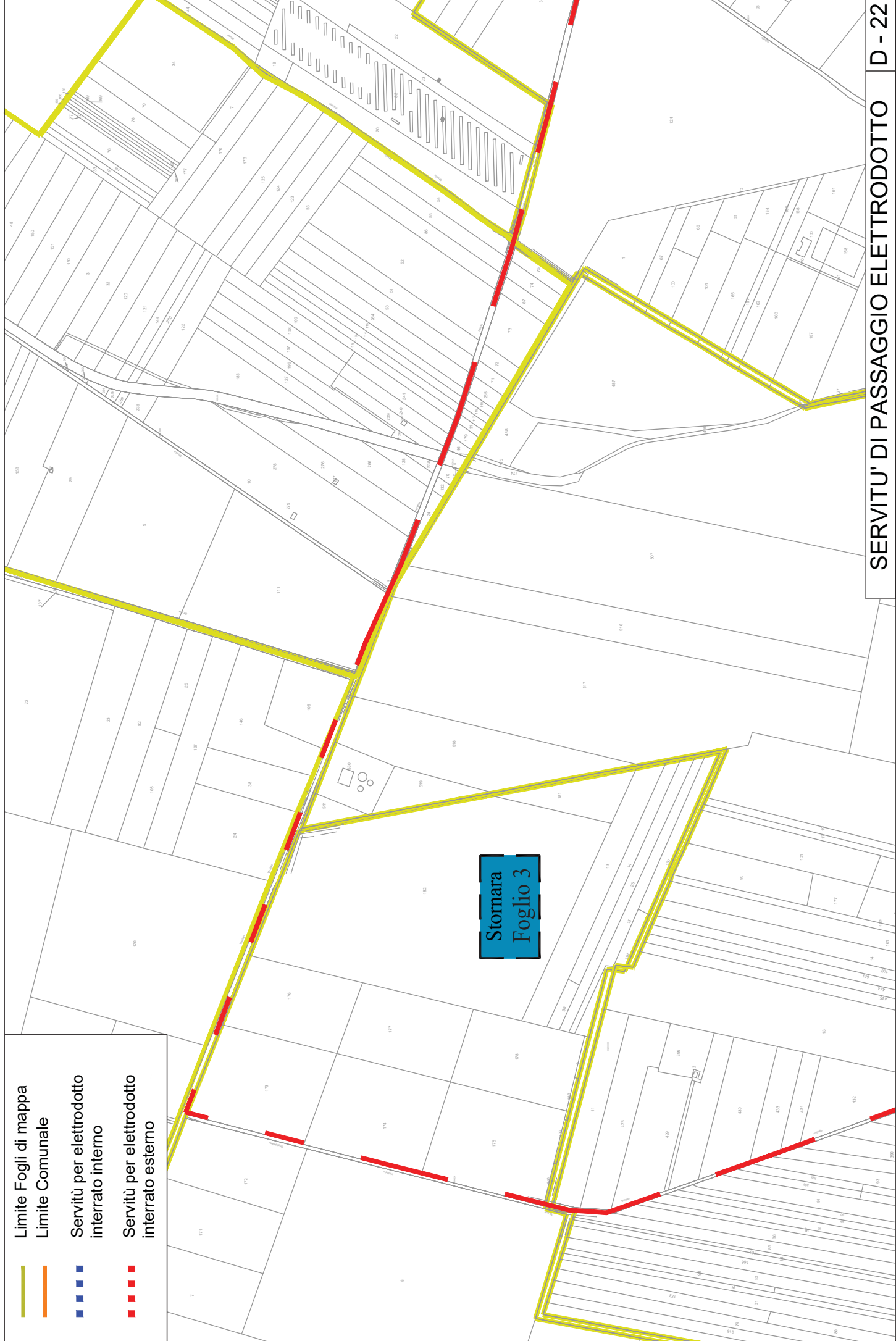






Sornara  
Foglio 6

Sornara  
Foglio 6





Limite Fogli di mappa

Limite Comunale

Servitù per elettrodotto interrato interno

Servitù per elettrodotto interrato esterno

Sottostazione Elettrica



Stornara  
Foglio 8