



REGIONE PUGLIA



PROVINCIA DI LECCE



COMUNE DI NARDÒ

## AGROVOLTAICO "MARAMONTI"

Progetto per la costruzione e l'esercizio di un impianto agrovoltaiico per la produzione di energia elettrica da fonte fotovoltaica e delle relative opere ed infrastrutture connesse, della potenza elettrica di ~~67,275 MW~~ **65,7202 MW**, con contestuale utilizzo del terreno ad attività agricole di qualità, apicoltura e attività sociali, da realizzare nel Comune di Nardò (LE) in località "Maramonti"

\* Revisione n.1: modifiche al progetto consistenti nella riduzione dell'area recintata dell'impianto, nella riduzione della superficie occupata dai moduli fotovoltaici, nella riduzione della potenza elettrica complessiva, nella variazione delle aree coltivate e delle fasce di mitigazione visiva, a seguito dell'esclusione delle aree frazionate per la Soprintendenza Archeologica.

### PROGETTO DEFINITIVO

Autorizzazione Unica ai sensi del D. Lgs 387/2003 e ss.mm.ii.

Proponente dell'impianto FV:

**ILOS**

INE Nardò srl

A Company of ILOS New Energy Italy

**INE NARDÒ S.r.l.**

Piazza Walther Von Vogelweide n. 8  
39100, Bolzano (BZ)

PEC: inenardosrl@legalmail.it

Gruppo di progettazione:

Ing. Angela Cuonzo - studio d'impatto ambientale e analisi territoriale

Geom. Donato Lensi - studio d'impatto ambientale e rilievi topografici

Ing. Giovanni Montanarella - progettazione generale e progettazione elettrica

Ing. Salvatore Di Croce - studi e indagini idrologiche e idrauliche

Dott. Arturo Urso - studi e progettazione agronomica

Dott. Geologo Baldassarre Franco La Tessa - studi e indagini geologiche, geotecniche e sismiche

Dott. Archeologo Antonio Saponara - studi e indagini archeologiche

Proponente del progetto agronomico e  
Coordinatore generale e progettazione:

**m2  
energia**

**M2 ENERGIA S.r.l.**

Via C. D'Ambrosio n. 6, 71016, San Severo (FG)

PEC: m2energia@pec.it

Spazio riservato agli uffici:

Elaborato redatto da:

Geom. Donato Lensi  
Collegio dei Geometri - Provincia di Foggia - n. 2323



**PD**

Nome elaborato:

Piano particellare d'esproprio - elaborato grafico

Codice elaborato

**PD01\_33\_REV02**

N. progetto:  
LE0Na01

Codice identificativo  
MASE - ID\_VIP: 7809

Codice A.U.:  
7JMTNC1

Protocollo:

Scala:  
-

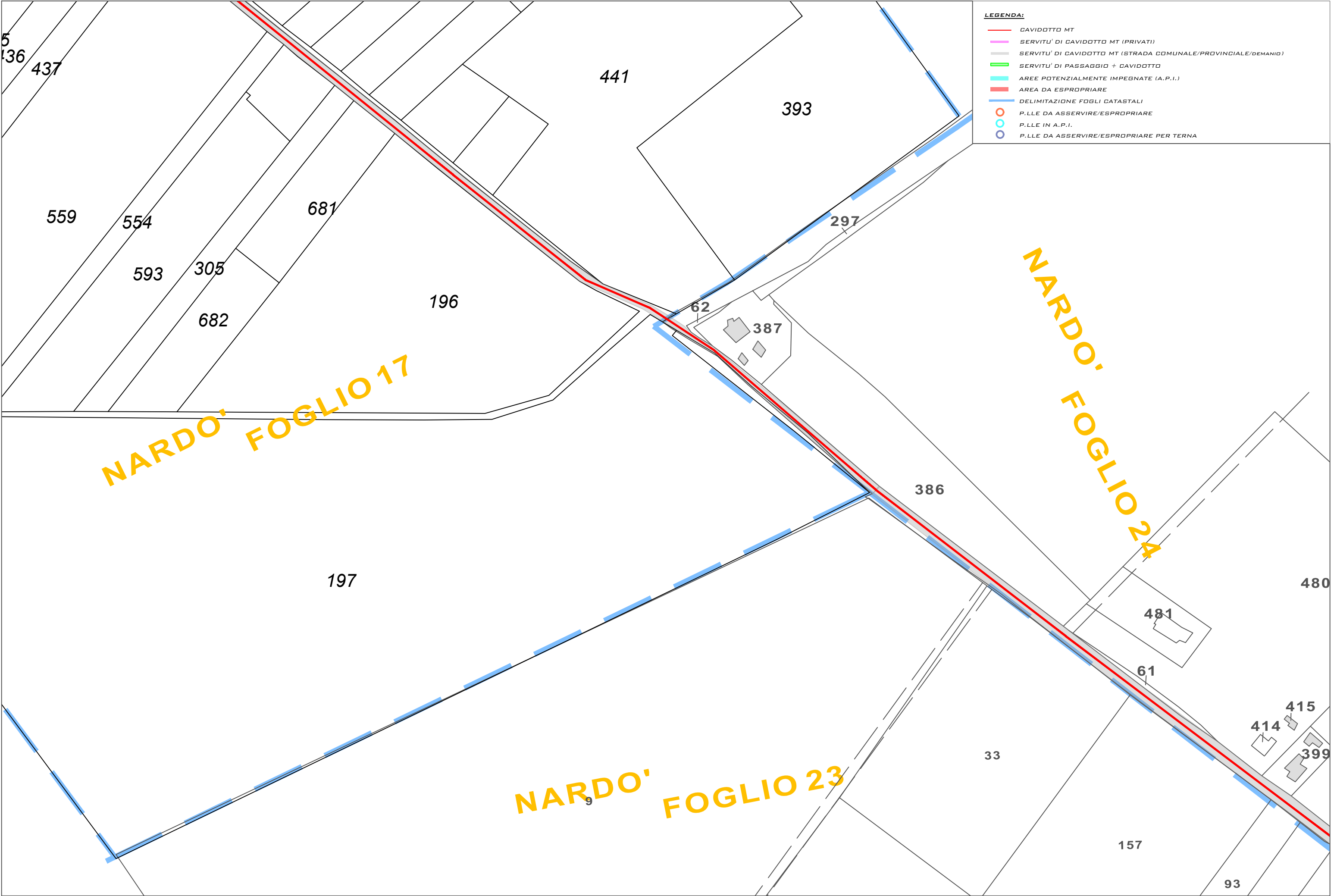
Formato di stampa:  
A4

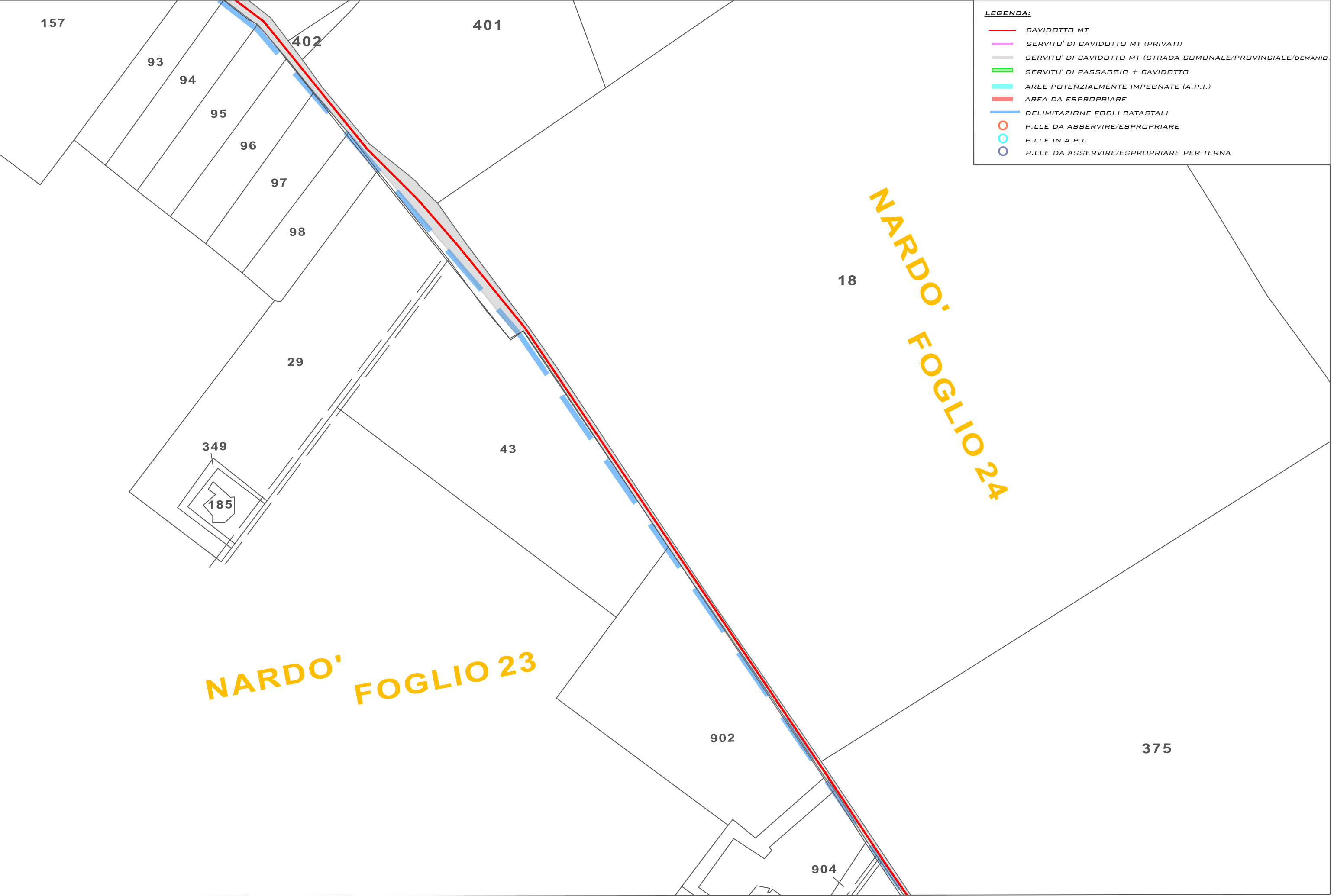
Redatto il:  
15/06/2022

Revisione 02 del:  
18/02/2026

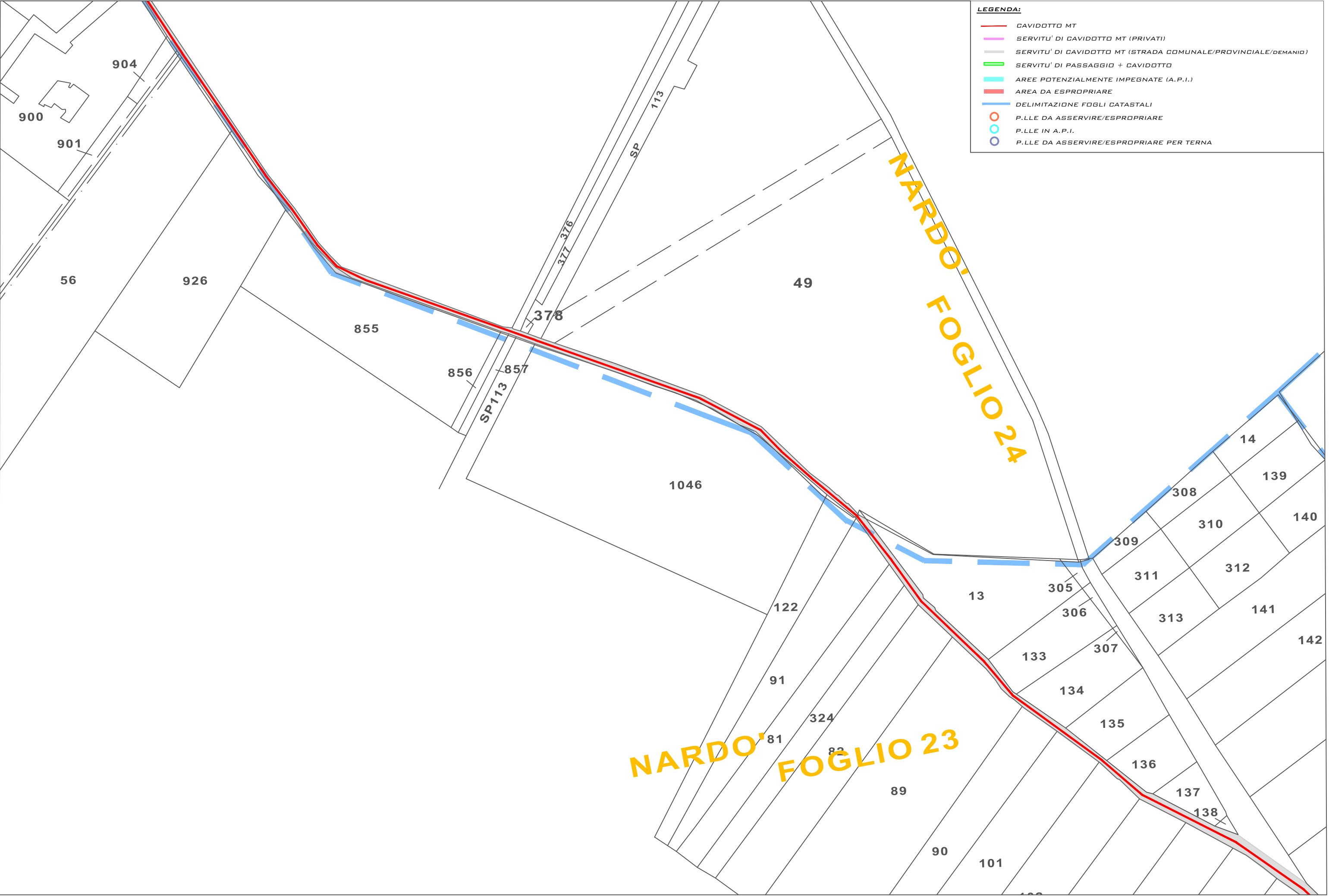
Nome\_file o Identificatore:  
7JMTNC1\_PianoEsproprio\_02\_REV02

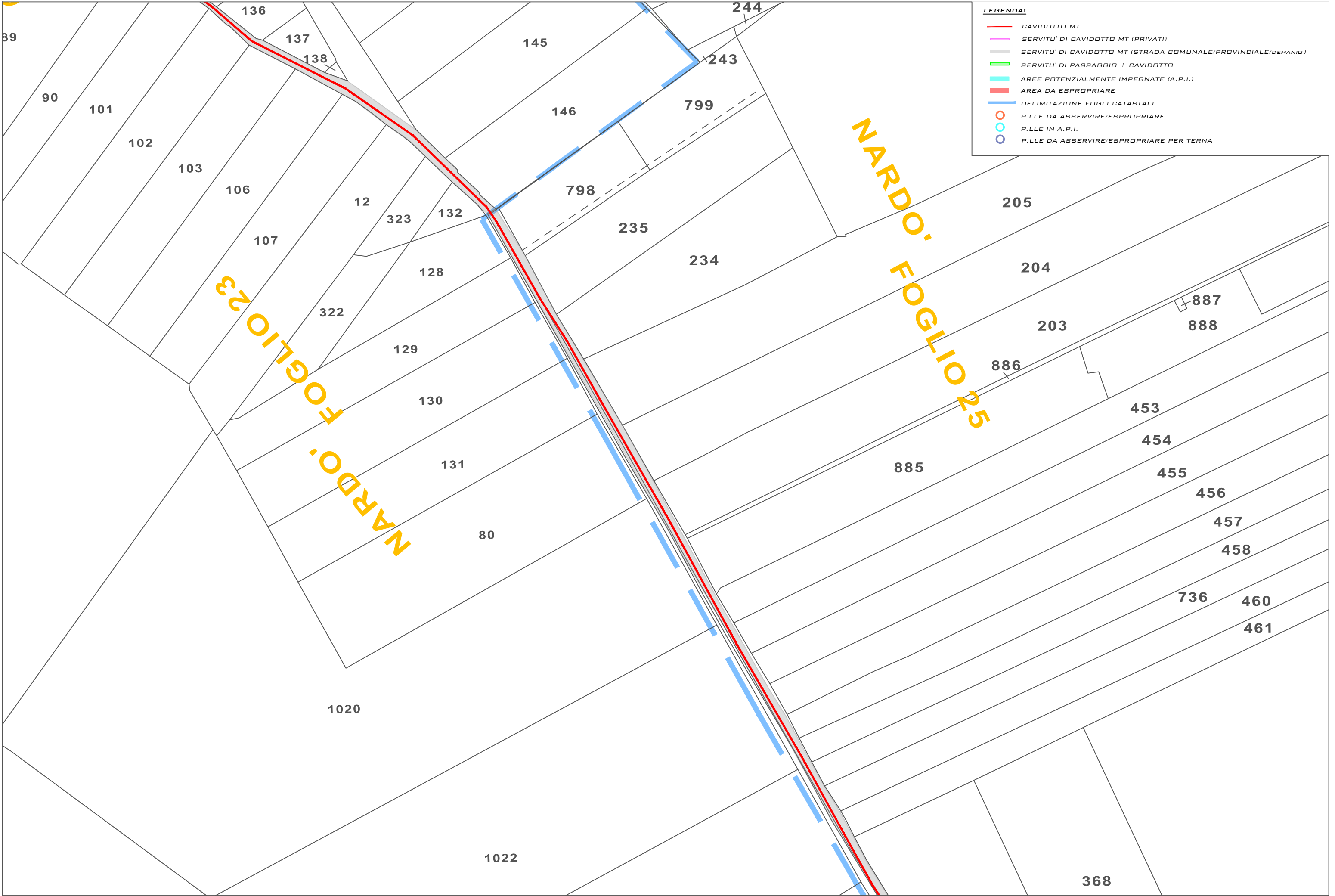




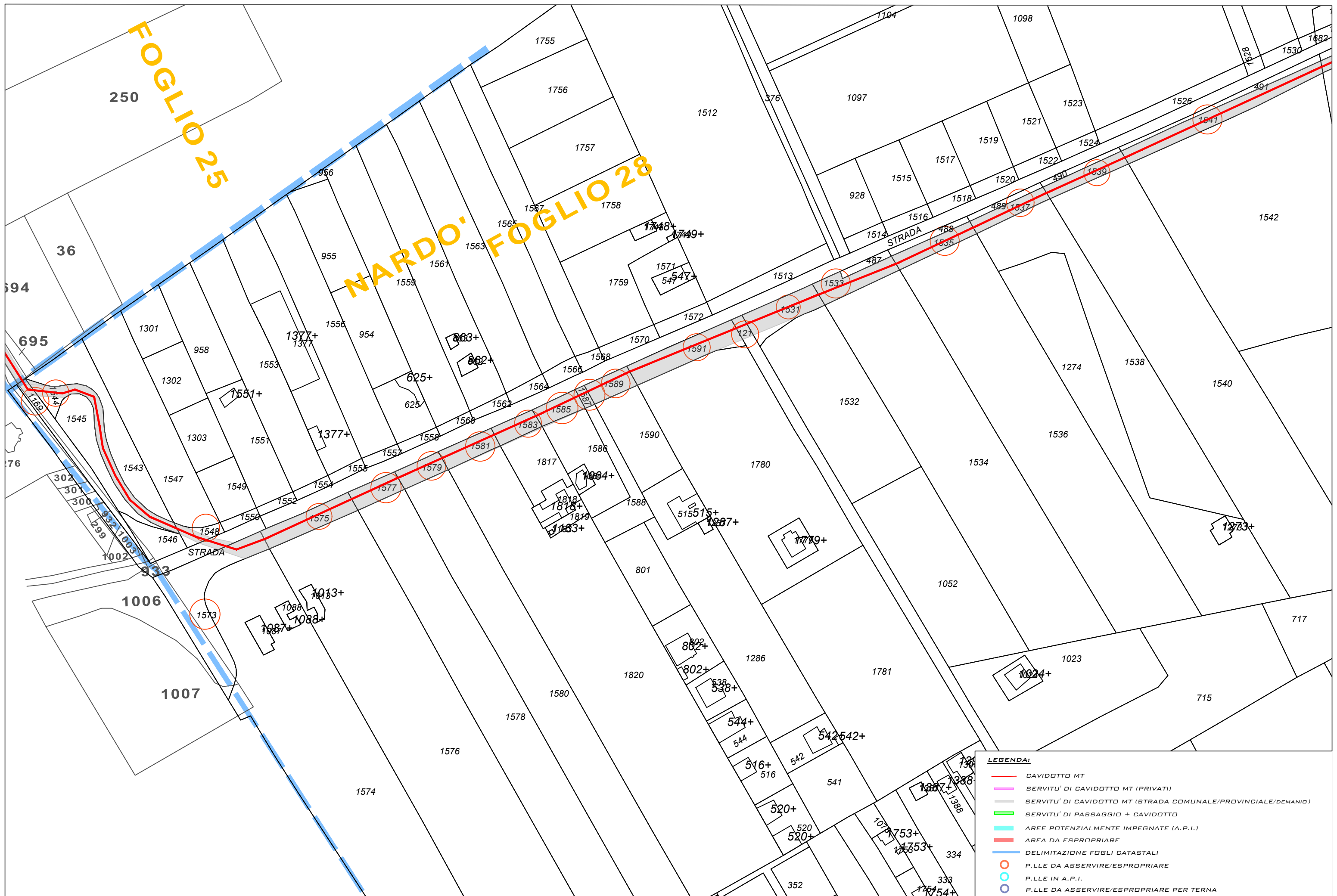














# NARDO' FOGLIO 28

LEGENDA:

CAVIDOTTO MT

SERVITU' DI CAVIDOTTO MT (PRIVATI)

SERVITU' DI CAVIDOTTO MT (STRADA COMUNALE/PROVINCIALE/DEMANIO)

SERVITU' DI PASSAGGIO + CAVIDOTTO

AREE POTENZIALMENTE IMPEGNATE (A.P.I.)

AREA DA ESPROPRIARE

DELIMITAZIONE FOGLI CATASTALI

P.LLE DA ASSERVIRE/ESPROPRIARE

P.LLE IN A.P.I.

P.LLE DA ASSERVIRE/ESPROPRIARE PER TERNA



