














REGIONE PUGLIA



COMUNE di FOGGIA



PROVINCIA di FOGGIA

Proponente	 Hergo Renewables S.p.A. Partita IVA 10416260965, R.E.A. n. 2529663 Via Privata Maria Teresa, 8 20123 Milano (MI)				
Progettazione e Coordinamento	Arch. Antonio Demaio Tel. 0881.756251 Fax 1784412324 E-Mail: sit.vega@gmail.com  Agr. Rocco Iacullo Via Padre Antonio da Olivadi 59 -1122 Foggia Email: studioiacullo@gmail.com				
Studio Paesaggistico e Ambientale	 VEGA sas LANDSCAPE ECOLOGY & URBAN PLANNING Via dell'Industria, 49 - 71121 Foggia - Tel. 0881.756251 - Fax 1784412324 mail: info@studiovega.org - website: www.studiovega.org		Progettazione Elettrica	 STUDIO INGEGNERIA ELETTRICA MEZZINA dott. ing. Antonio Via T. Solis 128 71121 Foggia (FG) Tel. 0882.228072 Fax 0882.243831 e-mail: info@studioingegneriaeletttrica.it	
Studio Geologico	Studio di Geologia Tecnica & Ambientale Dott.sa Geol. Giovanna Amedei Via Pietro Nenni, 4 - 71012 Rodi Garganico (FG) Tel./Fax 0884.965793 Cell. 347.6262259 E-Mail: giovannaamedei@tiscali.it 		Studio Idraulico	Studio di ingegneria Dott.sa Ing. Antonella Laura Giordano Viale degli Aviatori, 73 - 71121 Foggia (FG) Tel./Fax 0881.070126 Cell. 346.6330966 E-Mail: lauragiordano@gmail.com 	
Studio Archeologico	 Archeologica s.r.l. Il presidente dott. Vincenzo Ficco Tel. 0881.750334 E-Mail: info@archeologicasrl.com 		Studio Naturalistico	Dott. Forestale Luigi Lupo Corso Roma, 110 71121 Foggia E-Mail: luigilupo@libero.it 	
Studio Acustico	Arch. Marianna Denora Via Savona, 3 - 70022 Altamura (BA) Tel. Fax 080 3147468 E-Mail: info@studioprogettazioneacustica.it 		Studio Agronomico	Dott. Agr. Emidio Fiorenzo Ursitti Via Trieste, 7 - 71121 Foggia E-Mail: emidioursitti@libero.it 	
Opera	Progetto di un impianto Agro-Naturalistico-fotovoltaico avente potenza originaria pari a 101,30 e ridotto a 65,95 MWp con le relative opere di connessione, finalizzata alla ricostruzione del paesaggio e della biodiversità attraverso il recupero delle aree dedite ai pascoli, alle mezzane, acquitrini e alberature, da realizzarsi nel Comune di Foggia (Contrada "San Pietro in Bagno – Pezze Solette").				
Oggetto	Folder:				Sez. AU.
	Piano particolare di esproprio del progetto definitivo				
	Nome Elaborato: P6W9PR1_PianoEsproprio_02.pdf				
Descrizione Elaborato: Piano particellare di esproprio con elenco delle ditte interessate e dei relativi dati catastali					
04	Novembre 2023	Emissione progetto definitivo con recepimento prescrizioni della CdS del 29/08/23	Vega	Arch. A. Demaio	HR SPA
03	Aprile 2023	Proposta di modifica ambientale e paesaggistica del impianto CDS del 27-03-2023	Vega	Arch. A. Demaio	HR SPA
02	Giugno 2022	Proposta di modifica di riduzione dell'impianto CDS del 31-03-2022	Vega	Arch. A. Demaio	HSI
01	Agosto 2021	Integrazione AU - Prot. AOO_159/27-07-2021 n. 8197	Vega	Arch. A. Demaio	HSI
00	Maggio 2020	Emissione progetto definitivo PAUR del 15/05/2020 prot. 19833	Vega	Arch. A. Demaio	HSI
Rev.	Data	Oggetto della revisione	Elaborazione	Verifica	Approvazione
Scala:		Codice Pratica P6W9PR1			
Formato:					

AREE SOGGETTE A ESPROPRIO/SERVITU'/OCCUPAZIONE TEMPORANEA																				
DITTA CATASTALE INTESTATA		DATI IMMOBILI							DATI AREE DI ESPROPRIO					DATI AREE IN ASSERVIMENTO					OCCUPAZIONE TEMPORANEA NON PREORDINATA AD ESPROPRIO O ASSERVIMENTO	
									fondazioni-piazzole		-sottostazione-			strade - cavidotto		servitù aeree				
NP	DATI DITTA CATASTALE	FOGLIO	PART.	QUALITÀ	SUPERFICIE P.LLA	REDDITO		VALORE ECONOMICO DI MERCATO (€/mq) V.E.M	SUPERFICIE ESPROPRIO (mq) SE	INDENNITA' DI ESPROPRIO V.E.M. x SE	SUPERFICIE ESPROPRIO (mq) SE	INDENNITA' DI ESPROPRIO V.E.M. x SE	IDENNITA' DI OCCUPAZIONE TEMPORANEA (€/mq) SE x V.E.M./12	SUPERFICIE SERVITU' (mq) SS	INDENNITA' DI SERVITU' V.E.M. x SS	SUPERFICIE SERVITU' (mq) SS	INDENNITA' DI SERVITU' V.E.M. x SS	IDENNITA' DI OCCUPAZIONE TEMPORANEA (€/mq) SE x V.E.M./12	SUPERFICIE DI OCCUPAZIONE (mq) SO	INDENNITA' DI OCCUPAZIONE V.E.M. x FOGLIO SO/12
					mq	€ Dom.	€ Agr.													
COMUNE DI FOGGIA																				
1.	DI MOLA FRANCESCO SAVERIO n.a. FOGGIA (FG) il 08/03/1967 c.f. DMLFNC67C08D643V - PROPRIETA' per 1/1	21	82	SEMIN IRRIG	691.100	5.710,77	3.212,31	3,00	0	0,00	0	0,00	0,00	838	1.759,80	0	0,00	146,65	1.310	327,50
		21	101	SEMIN IRRIG	155	1,28	0,72	3,00	0	0,00	0	0,00	0,00	63	132,30	0	0,00	11,03	99	24,75
2.	PEDONE LUIGI n.a. FOGGIA (FG) il 07/07/1950 c.f. PDNLGU50L07D643F - PROPRIETA' per 1000/1000	37	140	SEMIN IRRIG	2.393	0,00	6,95	3,00	796	2.388,00	0	0,00	199,00	0	0,00	0	0,00	0,00	0	0,00
		37	141	SEMIN IRRIG	21.361	0,00	82,87	3,00	18.056	54.168,00	0	0,00	4.514,00	0	0,00	0	0,00	0,00	0	0,00
		37	142	SEMINATIVO	29.405	0,00	38,59	2,50	1.457	3.642,50	0	0,00	303,54	0	0,00	0	0,00	0,00	227	47,29
3.	AZIENDE AGRICOLE RIUNITE PEDONE SRL c.f. 00975640715 - PROPRIETA' per 1/1	37	80	SEMIN IRRIG	6.700	0,00	6,13	3,00	0	0,00	0	0,00	0,00	43	90,30	0	0,00	7,53	43	10,75
		37	138	SEMINATIVO	442.460	2.742,14	1.485,32	2,50	0	0,00	0	0,00	0,00	9.166	16.040,50	0	0,00	1.336,71	7.477	1.557,71
		37	147	SEMINATIVO	190.902	1.183,11	640,85	2,50	30.061	75.152,50	0	0,00	6.262,71	16.238	28.416,50	0	0,00	2.368,04	17.063	3.554,79
		38	16	SEMIN IRRIG	29.527	243,99	137,24	3,00	0	0,00	0	0,00	0,00	45	94,50	0	0,00	7,88	0	0,00
		50	44	SEMIN IRRIG	11.359	93,86	52,80	3,00	0	0,00	0	0,00	0,00	57	119,70	0	0,00	9,98	629	157,25
		50	386	SEMIN IRRIG	53.100	438,78	246,81	3,00	0	0,00	0	0,00	0,00	44	92,40	0	0,00	7,70	234	58,50
		50	388	SEMIN IRRIG	20.380	168,41	94,73	3,00	0	0,00	0	0,00	0,00	767	1.610,70	0	0,00	134,23	1.992	498,00
		50	743	SEMIN IRRIG	77.461	640,08	360,05	3,00	0	0,00	0	0,00	0,00	3.539	7.431,90	0	0,00	619,33	8.843	2.210,75
4.	T.E.R.NA. TRASMISSIONE ELETTRICITA' RETE NAZIONALE SPA c.f. 05779661007 - PROPRIETA' per 1000/1000 Sub. Sub. 2	51	685	ENTE URBANO	150.644	0,00	0,00	10,00	248	2.480,00	0	0,00	206,67	0	0,00	0	0,00	0,00	0	0,00
5.	T.E.R.NA. RETE ELETTRICA NAZIONALE S.P.A. c.f. 05779661007 - PROPRIETA' per 1/1	51	696	SEMINATIVO	1.309	8,11	4,39	2,50	0	0,00	0	0,00	0,00	17	29,75	0	0,00	2,48	9	1,88
		51	698	SEMINATIVO	788	4,88	2,65	2,50	178	445,00	0	0,00	37,08	0	0,00	0	0,00	0,00	0	0,00
6.	FORTE VINCENZO n.a. FOGGIA (FG) il 08/06/1959 c.f. FRTVCN59H08D643O - PROPRIETA' per 1/1	37	10	SEMINATIVO	110.756	686,41	371,80	2,50	0	0,00	0	0,00	0,00	990	1.732,50	0	0,00	144,38	3.553	740,21
7.	AZIENDE AGRICOLE RIUNITE PEDONE S.R.L. - PROPRIETA' per 1000/1000 Sub.	37	146	ENTE URBANO	23.033	0,00	0,00	10,00	0	0,00	0	0,00	0,00	280	1.960,00	0	0,00	163,33	2.063	1.719,17
8.	LONGO LEONARDO n.a. FOGGIA (FG) il 08/04/1967 c.f. LNGLRD67D08D643B - PROPRIETA' per 6/10 LONGO LEONARDO n.a. FOGGIA (FG) il 08/04/1967 c.f. LNGLRD67D08D643B - PROPRIETA' per 1000/1000 LONGO LEONARDO n.a. FOGGIA (FG) il 18/02/1961 c.f. LNGLRD61B18D643P - PROPRIETA' per 2/10	38	12	FABB RURALE	3.305	0,00	0,00	10,00	0	0,00	0	0,00	0,00	1	7,00	0	0,00	0,58	439	365,83
		38	13	SEMINATIVO	8.345	0,00	16,57	2,50	0	0,00	0	0,00	0,00	11	19,25	0	0,00	1,60	638	132,92
9.	MENICHELLA MARGHERITA n.a. FOGGIA (FG) il 29/12/1964 c.f. MNCMGH64T69D643D - PROPRIETA' per 1/2 ANDREANO ANTONIO n.a. FOGGIA (FG) il 21/03/1987 c.f. NDRNTN87C21D643D - PROPRIETA' per 1/2	38	151	SEMIN IRRIG	15.477	127,89	71,94	3,00	0	0,00	0	0,00	0,00	0	0,00	0	0,00	0,00	247	61,75
		38	156	SEMIN IRRIG	2.140	17,68	9,95	3,00	0	0,00	0	0,00	0,00	6	12,60	0	0,00	1,05	384	96,00

AREE SOGGETTE A ESPROPRIO/SERVITU’/OCCUPAZIONE TEMPORANEA																				
DITTA CATASTALE INTESTATA		DATI IMMOBILI							DATI AREE DI ESPROPRIO					DATI AREE IN ASSERVIMENTO					OCCUPAZIONE TEMPORANEA NON PREORDINATA AD ESPROPRIO O ASSERVIMENTO	
									fondazioni-piazzole		-sottostazione-			strade - cavidotto		servitù aeree				
NP	DATI DITTA CATASTALE	FOGLIO	PART.	QUALITÀ	SUPERFICIE P.LLA	REDDITO		VALORE ECONOMICO DI MERCATO (€/mq) V.E.M	SUPERFICIE ESPROPRIO (mq) SE	INDENNITA' DI ESPROPRIO V.E.M. x SE	SUPERFICIE ESPROPRIO (mq) SE	INDENNITA' DI ESPROPRIO V.E.M. x SE	IDENNITA' DI OCCUPAZIONE TEMPORANEA (€/mq) SE x V.E.M./12	SUPERFICIE SERVITU' (mq) SS	INDENNITA' DI SERVITU' V.E.M. x SS	SUPERFICIE SERVITU' (mq) SS	INDENNITA' DI SERVITU' V.E.M. x SS	IDENNITA' DI OCCUPAZIONE TEMPORANEA (€/mq) SE x V.E.M./12	SUPERFICIE DI OCCUPAZIONE (mq) SO	INDENNITA' DI OCCUPAZIONE V.E.M. x FOGLIO SO/12
					mq	€ Dom.	€ Agr.													
		50	2	SEMIN IRRIG	3.360	27,76	15,62	3,00	0	0,00	0	0,00	0,00	53	111,30	0	0,00	9,28	469	117,25
		50	22	SEMIN IRRIG	28.566	236,05	132,78	3,00	0	0,00	0	0,00	0,00	0	0,00	0	0,00	0,00	210	52,50
10.	LONGO LEONARDO n.a. FOGGIA (FG) il 08/04/1967 c.f. LNGLRD67D08D643B - PROPRIETA' per 1/3 LONGO LEONARDO n.a. FOGGIA (FG) il 08/04/1967 c.f. LNGLRD67D08D643B - PROPRIETA' per 2/3	38	31	SEMIN IRRIG	25.023	206,77	116,31	3,00	0	0,00	0	0,00	0,00	22	46,20	0	0,00	3,85	1.058	264,50
		50	113	SEMIN IRRIG	24.870	0,00	109,78	3,00	0	0,00	0	0,00	0,00	0	0,00	0	0,00	0,00	387	96,75
11.	ANDREANO ANTONIO n.a. FOGGIA (FG) il 21/03/1987 c.f. NDRNTN87C21D643D - PROPRIETA' per 2/3 D'AGNONE PAOLO n.a. FOGGIA (FG) il 03/10/1948 c.f. DGNPLA48R03D643J - PROPRIETA' per 5/60 D'AGNONE PAOLO n.a. FOGGIA (FG) il 03/10/1948 c.f. DGNPLA48R03D643J - PROPRIETA' per 15/60	38	333	VIGNETO	188	1,55	0,87	3,50	0	0,00	0	0,00	0,00	27	66,15	0	0,00	5,51	155	45,21
		38	337	SEMINATIVO	64	0,30	0,18	2,50	0	0,00	0	0,00	0,00	9	15,75	0	0,00	1,31	54	11,25
		38	338	SEMINATIVO	456	2,12	1,30	2,50	0	0,00	0	0,00	0,00	28	49,00	0	0,00	4,08	142	29,58
12.	LONGO LEONARDO n.a. FOGGIA (FG) il 08/04/1967 c.f. LNGLRD67D08D643B - PROPRIETA' per 1/1	38	46	SEMIN IRRIG	14.698	0,00	62,28	3,00	0	0,00	0	0,00	0,00	53	111,30	0	0,00	9,28	943	235,75
13.	LONGO GIAN LUIGI n.a. FOGGIA (FG) il 03/05/2000 c.f. LNGGLG00E03D643Q - PROPRIETA' per 1/1	38	483	SEMIN IRRIG	7.863	64,97	36,55	3,00	0	0,00	0	0,00	0,00	15	31,50	0	0,00	2,63	680	170,00
14.	ANDREANO ANTONIO n.a. FOGGIA (FG) il 21/03/1987 c.f. NDRNTN87C21D643D - PROPRIETA' per 2/3 Sub. Sub. 2, 3, 4, 5 D'AGNONE PAOLO n.a. FOGGIA (FG) il 03/10/1948 c.f. DGNPLA48R03D643J - PROPRIETA' per 5/60 Sub. Sub. 2, 2, 3, 3, 4, 4, 5, 5 D'AGNONE PAOLO n.a. FOGGIA (FG) il 03/10/1948 c.f. DGNPLA48R03D643J - PROPRIETA' per 15/60 Sub. Sub. 2, 2, 3, 3, 4, 4, 5, 5	38	520	ENTE URBANO	3.555	0,00	0,00	10,00	0	0,00	0	0,00	0,00	64	448,00	0	0,00	37,33	677	564,17
15.	OPERA NAZIONALE PER I COMBATTENTI - PROPRIETA' per 1000/1000	38	88	INCOLT STER	305	0,00	0,00	1,00	0	0,00	0	0,00	0,00	305	213,50	0	0,00	17,79	76	6,33
		38	89	INCOLT STER	335	0,00	0,00	1,00	0	0,00	0	0,00	0,00	209	146,30	0	0,00	12,19	115	9,58
		38	90	INCOLT STER	420	0,00	0,00	1,00	0	0,00	0	0,00	0,00	399	279,30	0	0,00	23,28	2	0,17
		38	91	INCOLT STER	1.920	0,00	0,00	1,00	0	0,00	0	0,00	0,00	1.648	1.153,60	0	0,00	96,13	282	23,50
		38	92	INCOLT STER	1.800	0,00	0,00	1,00	0	0,00	0	0,00	0,00	1.145	801,50	0	0,00	66,79	935	77,92
		38	94	INCOLT STER	1.860	0,00	0,00	1,00	0	0,00	0	0,00	0,00	539	377,30	0	0,00	31,44	279	23,25
		38	95	INCOLT STER	595	0,00	0,00	1,00	0	0,00	0	0,00	0,00	446	312,20	0	0,00	26,02	214	17,83
		50	73	INCOLT STER	1.360	0,00	0,00	1,00	0	0,00	0	0,00	0,00	27	18,90	0	0,00	1,58	503	41,92
		50	74	INCOLT STER	350	0,00	0,00	1,00	0	0,00	0	0,00	0,00	0	0,00	0	0,00	0,00	350	29,17
		50	75	INCOLT STER	320	0,00	0,00	1,00	0	0,00	0	0,00	0,00	80	56,00	0	0,00	4,67	153	12,75
		50	76	INCOLT STER	1.700	0,00	0,00	1,00	0	0,00	0	0,00	0,00	327	228,90	0	0,00	19,08	1.700	141,67
		50	77	INCOLT STER	820	0,00	0,00	1,00	0	0,00	0	0,00	0,00	0	0,00	0	0,00	0,00	820	68,33

AREE SOGGETTE A ESPROPRIO/SERVITU’/OCCUPAZIONE TEMPORANEA																				
DITTA CATASTALE INTESTATA		DATI IMMOBILI							DATI AREE DI ESPROPRIO				DATI AREE IN ASSERVIMENTO						OCCUPAZIONE TEMPORANEA NON PREORDINATA AD ESPROPRIO O ASSERVIMENTO	
									fondazioni-piazzole		-sottostazione-			strade - cavidotto		servitù aeree				
NP	DATI DITTA CATASTALE	FOGLIO	PART.	QUALITÀ	SUPERFICIE P.LLA	REDDITO		VALORE ECONOMICO DI MERCATO (€/mq) V.E.M	SUPERFICIE ESPROPRIO (mq) SE	INDENNITA' DI ESPROPRIO V.E.M. x SE	SUPERFICIE ESPROPRIO (mq) SE	INDENNITA' DI ESPROPRIO V.E.M. x SE	IDENNITA' DI OCCUPAZIONE TEMPORANEA (€/mq) SE x V.E.M./12	SUPERFICIE SERVITU' (mq) SS	INDENNITA' DI SERVITU' V.E.M. x SS	SUPERFICIE SERVITU' (mq) SS	INDENNITA' DI SERVITU' V.E.M. x SS	IDENNITA' DI OCCUPAZIONE TEMPORANEA (€/mq) SE x V.E.M./12	SUPERFICIE DI OCCUPAZIONE (mq) SO	INDENNITA' DI OCCUPAZIONE V.E.M. x FOGLIO SO/12
					mq	€ Dom.	€ Agr.													
		42	92	SEMIN IRRIG	10.718	88,57	49,82	3,00	0	0,00	0	0,00	0,00	0	0,00	0	0,00	0,00	1	0,25
20.	ZITO ROBERTO n.a. FOGGIA (FG) il 31/10/1962 c.f. ZTIRRT62R31D643G - PROPRIETA' per 1/2 ZITO RITA IOLANDA n.a. FOGGIA (FG) il 13/01/1959 c.f. ZTIRLN59A53D643D - PROPRIETA' per 1/2	42	61	SEMINATIVO	25.360	117,88	72,04	2,50	0	0,00	0	0,00	0,00	744	1.302,00	0	0,00	108,50	1.984	413,33
21.	BRANCIA D'APRICENA COSTANTINO n.a. NAPOLI (NA) il 11/07/1974 c.f. BRNCTN74L11F839K - PROPRIETA' per 1/1	46	10	SEMINATIVO	321.025	0,00	899,90	2,50	0	0,00	0	0,00	0,00	5.984	10.472,00	0	0,00	872,67	15.730	3.277,08
		46	91	SEMINATIVO	40.424	313,16	146,14	2,50	0	0,00	0	0,00	0,00	43	75,25	0	0,00	6,27	341	71,04
22.	CAIONE PIA MARIA CARMELA n.a. SAN GIOVANNI ROTONDO (FG) il 15/08/1968 c.f. CNAPRC68M55H926S - PROPRIETA' per 1/3 CAIONE GIOVANNI NICOLA n.a. FOGGIA (FG) il 24/12/1970 c.f. CNAGNN70T24D643Z - PROPRIETA' per 1/3 CAIONE ANTONELLA ELISABETTA n.a. FOGGIA (FG) il 20/06/1978 c.f. CNANNL78H60D643L - PROPRIETA' per 1/3	46	5	SEMIN IRRIG	377.664	0,00	491,63	3,00	0	0,00	0	0,00	0,00	1.567	3.290,70	0	0,00	274,23	4.186	1.046,50
		46	67	SEMIN IRRIG	37.850	312,77	175,93	3,00	0	0,00	0	0,00	0,00	404	848,40	0	0,00	70,70	1.070	267,50
		46	94	SEMINATIVO	90.367	700,06	326,69	2,50	0	0,00	0	0,00	0,00	612	1.071,00	0	0,00	89,25	2.183	454,79
		46	95	SEMINATIVO	714.919	5.538,37	2.584,57	2,50	0	0,00	0	0,00	0,00	3.025	5.293,75	0	0,00	441,15	7.518	1.566,25
		47	58	SEMINATIVO	251.432	1.558,25	844,05	2,50	0	0,00	0	0,00	0,00	3.635	6.361,25	0	0,00	530,10	9.693	2.019,38
23.	LIPSI ANNA n.a. FOGGIA (FG) il 22/01/1979 c.f. LPSNNA79A62D643B - PROPRIETA' per 1/1	50	172	VIGNETO	16.365	135,23	76,07	3,50	0	0,00	0	0,00	0,00	338	828,10	0	0,00	69,01	1.453	423,79
24.	SCARPIELLO CLAUDIO RINO n.a. FOGGIA (FG) il 16/08/1962 c.f. SCRCDR62M16D643Y - PROPRIETA' per 1000/1000	50	177	SEMIN IRRIG	17.850	147,50	82,97	3,00	0	0,00	0	0,00	0,00	890	1.869,00	0	0,00	155,75	2.348	587,00
25.	DE CILLIS GIOVANNI ANTONIO n.a. FOGGIA (FG) il 21/11/1952 c.f. DCLGNN52S21D643G - PROPRIETA' per 1000/1000	50	178	SEMIN IRRIG	18.612	0,00	79,02	3,00	0	0,00	0	0,00	0,00	31	65,10	0	0,00	5,43	112	28,00
26.	SALINNO MARIA GRZIA n.a. FOGGIA (FG) il 20/02/1971 c.f. SLNMGR71B60D643L - PROPRIETA' per 1/1	50	183	SEMIN IRRIG	10.000	0,00	46,36	3,00	0	0,00	0	0,00	0,00	270	567,00	0	0,00	47,25	907	226,75
		50	318	SEMIN IRRIG	3.990	32,97	18,55	3,00	0	0,00	0	0,00	0,00	0	0,00	0	0,00	0,00	641	160,25
		50	322	SEMIN IRRIG	1.764	0,00	0,32	3,00	0	0,00	0	0,00	0,00	0	0,00	0	0,00	0,00	276	69,00
27.	CURCI GIUSEPPE n.a. FOGGIA (FG) il 09/03/1943 c.f. CRGPP43C09D643O - PROPRIETA' per 1000/1000	50	184	SEMINATIVO	8.966	69,46	32,41	2,50	0	0,00	0	0,00	0,00	261	456,75	0	0,00	38,06	825	171,88
		50	266	SEMINATIVO	1.034	0,00	2,17	2,50	0	0,00	0	0,00	0,00	33	57,75	0	0,00	4,81	111	23,13
28.	SCARPIELLO CLAUDIO RINO n.a. FOGGIA (FG) il 16/08/1962 c.f. SCRCDR62M16D643Y - PROPRIETA' per 4/20 SALINNO MARIA GRZIA n.a. FOGGIA (FG) il 20/02/1971 c.f. SLNMGR71B60D643L - PROPRIETA' per 2/20 DE CILLIS MARIA LUIGIA n.a. ORTA NOVA (FG) il 21/09/1946 c.f. DCLMLG46P61G131Q - PROPRIETA' per 4/20 DE CILLIS GIULIANO GIOVANNI n.a. FOGGIA (FG) il 13/10/1949 c.f. DCLGNG49R13D643E - PROPRIETA' per 4/20 DE CILLIS AGNESE n.a. FOGGIA (FG) il 26/09/1942 c.f. DCLGNS42P66D643R - PROPRIETA' per 2/20	50	317	SEMINATIVO	2.256	17,48	8,16	2,50	0	0,00	0	0,00	0,00	1.445	2.528,75	0	0,00	210,73	928	193,33
		50	323	SEMIN IRRIG	1.272	10,51	5,91	3,00	0	0,00	0	0,00	0,00	427	896,70	0	0,00	74,73	440	110,00
29.	MASTRANGELO LISA n.a. FOGGIA (FG) il 05/10/1972 c.f. MSTLSI72R45D643Y - PROPRIETA' per 1/2 MASTRANGELO COSTANZO n.a. FOGGIA (FG) il 19/09/1944 c.f. MSTCTN44P19D643Q - USUFRUTTO per 1/2 MASTRANGELO ANTONIO PIO n.a. FOGGIA (FG) il 01/06/1979 c.f. MSTNNP79H01D643O - PROPRIETA' per 1/2 COLABELLA PIA MARIA n.a. LUCERA (FG) il 03/02/1944 - USUFRUTTO per 1/2	50	384	ORTO	19.500	0,00	8,73	4,00	0	0,00	0	0,00	0,00	240	672,00	0	0,00	56,00	637	212,33
30.	DI MOLA SABRINA n.a. FOGGIA (FG) il 08/08/1968 c.f. DMLSRN68M48D643Z - PROPRIETA' per 1/1	22	70	SEMINATIVO	56.430	349,72	189,43	2,50	0	0,00	0	0,00	0,00	0	0,00	0	0,00	0,00	48	10,00
31.	VACCA ROSA n.a. FOGGIA (FG) il 18/04/1953 c.f. VCCRSO53D58D643G - PROPRIETA' per 1/1	22	75	ULIVETO	7.440	46,11	19,21	3,00	0	0,00	0	0,00	0,00	0	0,00	0	0,00	0,00	1.647	411,75

AREE SOGGETTE A ESPROPRIO/SERVITU’/OCCUPAZIONE TEMPORANEA																				
DITTA CATASTALE INTESTATA		DATI IMMOBILI							DATI AREE DI ESPROPRIO				DATI AREE IN ASSERVIMENTO						OCCUPAZIONE TEMPORANEA NON PREORDINATA AD ESPROPRIO O ASSERVIMENTO	
									fondazioni-piazzole		-sottostazione-			strade - cavidotto		servitù aeree				
NP	DATI DITTA CATASTALE	FOGLIO	PART.	QUALITÀ	SUPERFICIE P.LLA	REDDITO		VALORE ECONOMICO DI MERCATO (€/mq) V.E.M	SUPERFICIE ESPROPRIO (mq) SE	INDENNITA' DI ESPROPRIO V.E.M. x SE	SUPERFICIE ESPROPRIO (mq) SE	INDENNITA' DI ESPROPRIO V.E.M. x SE	IDENNITA' DI OCCUPAZIONE TEMPORANEA (€/mq) SE x V.E.M./12	SUPERFICIE SERVITU' (mq) SS	INDENNITA' DI SERVITU' V.E.M. x SS	SUPERFICIE SERVITU' (mq) SS	INDENNITA' DI SERVITU' V.E.M. x SS	IDENNITA' DI OCCUPAZIONE TEMPORANEA (€/mq) SE x V.E.M./12	SUPERFICIE DI OCCUPAZIONE (mq) SO	INDENNITA' DI OCCUPAZIONE V.E.M. x FOGLIO SO/12
					mq	€ Dom.	€ Agr.													
32.	FORTE ANTONIO n.a. FOGGIA (FG) il 01/10/1955 c.f. FRTNTN55R01D643J - PROPRIETA' per 1/1	36	398	SEMINATIVO	39.600	245,42	132,94	2,50	0	0,00	0	0,00	0,00	0	0,00	0	0,00	0,00	17	3,54
33.	FORTE ANTONIO n.a. FOGGIA (FG) il 01/10/1955 c.f. FRTNTN55R01D643J - PROPRIETA' per 1000/1000	36	415	SEMIN IRRIG	47.158	389,68	219,20	3,00	0	0,00	0	0,00	0,00	0	0,00	0	0,00	0,00	104	26,00
34.	IFOR INDUSTRIA FARINE ORTIVE SRL c.f. 02154930719 - PROPRIETA' per 1000/1000 Sub. Sub. 1	37	85	ENTE URBANO	41.639	0,00	0,00	10,00	0	0,00	0	0,00	0,00	0	0,00	0	0,00	0,00	1.073	894,17
35.	LA TORRE PASQUA n.a. MONTE SANT'ANGELO (FG) il 15/05/1945 c.f. LTRPSQ45E55F631I - PROPRIETA' per 1000/1000	37	9	SEMIN IRRIG	96.360	796,25	447,89	3,00	0	0,00	0	0,00	0,00	0	0,00	0	0,00	0,00	45	11,25
36.	LONGO LEONARDO n.a. FOGGIA (FG) il 18/02/1961 c.f. LNGLRD61B18D643P - PROPRIETA' per 1/1	38	150	SEMINATIVO	27.146	168,24	91,13	2,50	0	0,00	0	0,00	0,00	0	0,00	0	0,00	0,00	1.052	219,17
		50	114	SEMINATIVO	22.747	176,22	82,23	2,50	0	0,00	0	0,00	0,00	0	0,00	0	0,00	0,00	156	32,50
37.	ANDREANO ANTONIO n.a. FOGGIA (FG) il 21/03/1987 c.f. NDRNTN87C21D643D - PROPRIETA' per 1/1	38	50	SEMIN IRRIG	1.950	16,11	9,06	3,00	0	0,00	0	0,00	0,00	0	0,00	0	0,00	0,00	156	39,00
		38	332	SEMIN IRRIG	652	5,39	3,03	3,00	0	0,00	0	0,00	0,00	0	0,00	0	0,00	0,00	60	15,00
		38	334	SEMIN IRRIG	23.000	190,06	106,91	3,00	0	0,00	0	0,00	0,00	0	0,00	0	0,00	0,00	212	53,00
		38	510	SEMIN IRRIG	6.760	0,00	25,34	3,00	0	0,00	0	0,00	0,00	0	0,00	0	0,00	0,00	75	18,75
38.	LONGO PASQUALE n.a. SANT'AGATA DI PUGLIA (FG) il 26/01/1923 c.f. LNGPQL23A26I193K - PROPRIETA' per 1000/1000	38	484	SEMINATIVO	439	2,72	1,47	2,50	0	0,00	0	0,00	0,00	0	0,00	0	0,00	0,00	6	1,25
39.	DI MOLA ANNA n.a. FOGGIA (FG) il 12/02/1934 c.f. DMLNNA34B52D643C - PROPRIETA' per 1000/1000	42	49	SEMINATIVO	73.218	340,33	207,98	2,50	0	0,00	0	0,00	0,00	0	0,00	0	0,00	0,00	1	0,21
40.	DE CILLIS MARIA LUIGIA n.a. ORTA NOVA (FG) il 21/09/1946 c.f. DCLMLG46P61G131Q - PROPRIETA' per 1000/1000	50	181	ULIVETO	518	0,00	0,93	3,00	0	0,00	0	0,00	0,00	0	0,00	0	0,00	0,00	11	2,75
		50	470	SEMINATIVO	5.536	0,00	19,87	2,50	0	0,00	0	0,00	0,00	0	0,00	0	0,00	0,00	885	184,38
41.	PERDONO' ANNA n.a. FOGGIA (FG) il 08/10/1953 c.f. PRDNNA53R48D643G - USUFRUTTO per 1000/1000 D'AGNONE ELISABETTA n.a. FOGGIA (FG) il 08/05/1979 c.f. DGNLBT79E48D643U - PROPRIETA' per 1/2 D'AGNONE ATTILIO n.a. FOGGIA (FG) il 03/09/1974 c.f. DGNRTL74P03D643H - PROPRIETA' per 1/2	50	29	VIGNETO	2.405	19,87	11,18	3,50	0	0,00	0	0,00	0,00	0	0,00	0	0,00	0,00	42	12,25
42.	SCARPIELLO CLAUDIO RINO n.a. FOGGIA (FG) il 16/08/1962 c.f. SCRCDR62M16D643Y - PROPRIETA' per 1/2 SALINNO MARIA GRZIA n.a. FOGGIA (FG) il 20/02/1971 c.f. SLNMGR71B60D643L - PROPRIETA' per 1/2	50	304	SEMIN IRRIG	1.573	13,00	7,31	3,00	0	0,00	0	0,00	0,00	0	0,00	0	0,00	0,00	1	0,25
43.	CETTA ILENIA n.a. FOGGIA (FG) il 18/09/1989 c.f. CTTLNI89P58D643F - PROPRIETA' per 1/1	50	315	SEMINATIVO	1.000	7,75	3,62	2,50	0	0,00	0	0,00	0,00	0	0,00	0	0,00	0,00	364	75,83
44.	DE CILLIS AGNESE n.a. FOGGIA (FG) il 26/09/1942 c.f. DCLGNS42P66D643R - PROPRIETA' per 1000/1000	50	316	SEMINATIVO	1.000	7,75	3,62	2,50	0	0,00	0	0,00	0,00	0	0,00	0	0,00	0,00	239	49,79
45.	SCARPIELLO CLAUDIO RINO n.a. FOGGIA (FG) il 16/08/1962 c.f. SCRCDR62M16D643Y - PROPRIETA' per 1/1	50	321	SEMIN IRRIG	5.904	48,79	27,44	3,00	0	0,00	0	0,00	0,00	0	0,00	0	0,00	0,00	348	87,00
46.	DE CILLIS GIOVANNI ANTONIO n.a. FOGGIA (FG) il 21/11/1952 c.f. DCLGNN52S21D643G - PROPRIETA' per 18/1215 CETTA ILENIA n.a. FOGGIA (FG) il 18/09/1989 c.f. CTTLNI89P58D643F - PROPRIETA' per 202/1215 DE CILLIS ROCCHINA n.a. FOGGIA (FG) il 19/01/1957 c.f. DCLRCH57A59D643O - PROPRIETA' per 203/1215 LA GATTA TIZIANA n.a. TORINO (TO) il 17/04/1969 c.f. LGTTZN69D57L219O - PROPRIETA' per 4/1215 LA GATTA ROBERTA n.a. FOGGIA (FG) il 27/01/1980 c.f. LGTRRT80A67D643K - PROPRIETA' per 4/1215 LA GATTA NICOLA n.a. FOGGIA (FG) il 22/03/1945 c.f. LGTNCL45C22D643E - PROPRIETA' per 6/1215 LA GATTA MASSIMO n.a. TORINO (TO) il 05/01/1968 c.f. LGTMSM68A05L219F - PROPRIETA' per 4/1215 FLORIO CARMINA MARIA TERESA n.a. CASTELNUOVO DELLA DAUNIA (FG) il 28/08/1926 c.f. FLRCMN26M68C222D - PROPRIETA' per 90/1215	50	424	SEMINATIVO	50	0,39	0,18	2,50	0	0,00	0	0,00	0,00	0	0,00	0	0,00	0,00	7	1,46

AREE SOGGETTE A ESPROPRIO/SERVITU'/OCCUPAZIONE TEMPORANEA																				
DITTA CATASTALE INTESTATA		DATI IMMOBILI							DATI AREE DI ESPROPRIO					DATI AREE IN ASSERVIMENTO					OCCUPAZIONE TEMPORANEA NON PREORDINATA AD ESPROPRIO O ASSERVIMENTO	
									fondazioni-piazzole		-sottostazione-			strade - cavidotto		servitù aeree				
NP	DATI DITTA CATASTALE	FOGLIO	PART.	QUALITÀ	SUPERFICIE P.LLA	REDDITO		VALORE ECONOMICO DI MERCATO (€/mq) V.E.M	SUPERFICIE ESPROPRIO (mq) SE	INDENNITA' DI ESPROPRIO V.E.M. x SE	SUPERFICIE ESPROPRIO (mq) SE	INDENNITA' DI ESPROPRIO V.E.M. x SE	IDENNITA' DI OCCUPAZIONE TEMPORANEA (€/mq) SE x V.E.M./12	SUPERFICIE SERVITU' (mq) SS	INDENNITA' DI SERVITU' V.E.M. x SS	SUPERFICIE SERVITU' (mq) SS	INDENNITA' DI SERVITU' V.E.M. x SS	IDENNITA' DI OCCUPAZIONE TEMPORANEA (€/mq) SE x V.E.M./12	SUPERFICIE DI OCCUPAZIONE (mq) SO	INDENNITA' DI OCCUPAZIONE V.E.M. x FOGLIO SO/12
	DE CILLIS SERGIO n.a. FOGGIA (FG) il 27/12/1966 c.f. DCLSRG66T27D643Y - PROPRIETA' per 18/1215 DE CILLIS MICHELE n.a. FOGGIA (FG) il 29/12/1954 c.f. DCLMHL54T29D643G - PROPRIETA' per 18/1215 DE CILLIS MARIO - PROPRIETA' per 270/1215 DE CILLIS LUIGIA n.a. FOGGIA (FG) il 22/11/1962 c.f. DCLLGU62S62D643Y - PROPRIETA' per 18/1215 DE CILLIS GIUSEPPINA n.a. FOGGIA (FG) il 03/01/1957 c.f. DCLGPP57A43D643U - PROPRIETA' per 18/1215 DE CILLIS GIULIO n.a. FOGGIA (FG) il 29/01/1959 c.f. DCLGLI59A29D643C - PROPRIETA' per 18/1215 DE CILLIS ANTONIO - PROPRIETA' per 270/1215 DE CILLIS ANTONIETTA n.a. FOGGIA (FG) il 24/07/1961 c.f. DCLNNT61L64D643Z - PROPRIETA' per 18/1215 DE CILLIS ANNA MARIA n.a. CASTELNUOVO DELLA DAUNIA (FG) il 02/01/1950 c.f. DCLNMR50A42C222U - PROPRIETA' per 18/1215 DE CILLIS ALESSANDRA n.a. FOGGIA (FG) il 18/07/1973 c.f. DCLLSN73L58D643W - PROPRIETA' per 18/1215																			
47.	DE CILLIS ROCCHINA n.a. FOGGIA (FG) il 19/01/1957 c.f. DCLRCH57A59D643O - PROPRIETA' per 1000/1000	50	425	SEMINATIVO	337	2,61	1,22	2,50	0	0,00	0	0,00	0,00	0	0,00	0	0,00	0,00	44	9,17
48.	DE CILLIS VINCENZO n.a. LUCERA (FG) il 06/09/1946 c.f. DCLVCN46P06E716S - PROPRIETA' per 1/8 DE CILLIS TERESA n.a. FOGGIA (FG) il 06/10/1958 c.f. DCLTRS58R46D643F - PROPRIETA' per 1/8 DE CILLIS PASQUALE n.a. FOGGIA (FG) il 11/08/1950 c.f. DCLPQL50M11D643C - PROPRIETA' per 1/8 DE CILLIS MARIA GRAZIA n.a. FOGGIA (FG) il 18/09/1953 c.f. DCLMGR53P58D643Z - PROPRIETA' per 1/8 DE CILLIS GIOVANNI n.a. LUCERA (FG) il 27/06/1941 c.f. DCLGNN41H27E716F - PROPRIETA' per 1/8 DE CILLIS CONCETTA n.a. LUCERA (FG) il 25/01/1945 c.f. DCLCCT45A65E716G - PROPRIETA' per 1/8 DE CILLIS BRUNO n.a. FOGGIA (FG) il 28/01/1957 c.f. DCLBRN57A28D643C - PROPRIETA' per 1/8 DE CILLIS AGNESE n.a. LUCERA (FG) il 25/06/1938 c.f. DCLGNS38H65E716P - PROPRIETA' per 1/8	50	535	SEMINATIVO	412	3,19	1,49	2,50	0	0,00	0	0,00	0,00	0	0,00	0	0,00	0,00	22	4,58
49.	LONGO LEONARDO n.a. FOGGIA (FG) il 08/04/1967 c.f. LNGLRD67D08D643B - PROPRIETA' per 1000/1000	50	538	SEMIN IRRIG	32.554	0,00	139,44	3,00	0	0,00	0	0,00	0,00	0	0,00	0	0,00	0,00	12	3,00
50.	LONGO LEONARDO n.a. FOGGIA (FG) il 08/04/1967 c.f. LNGLRD67D08D643B - PROPRIETA' per 1000/1000 Sub. Sub. 1, 2	50	539	ENTE URBANO	2.833	0,00	0,00	10,00	0	0,00	0	0,00	0,00	0	0,00	0	0,00	0,00	86	71,67
51.	AZIENDE AGRICOLE RIUNITE PEDONE - SOCIETA' AGRICOLA A R.L. c.f. 00975640715 - PROPRIETA' per 1/1	50	745	SEMINATIVO	4.704	0,00	10,61	2,50	0	0,00	0	0,00	0,00	0	0,00	0	0,00	0,00	52	10,83
52.	MOCCIA PIETRO n.a. FOGGIA (FG) il 27/05/1956 c.f. MCCPTR56E27D643R - PROPRIETA' per 1000/1000	51	548	SEMINATIVO	17.412	134,89	62,95	2,50	0	0,00	0	0,00	0,00	0	0,00	0	0,00	0,00	253	52,71
53.	MOCCIA PIETRO n.a. FOGGIA (FG) il 27/05/1956 c.f. MCCPTR56E27D643R - PROPRIETA' per 1/2 APOLLO S.R.L. c.f. 12168651003 - SUPERFICIE per 1/1 AVELLA TERESA n.a. RUTIGLIANO (BA) il 07/03/1963 c.f. VLLTRS63C47H643R - PROPRIETA' per 1/2	51	593	SEMIN IRRIG	2.184	18,05	10,15	3,00	0	0,00	0	0,00	0,00	0	0,00	0	0,00	0,00	1.777	444,25

PIANO PARTICELLARE D'ESPROPRIO – AREE IN CONCESSIONE E/O CONVENZIONE																				
DITTA CATASTALE INTESTATA		DATI IMMOBILI							DATI AREE DI ESPROPRIO					DATI AREE IN ASSERVIMENTO					OCCUPAZIONE TEMPORANEA NON PREORDINATA AD ESPROPRIO O ASSERVIMENTO	
									fondazioni-piazzole		-sottostazione-			strade - cavidotto		servitù aeree				
NP	DATI DITTA CATASTALE	FOGLIO	PART.	QUALITÀ	SUPERFICIE P.LLA	REDDITO		VALORE ECONOMICO DI MERCATO (€/mq) V.E.M	SUPERFICIE ESPROPRIO (mq) SE	INDENNITA' DI ESPROPRIO V.E.M. x SE	SUPERFICIE ESPROPRIO (mq) SE	INDENNITA' DI ESPROPRIO V.E.M. x SE	IDENNITA' DI OCCUPAZIONE TEMPORANEA (€/mq) SE x V.E.M./12	SUPERFICIE SERVITU' (mq) SS	INDENNITA' DI SERVITU' V.E.M. x SS	SUPERFICIE SERVITU' (mq) SS	INDENNITA' DI SERVITU' V.E.M. x SS	IDENNITA' DI OCCUPAZIONE TEMPORANEA (€/mq) SE x V.E.M./12	SUPERFICIE DI OCCUPAZIONE (mq) SO	INDENNITA' DI OCCUPAZIONE V.E.M. x FOGLIO SO/12
					mq	€ Dom.	€ Agr.													
COMUNE DI FOGGIA																				
2	DEMANIO PUBBLICO DELLO STATO PER LE OPERE DI BONIFICA c.f. 80193210582 - PROPRIETA' per 1000/1000	21	17	PASCOLO	4.215	4,35	2,18	1,20	0	0,00	0	0,00	0,00	151	126,84	0	0,00	10,57	279	27,90
		22	14	PASCOLO	7.642	7,89	3,95	1,20	0	0,00	0	0,00	0,00	89	74,76	0	0,00	6,23	191	19,10
		22	100	SEMINATIVO	504	3,12	1,69	2,50	0	0,00	0	0,00	0,00	162	283,50	0	0,00	23,63	273	56,88
		22	101	SEMINATIVO	283	1,75	0,95	2,50	0	0,00	0	0,00	0,00	11	19,25	0	0,00	1,60	84	17,50
		22	102	SEMINATIVO	376	2,33	1,26	2,50	0	0,00	0	0,00	0,00	0	0,00	0	0,00	0,00	106	22,08
		42	17	SEMINATIVO	84	0,52	0,28	2,50	0	0,00	0	0,00	0,00	0	0,00	0	0,00	0,00	61	12,71
		50	4	PASCOLO	17.943	18,53	9,27	1,20	0	0,00	0	0,00	0,00	106	89,04	0	0,00	7,42	285	28,50
		50	24	PASCOLO	12.879	13,30	6,65	1,20	0	0,00	0	0,00	0,00	144	120,96	0	0,00	10,08	383	38,30
9	DEMANIO DELLA REGIONE PUGLIA - RAMO BONIFICA - c.f. 80017210727 - PROPRIETA' per 1000/1000	37	58	SEMINATIVO	360	2,23	1,21	2,50	0	0,00	0	0,00	0,00	88	154,00	0	0,00	12,83	0	0,00
25	DIREZIONE GENERALE DEL DEMANIO-MINISTERO FINANZE c.f. 80193210582 - PROPRIETA' per 1000/1000	46	66	SEMINATIVO	7.410	57,40	26,79	2,50	0	0,00	0	0,00	0,00	104	182,00	0	0,00	15,17	277	57,71
		50	389	SEMINATIVO	2.360	18,28	8,53	2,50	0	0,00	0	0,00	0,00	85	148,75	0	0,00	12,40	226	47,08
26	DEMANIO PUBBLICO DELLA REGIONE PUGLIA c.f. 80017210727 - PROPRIETA' per 1000/1000	47	9	SEMINATIVO	54.045	0,00	125,72	2,50	0	0,00	0	0,00	0,00	262	458,50	0	0,00	38,21	698	145,42
		47	11	SEMINATIVO	52.780	327,10	177,18	2,50	0	0,00	0	0,00	0,00	23	40,25	0	0,00	3,35	62	12,92
		47	25	PASCOLO	12.284	28,55	15,86	1,20	0	0,00	0	0,00	0,00	59	49,56	0	0,00	4,13	156	15,60
		47	31	CANALE IRR	5.420	0,00	0,00	1,00	0	0,00	0	0,00	0,00	58	40,60	0	0,00	3,38	155	12,92
		47	32	SEMINATIVO	7.800	48,34	26,18	2,50	0	0,00	0	0,00	0,00	30	52,50	0	0,00	4,38	81	16,88
		47	35	SEMINATIVO	23.100	178,95	83,51	2,50	0	0,00	0	0,00	0,00	117	204,75	0	0,00	17,06	312	65,00
		47	36	SEMINATIVO	7.230	0,00	24,22	2,50	0	0,00	0	0,00	0,00	32	56,00	0	0,00	4,67	84	17,50
34	RETE FERROVIARIA ITALIANA - SOCIETA' PER AZIONI, IN SIGLA RFI S.P.A. c.f. 01585570581 - PROPRIETA' per 1/1	50	6	FERROVIA SP	44.418	0,00	0,00	2,00	0	0,00	0	0,00	0,00	166	232,40	0	0,00	19,37	442	73,67