Regione Puglia

COMUNE DI GUAGNANO(LE) - SALICE SALENTINO(LE) - CAMPI SALENTINO(LE)
SAN DONACI(BR) - CELLINO SAN MARCO(BR)

PROGETTO PER LA REALIZZAZIONE DI IMPIANTO PER LA PRODUZIONE DI ENERGIA ELETTRICA DA FONTI RINNOVABILI, NONCHE' OPERE CONNESSE ED INFRASTRUTTURE, DI POTENZA NOMINALE PARI A 36 MW ALIMENTATO DA FONTE EOLICA, CON ANNESSO SISTEMA DI ACCUMULO INTEGRATO DI POTENZA PARI A 24 MW, PER UNA POTENZA IN IMMISSIONE PARI A 60MW DENOMINATO IMPIANTO "NEXT1"

P R O G E T T O

PARCO EOLICO "NEXT1"

Codice Regionale AU: O3Q5NM4

Tav.:	Titolo:
R29	PIANO PARTICELLARE DI ESPROPRIO

Scala:	Formato Stampa:	Codice Identificatore Elaborato
s.c.	A4/A3	O3Q5NM4_NPDI2_GUA_R29_PianoParticellare

Progettazione:

QMSOLAR s.r.l.
Via Guglielmo Marconi scala C n.166 - Cap 72023 MESAGNE (BR)
P.IVA 02683290742 - qmsolar.srls@pec
Amm.re unico Ing. Francesco Masilla

santo masilla
23.10.2023 17:04:07
GMT+00:00

Gruppo di progettazione:
MSC Innovative Solutions s.r.l.s - Via Milizia 55 - 73100 LECCE (LE)
P.IVA 05030190754 - msc.innovativesolutions@gmail.com
Ing. Santo Masilla - Responsabile Progetto

Indagini Specialistiche :

Committente:

NPD Italia II s.r.l.
Galleria Passarella, 2, Cap - 20122 MILANO
P.IVA 11987560965 - email: npditalia@legalmail.it

Data Progetto	Motivo	Redatto:	Controllato:	Approvato:
15/06/2023	Prima versione	F.M.	S.M.	NPD Italia II srl

P E R I Z I A

VALUTAZIONE DELLE INDENNITA' DI ESPROPRIO

INDICE

1 PREMESSA 2

2 RIFERIMENTI NORMATIVI 2

3 CRITERI DI VALUTAZIONE DELLE INDENNITÀ DI ESPROPRIO ED OCCUPAZIONE TEMPORANEA DELLE AREE INTERESSATE 3

3.1 FASI OPERATIVE 3

3.2 CALCOLO DELLE INDENNITÀ DI ESPROPRIO 3

3.3 CALCOLO DELLE INDENNITÀ AGGIUNTIVE 4

ALLEGATI

- Elenco ditte con quantificazione delle indennità
- Planimetria catastale
  (il cavidotto è indicato di colore verde)

1 PREMESSA

In ossequio al Decreto del Presidente della Repubblica 8 giugno 2001, n. 327 "Testo unico delle disposizioni legislative e regolamentari in materia di espropriazione per pubblica utilità" e s.m.i. è stato redatto l'allegato piano particellare di esproprio composto da tavole grafiche che riportano lo sviluppo dell'opera su base catastale e dall'elenco delle ditte catastali contenente i dati censuari e le relative superfici ed indennità.

2 RIFERIMENTI NORMATIVI

- Decreto del Presidente della Repubblica 8 giugno 2001, n. 327 "Testo unico delle disposizioni legislative e regolamentari in materia di espropriazione per pubblica utilità"
- Sentenza della Corte di Cassazione n.181 del 10 giugno 2011 "Abrogazione dei comma 2 e 3 dell'art.40 del DPR n.327/2011"
- Regione Puglia Servizio LLPP Ufficio Regionale Espropri (BURP n.138 del 08-09-2011) "Declaratoria di illegittimità costituzionale dell'art.5-bis co. 4 del DL332/92 convertito con modificazioni dalla L359/92- Declaratoria di illegittimità costituzionale dell'art.40 commi 2 e 3 del DLgs 327/01 – Azioni Regionali finalizzate alla gestione omogenea ed unitaria della materia espropriativa sul territorio Pugliese – Direttiva contenente suggerimenti operativi in ordine al conseguente svolgimento delle attività istituzionali"

3 CRITERI DI VALUTAZIONE DELLE INDENNITÀ DI ESPROPRIO ED OCCUPAZIONE TEMPORANEA DELLE AREE INTERESSATE

3.1 FASI OPERATIVE

Il lavoro svolto per la determinazione delle indennità è stato sviluppato in due fasi:

- acquisizione e verifica documentale
- rilievi e misurazioni

La prima fase è stata dedicata alla ricerca e alla individuazione dei dati censuari (fogli, particelle e ditte, colture, rendite, coltivazioni, risultanti in catasto) ricadenti nel comune interessato dai lavori anzidetti, in particolare sono stati acquisiti tutti i fogli catastali interessati tramite le visure effettuate presso l'Agenzia del Territorio di Lecce, Brindisi e Taranto.

Nella seconda fase sono state determinate le aree da espropriare operando la sovrapposizione del tracciato di progetto sui fogli catastali. Il tracciato dell'opera-intesa come costruzione e gestione - è riferibile alle seguenti tipologie:

- Costruzione di cavidotto interrato : diritto di servitu' di elettrodotto.

Le operazioni di rilievo complessivo dell'opera sono state eseguite su mappa catastale del territorio di Salice Salentino, Guagnano, San Donaci, con in aggiunta i fogli di mappa del Comune di Cellino San Marco dove ricade la stazione elettrica.

Successivamente si è proceduto a rilevare le ditte catastali dall'Agenzia del Territorio di Lecce, Taranto e Brindisi, rilevando altresi' il tipo di coltura e superfici. Note le ditte catastali interessate con i relativi aggiornamenti e noti i valori di mercato delle aree da occupare, si è passati al calcolo delle indennità provvisorie

predisponendo un foglio elettronico sul quale sono stati riportati i dati catastali (intestazione, foglio, particella, area, coltura registrata in catasto), gli estremi legislativi che contemplano gli espropri per pubblica utilità e tutte le altre informazioni necessarie al calcolo delle indennità.

3.2 CALCOLO DELLE INDENNITÀ DI ESPROPRIO

Per quanto attiene al calcolo delle indennità provvisorie di esproprio, alla luce della sentenza n. 181 del 7/6/2011 con la quale la Corte Costituzionale ha dichiarato l'illegittimità costituzionale dell'art. 5-bis comma 4 della legge 8/8/1992 n. 359 e consequenzialmente, tra gli altri, anche dell'art. 40 del D.P.R. 8/6/2001 n. 327 relativamente al comma 2 che testualmente recita "Se l'area non è effettivamente coltivata, l'indennità è commisurata al valore agricolo medio corrispondente al tipo di coltura prevalente nella zona ed al valore dei manufatti edilizi legittimamente realizzati" ed al comma 3 che espressamente riporta "Per l'offerta da formulare ai sensi dell'articolo 20, comma 1, e per la determinazione dell'indennità provvisoria, si applica il criterio del valore agricolo medio di cui all'articolo 41, comma 4, corrispondente al tipo di coltura in atto nell'area da espropriare", è stata effettuata una stima per la determinazione del più probabile valore di mercato delle aree ablate.

In definitiva, viene meno il presupposto fondamentale dell'art. 5/bis della legge n. 359/1992 e ribadito dal T.U. del D.P.R. n. 327/01, ovvero che "ciò che non è edificabile è da considerarsi come agricolo" per cui, alla luce della citata pronuncia, nella determinazione dell'indennità di esproprio per aree agricole si è fatto riferimento al valore venale degli immobili determinato tenendo conto anche dell'eventuale presenza di elementi certi ed inequivocabili atti ad evidenziarne non solo le potenzialità edificatorie legali ma anche di quelle effettivamente praticabili su dette aree.

Nel caso in esame, le aree soggette ad esproprio sono costituite da terreni agricoli per le quali è stata condotta una Perizia estimativa asseverata delle aree .

La perizia estimativa ha condotto al seguente risultato per l'opera in esame e sulla base di indagini di mercato svolte su beni simili che presentano caratteristiche intrinseche ed estrinseche analoghe, si ritiene congruo adottare i seguenti valore di mercato:

TERRENI SITI NEI COMUNE DI SALICE SALENTINO (LE), GUAGNANO (LE):

- ULIVETO 2,5 €/mq
- SEMINATIVO 1,8 €/mq
- SEMINATIVO IRRIG. 2,0 €/mq
- SEMINATIVO ARBOR. 2,0€/mq
- SEMINATIVO COME AREA ASSERVITA A FABBRICATO 2,0 €/mq
- VIGNETO 3,5€/mq
- PASCOLO 1,0€/mq
- FICHETO 2,5 €/mq

TERRENI SITI NEI COMUNE DI AVETRANA (TA), MANDURIA (TA), GROTTAGLIE (TA):

- ULIVETO 2,5 €/mq
- SEMINATIVO 2,0 €/mq
- SEMINATIVO IRRIG. 2,0 €/mq
- SEMINATIVO ARBOR. 2,0€/mq
- SEMINATIVO COME AREA ASSERVITA A FABBRICATO 2,0 €/mq

- VIGNETO 3,5€/mq
- PASCOLO 1,0€/mq
- FICHETO 2,5 €/mq
- MANDORLETO 2,5 €/mq

TERRENI SITI NEI COMUNE DI ERCHIE (BR), SAN DONACI (BR), CELLINO SAN MARCO (BR), ORIA (BR), FRANCAVILLA FONTANA (BR):

- ULIVETO 2,5 €/mq
- SEMINATIVO 2,0 €/mq
- SEMINATIVO IRRIG. 2,0 €/mq
- SEMINATIVO ARBOR. 2,0€/mq
- SEMINATIVO COME AREA ASSERVITA A FABBRICATO 2,0 €/mq
- VIGNETO 3,0€/mq
- PASCOLO 1,0€/mq
- FICHETO 2,5 €/mq

3.3 CALCOLO DELLE INDENNITÀ

Per la quantificazione di tali indennità si è proceduto nel seguente modo:

- Per le servitù di cavidotto è stata considerato un valore unitario pari al 100% dell'indennità di esproprio;
- Per le servitù di area spazzata è stata considerato un valore unitario pari al 100% dell'indennità di esproprio.
- Per le occupazioni temporanee è stata considerato una indennità pari a 1/12 del valore del terreno.
- Per le indennità relative all'esproprio in diritto di superficie è stata calcolato pari al 100% del valore reale del terreno perché di fatto il proprietario viene spogliato del bene per un periodo considerevole di anni, nel nostro caso pari alla durata della Autorizzazione Unica che tratta la Costruzione e Gestione dell'opera per 30 anni.

3.4 CALCOLO DELLE INDENNITÀ AGGIUNTIVE

In base al T.U.E. (D.P.R. n. 327/01) al fittavolo, al mezzadro o al compartecipante spettano, ove presenti, delle indennità aggiuntive valutate in base al diritto sul bene.

Tale indennità, contemplata dal comma 2 lettera d) dell'art. 45 del Testo Unico in caso di cessione volontaria da parte del proprietario coltivatore diretto, comporta una maggiorazione così come definita dall'art. 40 del citato Testo Unico: "al proprietario coltivatore diretto o imprenditore agricolo a titolo principale spetta un'indennità aggiuntiva, determinata in misura pari al valore agricolo medio corrispondente al tipo di coltura effettivamente praticata. In tale caso non compete l'indennità aggiuntiva di cui all'articolo 40, comma 4".

Occupazione temporanea. Gli Artt. 49-50 stabiliscono che in caso di occupazione temporanea dell'area è dovuta una indennità per ogni anno pari ad 1/12 di quanto spetterebbe nel caso di esproprio dell'area e, per ogni mese o frazione di mese, una indennità pari ad 1/12 di quella annua. Data la peculiarità delle due aree scelte è stata adottata l'indennità pari al 20% del valore reale.

3.5 Aree demaniali

4 Il piano particellare contiene l'indicazione di aree demaniali soggette al passaggio di mezzi di cantiere e cavidotti interrati che saranno autorizzati in sede di Conferenza di Servizi.

5 Con riferimento a quanto esposto il sottoscrito progettista Ing. Santo Masilla DICHIARA che le superfici per le quali è richiesto l'esproprio nonche' servitu' di elettrodotto sono limitate all'estensione strettamente indispensabile ai fini della funzionalità delle opere e del rispetto delle normative di tutela, con esclusione di superfici per le quali le esigenze manutentive sono invece previsti con semplice servitu' di passaggio ed occupazione temporanee necessarie, quest'ultime, durante la realizzazione delle opere connesse.

6 IL PROGETTISTA

7 Ing. Santo Masilla

PIANO PARTICELLARE DI ESPROPRIO

RELATIVO ALLE

AREE DI PROGETTO

AREE DA ESPROPRIARE

E DI

OCCUPAZIONE TEMPORANEA

NUMERO DITTE	DITTE	Codice Fiscale/P.IVA	Titolarità	Quota	COMUNE	DATI CATASTALI										Valore di mercato	AREA DA ESPROPRIARE	AREA DI OCCUPAZIONE TEMPORANEA	INDENNITA'					ANNOTAZIONI
						fog.	p.lla	sub	catasto terreni					Catasto fabbricati					INDENNITA' ESPROPRIO (Pari al 100% del valore venale)	INDENNITA' OCCUPAZIONE TEMPORANEA (Pari a 1/12 del valore venale. Da moltiplicare per ogni mese di cui si usufruisce)	Maggiorazione cessione bonaria + 50%	Coltivata dal colono mezzadro	Coltivata dal proprietario Ind x 3	
									Qualità	clas.	Superficie													
											[m²]	Reddito Dominicale	Reddito Agrario	cat.	R.C.	[€/m²]	[m²]	[m²]	[€]	[€/mese]	[€]	[€]	[€]	
1	LEONE DE CASTRIS PIERNICOLA nato a BARI (BA) il 04/05/1961	LNDPNC61E04A662R	Proprietà	1/1	SALICE SALENTINO	17	**459**		VIGNETO	3	7.624	37,41	43,31			3,50	180	130	630,00	37,92				**AREA WTG N01**
2	LEONE DE CASTRIS PIERNICOLA nato a BARI (BA) il 04/05/1961	LNDPNC61E04A662R	Proprietà	1/1	SALICE SALENTINO	17	**460**		ULIVETO SEMINATIVO	1 2	620 1.161	2,56 4,20	1,44 3,30			2,50 1,80	240	80	600,00	16,67				**AREA WTG N01**
3	CANTORE VITO nato a NAPOLI (NA) il 10/04/1966	CNTVTI66D10F839X	Proprietà	1/1	SALICE SALENTINO	18	**71**		SEMINATIVO	3	5.400	15,34	9,76			1,80	1.730	330	3.114,00	49,50				**AREA WTG N01**
4	CANTORE VITO nato a NAPOLI (NA) il 10/04/1966	CNTVTI66D10F839X	Proprietà	1/1	SALICE SALENTINO	18	**72**		SEMINATIVO	3	19.633	55,77	35,49			1,80	5.590	11.310	10.062,00	1.696,50				**AREA WTG N01**
5	CANTORE VITO nato a NAPOLI (NA) il 10/04/1966	CNTVTI66D10F839X	Proprietà	1/1	SALICE SALENTINO	18	**150**		SEMINATIVO	3	51.710	146,88	93,47			1,80	480	10.050	864,00	1.507,50				**AREA WTG N01**
6	CANTORE VITO nato a NAPOLI (NA) il 10/04/1966	CNTVTI66D10F839X	Proprietà	1/1	SALICE SALENTINO	18	**96**		SEMINATIVO	3	35.080	99,65	63,41			1,80	1.660	15.160	2.988,00	2.274,00				**AREA WTG N01**
7	MERO ANTONIO nato a MANDURIA (TA) il 31/01/1991	MRENTN91A31E882Q	Proprietà	1/1	SALICE SALENTINO	18	**155**		SEMINATIVO	3	30.914	87,81	55,88			1,80	540	425	972,00	63,75				**AREA WTG N01**
8	PETITO STEFANIA nata a SALICE SALENTINO (LE) il 29/07/1970	PTTSFN70L69H708P	Proprietà	1/1	SALICE SALENTINO	18	**156**		ULIVETO	1	29.135	105,33	82,76			2,50	1.235	800	3.087,50	166,67				**AREA WTG N01**
9	MERO ANTONIO nato a MANDURIA (TA) il 31/01/1991	MRENTN91A31E882Q	Proprietà	1/1	SALICE SALENTINO	18	**109**		SEMINATIVO	3	4.998	14,20	9,03			1,80	3.490	470	6.282,00	70,50				**AREA WTG N01**
10 11	MURAGLIA ROSARIA nata a GUAGNANO (LE) il 19/09/1938 RUBINO ANGELA nata a CAMPI SALENTINA (LE) il 30/10/1963	MRGRSR38P59E227M RBNNGL63R70B506B	Proprietà Proprietà	1/2 1/2	SALICE SALENTINO	18	**108**		SEMINATIVO	3	4.998	14,20	9,03			1,80	1.000	5.690	1.800,00	853,50				**AREA WTG N01**
12 13 14	DURANTE LUIGIA nata a GUAGNANO (LE) il 03/12/1926 DURANTE SALVATORE nato a GUAGNANO (LE) il 09/06/1936 GRECO ANTONELLA nata a LECCE (LE) il 03/08/1960	DRNLGU26T43E227Y DRNSVT36H09E227O GRCNNL60M43E506B	Proprietà Proprietà Proprietà	1/3 1/3 1/3	SALICE SALENTINO	18	**39**		ULIVETO	2	4.999	15,49	12,91			2,50	210	550	525,00	114,58				**AREA WTG N01**
15	CANTORE VITO nato a NAPOLI (NA) il 10/04/1966	CNTVTI66D10F839X	Proprietà	1/1	SALICE SALENTINO	18	**91**		SEMINATIVO ULIVETO	3 2	9.742 108	27,67 0,33	17,61 0,28			1,80 2,50	3.410	2.085	6.138,00	312,75				**AREA WTG N01**
16	CANTORE VITO nato a NAPOLI (NA) il 10/04/1966	CNTVTI66D10F839X	Proprietà	1/1	SALICE SALENTINO	18	**38**		SEMINATIVO ULIVETO	3 2	4.477 41	12,72 0,13	8,09 0,11			1,80 2,50	3.830	150	6.894,00	22,50				**AREA WTG N01**
17	TOMA LEDA ; MARIA nata a BARI (BA) il 04/05/1936	TMOLDE36E44A662Q	Proprietà	1/1	SALICE SALENTINO	18	**92**		SEMINATIVO	3	12.708	36,10	22,97			1,80	980	780	1.764,00	117,00				**AREA WTG N01**
18	CANTORE VITO nato a NAPOLI (NA) il 10/04/1966	CNTVTI66D10F839X	Proprietà	1/1	SALICE SALENTINO	18	**93**		SEMINATIVO	3	12.040	34,20	21,76			1,80	0	170	0,00	25,50				**AREA WTG N01**
19	FORTE FABIO nato a CAMPI SALENTINA (LE) il 07/03/1975	FRTFBA75C07B506S	Proprietà	1/1	SALICE SALENTINO	18	**129**		ULIVETO	1	5.700	20,61	16,19			2,50	60	260	150,00	54,17				**AREA WTG N02**
20	PODO BRUNETTI BRUNO nato a SALICE SALENTINO (LE) il 02/08/1951	PDBBRN51M02H708E	Proprietà	1/1	SALICE SALENTINO	18	**41**		SEMINATIVO ULIVETO VIGNETO	3 1 2	262 17.367 149	0,74 62,79 2,23	0,47 49,33 1,04			1,80 2,50 3,50	130	2.840	234,00	426,00				**AREA WTG N02**
21	CANTORE VITO nato a NAPOLI (NA) il 10/04/1966	CNTVTI66D10F839X	Proprietà	1/1	SALICE SALENTINO	18	**74**		SEMINATIVO	3	85.310	242,32	154,21			1,80	1.970	3.535	3.546,00	530,25				**AREA WTG N02**
22	CANTORE VITO nato a NAPOLI (NA) il 10/04/1966	CNTVTI66D10F839X	Proprietà	1/1	SALICE SALENTINO	18	**121**		SEMINATIVO ULIVETO	3 2	5.269 348	14,97 1,08	1,08 0,90			1,80 2,50	0	860	0,00	129,00				**AREA WTG N02**
23	CANTORE VITO nato a NAPOLI (NA) il 10/04/1966	CNTVTI66D10F839X	Proprietà	1/1	SALICE SALENTINO	18	**46**		SEMINATIVO	3	5.617	15,96	10,15			1,80	15	220	27,00	33,00				**AREA WTG N02**
24	CANTORE VITO nato a NAPOLI (NA) il 10/04/1966	CNTVTI66D10F839X	Proprietà	1/1	SALICE SALENTINO	18	**168**		SEMINATIVO ULIVETO	3 2	16.418 132	46,64 1,98	29,68 0,92			1,80 2,50	2.360	2.060	4.248,00	309,00				**AREA WTG N02**
25	CANTORE VITO nato a NAPOLI (NA) il 10/04/1966	CNTVTI66D10F839X	Proprietà	1/1	SALICE SALENTINO	18	**111**		VIGNETO SEMINATIVO	2 3	16.800 21.680	251,62 61,58	117,13 39,19			3,50 1,80	2.140	3.340	7.490,00	974,17				**AREA WTG N02**
26	CANTORE VITO nato a NAPOLI (NA) il 10/04/1966	CNTVTI66D10F839X	Proprietà	1/1	SALICE SALENTINO	18	**114**		VIGNETO SEMINATIVO	1 3	5.900 1.050	117,31 2,98	50,28 1,90			3,50 1,80	985	405	3.447,50	118,13				**AREA WTG N02**
27	CANTORE VITO nato a NAPOLI (NA) il 10/04/1966	CNTVTI66D10F839X	Proprietà	1/1	SALICE SALENTINO	18	**76**		VIGNETO SEMINATIVO	2 3	25.600 4.700	383,42 13,35	178,49 8,50			3,50 1,80	5.555	2.505	19.442,50	730,63				**AREA WTG N02**
28	CANTORE VITO nato a NAPOLI (NA) il 10/04/1966	CNTVTI66D10F839X	Proprietà	1/1	SALICE SALENTINO	18	**47**		ULIVETO SEMINATIVO	2 3	152 37.618	0,47 106,85	0,39 68,00			2,50 1,80	235	1.110	587,50	231,25				**AREA WTG N02**

NUMERO DITTE	DITTE	Codice Fiscale/P.IVA	Titolarità	Quota	COMUNE	DATI CATASTALI										Valore di mercato	AREA DA ESPROPRIARE	AREA DI OCCUPAZIONE TEMPORANEA	INDENNITA'					ANNOTAZIONI
						fog.	p.lla	sub	catasto terreni					Catasto fabbricati					INDENNITA' ESPROPRIO (Pari al 100% del valore venale)	INDENNITA' OCCUPAZIONE TEMPORANEA (Pari a 1/12 del valore venale. Da moltiplicare per ogni mese di cui si usufruisce)	Maggiorazione cessione bonaria + 50%	Coltivata dal colono mezzadro	Coltivata dal proprietario Ind x 3	
									Qualità	clas.	Superficie													
											[m²]	Reddito Dominicale	Reddito Agrario	cat.	R.C.	[€/m²]	[m²]	[m²]	[€]	[€/mese]	[€]	[€]	[€]	
29	CANTORE VITO nato a NAPOLI (NA) il 10/04/1966	CNTVTI66D10F839X	Proprietà	1/1	SALICE SALENTINO	18	**94**		SEMINATIVO	3	844	2,40	1,53			1,80	0	10	0,00	1,50				**AREA WTG N02**
30	CANTORE VITO nato a NAPOLI (NA) il 10/04/1966	CNTVTI66D10F839X	Proprietà	1/1	SALICE SALENTINO	18	**20**		ULIVETO SEMINATIVO	2 3	447 6.534	1,39 18,56	1,15 11,81			2,50 1,80	5	250	12,50	52,08				**AREA WTG N02**
31	IANNE FRANCESCO nato a SALICE SALENTINO (LE) il 03/10/1954	NNIFNC54R03H708Y	Proprietà	1/1	SALICE SALENTINO	18	**21**		ULIVETO SEMINATIVO	2 3	3.320 77	10,29 0,22	8,57 0,14			2,50 1,80	0	60	0,00	12,50				**AREA WTG N02**
32	PERRONE FERNANDA nata a SALICE SALENTINO (LE) il 22/09/1958	PRRFNN58P62H708O	Proprietà	1/1	SALICE SALENTINO	18	**86**		ULIVETO	2	1.808	5,60	4,67			2,50	0	35	0,00	7,29				**AREA WTG N02**
33	MARTINA LUIGI nato a SALICE SALENTINO (LE) il 18/05/1944	MRTLGU44E18H708Y	Proprietà	1/1	SALICE SALENTINO	18	**136**		ULIVETO	2	1.809	5,61	4,67			2,50	5	65	12,50	13,54				**AREA WTG N02**
34	PERSANO STEFANIA nata a CAMPI SALENTINA (LE) il 31/03/1982	PRSSFN82C71B506I	Proprietà	1/1	SALICE SALENTINO	18	**172**		ULIVETO	2	1.966	6,09	5,08			2,50	15	80	37,50	16,67				**AREA WTG N02**
35	PERSANO MATILDE nata a SALICE SALENTINO (LE) il 18/11/1947	PRSMLD47S58H708Q	Proprietà	1/1	SALICE SALENTINO	18	**173**		ULIVETO	2	1.884	5,84	4,87			2,50	20	80	50,00	16,67				**AREA WTG N02**
36	PETITO TERESA nata a SALICE SALENTINO (LE) il 31/12/1939	PTTTRS39T71H708F	Proprietà	1/1	SALICE SALENTINO	18	**98**		ULIVETO	2	1.699	5,26	4,39			2,50	20	75	50,00	15,63				
37	CORIGLIANO GIAMBATTISTA nato a SALICE SALENTINO (LE) il 01/04/1935	CRGGBT35D01H708U	Proprietà	1/1	SALICE SALENTINO	18	**88**		ULIVETO	2	1.698	5,26	4,38			2,50	25	55	62,50	11,46				
38 39	PODO BRUNETTI BRUNO nato a SALICE SALENTINO (LE) il 02/08/1951 URSO ANNA RITA nata a PRESICCE (LE) il 05/05/1960	PDBBRN51M02H708E RSUNRT60E45H047W	Proprietà Proprietà	1/2 1/2	SALICE SALENTINO	18	**22**		ULIVETO	2	8.693	26,94	22,45			2,50	2.505	3.330	6.262,50	693,75				
40	MARINACI ANTONELLA nata a COPERTINO (LE) il 28/08/1979	MRNNNL79M68C978J	Proprietà	1/1	SALICE SALENTINO	18	**23**		VIGNETO	2	2.115	31,68	14,75			3,50	60	955	210,00	278,54				
41	MARINACI ANTONELLA nata a COPERTINO (LE) il 28/08/1979	MRNNNL79M68C978J	Proprietà	1/1	SALICE SALENTINO	18	**24**		VIGNETO	2	2.089	31,29	14,56			3,50	165	965	577,50	281,46				
42	CANTORE VITO nato a NAPOLI (NA) il 10/04/1966	CNTVTI66D10F839X	Proprietà	1/1	SALICE SALENTINO	18	**95**		SEMINATIVO	3	2.763	7,85	4,99			1,80	400	1.435	720,00	215,25				
43	SIMONE COSIMO nato a SALICE SALENTINO (LE) il 28/05/1897	SMNCSM07E28H708V	Proprietà	1/1	SALICE SALENTINO	18	**50**		ULIVETO	2	730	2,26	1,89			2,50	215	210	537,50	43,75				
44	SIMONE ROSA nata a SALICE SALENTINO (LE) il 09/12/1935	SMNRSO35T49H708Z	Proprietà	1/1	SALICE SALENTINO	18	**51**		ULIVETO SEMINATIVO	1 3	198 1.200	0,72 3,41	0,56 2,17			2,50 1,80	730	285	1.825,00	59,38				
45 46 47 48	PEDONE AGOSTINO nato a SAN PIETRO IN LAMA (LE) il 28/10/1937 PEDONE MARIA LUCIA nata a SAN PIETRO IN LAMA (LE) il 06/09/1957 PEDONE MARIA TERESA nata a SAN PIETRO IN LAMA (LE) il 15/05/1946 PEDONE VITO ANTONIO nato a SAN PIETRO IN LAMA (LE) il 21/04/1936	PDNGTN37R28I115U PDNMLC57P46I115E PDNMTR46E55I115D PDNVNT36D21I115A	Proprietà Proprietà Proprietà Proprietà	51/108 3/108 3/108 51/108	SALICE SALENTINO	18	**25**		ULIVETO SEMINATIVO	2 4	1.500 1.845	4,65 3,34	3,87 3,34			2,50 1,80	100	475	250,00	98,96				
49	LEUZZI IMMACOLATA nata a SALICE SALENTINO (LE) il 08/12/1944	LZZMCL44T48H708R	Proprietà	1/1	SALICE SALENTINO	18	**89**		SEMINATIVO	3	2.343	6,66	4,24			1,80	75	1.815	135,00	272,25				
50	LEUZZI IMMACOLATA nata a SALICE SALENTINO (LE) il 08/12/1944	LZZMCL44T48H708R	Proprietà	1/1	SALICE SALENTINO	18	**26**		SEMINATIVO	3	6.570	18,66	11,88			1,80	10	330	18,00	49,50				
51	PETITO STEFANIA nata a SALICE SALENTINO (LE) il 29/07/1970	PTTSFN70L69H708P	Proprietà	1/1	SALICE SALENTINO	18	**57**		SEMINATIVO	3	4.191	11,90	7,58			1,80	335	550	603,00	82,50				
52 53 54 55	PEDONE AGOSTINO nato a SAN PIETRO IN LAMA (LE) il 28/10/1937 PEDONE MARIA LUCIA nata a SAN PIETRO IN LAMA (LE) il 06/09/1957 PEDONE MARIA TERESA nata a SAN PIETRO IN LAMA (LE) il 15/05/1946 PEDONE VITO ANTONIO nato a SAN PIETRO IN LAMA (LE) il 21/04/1936	PDNGTN37R28I115U PDNMLC57P46I115E PDNMTR46E55I115D PDNVNT36D21I115A	Proprietà Proprietà Proprietà Proprietà	51/108 3/108 3/108 51/108	SALICE SALENTINO	18	**90**		ULIVETO	2	5.188	16,08	13,40			2,50	70	290	175,00	60,42				
56	ISTITUTO DIOCESANO PER IL SOSTENTAMENTO DEL CLERO DELL'ARCIDIOCESI DI BRINDISI - OSTUNI	91005290746	Proprietà	1/1	SALICE SALENTINO	18	**70**		ULIVETO SEMINATIVO	2 3	2.260 35.134	7,00 99,80	5,84 63,51			2,50 1,80	2.140	2.080	5.350,00	433,33				**AREA WTG N03**
57 58 59	CORIGLIANO ANTONIO nato a CAMPI SALENTINA (LE) il 21/03/1976 CORIGLIANO DIEGO nato a CAMPI SALENTINA (LE) il 29/03/1977 CORIGLIANO GIUSEPPE nato a SALICE SALENTINO (LE) il 29/05/1945	CRGNTN76C21B506G CRGDGI77C29B506O CRGGPP45E29H708U	Proprietà Proprietà Proprietà	1/6 1/6 4/6	SALICE SALENTINO	29	**1**		ULIVETO SEMINATIVO	2 3	1.000 2.850	3,10 8,10	2,58 5,15			2,50 1,80	60	565	150,00	117,71				**AREA WTG N03**
60	CORIGLIANO AGOSTINA nata a SALICE SALENTINO (LE) il 22/08/1938	CRGGTN38M62H708B	Proprietà		SALICE SALENTINO	29	**329**		ULIVETO	2	1.880	5,83	4,85			2,50	0	195	0,00	40,63				**AREA WTG N03**
61	BACCARO SIMONA nata a SAN PIETRO VERNOTICO (BR) il 28/10/1987	BCCSMN87R68I119P	Proprietà	1/1	SALICE SALENTINO	29	**330**		SEMINATIVO	3	950	2,70	1,72			1,80	0	70	0,00	10,50				**AREA WTG N03**
62	BACCARO SIMONA nata a SAN PIETRO VERNOTICO (BR) il 28/10/1987	BCCSMN87R68I119P	Proprietà	1/1	SALICE SALENTINO	29	**306**		ULIVETO	2	976	3,02	2,52			2,50	0	45	0,00	9,38				**AREA WTG N03**

NUMERO DITTE	DITTE	Codice Fiscale/P.IVA	Titolarità	Quota	COMUNE	DATI CATASTALI										Valore di mercato	AREA DA ESPROPRIARE	AREA DI OCCUPAZIONE TEMPORANEA	INDENNITA'					ANNOTAZIONI
						fog.	p.lla	sub	catasto terreni					Catasto fabbricati					INDENNITA' ESPROPRIO (Pari al 100% del valore venale)	INDENNITA' OCCUPAZIONE TEMPORANEA (Pari a 1/12 del valore venale. Da moltiplicare per ogni mese di cui si usufruisce)	Maggiorazione cessione bonaria + 50%	Coltivata dal colono mezzadro	Coltivata dal proprietario Ind x 3	
									Qualità	clas.	Superficie													
											[m²]	Reddito Dominicale	Reddito Agrario	cat.	R.C.	[€/m²]	[m²]	[m²]	[€]	[€/mese]	[€]	[€]	[€]	
63 64 65	RUSSO ANTONIO nato a SAN PIETRO VERNOTICO (BR) il 20/10/1981 RUSSO DARIO nato a CAMPI SALENTINA (LE) il 11/01/1978 RUSSO FRANCESCO MARIA nato a CAMPI SALENTINA (LE) il 24/01/1996	RSSNTN81R20I119J RSSDRA78A11B506B RSSFNC96A24B506D	Proprietà Proprietà Proprietà	1/3 1/3 1/3	SALICE SALENTINO	29	**216**		ULIVETO	2	5.308	16,45	13,71			2,50	0	850	0,00	177,08				**AREA WTG N03**
66	RIZZO ANNA nata a SALICE SALENTINO (LE) il 27/06/1935	RZZNNA35H67H708C	Proprietà	1/1	SALICE SALENTINO	29	**2**		ULIVETO	2	1.538	4,77	3,97			2,50	0	370	0,00	77,08				**AREA WTG N03**
67 68 69 70 71 72 73	CARROZZINI DARIO nato a LECCE (LE) il 12/01/1958 CARROZZINI FABIO nato a LECCE (LE) il 23/10/1959 CARROZZINI ROSA nata a LECCE (LE) il 25/01/1933 TABASSO ANTONIO nato a LECCE (LE) il 16/05/1964 TABASSO MADDALENA nata a LECCE (LE) il 12/10/1966 TABASSO MICHELE nato a PESCARA (PE) il 09/10/1969 VERNOLE GIULIA nata a ZOLLINO (LE) il 31/01/1924	CRRDRA58A12E506X CRRFBA59R23E506C CRRRSO33A65E506F TBSNTN64E16E506N TBSMDL66R52E506Y TBSMHL69R09G482S VRNGLI24A71M187P	Proprietà Proprietà Proprietà Proprietà Proprietà Proprietà Proprietà	3/27 3/27 9/27 3/27 3/27 3/27 3/27	SALICE SALENTINO	29	**8**		ULIVETO	2	6.624	20,53	17,11			2,50	0	160	0,00	33,33				**AREA WTG N03**
74 75 76	BOVE DANIELA nata a SALICE SALENTINO (LE) il 18/12/1971 CAGNAZZO FEDERICA nata a NARDO' (LE) il 04/05/1994 CAGNAZZO GIACOMO nato a CAMPI SALENTINA (LE) il 08/05/1997	BVODNL71T58H708J CGNFRC94E44F842W CGNGCM97E08B506J	Proprietà Proprietà Proprietà	1/3 1/3 1/3	SALICE SALENTINO	29	**21**		VIGNETO	3	5.694	27,94	32,35			3,50	4.135	980	14.472,50	285,83				**AREA WTG N03**
77 78	CARRIERO DANIELA nata a SALICE SALENTINO (LE) il 17/12/1957 CARRIERO DANIELA nata a SALICE SALENTINO (LE) il 17/12/1957	CRRDNL57T57H708H CRRDNL57T57H708H	Proprietà Proprietà	16/18 2/18	SALICE SALENTINO	29	**316**		ULIVETO SEMINATIVO	3 2	788 500	2,24 1,55	1,42 1,29			2,50 1,80	30	210	75,00	43,75				**AREA WTG N03**
79	FAGGIANO ANTONIA nata a SALICE SALENTINO (LE) il 10/02/1935	FGGNTN35B50H708F	Proprietà	1/1	SALICE SALENTINO	29	**25**		SEMINATIVO	3	6.227	17,69	11,26			1,80	2.955	995	5.319,00	149,25				**AREA WTG N03**
80	SAGACE VERONICA nata a LECCE (LE) il 09/01/1970	SGCVNC70A49E506L	Proprietà	1/1	GUAGNANO	30	**629**		SEMINATIVO	3	366	1,23	0,76			1,80	5	110	9,00	16,50				**AREA WTG N03**
81	SAGACE VERONICA nata a LECCE (LE) il 09/01/1970	SGCVNC70A49E506L	Proprietà	1/1	GUAGNANO	30	**630**		SEMINATIVO	3	134	0,45	0,28			1,80	60	74	108,00	11,10				**AREA WTG N03**
82	SPAGNOLO SALVATORE nato a GUAGNANO (LE) il 24/09/1956	SPGSVT56P24E227U	Proprietà	1/1	GUAGNANO	30	**626**		FICHETO	3	84	0,33	0,30			2,50	40	44	100,00	9,17				**AREA WTG N03**
83	BOLOGNINO FERNANDO nato a NOVOLI (LE) il 26/05/1957	BLGFNN57E26F970O	Proprietà	1/1	GUAGNANO	30	**623**		FICHETO	3	67	0,26	0,24			2,50	0	35	0,00	7,29				**AREA WTG N03**
84	BOLOGNINO FERNANDO nato a NOVOLI (LE) il 26/05/1957	BLGFNN57E26F970O	Proprietà	1/1	GUAGNANO	30	**624**		FICHETO	3	4	0,02	0,01			2,50	4	0	10,00	0,00				**AREA WTG N03**
85	BOLOGNINO FERNANDO nato a NOVOLI (LE) il 26/05/1957	BLGFNN57E26F970O	Proprietà	1/1	GUAGNANO	30	**621**		ULIVETO	2	9	0,03	0,02			2,50	9	0	22,50	0,00				**AREA WTG N03**
86 87	GISOLDO FRANCO nato a SVIZZERA (EE) il 16/10/1971 LORENZO LUCIA nata a GUAGNANO (LE) il 04/04/1937	GSLFNC71R16Z133L LRNLCU37D44E227J	Proprietà Proprietà	1/4 3/4	GUAGNANO	30	**620**		ULIVETO	2	35	0,11	0,09			2,50	10	25	25,00	5,21				**AREA WTG N03**
88 89 90	ELIA CARLO nato a GUAGNANO (LE) il 16/12/1953 ELIA GIUSEPPE nato a LECCE (LE) il 24/08/1977 ELIA MAURIZIO nato a LECCE (LE) il 05/04/1974	LEICRL53T16E227S LEIGPP77M24E506G LEIMRZ74D05E506P	Proprietà Proprietà Proprietà	1/3 1/3 1/3	GUAGNANO	30	**612**		SEMINATIVO	3	5	0,02	0,01			1,80	5	0	9,00	0,00				**AREA WTG N03**
91	EPIFANI GIUSEPPE nato a SALICE SALENTINO (LE) il 31/10/1941	PFNGPP41R31H708M	Proprietà	1/1	GUAGNANO	30	**617**		ULIVETO	2	194	0,60	0,50			2,50	0	160	0,00	33,33				**AREA WTG N03**
92	EPIFANI GIUSEPPE nato a SALICE SALENTINO (LE) il 31/10/1941	PFNGPP41R31H708M	Proprietà	1/1	GUAGNANO	30	**614**		ULIVETO	2	115	0,36	0,30			2,50	15	100	37,50	20,83				**AREA WTG N03**
93	EPIFANI GIUSEPPE nato a SALICE SALENTINO (LE) il 31/10/1941	PFNGPP41R31H708M	Proprietà	1/1	GUAGNANO	30	**615**		ULIVETO	2	96	0,30	0,25			2,50	80	16	200,00	3,33				**AREA WTG N03**
94	EPIFANI GIUSEPPE nato a SALICE SALENTINO (LE) il 31/10/1941	PFNGPP41R31H708M	Proprietà	1/1	GUAGNANO	30	**613**		ULIVETO SEMINATIVO	2 3	189 80	0,59 0,27	0,49 0,17			2,50 1,80	0	5	0,00	1,04				**AREA WTG N03**
95 96 97	MARELLA ANGELINA nata a OTRANTO (LE) il 10/11/1928 QUARANTA ANTONIO nato a LECCE (LE) il 16/08/1965 QUARANTA PAOLO nato a LECCE (LE) il 17/06/1968	MRLNLN28S50G188D QRNNTN65M16E506N QRNPLA68H17E506W	Proprietà Proprietà Proprietà	1/3 1/3 1/3	SALICE SALENTINO	18	**19**		SEMINATIVO	3	4.260	12,10	7,70			1,80	0	80	0,00	12,00				
98 99	CALCAGNILE ANNA MARIA nata a VEGLIE (LE) il 16/01/1959 RIZZO ANTONIO nato a GUAGNANO (LE) il 30/08/1964	CLCNMR59A56L711L RZZNTN64M30E227J	Proprietà Proprietà	1/2 1/2	SALICE SALENTINO	18	**8**		VIGNETO ULIVETO	2 2	4.683 792	70,14 2,45	32,65 2,05			3,50 2,50	0	70	0,00	20,42				
100 101	CALCAGNILE ANNA MARIA nata a VEGLIE (LE) il 16/01/1959 RIZZO ANTONIO nato a GUAGNANO (LE) il 30/08/1964	CLCNMR59A56L711L RZZNTN64M30E227J	Proprietà Proprietà	1/2 1/2	SALICE SALENTINO	18	**166**		ULIVETO	2	6.574	20,37	16,98			2,50	0	85	0,00	17,71				
102 103	D'ORONZO PASQUALE nato a GUAGNANO (LE) il 25/05/1939 LEONE D ORONZO IMMACOLATA nato/a a GUAGNANO (LE) il 02/09/1939	DRNPQL39E25E227O	Proprietà Proprietà	1/2 1/2	SALICE SALENTINO	18	**6**		ULIVETO	2	4.446	13,78	11,48			2,50	0	90	0,00	18,75				
104 105	D'ORONZO PASQUALE nato a GUAGNANO (LE) il 25/05/1939 LEONE IMMACOLATA nata a GUAGNANO (LE) il 02/09/1939	DRNPQL39E25E227O LNEMCL39P42E227G	Proprietà Proprietà	1/2 1/2	SALICE SALENTINO	18	**146**		ULIVETO	2	4.353	13,49	11,24			2,50	30	140	75,00	29,17				
106	GIADA SOCIETA' AGRICOLA SRL con sede in FASANO (BR)	02696530746	Proprietà	1/1	SALICE SALENTINO	18	**128**		VIGNETO	2	7.150	107,09	49,85			3,50	0	110	0,00	32,08				

NUMERO DITTE	DITTE	Codice Fiscale/P.IVA	Titolarità	Quota	COMUNE	DATI CATASTALI										Valore di mercato	AREA DA ESPROPRIARE	AREA DI OCCUPAZIONE TEMPORANEA	INDENNITA'					ANNOTAZIONI
						fog.	p.lla	sub	catasto terreni					Catasto fabbricati					INDENNITA' ESPROPRIO (Pari al 100% del valore venale)	INDENNITA' OCCUPAZIONE TEMPORANEA (Pari a 1/12 del valore venale. Da moltiplicare per ogni mese di cui si usufruisce)	Maggiorazione cessione bonaria + 50%	Coltivata dal colono mezzadro	Coltivata dal proprietario Ind x 3	
									Qualità	clas.	Superficie													
											[m²]	Reddito Dominicale	Reddito Agrario	cat.	R.C.	[€/m²]	[m²]	[m²]	[€]	[€/mese]	[€]	[€]	[€]	
107	RUCCO TERESA nata a GUAGNANO (LE) il 15/03/1957	RCCTRS57C55E227B	Proprietà	1/1	SALICE SALENTINO	18	**126**		SEMINATIVO	3	7.150	20,31	12,92			1,80	0	20	0,00	3,00				
108	GUERRIERI GAETANO nato a GUAGNANO (LE) il 21/12/1961	GRRGTN61T21E227D	Proprietà	1/1	SALICE SALENTINO	18	**1**		VIGNETO ULIVETO	2 2	6.700 2.680	100,35 8,30	46,71 6,92			3,50 2,50	0	20	0,00	5,83				
109 110	BIANCO PATRIZIA nata a GUAGNANO (LE) il 24/12/1967 BIANCO PATRIZIA nata a GUAGNANO (LE) il 24/12/1967	BNCPRZ67T64E227P BNCPRZ67T64E227P	Proprietà Proprietà	1/9 8/9	SALICE SALENTINO	17	**454**		SEMINATIVO	2	3.005	12,42	6,98			1,80	0	140	0,00	21,00				
111	PODO BRUNETTI ALDO nato a SALICE SALENTINO (LE) il 11/07/1952	PDBLDA52L11H708J	Proprietà	1/1	SALICE SALENTINO	17	**453**		ULIVETO	1	3.070	11,10	8,72			2,50	10	130	25,00	27,08				
112 113	DE BARTOLOMEO CONCEPITA nata a VEGLIE (LE) il 25/02/1956 PODO BRUNETTI ALDO nato a SALICE SALENTINO (LE) il 11/07/1952	DBRCCP56B65L711B PDBLDA52L11H708J	Proprietà Proprietà	1/2 1/2	SALICE SALENTINO	17	**38**		ULIVETO	1	6.070	21,94	17,24			2,50	20	230	50,00	47,92				
114	PODO BRUNETTI ALDO nato a SALICE SALENTINO (LE) il 11/07/1952	PDBLDA52L11H708J	Proprietà	1/1	SALICE SALENTINO	17	**36**		ULIVETO	1	3.532	12,77	10,03			2,50	20	50	50,00	10,42				
115	MANFREDI FRANCESCO nato a SALICE SALENTINO (LE) il 26/10/1961	MNFFNC61R26H708Z	Proprietà	1/1	SALICE SALENTINO	17	**35**		ULIVETO	2	1.272	3,94	3,28			2,50	15	95	37,50	19,79				
116	PODO BRUNETTI ALDO nato a SALICE SALENTINO (LE) il 11/07/1952	PDBLDA52L11H708J	Proprietà	1/1	SALICE SALENTINO	17	**34**		ULIVETO	2	5.742	17,79	14,83			2,50	0	75	0,00	15,63				
117	PODO BRUNETTI ALDO nato a SALICE SALENTINO (LE) il 11/07/1952	PDBLDA52L11H708J	Proprietà	1/1	SALICE SALENTINO	17	**33**		ULIVETO SEMINATIVO	1 2	10.186 14	36,82 0,06	28,93 0,03			2,50 1,80	85	230	212,50	47,92				
118	MUSARDO CAPOCCIA ANNA nata a SAN DONACI (BR) il 27/07/1971	MSRNNA71L67H822Z	Proprietà	1/1	SALICE SALENTINO	17	**32**		ULIVETO	2	1.622	5,03	4,19			2,50	0	60	0,00	12,50				
119	MARINACI ADDOLORATA nata a SALICE SALENTINO (LE) il 24/05/1949	MRNDLR49E64H708I	Proprietà	1/1	SALICE SALENTINO	17	**31**		ULIVETO SEMINATIVO	1 2	1.839 8.059	6,65 33,30	5,22 18,73			2,50 1,80	0	105	0,00	21,88				
120	DURANTE VINCENZO nato a LEVERANO (LE) il 20/10/1956	DRNVCN56R20E563N	Proprietà	1/1	SALICE SALENTINO	17	**11**		ULIVETO SEMINATIVO	2 2	71 1.141	0,22 4,71	0,18 2,65			2,50 1,80	0	125	0,00	26,04				
121	PALMA BERNADETTE nata a FRANCIA (EE) il 24/10/1981	PLMBND81R64Z110W	Proprietà	1/1	SALICE SALENTINO	17	**230**		ULIVETO	1	572	2,07	1,62			2,50	16	120	40,00	25,00				
122	VITALE MARIA LUCIA nata a SALICE SALENTINO (LE) il 30/04/1957	VTLMLC57D70H708Z	Proprietà	1/1	SALICE SALENTINO	17	**5**		ULIVETO	2	971	3,01	2,51			2,50	21	135	52,50	28,13				
123	MARINACI ANTONELLA nata a COPERTINO (LE) il 28/08/1979	MRNNNL79M68C978J	Proprietà	1/1	SALICE SALENTINO	17	**441**		VIGNETO	3	3.764	18,47	21,38			3,50	0	95	0,00	27,71				
124	MOGAVERO PASQUALINA nata a SALICE SALENTINO (LE) il 11/03/1952	MGVPQL52C51H708E	Proprietà	1/1	SALICE SALENTINO	17	**451**		VIGNETO	2	12	0,18	0,08			3,50	0	12	0,00	3,50				
125	MOGAVERO ALDO nato a SALICE SALENTINO (LE) il 11/08/1959	MGVLDA59M11H708G	Proprietà	1/1	SALICE SALENTINO	17	**452**		VIGNETO	2	12	0,18	0,08			3,50	0	12	0,00	3,50				
126	FINA FERNANDA nata a SALICE SALENTINO (LE) il 16/04/1957	FNIFNN57D56H708R	Proprietà	1/1	SALICE SALENTINO	17	**424**		ULIVETO	1	55	0,20	0,16			2,50	0	55	0,00	11,46				
127	CAIRO ANTONIO nato a SALICE SALENTINO (LE) il 24/09/1944	CRANTN44P24H708D	Proprietà	1/1	SALICE SALENTINO	17	**427**		ULIVETO SEMINATIVO	1 2	23 27	0,08 0,11	0,07 0,06			2,50 1,80	0	50	0,00	10,42				
128 129 130 131	CAPUTO FANTASTICO MARCO ANTONIO nato a SAN PIETRO VERNOTICO (BR) il 07/06/1983 FANTASTICO GIOVANNI nato a SALICE SALENTINO (LE) il 09/10/1939 FANTASTICO MICHELE nato a SALICE SALENTINO (LE) il 15/05/1975 FANTASTICO ROSANNA nata a SALICE SALENTINO (LE) il 12/08/1972	CPTMCN83H07I119U FNTGNN39R09H708L FNTMHL75E15H708M FNTRNN72M52H708Y	Proprietà Proprietà Proprietà Proprietà	1/9 6/9 1/9 1/9	SALICE SALENTINO	17	**430**		ULIVETO	1	13	0,05	0,04			2,50	0	13	0,00	2,71				
132	DEMANIO DELLA REGIONE PUGLIA - RAMO BONIFICHE con sede in BARI (BA)		Proprietà	1/1	SALICE SALENTINO	17	**432**		VIGNETO	3	18	0,09	0,10			3,50	0	6						**CONCESSIONE OCCUPAZIONE TEMPPORANEA**
133	DEMANIO DELLA REGIONE PUGLIA - RAMO BONIFICHE con sede in BARI (BA)		Proprietà	1/1	SALICE SALENTINO	17	**435**		VIGNETO	3	46	0,23	0,26			3,50	0	20						**CONCESSIONE OCCUPAZIONE TEMPPORANEA**
134	DEMANIO DELLA REGIONE PUGLIA - RAMO BONIFICHE con sede in BARI (BA)		Proprietà	1/1	SALICE SALENTINO	17	**437**		VIGNETO	2	11	0,16	0,08			3,50	0	7						**CONCESSIONE OCCUPAZIONE TEMPPORANEA**
135	MATTEO FRANCESCO nato/a a SALICE SALENTINO (LE) il 30/11/1947		Proprietà	1/1	SALICE SALENTINO	17	**436**		VIGNETO	2	2.217	33,20	15,46			3,50	0	20	0,00	5,83				

NUMERO DITTE	DITTE	Codice Fiscale/P.IVA	Titolarità	Quota	COMUNE	DATI CATASTALI										Valore di mercato	AREA DA ESPROPRIARE	AREA DI OCCUPAZIONE TEMPORANEA	INDENNITA'					ANNOTAZIONI
									catasto terreni					Catasto fabbricati										
						fog.	p.lla	sub	Qualità	clas.	Superficie			cat.	R.C.				INDENNITA' ESPROPRIO (Pari al 100% del valore venale)	INDENNITA' OCCUPAZIONE TEMPORANEA (Pari a 1/12 del valore venale. Da moltiplicare per ogni mese di cui si usufruisce)	Maggiorazione cessione bonaria + 50%	Coltivata dal colono mezzadro	Coltivata dal proprietario Ind x 3	
											[m²]	Reddito Dominicale	Reddito Agrario			[€/m²]	[m²]	[m²]	[€]	[€/mese]	[€]	[€]	[€]	
136	MATTEO FRANCESCO nato/a a SALICE SALENTINO (LE) il 30/11/1947		Proprietà	1/1	SALICE SALENTINO	17	**156**		VIGNETO	3	1.651	8,10	9,38			3,50	0	23	0,00	6,71				
137	PERSANO AGOSTINO nato a SALICE SALENTINO (LE) il 17/07/1911	PRSGTN11L17H708B	Proprietà	1/1	SALICE SALENTINO	17	**155**		ULIVETO	2	5.125	15,88	13,23			2,50	0	40	0,00	8,33				
138	BARROTTA ANTONELLA nata a SALICE SALENTINO (LE) il 08/04/1963	BRRNNL63D48H708E	Proprietà	1/1	SALICE SALENTINO	17	**2**		VIGNETO	3	7.005	34,37	39,80			3,50	0	42	0,00	12,25				
139 140	D'AGOSTINO FELICE nato a SALICE SALENTINO (LE) il 04/07/1964 D'AGOSTINO GIUSEPPA nata a SALICE SALENTINO (LE) il 22/04/1966	DGSFLC64L04H708H DGSGPP66D62H708B	Proprietà Proprietà	1/2 1/2	SALICE SALENTINO	17	**276**		VIGNETO SEMINATIVO	3 2	1 3.879	0,01 16,03	0,01 9,02			3,50 1,80	240	860	840,00	250,83				
141	TENUTE CONTI LEONE DE CASTRIS SOCIETA' AGRICOLA A RESPONSABILITA' LIMITATA con sede in SALICE SALENTINO (LE)	04084840752	Proprietà	1/1	SALICE SALENTINO	16	**3**		VIGNETO SEMINATIVO	2 3	45.268 9	677,99 0,03	315,62 0,02			3,50 1,80	35	60	122,50	17,50				
142	MIANO ANTONIO nato a GUAGNANO (LE) il 03/06/1942	MNINTN42H03E227X	Proprietà	1/1	GUAGNANO	30	**581**		ULIVETO	2	6	0,02	0,02			2,50	6	0	15,00	0,00				
143	MIANO ANTONIO nato a GUAGNANO (LE) il 03/06/1942	MNINTN42H03E227X	Proprietà	1/1	GUAGNANO	30	**580**		ULIVETO	2	471	1,46	1,22			2,50	140	110	350,00	22,92				
144	MIANO ALFREDO nato a GUAGNANO (LE) il 11/11/1911	MNILRD11S11E227K	Proprietà	1/1	GUAGNANO	30	**578**		ULIVETO	2	374	1,16	0,97			2,50	170	180	425,00	37,50				
145	TAFURO LOREDANA nata a CAMPI SALENTINA (LE) il 10/12/1967	TFRLDN67T50B506Z	Proprietà	1/1	GUAGNANO	30	**576**		SEMINATIVO	3	306	1,03	0,63			1,80	140	170	252,00	25,50				
146 147 148	GAGLIARDI ANTONIO nato a SALICE SALENTINO (LE) il 22/04/1969 GAGLIARDI CARMELINA nata a SALICE SALENTINO (LE) il 25/01/1974 RIZZO LUCIA nata a GUAGNANO (LE) il 05/09/1936	GGLNTN69D22H708Q GGLCML74A65H708K RZZLCU36P45E227X	Proprietà Proprietà Proprietà	1/8 1/8 3/4	GUAGNANO	30	**574**		ULIVETO	2	76	0,24	0,20			2,50	50	26	125,00	5,42				
149	PERRONE CARMELA nata a ERCHIE (BR) il 21/11/1971	PRRCML71S61D422K	Proprietà	1/1	GUAGNANO	30	**572**		ULIVETO	2	186	0,58	0,48			2,50	120	66	300,00	13,75				
150	TREVISI ANDREA nato a CAMPI SALENTINA (LE) il 08/09/1981	TRVNDR81P08B506T	Proprietà	1/1	GUAGNANO	30	**570**		SEMINATIVO	3	103	0,35	0,21			1,80	25	85	45,00	12,75				
151	DE LUCA ANTONIA nata a LECCE (LE) il 25/12/1955	DLCNTN55T65E506Q	Proprietà	1/1	GUAGNANO	30	**568**		ULIVETO	3	168	0,35	0,30			2,50	15	120	37,50	25,00				
152	RUBINO MARIA nata a GUAGNANO (LE) il 19/09/1930	RBNMRA30P59E227J	Proprietà	1/1	GUAGNANO	30	**565**		SEMINATIVO	3	714	2,40	1,48			1,80	50	280	90,00	42,00				
153	RUBINO MARIA nata a GUAGNANO (LE) il 19/09/1930	RBNMRA30P59E227J	Proprietà	1/1	GUAGNANO	30	**566**		SEMINATIVO	3	69	0,23	0,14			1,80	5	64	9,00	9,60				
154	PAPA MARIA ELISABETTA nata a SALICE SALENTINO (LE) il 18/09/1948	PPAMLS48P58H708K	Proprietà	1/1	GUAGNANO	30	**563**		VIGNETO	3	38	0,22	0,24			3,50	5	30	17,50	8,75				
155	PAPA MARIA ELISABETTA nata a SALICE SALENTINO (LE) il 18/09/1948	PPAMLS48P58H708K	Proprietà	1/1	GUAGNANO	30	**560**		SEMINATIVO	3	386	1,30	0,80			1,80	5	270	9,00	40,50				
156	LEUCI NICOLA nato a GUAGNANO (LE) il 08/12/1924	LCENCL24T08E227K	Proprietà	1/1	GUAGNANO	30	**557**		ULIVETO	2	3	0,01	0,01			2,50	0	10	0,00	2,08				
157	LEUCI NICOLA nato a GUAGNANO (LE) il 08/12/1924	LCENCL24T08E227K	Proprietà	1/1	GUAGNANO	30	**556**		ULIVETO	2	12	0,04	0,03			2,50	0	3	0,00	0,63				
158	LEUCI NICOLA nato a GUAGNANO (LE) il 08/12/1924	LCENCL24T08E227K	Proprietà	1/1	GUAGNANO	30	**554**		ULIVETO	2	27	0,08	0,07			2,50	0	30	0,00	6,25				
159	LEUCI NICOLA nato a GUAGNANO (LE) il 08/12/1924	LCENCL24T08E227K	Proprietà	1/1	GUAGNANO	30	**553**		ULIVETO	2	158	0,49	0,41			2,50	0	30	0,00	6,25				
160 161	CENTONZE SANTA nata a GUAGNANO (LE) il 10/04/1962 CREMIS MARIA nata a GUAGNANO (LE) il 07/05/1934	CNTSNT62D50E227R CRMMRA34E47E227Z	Proprietà Proprietà	1/2 1/2	GUAGNANO	30	**551**		ULIVETO	2	10	0,03	0,03			2,50	0	10	0,00	2,08				
162 162	CENTONZE SANTA nata a GUAGNANO (LE) il 10/04/1962 CREMIS MARIA nata a GUAGNANO (LE) il 07/05/1934	CNTSNT62D50E227R CRMMRA34E47E227Z	Proprietà Proprietà	1/2 1/2	GUAGNANO	30	**550**		ULIVETO	2	542	1,68	1,40			2,50	0	210	0,00	43,75				
163	MOLON FRANCESCO nato a SANDRIGO (VI) il 18/09/1943	MLNFNC43P18H829E	Proprietà	1/1	GUAGNANO	30	**548**		VIGNETO	3	35	0,20	0,22			3,50	35	0	122,50	0,00				
164	ROSATO ANTONIO nato a GUAGNANO (LE) il 10/01/1949	RSTNTN49A10E227Z	Proprietà	1/1	GUAGNANO	30	**547**		VIGNETO	3	349	1,98	2,16			3,50	23	140	80,50	40,83				
165 166	ROSATO ROSARIO nato a GUAGNANO (LE) il 05/10/1935 ROSATO SALVATORE nato a GUAGNANO (LE) il 24/12/1903	RSTRSR35R05E227R RSTSVT03T24E227O	Proprietà Usufrutto	1/1 1/1	GUAGNANO	30	**545**		ULIVETO SEMINATIVO	2 3	42 116	0,13 0,39	0,11 0,24			2,50 1,80	125	33	312,50	6,88				
167 168	ROSATO ROSARIO nato a GUAGNANO (LE) il 05/10/1935 ROSATO SALVATORE nato a GUAGNANO (LE) il 24/12/1903	RSTRSR35R05E227R RSTSVT03T24E227O	Proprietà Usufrutto	1/1 1/1	GUAGNANO	30	**544**		SEMINATIVO	3	428	1,44	0,88			1,80	0	70	0,00	10,50				

NUMERO DITTE	DITTE	Codice Fiscale/P.IVA	Titolarità	Quota	COMUNE	DATI CATASTALI										Valore di mercato	AREA DA ESPROPRIARE	AREA DI OCCUPAZIONE TEMPORANEA	INDENNITA'					ANNOTAZIONI
						fog.	p.lla	sub	catasto terreni					Catasto fabbricati					INDENNITA' ESPROPRIO (Pari al 100% del valore venale)	INDENNITA' OCCUPAZIONE TEMPORANEA (Pari a 1/12 del valore venale. Da moltipticare per ogni mese di cui si usufruisce)	Maggiorazione cessione bonaria + 50%	Coltivata dal colono mezzadro	Coltivata dal proprietario Ind x 3	
									Qualità	clas.	Superficie													
											[m²]	Reddito Dominicale	Reddito Agrario	cat.	R.C.	[€/m²]	[m²]	[m²]	[€]	[€/mese]	[€]	[€]	[€]	
169	RODIO PASQUALE nato a GUAGNANO (LE) il 08/06/1938	RDOPQL38H08E227D	Proprietà	1/1	GUAGNANO	30	**542**		SEMINATIVO	3	123	0,41	0,25			1,80	70	53	126,00	7,95				
170	RODIO PASQUALE nato a GUAGNANO (LE) il 08/06/1938	RDOPQL38H08E227D	Proprietà	1/1	GUAGNANO	30	**541**		SEMINATIVO	3	244	0,82	0,50			1,80	0	20	0,00	3,00				
171 172	D'ORONZO GINA nata a GUAGNANO (LE) il 03/07/1956 D'ORONZO MATILDE nata a GUAGNANO (LE) il 24/04/1949	DRNGNI56L43E227K DRNMLD49D64E227B	Proprietà Proprietà	1/2 1/2	GUAGNANO	30	**539**		ULIVETO	2	107	0,33	0,28			2,50	72	35	180,00	7,29				
173	SPAGNOLO ROSARIO nato a GUAGNANO (LE) il 03/05/1955	SPGRSR55E03E227U	Proprietà	1/1	GUAGNANO	30	**536**		ULIVETO	2	56	0,17	0,14			2,50	51	5	127,50	1,04				
174	SPAGNOLO ROSARIO nato a GUAGNANO (LE) il 03/05/1955	SPGRSR55E03E227U	Proprietà	1/1	GUAGNANO	30	**535**		ULIVETO	2	172	0,53	0,44			2,50	0	38	0,00	7,92				
175	INNOCENTE GIUSEPPE nato a SALICE SALENTINO (LE) il 22/12/1966	NNCGPP66T22H708R	Proprietà	1/1	GUAGNANO	30	**533**		ULIVETO	2	9	0,03	0,02			2,50	9	0	22,50	0,00				
176	INNOCENTE GIUSEPPE nato a SALICE SALENTINO (LE) il 22/12/1966	NNCGPP66T22H708R	Proprietà	1/1	GUAGNANO	30	**532**		ULIVETO	2	280	0,87	0,72			2,50	62	125	155,00	26,04				
177 178 179	LEONE MARISA nata a GUAGNANO (LE) il 14/11/1949 TAFURO DANIELA nata a LECCE (LE) il 09/11/1979 TAFURO SALVATORE nato a LECCE (LE) il 27/02/1975	LNEMRS49S54E227G TFRDNL79S49E506A TFRSVT75B27E506R	Proprietà Proprietà Proprietà	1/3 1/3 1/3	GUAGNANO	30	**530**		ULIVETO	2	289	0,90	0,75			2,50	95	140	237,50	29,17				
180	DEMANIO DELLA REGIONE PUGLIA RAMO BONIFICHE	80193210582	Proprietà	1/1	GUAGNANO	30	**527**		ULIVETO	2	1.055	3,27	2,72			2,50	265	470						**CONCESSIONE OCCUPAZIONE TEMPORANEA**
181	PALMA EUSILIA nata a FRANCIA (EE) il 15/01/1980	PLMSLE80A55Z110T	Proprietà	1/1	GUAGNANO	30	**528**		ULIVETO	2	121	0,37	0,31			2,50	121	0	302,50	0,00				
182	DEMANIO DELLA REGIONE PUGLIA - RAMO BONIFICHE con sede in BARI (BA)	80193210582	Proprietà	1/1	GUAGNANO	29	**481**		ULIVETO	2	143	0,44	0,37			2,50	15	72						**CONCESSIONE OCCUPAZIONE TEMPORANEA**
183	DEMANIO DELLA REGIONE PUGLIA - RAMO BONIFICHE con sede in BARI (BA)	80193210582	Proprietà	1/1	GUAGNANO	29	**479**		VIGNETO	3	195	1,11	1,21			3,50	35	116						**CONCESSIONE OCCUPAZIONE TEMPORANEA**
184	DEMANIO DELLA REGIONE PUGLIA - RAMO BONIFICHE con sede in BARI (BA)	80193210582	Proprietà	1/1	GUAGNANO	29	**476**		ULIVETO	2	267	0,83	0,69			2,50	32	145						**CONCESSIONE OCCUPAZIONE TEMPORANEA**
185	SEDERINO GIUSEPPA nata a GUAGNANO (LE) il 17/09/1941	SDRGPP41P57E227G	Proprietà	1/1	GUAGNANO	29	**477**		ULIVETO	2	5	0,02	0,01			2,50	5	0	12,50	0,00				
186	DEMANIO DELLA REGIONE PUGLIA - RAMO BONIFICHE con sede in BARI (BA)	80193210582	Proprietà	1/1	GUAGNANO	29	**473**		ULIVETO	2	136	0,42	0,35			2,50	0	28						**CONCESSIONE OCCUPAZIONE TEMPORANEA**
187	CORIGLIANO ANTONIO nato a SALICE SALENTINO (LE) il 04/11/1941	CRGNTN41S04H708V	Proprietà	1/1	GUAGNANO	29	**471**		VIGNETO	3	18	0,10	0,11			3,50	18	0	63,00	0,00				
188	CORIGLIANO ANTONIO nato a SALICE SALENTINO (LE) il 04/11/1941	CRGNTN41S04H708V	Proprietà	1/1	GUAGNANO	29	**470**		VIGNETO SEMINATIVO	3 3	81 500	0,46 1,68	0,50 1,03			3,50 1,80	38	238	133,00	69,42				
189	CORIGLIANO ANTONIO nato a SALICE SALENTINO (LE) il 04/11/1941	CRGNTN41S04H708V	Proprietà	1/1	GUAGNANO	29	**468**		VIGNETO	3	16	0,09	0,10			3,50	16	0	56,00	0,00				
190	DEMANIO DELLA REGIONE PUGLIA - RAMO BONIFICHE con sede in BARI (BA)	80193210582	Proprietà	1/1	GUAGNANO	29	**467**		SEMINATIVO	3	258	0,87	0,53			1,80	35	110						**CONCESSIONE OCCUPAZIONE TEMPORANEA**
191	SCARCIGLIA MARCO ANTONIO nato a SAN PIETRO VERNOTICO (BR) il 11/09/1984	SCRMCN84P11I119F	Proprietà	1/1	GUAGNANO	29	**465**		VIGNETO	3	83	0,47	0,51			3,50	83	0	290,50	0,00				
192	SCARCIGLIA MARCO ANTONIO nato a SAN PIETRO VERNOTICO (BR) il 11/09/1984	SCRMCN84P11I119F	Proprietà	1/1	GUAGNANO	29	**464**		VIGNETO	3	402	2,28	2,49			3,50	15	155	52,50	45,21				
193	PILADE VINCENZO nato a GUAGNANO (LE) il 03/11/1943	PLDVCN43S03E227P	Proprietà	1/1	GUAGNANO	29	**462**		VIGNETO	2	106	1,83	0,82			3,50	106	0	371,00	0,00				
194	DEMANIO DELLA REGIONE PUGLIA - RAMO BONIFICHE	80193210582	Proprietà	1/1	GUAGNANO	29	**461**		VIGNETO	2	511	8,84	3,96			3,50	15	190						**CONCESSIONE OCCUPAZIONE TEMPORANEA**
195 196 197	RICCIATO ANTONIA IVANA nata a GUAGNANO (LE) il 16/01/1950 RICCIATO MARIA RENATA nata a GUAGNANO (LE) il 05/05/1962 RICCIATO SALVATORE nato a GUAGNANO (LE) il 22/05/1955	RCCNNV50A56E227B RCCMRN62E45E227P RCCSVT55E22E227U	Proprietà Proprietà Proprietà	3/9 3/9 3/9	GUAGNANO	29	**460**		SEMINATIVO	3	2	0,01	0,01			1,80	2	0	3,60	0,00				

NUMERO DITTE	DITTE	Codice Fiscale/P.IVA	Titolarità	Quota	COMUNE	DATI CATASTALI										Valore di mercato	AREA DA ESPROPRIARE	AREA DI OCCUPAZIONE TEMPORANEA	INDENNITA'					ANNOTAZIONI
						fog.	p.lla	sub	catasto terreni					Catasto fabbricati					INDENNITA' ESPROPRIO (Pari al 100% del valore venale)	INDENNITA' OCCUPAZIONE TEMPORANEA (Pari a 1/12 del valore venale. Da moltiplicare per ogni mese di cui si usufruisce)	Maggiorazione cessione bonaria + 50%	Coltivata dal colono mezzadro	Coltivata dal proprietario Ind x 3	
									Qualità	clas.	Superficie													
											[m²]	Reddito Dominicale	Reddito Agrario	cat.	R.C.	[€/m²]	[m²]	[m²]	[€]	[€/mese]	[€]	[€]	[€]	
198	DEMANIO DELLA REGIONE PUGLIA - RAMO BONIFICHE	80193210582	Proprietà	1/1	GUAGNANO	29	**459**		SEMINATIVO	3	657	2,21	1,36			1,80	45	168	X	X				**CONCESSIONE OCCUPAZIONE TEMPORANEA**
199	SPAGNOLO MARIA ; DI ANGELO nato/a a GUAGNANO (LE) il 08/11/1912		Proprietà	1/1	GUAGNANO	29	**458**		VIGNETO	3	41	0,23	0,25			3,50	41	0	143,50	0,00				
200	DEMANIO DELLA REGIONE PUGLIA - RAMO BONIFICHE	80193210582	Proprietà	1/1	GUAGNANO	29	**457**		VIGNETO	3	444	2,52	2,75			3,50	15	170	X	X				**CONCESSIONE OCCUPAZIONE TEMPORANEA**
201	TRAMACERE ELIO nato a GUAGNANO (LE) il 18/11/1947	TRMLEI47S18E227X	Proprietà	1/1	GUAGNANO	29	**456**		SEMINATIVO	3	2	0,01	0,01			1,80	2	0	3,60	0,00				
202	DEMANIO DELLA REGIONE PUGLIA - RAMO BONIFICHE	80193210582	Proprietà	1/1	GUAGNANO	29	**455**		SEMINATIVO	3	252	0,85	0,52			1,80	0	40	X	X				**CONCESSIONE OCCUPAZIONE TEMPORANEA**
203	RICCIATO SALVATORA nata a GUAGNANO (LE) il 13/12/1953	RCCSVT53T53E227C	Proprietà	1/1	GUAGNANO	29	**452**		SEMINATIVO	3	2	0,01	0,01			1,80	0	2	0,00	0,30				
204	DEMANIO DELLA REGIONE PUGLIA - RAMO BONIFICHE	80193210582	Proprietà	1/1	GUAGNANO	29	**451**		SEMINATIVO	3	498	1,67	1,03			1,80	145	155	X	X				**CONCESSIONE OCCUPAZIONE TEMPORANEA**
205	LEUCI NICOLA nato a GUAGNANO (LE) il 08/12/1924	LCENCL24T08E227K	Proprietà	1/1	GUAGNANO	29	**450**		SEMINATIVO	3	3	0,01	0,01			1,80	3	0	5,40	0,00				
206	DEMANIO DELLA REGIONE PUGLIA - RAMO BONIFICHE	80193210582	Proprietà	1/1	GUAGNANO	29	**449**		SEMINATIVO	3	480	1,61	0,99			1,80	25	35	X	X				**CONCESSIONE OCCUPAZIONE TEMPORANEA**
207	RICCIATO SALVATORA nata a GUAGNANO (LE) il 13/12/1953	RCCSVT53T53E227C	Proprietà	1/1	GUAGNANO	29	**230**		SEMINATIVO	3	2.739	9,19	5,66			1,80	130	298	234,00	44,70				
208	RICCIATO RAFFAELE nato a GUAGNANO (LE) il 10/04/1954	RCCRFL54D10E227G	Proprietà	1/1	GUAGNANO	29	**229**		VIGNETO ULIVETO	3 3	152 2.407	0,86 4,97	0,94 4,35			3,50 2,50	55	125	192,50	36,46				
209 210 211	RICCIATO ANGELO nato a CAMPI SALENTINA (LE) il 04/02/1982 RICCIATO MARCO nato a SAN PIETRO VERNOTICO (BR) il 06/11/1984 RICCIATO RAFFAELE nato a GUAGNANO (LE) il 10/04/1954	RCCNGL82B04B506J RCCMRC84S06I119N RCCRFL54D10E227G	Proprietà Proprietà Proprietà	1/6 1/6 4/6	GUAGNANO	29	**173**		ULIVETO SEMINATIVO	3 3	2.588 111	5,35 0,37	4,68 0,23			2,50 1,80	75	140	187,50	29,17				
212	SABATO PIERA RAFFAELA nata a GUAGNANO (LE) il 04/02/1952	SBTPRF52B44E227H	Proprietà	1/1	GUAGNANO	29	**225**		SEMINATIVO	3	2.220	7,45	4,59			1,80	40	160	72,00	24,00				
213	SABATO PIERA RAFFAELA nata a GUAGNANO (LE) il 04/02/1952	SBTPRF52B44E227H	Proprietà	1/1	GUAGNANO	29	**350**		SEMINATIVO	3	525	1,76	1,08			1,80	5	45	9,00	6,75				
214	LEUCI NICOLA nato a GUAGNANO (LE) il 08/12/1924	LCENCL24T08E227K	Proprietà	1/1	GUAGNANO	29	**143**		VIGNETO ULIVETO SEMINATIVO	2 3 3	7.216 1.855 309	124,85 3,83 1,04	55,90 3,35 0,64			3,50 2,50 1,80	200	570	700,00	166,25				
215	SABATO PIERA RAFFAELA nata a GUAGNANO (LE) il 04/02/1952	SBTPRF52B44E227H	Proprietà	1/1	GUAGNANO	29	**144**		SEMINATIVO	3	4.835	16,23	9,99			1,80	640	690	1.152,00	103,50				
216 217 218 219 220 221 222 223 224	D'AGOSTINO ADELE D'AGOSTINO ADELE ; FU FELICE VED DEGLI ATTI nato/a a SALICE SALENTINO (LE) il 01/01/1889 DEGLI ATTI AMERICO ; FU AMERICO MINORENNE DEGLI ATTI ANTONIETTA ; FU AMERICO MINORENNE DEGLI ATTI CICCO ; FU AMERICO MINORENNE DEGLI ATTI FIORENTINA ; DI FRANCESCO DEGLI ATTI GIUSEPPINA ; FU AMERICO MINORENNE nato/a a GUAGNANO (LE) il 10/08/1915 DEGLI ATTI MATILDE ; DI FRANCESCO PRUDENZANO ROBERTO nato a SAVA (TA) il 16/07/1967	PRDRRT67L16I467X	Oneri rappresentante Usufruttuario parziale di dominio diretto Concedente in parte Concedente in parte Concedente in parte Concedente in parte Concedente in parte Concedente in parte Enfiteusi	1/1	GUAGNANO	29	**224**		ULIVETO SEMINATIVO	3 3	242 2.980	0,50 10,00	0,44 6,16			2,50 1,80	175	250	437,50	52,08				
225 226 227 228 229 230 231 232 233	D'AGOSTINO ADELE D'AGOSTINO ADELE ; FU FELICE VED DEGLI ATTI nato/a a SALICE SALENTINO (LE) il 01/01/1889 DEGLI ATTI AMERICO ; FU AMERICO MINORENNE DEGLI ATTI ANTONIETTA ; FU AMERICO MINORENNE DEGLI ATTI CICCO ; FU AMERICO MINORENNE DEGLI ATTI FIORENTINA ; DI FRANCESCO DEGLI ATTI GIUSEPPINA ; FU AMERICO MINORENNE nato/a a GUAGNANO (LE) il 10/08/1915 DEGLI ATTI MATILDE ; DI FRANCESCO PRUDENZANO ROBERTO nato a SAVA (TA) il 16/07/1967	PRDRRT67L16I467X	Oneri rappresentante Usufruttuario parziale di dominio diretto Concedente in parte Concedente in parte Concedente in parte Concedente in parte Concedente in parte Concedente in parte Enfiteusi	1/1	GUAGNANO	29	**142**		SEMINATIVO	3	2.315	7,77	4,78			1,80	115	495	207,00	74,25				
234 235	CENTONZE MARIA TERESA nata a GUAGNANO (LE) il 03/08/1958 CREMIS MARIA nata a GUAGNANO (LE) il 07/05/1934	CNTMTR58M43E227X CRMMRA34E47E227Z	Proprietà Proprietà	1/2 1/2	GUAGNANO	29	**279**		SEMINATIVO	3	9.320	31,29	19,25			1,80	275	290	495,00	43,50				

NUMERO DITTE	DITTE	Codice Fiscale/P.IVA	Titolarità	Quota	COMUNE	DATI CATASTALI										Valore di mercato	AREA DA ESPROPRIARE	AREA DI OCCUPAZIONE TEMPORANEA	INDENNITA'					ANNOTAZIONI
						fog.	p.lla	sub	catasto terreni					Catasto fabbricati					INDENNITA' ESPROPRIO (Pari al 100% del valore venale)	INDENNITA' OCCUPAZIONE TEMPORANEA (Pari a 1/12 del valore venale. Da moltiplicare per ogni mese di cui si usufruisce)	Maggiorazione cessione bonaria + 50%	Coltivata dal colono mezzadro	Coltivata dal proprietario Ind x 3	
									Qualità	clas.	Superficie													
											[m²]	Reddito Dominicale	Reddito Agrario	cat.	R.C.	[€/m²]	[m²]	[m²]	[€]	[€/mese]	[€]	[€]	[€]	
236	TENUTA MARANO SOCIETA' AGRICOLA S.R.L. con sede in GUAGNANO (LE)	04692310750	Proprietà	1/1	GUAGNANO	29	**380**		SEMINATIVO	3	1.450	4,87	3,00			1,80	90	85	162,00	12,75				
237	TENUTA MARANO SOCIETA' AGRICOLA S.R.L. con sede in GUAGNANO (LE)	04692310750	Proprietà	1/1	GUAGNANO	29	**210**		ULIVETO SEMINATIVO	3 3	294 5.516	0,61 18,52	0,53 11,40			2,50 1,80	340	340	850,00	70,83				
238	UBALDO PASQUALE ; FU GIUSEPPE		Proprietà	1/1	GUAGNANO	29	**276**		VIGNETO	2	2.137	36,97	16,56			3,50	55	65	192,50	18,96				
239	TENUTA MARANO SOCIETA' AGRICOLA S.R.L. con sede in GUAGNANO (LE)	04692310750	Proprietà	1/1	GUAGNANO	29	**113**		SEMINATIVO	4	8.437	17,43	15,25			1,80	980	810	1.764,00	121,50				
240 241	BELLUZZI NICOLA nato a ARZIGNANO (VI) il 09/02/1968 MEGGIOLARO TIZIANA nata a MONTECCHIO MAGGIORE (VI) il 14/01/1968	BLLNCL68B09A459T MGGTZN68A54F464F	Proprietà Proprietà	1/2 1/2	GUAGNANO	29	**328**		ULIVETO	2	1.736	5,38	4,48			2,50	15	85	37,50	17,71				
242 243	BELLUZZI NICOLA nato a ARZIGNANO (VI) il 09/02/1968 MEGGIOLARO TIZIANA nata a MONTECCHIO MAGGIORE (VI) il 14/01/1968	BLLNCL68B09A459T MGGTZN68A54F464F	Proprietà Proprietà	1/2 1/2	GUAGNANO	29	**147**		ULIVETO	2	1.735	5,38	4,48			2,50	20	75	50,00	15,63				
244 245	BELLUZZI NICOLA nato a ARZIGNANO (VI) il 09/02/1968 MEGGIOLARO TIZIANA nata a MONTECCHIO MAGGIORE (VI) il 14/01/1968	BLLNCL68B09A459T MGGTZN68A54F464F	Proprietà Proprietà	1/2 1/2	GUAGNANO	29	**145**		ULIVETO	2	812	2,52	2,10			2,50	15	35	37,50	7,29				
246 247 248 249 250 251 252 253 254 255 256 257 258 259 260 261 262 263 264	BIANCHETTO ANNA MARIA nata a ORIA (BR) il 22/09/1942 BIANCHETTO COSIMO nato a ORIA (BR) il 15/06/1931 BIANCHETTO FRANCESCO nato a ORIA (BR) il 05/06/1924 BIANCHETTO GIUSEPPE nato a ORIA (BR) il 16/01/1926 BIANCHETTO PIETRO nato a ORIA (BR) il 11/12/1938 CALO' ASSUNTA nata a ORIA (BR) il 15/08/1908 CALO' BARSANOFIA nata a ORIA (BR) il 17/02/1898 CALO PIETRINA nata a ORIA (BR) il 18/12/1902 MOREA ANGELA nata a ORIA (BR) il 18/10/1946 MOREA GAETANO nato a ORIA (BR) il 01/07/1928 MOREA GIUSEPPE nato a ORIA (BR) il 13/02/1931 MOREA LILIANA nata a ORIA (BR) il 23/10/1943 MOREA LUCIA nata a ORIA (BR) il 11/03/1933 TRINCHERA ANTONIA nata a ORIA (BR) il 12/06/1938 TRINCHERA COSIMO nato a ORIA (BR) il 02/07/1944 BELLUZZI NICOLA nato a ARZIGNANO (VI) il 09/02/1968 MEGGIOLARO TIZIANA nata a MONTECCHIO MAGGIORE (VI) il 14/01/1968 MOREA MARIA CONCETTA nata a SVIZZERA (EE) il 20/11/1962 MOREA TIZIANA nata a SVIZZERA (EE) il 01/05/1971	BNCNMR42P62G098W BNCCSM31H15G098O BNCFNC24H05G098P BNCGPP26A16G098B BNCPTR38T11G098Z CLASNT08M55G098Y CLABSN98B57G098Z CLAPRN02T58G098Z MRONGL46R58G098L MROGTN28L01G098B MROGPP31B13G098R MROLLN43R63G098M MROLCU33C51G098H TRNNTN38H52G098M TRNCSM44L02G098E BLLNCL68B09A459T MGGTZN68A54F464F MROMCN62S60Z133R MROTZN71E41Z133L	Proprietà Proprietà Proprietà Proprietà Proprietà Proprietà Proprietà Proprietà Proprietà Proprietà Proprietà Proprietà Proprietà Proprietà Proprietà Proprietà Proprietà Proprietà Proprietà	6/180 6/180 6/180 30/186 30/186 30/186 5/180 5/180 5/180 5/180 5/180 5/180 5/180 15/180 15/180 2/288 2/288 1/144 1/144	GUAGNANO	29	**382**		ULIVETO	2	922	2,86	2,38			2,50	15	40	37,50	8,33				
265 266	BELLUZZI NICOLA nato a ARZIGNANO (VI) il 09/02/1968 MEGGIOLARO TIZIANA nata a MONTECCHIO MAGGIORE (VI) il 14/01/1968	BLLNCL68B09A459T MGGTZN68A54F464F	Proprietà Proprietà	1/2 1/2	GUAGNANO	29	**146**		ULIVETO	2	1.546	4,79	3,99			2,50	30	75	75,00	15,63				
267 268	IDONE COSIMO nato a GUAGNANO (LE) il 04/11/1939 TONDO LUCIA nata a GUAGNANO (LE) il 10/11/1938	DNICSM39S04E227A TNDLCU38S50E227B	Proprietà Proprietà	1/2 1/2	GUAGNANO	29	**152**		ULIVETO SEMINATIVO	2 3	830 1.459	2,57 4,90	2,14 3,01			2,50 1,80	25	65	62,50	13,54				
269 270	IDONE COSIMO nato a GUAGNANO (LE) il 04/11/1939 TONDO LUCIA nata a GUAGNANO (LE) il 10/11/1938	DNICSM39S04E227A TNDLCU38S50E227B	Proprietà Proprietà	1/2 1/2	GUAGNANO	29	**153**		ULIVETO SEMINATIVO	3 3	1.265 646	2,61 2,17	2,29 1,33			2,50 1,80	16	45	40,00	9,38				
271 272 273	GUERRIERI CESIRA nata a GUAGNANO (LE) il 01/09/1932 PERRONE CARMINE nato a GUAGNANO (LE) il 06/11/1926 PERRONE MASSIMILIANO nato a LECCE (LE) il 13/05/1972	GRRCSR32P41E227L PRRCMN26S06E227X PRRMSM72E13E506C	Cousufruttuario generale con diritto di accrescimento cousufruttuario con diritto di accrescimento Proprietà Proprietà	 1/3	GUAGNANO	29	**154**		ULIVETO SEMINATIVO	2 3	962 1.785	2,98 5,99	2,48 3,69			2,50 1,80	55	180	137,50	37,50				
274	CARROZZO ANNA LUCIA nata a GUAGNANO (LE) il 16/02/1948	CRRNLC48B56E227K	Proprietà	1/1	GUAGNANO	29	**157**		SEMINATIVO	3	1.669	5,60	3,45			1,80	50	140	90,00	21,00				
275	CARROZZO ANNA LUCIA nata a GUAGNANO (LE) il 16/02/1948	CRRNLC48B56E227K	Proprietà	1/1	GUAGNANO	29	**227**		ULIVETO	3	854	1,76	1,54			2,50	20	65	50,00	13,54				
276	MOLON FRANCESCO nato a SANDRIGO (VI) il 18/09/1943	MLNFNC43P18H829E	Proprietà	1/1	GUAGNANO	29	**158**		ULIVETO	3	1.860	3,84	3,36			2,50	95	595	237,50	123,96				
277 278 279 280 281	CARETTO GIUSEPPE nato a CAMPI SALENTINA (LE) il 29/07/1976 CARETTO MATILDE nata a SAN PIETRO VERNOTICO (BR) il 23/07/1981 RODIO PIETRO COSIMO nato a GUAGNANO (LE) il 30/04/1958 RODIO ROSA nata a GUAGNANO (LE) il 16/02/1954 VITALE GIUSEPPA nata a GUAGNANO (LE) il 13/02/1928	CRTGPP76L29B506J CRTMLD81L63I119S RDOPRC58D30E227D RDORSO54B56E227A VTLGPP28B53E227G	Proprietà Proprietà Proprietà Proprietà Proprietà	1/9 1/9 2/9 2/9 3/9	GUAGNANO	29	**353**		ULIVETO	3	55	0,11	0,10			2,50	3	30	7,50	6,25				
282 283 284 285 286	CARETTO GIUSEPPE nato a CAMPI SALENTINA (LE) il 29/07/1976 CARETTO MATILDE nata a SAN PIETRO VERNOTICO (BR) il 23/07/1981 RODIO PIETRO COSIMO nato a GUAGNANO (LE) il 30/04/1958 RODIO ROSA nata a GUAGNANO (LE) il 16/02/1954 VITALE GIUSEPPA nata a GUAGNANO (LE) il 13/02/1928	CRTGPP76L29B506J CRTMLD81L63I119S RDOPRC58D30E227D RDORSO54B56E227A VTLGPP28B53E227G	Proprietà Proprietà Proprietà Proprietà Proprietà	1/9 1/9 2/9 2/9 3/9	GUAGNANO	29	**304**		SEMINATIVO	2	7.083	34,75	16,46			1,80	0	70	0,00	10,50				

NUMERO DITTE	DITTE	Codice Fiscale/P.IVA	Titolarità	Quota	COMUNE	DATI CATASTALI										Valore di mercato	AREA DA ESPROPRIARE	AREA DI OCCUPAZIONE TEMPORANEA	INDENNITA'					ANNOTAZIONI
						fog.	p.lla	sub	catasto terreni					Catasto fabbricati					INDENNITA' ESPROPRIO (Pari al 100% del valore venale)	INDENNITA' OCCUPAZIONE TEMPORANEA (Pari a 1/12 del valore venale. Da moltiplicare per ogni mese di cui si usufruisce)	Maggiorazione cessione bonaria + 50%	Coltivata dal colono mezzadro	Coltivata dal proprietario Ind x 3	
									Qualità	clas.	Superficie													
											[m²]	Reddito Dominicale	Reddito Agrario	cat.	R.C.	[€/m²]	[m²]	[m²]	[€]	[€/mese]	[€]	[€]	[€]	
287 288	D'ORONZO DAMIANO nato a GUAGNANO (LE) il 10/12/1933 SABATO MARIA ROSALBA nata a SALICE SALENTINO (LE) il 30/03/1951	DRNDMN33T10E227C SBTMRS51C70H708F	Usufrutto Nuda proprietà	1/1 1/1	GUAGNANO	29	**305**		VIGNETO	3	3.150	17,90	19,52			3,50	17	70	59,50	20,42				
289	VERDERAME CARLO ANTONIO nato a GUAGNANO (LE) il 28/06/1956	VRDCLN56H28E227I	Proprietà	1/1	GUAGNANO	29	**300**		VIGNETO ULIVETO	3 3	4.749 60	26,98 0,12	29,43 0,11			3,50 2,50	18	95	63,00	27,71				
290	VERDERAME CARLO ANTONIO nato a GUAGNANO (LE) il 28/06/1956	VRDCLN56H28E227I	Proprietà	1/1	GUAGNANO	29	**301**		VIGNETO	3	1.191	6,77	7,38			3,50	6	25	21,00	7,29				
291	VERDERAME CARLO ANTONIO nato a GUAGNANO (LE) il 28/06/1956	VRDCLN56H28E227I	Proprietà	1/1	GUAGNANO	29	**299**		VIGNETO ULIVETO	2 2	3.505 113	60,64 0,35	27,15 0,29			3,50 2,50	20	75	70,00	21,88				
292	RIGLIANO ANTONIETTA nata a CAMPI SALENTINA (LE) il 29/01/1973	RGLNNT73A69B506R	Proprietà	1/1	GUAGNANO	29	**114**		SEMINATIVO	3	3.618	12,15	7,47			1,80	20	75	36,00	11,25				
293	PILADE FRANCO nato a GUAGNANO (LE) il 29/08/1965	PLDFNC65M29E227H	Proprietà	1/1	GUAGNANO	29	**204**		VIGNETO	2	1.575	27,25	12,20			3,50	5	35	17,50	10,21				
294	PILADE FRANCO nato a GUAGNANO (LE) il 29/08/1965	PLDFNC65M29E227H	Proprietà	1/1	GUAGNANO	29	**61**		VIGNETO	3	797	4,53	4,94			3,50	5	40	17,50	11,67				
295 296 297 298	ARNO LAURA nata a CAMPI SALENTINA (LE) il 30/06/1945 CALASSO ANTONELLA nata a CAMPI SALENTINA (LE) il 30/10/1971 CALASSO MARIA FRANCESCA nata a CAMPI SALENTINA (LE) il 18/10/1966 CALASSO PATRIZIA nata a CAMPI SALENTINA (LE) il 06/12/1976	RNALRA45H70B506F CLSNNL71R70B506F CLSNNL71R70B506F CLSPRZ76T46B506F	Proprietà Proprietà Proprietà Proprietà	3/9 2/9 2/9 2/9	GUAGNANO	29	**60**		SEMINATIVO	3	2.098	7,04	4,33			1,80	20	85	36,00	12,75				
299 300	SOCIETA' AGRICOLA ENERGETICA EUROPEA SOCIETA' A RESPONSABILITA' LIMITATA con sede in ROMA (RM) SOLEIL S.R.L. con sede in ROMA (RM)	09575711008 02936190830	Proprietà Oneri locazione ultranovennale	1/1	GUAGNANO	29	**507**	1	ENTE URBANO		246			D01	138,00	250,00	27	75	6.750,00	1.562,50				
301 302	SOCIETA' AGRICOLA ENERGETICA EUROPEA SOCIETA' A RESPONSABILITA' LIMITATA con sede in ROMA (RM) SOLEIL S.R.L. con sede in ROMA (RM)	09575711008 02936190830	Proprietà Oneri locazione ultranovennale	1/1	GUAGNANO	29	**508**	1	ENTE URBANO		8.084			D01	970,00	250,00	125	205	31.250,00	4.270,83				
303	GRECO MARIA ANNA nata a CAPRARICA DI LECCE (LE) il 01/08/1956	GRCMNN56M41B690T	Proprietà	1/1	GUAGNANO	29	**54**		VIGNETO	3	680	3,86	4,21			3,50	28	95	98,00	27,71				
304	TENUTA MARANO SOCIETA' AGRICOLA S.R.L. con sede in GUAGNANO (LE)	04692310750	Proprietà	1/1	GUAGNANO	29	**275**		SEMINATIVO	3	4.010	13,46	8,28			1,80	116	185	208,80	27,75				
305	TENUTA MARANO SOCIETA' AGRICOLA S.R.L. con sede in GUAGNANO (LE)	04692310750	Proprietà	1/1	GUAGNANO	29	**250**		VIGNETO	2	3.139	54,31	24,32			3,50	375	520	1.312,50	151,67				
306 307 308	MACI ADRIANA nata a GUAGNANO (LE) il 10/07/1965 MACI VINCENZO nato a GUAGNANO (LE) il 27/03/1969 MACI ALBERTO ANTONIO nato a SAN PIETRO VERNOTICO (BR) il 12/06/1988	MCADRN65L50E227Z MCAVCN69C27E227G MCALRT88H12I119J	Proprietà Proprietà Proprietà	1/3 1/3 1/3	GUAGNANO	29	**251**		VIGNETO	3	1.970	11,20	12,22			3,50	165	590	577,50	172,08				
309	GRECO MARIA ANNA nata a CAPRARICA DI LECCE (LE) il 01/08/1956	GRCMNN56M41B690T	Proprietà	1/1	GUAGNANO	29	**53**		VIGNETO	3	1.150	6,53	7,13			3,50	615	300	2.152,50	87,50				
310	GRECO MARIA ANNA nata a CAPRARICA DI LECCE (LE) il 01/08/1956	GRCMNN56M41B690T	Proprietà	1/1	GUAGNANO	29	**56**		VIGNETO	3	1.202	6,83	7,45			3,50	235	330	822,50	96,25				
311 312 313 314 315	IANNE ANTONIO nato a CAMPI SALENTINA (LE) il 13/01/1981 IANNE COSIMO nato a CAMPI SALENTINA (LE) il 12/04/1976 IANNE FRANCESCO nato a GUAGNANO (LE) il 07/02/1962 IANNE MARCELLA nata a GUAGNANO (LE) il 24/03/1955 IANNE MASSIMO nato a SVIZZERA (EE) il 10/10/1972	NNINTN81A13B506U NNICSM76D12B506N NNIFNC62B07E227L NNIMCL55C64E227Q NNIMSM72R10Z133W	Proprietà Proprietà Proprietà Proprietà Proprietà	3/24 3/24 6/24 6/24 6/24	GUAGNANO	29	**57**		VIGNETO	3	1.487	8,45	9,22			3,50	45	230	157,50	67,08				
316 317 318 319 320	IANNE ANTONIO nato a CAMPI SALENTINA (LE) il 13/01/1981 IANNE COSIMO nato a CAMPI SALENTINA (LE) il 12/04/1976 IANNE FRANCESCO nato a GUAGNANO (LE) il 07/02/1962 IANNE MARCELLA nata a GUAGNANO (LE) il 24/03/1955 IANNE MASSIMO nato a SVIZZERA (EE) il 10/10/1972	NNINTN81A13B506U NNICSM76D12B506N NNIFNC62B07E227L NNIMCL55C64E227Q NNIMSM72R10Z133W	Proprietà Proprietà Proprietà Proprietà Proprietà	3/24 3/24 6/24 6/24 6/24	GUAGNANO	29	**64**		VIGNETO	3	4.135	23,49	25,63			3,50	0	115	0,00	33,54				
321 322 323	D'ORONZO ANGELA nata a LECCE (LE) il 24/11/1966 D'ORONZO MINO nato a SAN PIETRO VERNOTICO (BR) il 05/02/1975 D'ORONZO VITO nato a CAMPI SALENTINA (LE) il 26/08/1964	DRNNGL66S64E506H DRNMNI75B05I119T DRNVTI64M26B506O	Proprietà Proprietà Proprietà	1/3 1/3 1/3	GUAGNANO	29	**65**		VIGNETO	2	3.540	61,25	27,42			3,50	0	70	0,00	20,42				
324	LEUCI MARIA nata a GUAGNANO (LE) il 14/09/1947	LCEMRA47P54E227S	Proprietà	1/1	GUAGNANO	29	**66**		ULIVETO SEMINATIVO	2 3	2.368 132	7,34 0,44	6,11 0,27			2,50 1,80	0	305	0,00	63,54				
325	LEUCI COSIMO nato a LECCE (LE) il 07/01/1966	LCECSM66A07E506I	Proprietà	1/1	GUAGNANO	29	**270**		ULIVETO	2	1.374	4,26	3,55			2,50	0	285	0,00	59,38				
326	DE GIORGI CONCETTA nata a SALICE SALENTINO (LE) il 21/06/1938	DGRCCT38H61H708Y	Proprietà	1/1	GUAGNANO	29	**67**		ULIVETO	2	2.653	8,22	6,85			2,50	0	405	0,00	84,38				

NUMERO DITTE	DITTE	Codice Fiscale/P.IVA	Titolarità	Quota	COMUNE	DATI CATASTALI										Valore di mercato	AREA DA ESPROPRIARE	AREA DI OCCUPAZIONE TEMPORANEA	INDENNITA'					ANNOTAZIONI
						fog.	p.lla	sub	catasto terreni					Catasto fabbricati					INDENNITA' ESPROPRIO (Pari al 100% del valore venale)	INDENNITA' OCCUPAZIONE TEMPORANEA (Pari a 1/12 del valore venale. Da moltiplicare per ogni mese di cui si usufruisce)	Maggiorazione cessione bonaria + 50%	Coltivata dal colono mezzadro	Coltivata dal proprietario Ind x 3	
									Qualità	clas.	Superficie													
											[m²]	Reddito Dominicale	Reddito Agrario	cat.	R.C.	[€/m²]	[m²]	[m²]	[€]	[€/mese]	[€]	[€]	[€]	
327	RICCIATO GIANPAOLO nato a SAN PIETRO VERNOTICO (BR) il 05/03/1992	RCCGPL92C05I119C	Proprietà	1/1	GUAGNANO	21	**777**		VIGNETO	3	84	0,48	0,52			3,50	0	105	0,00	30,63				
328	RICCIATO GIANPAOLO nato a SAN PIETRO VERNOTICO (BR) il 05/03/1992	RCCGPL92C05I119C	Proprietà	1/1	GUAGNANO	21	**776**		VIGNETO	3	147	0,84	0,91			3,50	0	145	0,00	42,29				
329	RICCIATO GIANPAOLO nato a SAN PIETRO VERNOTICO (BR) il 05/03/1992	RCCGPL92C05I119C	Proprietà	1/1	GUAGNANO	21	**775**		VIGNETO	3	7.483	42,51	46,38			3,50	0	277	0,00	80,79				
330 331	DEGLI ATTI GIUSEPPE nato a GUAGNANO (LE) il 23/01/1922 LIBETTA ORONZA nata a GUAGNANO (LE) il 25/11/1923	DGLGPP22A23E227I LBTRNZ23S65E227S	Proprietà Proprietà	1/2 1/2	GUAGNANO	21	**780**		SEMINATIVO	3	5	0,02	0,01			1,80	0	5	0,00	0,75				
332	DEMANIO DELLA REGIONE PUGLIA - RAMO BONIFICHE con sede in BARI (BA)	80193210582	Proprietà	1/1	GUAGNANO	21	**779**		SEMINATIVO	3	9	0,03	0,02			1,80	0	20						**CONCESSIONE OCCUPAZIONE TEMPORANEA**
	NESSUNA CORRISPONDENZA TROVATA				GUAGNANO	21	**783**										0	0	0,00	0,00				
	NESSUNA CORRISPONDENZA TROVATA				GUAGNANO	21	**782**										0	48	0,00	0,00				
	NESSUNA CORRISPONDENZA TROVATA				GUAGNANO	21	**786**										0	0	0,00	0,00				
333 334 335	BRAUCH HELGA MARGARETE nata a GERMANIA (EE) il 16/09/1940 TARTARELLI MELANIE NICOLE nata a GERMANIA (EE) il 12/09/1973 TARTARELLI SABINA TERESA nata a GERMANIA (EE) il 13/12/1966	BRCHGM40P56Z112P TRTMNN73P52Z112Y TRTSNT66T53Z112Y	Proprietà Proprietà Proprietà	1/3 1/3 1/3	GUAGNANO	21	**789**		VIGNETO	3	27	0,15	0,17			3,50	0	27	0,00	7,88				
336 337 338	RICCIATO ANTONIA IVANA nata a GUAGNANO (LE) il 16/01/1950 RICCIATO MARIA RENATA nata a GUAGNANO (LE) il 05/05/1962 RICCIATO MARIA RENATA nata a GUAGNANO (LE) il 05/05/1962	RCCNNV50A56E227B RCCMRN62E45E227P RCCSVT55E22E227U	Proprietà Proprietà Proprietà	1/3 1/3 1/3	GUAGNANO	21	**792**		SEMINATIVO	3	203	0,68	0,42			1,80	92	111	165,60	16,65				
339	DEMANIO DELLA REGIONE PUGLIA - RAMO BONIFICHE con sede in BARI (BA)	80193210582	Proprietà	1/1	GUAGNANO	21	**791**		SEMINATIVO	3	317	1,06	0,65			1,80	105	70						**CONCESSIONE OCCUPAZIONE TEMPORANEA**
340	SOCIETA' AGRICOLA CAMPORE' S.R.L. con sede in GUAGNANO (LE)	04563820754	Proprietà	1/1	GUAGNANO	30	**1**		ULIVETO	2	2.893	8,96	7,47			2,50	0	80	0,00	16,67				
341	SOCIETA' AGRICOLA CAMPORE' S.R.L. con sede in GUAGNANO (LE)	04563820754	Proprietà	1/1	GUAGNANO	30	**3**		ULIVETO	2	12.116	37,54	31,29			2,50	0	60	0,00	12,50				
342	SOCIETA' AGRICOLA CAMPORE' S.R.L. con sede in GUAGNANO (LE)	04563820754	Proprietà	1/1	GUAGNANO	30	**4**		ULIVETO	2	10.127	31,38	26,15			2,50	40	350	100,00	72,92				
343	SOCIETA' AGRICOLA CAMPORE' S.R.L. con sede in GUAGNANO (LE)	04563820754	Proprietà	1/1	GUAGNANO	30	**506**		ULIVETO	2	15.258	47,28	39,40			2,50	0	135	0,00	28,13				
344 345	MT-2007 S.R.L. con sede in ROMA (RM) SOCIETA' AGRICOLA ENERGETICA EUROPEA SOCIETA' A RESPONSABILITA' LIMITATA con sede in ROMA (RM)	09670031005 09575711008	Oneri locazione ultranovennale Proprietà	 1/1	GUAGNANO	30	**696**	1	ENTE URBANO		9.060			D01	1.088,00	50,00	360	900	18.000,00	3.750,00				
346 347	MT-2007 S.R.L. con sede in ROMA (RM) SOCIETA' AGRICOLA ENERGETICA EUROPEA SOCIETA' A RESPONSABILITA' LIMITATA con sede in ROMA (RM)	09670031005 09575711008	Oneri locazione ultranovennale Proprietà	 1/1	GUAGNANO	30	**695**	1	ENTE URBANO		50			D01	114,00	50,00	0	22	0,00	91,67				
348	PERRONE GIUSEPPA nata a GUAGNANO (LE) il 21/04/1927	PRRGPP27D61E227B	Proprietà	1/1	GUAGNANO	30	**9**		ULIVETO	3	6.298	13,01	11,38			2,50	0	125	0,00	26,04				
349	RAMPINO LUIGI nato a TREPUZZI (LE) il 07/08/1948	RMPLGU48M07L383Y	Proprietà	1/1	GUAGNANO	30	**10**		VIGNETO	3	4.661	26,48	28,89			3,50	0	227	0,00	66,21				
350	LORENZO LILIANA nata a GUAGNANO (LE) il 02/12/1955	LRNLLN55T42E227I	Proprietà	1/1	GUAGNANO	30	**522**		VIGNETO	3	1.931	10,97	11,97			3,50	0	190	0,00	55,42				
351 352 353 354 355 356 357 358 359 360 361 362	PERRONE ALESSIO nato a SAN PIETRO VERNOTICO (BR) il 26/02/1996 PERRONE CARLO nato a GUAGNANO (LE) il 01/12/1954 PERRONE DENNIS nato a SAN PIETRO VERNOTICO (BR) il 23/10/2002 PERRONE ELISABETTA nata a CONEGLIANO (TV) il 12/03/1963 PERRONE EMANUELE nato a COPERTINO (LE) il 30/03/1995 PERRONE FERNANDO nato a GUAGNANO (LE) il 08/08/1959 PERRONE GIANNI nato a CONEGLIANO (TV) il 05/05/1965 PERRONE GIULIA nata a LECCE (LE) il 20/03/2004 PERRONE GIUSEPPE nato a GUAGNANO (LE) il 03/03/1965 PERRONE MONICA nata a LECCE (LE) il 24/08/1972 PERRONE NICOLO' nato a COPERTINO (LE) il 19/12/2007 QUARTA MARIA nata a LEQUILE (LE) il 24/11/1938	PRRLSS96B26I119N PRRCRL54T01E227E PRRDNS02R23I119P PRRLBT63C52C957G PRRMNL95C30C978Z PRRFNN59M08E227X PRRGNN65E05C957Y PRRGLI04C60E506R PRRGPP65C03E227I PRRMNC72M64E506Q PRRNCL07T19C978U QRTMRA38S64E538I	Proprietà Proprietà Proprietà Proprietà Proprietà Proprietà Proprietà Proprietà Proprietà Proprietà Proprietà Proprietà	2/81 1/6 2/81 3/18 2/72 2/18 3/18 2/72 1/27 1/27 2/81 1/9	GUAGNANO	30	**391**		VIGNETO	3	1.234	7,01	7,65			3,50	0	15	0,00	4,38				
363	FRANCO CLAUDIO nato a VEGLIE (LE) il 13/06/1968	FRNCLD68H13L711G	Proprietà	1/1	GUAGNANO	30	**14**		ULIVETO	3	6.794	14,04	12,28			2,50	0	70	0,00	14,58				

NUMERO DITTE	DITTE	Codice Fiscale/P.IVA	Titolarità	Quota	COMUNE	DATI CATASTALI										Valore di mercato	AREA DA ESPROPRIARE	AREA DI OCCUPAZIONE TEMPORANEA	INDENNITA'					ANNOTAZIONI
									catasto terreni					Catasto fabbricati										
						fog.	p.lla	sub	Qualità	clas.	Superficie								INDENNITA' ESPROPRIO (Pari al 100% del valore venale)	INDENNITA' OCCUPAZIONE TEMPORANEA (Pari a 1/12 del valore venale. Da moltiplicare per ogni mese di cui si usufruisce)	Maggiorazione cessione bonaria + 50%	Coltivata dal colono mezzadro	Coltivata dal proprietario Ind x 3	
											[m²]	Reddito Dominicale	Reddito Agrario	cat.	R.C.	[€/m²]	[m²]	[m²]	[€]	[€/mese]	[€]	[€]	[€]	
364 365 366 367 368	FRANCO CLAUDIO nato a VEGLIE (LE) il 13/06/1968 FRANCO CRISTINA nata a VEGLIE (LE) il 10/07/1977 FRANCO MARIA nata a VEGLIE (LE) il 25/09/1969 FRANCO SALVATORE nato a VEGLIE (LE) il 09/09/1971 SOLAZZO LUCIA nata a VEGLIE (LE) il 02/01/1946	FRNCLD68H13L711G FRNCST77L50L711Q FRNMRA69P65L711P FRNSVT71P09L711M SLZLCU46A42L711G	Proprietà Proprietà Proprietà Proprietà Proprietà	2/24 2/24 2/24 2/24 16/24	GUAGNANO	30	**15**		VIGNETO SEMINATIVO	2 3	6.524 231	112,87 0,78	50,54 0,48			3,50 1,80	0	105	0,00	30,63				
369	DEMANIO DELLA REGIONE PUGLIA - RAMO BONIFICHE con sede in BARI (BA)	80193210582	Proprietà	1/1	GUAGNANO	23	**506**		VIGNETO	2	56	0,97	0,43			3,50	56	0						**CONCESSIONE OCCUPAZIONE TEMPORANEA**
370 371 372 373	MAGLIO CORRADO nato a LECCE (LE) il 19/08/1951 MAGLIO SILVANA nata a LECCE (LE) il 29/05/1949 MAGLIO ETTORE nato a GALATINA (LE) il 23/06/1984 MAGLIO MARINA nata a LECCE (LE) il 22/06/1982	MGLCRD51M19E506X MGLSVN49E69E506Z MGLTTR84H23D862E MGLMRN82H62E506M	Proprietà Proprietà Proprietà Proprietà	1/3 1/3 1/6 1/6	GUAGNANO	23	**509**		VIGNETO	2	102	1,76	0,79			3,50	0	102	0,00	29,75				
374	DEMANIO DELLA REGIONE PUGLIA - RAMO BONIFICHE con sede in BARI (BA)	80193210582	Proprietà	1/1	GUAGNANO	23	**508**		VIGNETO	2	233	4,03	1,81			3,50	3	100						**CONCESSIONE OCCUPAZIONE TEMPORANEA**
375 376 377 378	MAGLIO CORRADO nato a LECCE (LE) il 19/08/1951 MAGLIO SILVANA nata a LECCE (LE) il 29/05/1949 MAGLIO ETTORE nato a GALATINA (LE) il 23/06/1984 MAGLIO MARINA nata a LECCE (LE) il 22/06/1982	MGLCRD51M19E506X MGLSVN49E69E506Z MGLTTR84H23D862E MGLMRN82H62E506M	Proprietà Proprietà Proprietà Proprietà	1/3 1/3 1/6 1/6	GUAGNANO	23	**507**		VIGNETO	2	6.247	108,88	48,39			3,50	0	32	0,00	9,33				
379 380	CASTRIGNANO ANNA nata a LECCE (LE) il 27/05/1951 STRAFINO GINO nato a VEGLIE (LE) il 29/10/1949	CSTNNA51E67E506S STRGNI49R29L711V	Proprietà Proprietà	1/2 1/2	GUAGNANO	23	**512**		VIGNETO	2	36	0,20	0,22			3,50	0	36	0,00	10,50				
381	DEMANIO DELLA REGIONE PUGLIA - RAMO BONIFICHE con sede in BARI (BA)	80193210582	Proprietà	1/1	GUAGNANO	23	**511**		VIGNETO	3	71	0,40	0,44			3,50	0	35						**CONCESSIONE OCCUPAZIONE TEMPORANEA**
382 383	D'ORONZO GINA nata a GUAGNANO (LE) il 03/07/1956 D'ORONZO MATILDE nata a GUAGNANO (LE) il 24/04/1949	DRNGNI56L43E227K DRNMLD49D64E227B	Proprietà Proprietà	1/2 1/2	GUAGNANO	23	**515**		SEMINATIVO	2	14	0,07	0,03			1,80	0	14	0,00	2,10				
384	DEMANIO DELLA REGIONE PUGLIA - RAMO BONIFICHE con sede in BARI (BA)	80193210582	Proprietà	1/1	GUAGNANO	23	**514**		VIGNETO	3	51	0,29	0,32			3,50	0	25						**CONCESSIONE OCCUPAZIONE TEMPORANEA**
385	PILADE VALZANO COSIMA nata a GUAGNANO (LE) il 30/04/1948	PLDCSM48D70E227D	Proprietà	1/1	GUAGNANO	23	**518**		VIGNETO	1	15	0,34	0,14			3,50	0	15	0,00	4,38				
386	DEMANIO DELLA REGIONE PUGLIA - RAMO BONIFICHE con sede in BARI (BA)	80193210582	Proprietà	1/1	GUAGNANO	23	**517**		VIGNETO	1	60	1,38	0,56			3,50	0	27	0,00	7,88				
387 388	LEUCI ANDREA nato a GUAGNANO (LE) il 03/02/1940 LEUCI STEFANIA nata a LECCE (LE) il 01/11/1980	LCENDR40B03E227S LCESFN80S41E506W	Proprietà Proprietà	1/2 1/2	GUAGNANO	23	**522**		VIGNETO	2	7	0,12	0,05			3,50	0	7	0,00	2,04				
389	DEMANIO DELLA REGIONE PUGLIA - RAMO BONIFICHE con sede in BARI (BA)	80193210582	Proprietà	1/1	GUAGNANO	23	**521**		VIGNETO	2	27	0,47	0,21			3,50	0	15						**CONCESSIONE OCCUPAZIONE TEMPORANEA**
390 391	LEUCI ANDREA nato a GUAGNANO (LE) il 03/02/1940 LEUCI STEFANIA nata a LECCE (LE) il 01/11/1980	LCENDR40B03E227S LCESFN80S41E506W	Proprietà Proprietà	1/2 1/2	GUAGNANO	23	**525**		VIGNETO	3	25	0,14	0,15			3,50	0	25	0,00	7,29				
392	DEMANIO DELLA REGIONE PUGLIA - RAMO BONIFICHE con sede in BARI (BA)	80193210582	Proprietà	1/1	GUAGNANO	23	**524**		VIGNETO	3	66	0,37	0,41			3,50	0	26						**CONCESSIONE OCCUPAZIONE TEMPORANEA**
	NESSUNA CORRISPONDENZA TROVATA				GUAGNANO	23	**528**										5	tot-5	0,00	0,00				
	NESSUNA CORRISPONDENZA TROVATA				GUAGNANO	23	**527**										0	10	0,00	0,00				
393	RODIO ANTONIO nato a GUAGNANO (LE) il 22/11/1962	RDONTN62S22E227W	Proprietà	1/1	GUAGNANO	23	**531**		SEMINATIVO	2	100	0,49	0,23			1,80	25	75	45,00	11,25				
394	DEMANIO DELLA REGIONE PUGLIA - RAMO BONIFICHE con sede in BARI (BA)	80193210582	Proprietà	1/1	GUAGNANO	23	**530**		VIGNETO	3	126	0,72	0,78			3,50	0	35						**CONCESSIONE OCCUPAZIONE TEMPORANEA**
395	RODIO ANTONIO nato a GUAGNANO (LE) il 22/11/1962	RDONTN62S22E227W	Proprietà	1/1	GUAGNANO	23	**534**		SEMINATIVO	2	13	0,06	0,03			1,80	0	13	0,00	1,95				

NUMERO DITTE	DITTE	Codice Fiscale/P.IVA	Titolarità	Quota	COMUNE	DATI CATASTALI										Valore di mercato	AREA DA ESPROPRIARE	AREA DI OCCUPAZIONE TEMPORANEA	INDENNITA'					ANNOTAZIONI
						fog.	p.lla	sub	catasto terreni					Catasto fabbricati					INDENNITA' ESPROPRIO (Pari al 100% del valore venale)	INDENNITA' OCCUPAZIONE TEMPORANEA (Pari a 1/12 del valore venale. Da moltiplicare per ogni mese di cui si usufruisce)	Maggiorazione cessione bonaria + 50%	Coltivata dal colono mezzadro	Coltivata dal proprietario Ind x 3	
									Qualità	clas.	Superficie													
											[m²]	Reddito Dominicale	Reddito Agrario	cat.	R.C.	[€/m²]	[m²]	[m²]	[€]	[€/mese]	[€]	[€]	[€]	
396	SUFFIANO ANTONIO nato a GUAGNANO (LE) il 29/01/1944	SFFNTN44A29E227F	Proprietà	1/1	GUAGNANO	23	**176**		ULIVETO SEMINATIVO	3 2	846 50	1,75 0,25	1,53 0,12			2,50 1,80	40	90	100,00	18,75				
397	DEGLI ATTI BENEDETTO nato a GUAGNANO (LE) il 30/11/1938	DGLBDT38S30E227Z	Proprietà	1/1	GUAGNANO	23	**177**		VIGNETO SEMINATIVO	3 2	15 16.954	0,09 83,18	0,09 39,40			3,50 1,80	130	210	455,00	61,25				
398	BALDASSARRE SIMONE nato a GARDONE VAL TROMPIA (BS) il 24/02/1989	BLDSMN89B24D918U	Proprietà	1/1	GUAGNANO	23	**293**		VIGNETO	3	1.800	10,23	11,16			3,50	40	80	140,00	23,33				
399 400	RICCIATO ANNA nata a CAMPI SALENTINA (LE) il 31/03/1963 RICCIATO VINCENZO nato a CAMPI SALENTINA (LE) il 29/11/1965	RCCNNA63C71B506D RCCVCN65S29B506I	Proprietà Proprietà	1/2 1/2	GUAGNANO	23	**368**		ULIVETO SEMINATIVO	3 2	100 4.050	0,21 19,87	0,18 9,41			2,50 1,80	15	70	37,50	14,58				
401	PERRONE GIUSEPPE nato a GUAGNANO (LE) il 17/07/1956	PRRGPP56L17E227R	Proprietà	1/1	GUAGNANO	23	**292**		ULIVETO SEMINATIVO	3 1	4.433 1.547	27,47 3,20	11,45 2,80			2,50 1,80	30	170	75,00	35,42				
402	TRAMACERE CARMELA nata a GUAGNANO (LE) il 26/10/1939	TRMCML39R66E227X	Proprietà	1/1	GUAGNANO	23	**191**		VIGNETO ULIVETO	3 3	2.792 365	15,86 0,75	17,30 0,66			3,50 2,50	0	75	0,00	21,88				
403	TRAMACERE ORONZA nata a GUAGNANO (LE) il 22/03/1938	TRMRNZ38C62E227O	Proprietà	1/1	GUAGNANO	23	**417**		ULIVETO SEMINATIVO	3 2	2.037 1.121	9,99 2,32	4,73 2,03			2,50 1,80	0	25	0,00	5,21				
404	MOLON FRANCESCO nato a SANDRIGO (VI) il 18/09/1943	MLNFNC43P18H829E	Proprietà	1/1	GUAGNANO	23	**254**		VIGNETO	3	4.870	27,67	31,18			3,50	0	15	0,00	4,38				
405	MOLON FRANCESCO nato a SANDRIGO (VI) il 18/09/1943	MLNFNC43P18H829E	Proprietà	1/1	GUAGNANO	23	**386**		VIGNETO	2	1.304	22,56	10,10			3,50	0	5	0,00	1,46				
406	MOLON FRANCESCO nato a SANDRIGO (VI) il 18/09/1943	MLNFNC43P18H829E	Proprietà	1/1	GUAGNANO	23	**192**		VIGNETO ULIVETO	2 3	3.079 3.166	54,78 6,36	24,53 5,57			3,50 2,50	960	2.075	3.360,00	605,21				**AREA WTG N04**
407 408	MALATESTA GIULIANA nata a MAZZE' (TO) il 18/05/1943 MOLON FRANCESCO nato a SANDRIGO (VI) il 18/09/1943	MLTGLN43E58F067K MLNFNC43P18H829E	Proprietà Proprietà	1/5 4/5	GUAGNANO	23	**195**		VIGNETO	3	49.018	278,47	303,79			3,50	8.368	10.762	29.288,00	3.138,92				**AREA WTG N04**
409	LEONE SILVANA MARIA nata a GUAGNANO (LE) il 02/02/1952	LNESVN52B42E227P	Proprietà	1/1	GUAGNANO	23	**206**		VIGNETO	3	2.438	13,85	15,11			3,50	3	238	10,50	69,42				**AREA WTG N04**
410 411 412	PAGLIARA FRANCESCA nata a SALICE SALENTINO (LE) il 30/12/1955 SERRATI' FLAMINIO GIOVANNI nato a GUAGNANO (LE) il 02/09/1955 SERRATI' ILARIA nata a CAMPI SALENTINA (LE) il 11/07/1982	PGLFNC55T70H708T SRRFMN55P02E227X SRRLRI82L51B506T	Usufrutto Usufrutto Nuda proprietà	1/2 1/2 1/1	GUAGNANO	23	**205**		ULIVETO	3	1.126	2,33	2,04			2,50	0	92	0,00	19,17				**AREA WTG N04**
413 414	PAGLIARA FRANCESCA nata a SALICE SALENTINO (LE) il 30/12/1955 SERRATI' FLAMINIO GIOVANNI nato a GUAGNANO (LE) il 02/09/1955	PGLFNC55T70H708T SRRFMN55P02E227X	Proprietà Proprietà	1/2 1/2	GUAGNANO	23	**204**		ULIVETO	3	1.997	4,13	3,61			2,50	0	122	0,00	25,42				**AREA WTG N04**
415	MOLON FRANCESCO nato a SANDRIGO (VI) il 18/09/1943	MLNFNC43P18H829E	Proprietà	1/1	GUAGNANO	23	**203**		ULIVETO	3	3.713	7,67	6,71			2,50	0	110	0,00	22,92				**AREA WTG N04**
416	SCARCIGLIA ANTONIO nato a GUAGNANO (LE) il 31/05/1959	SCRNTN59E31E227U	Proprietà	1/1	GUAGNANO	23	**198**		ULIVETO	3	1.034	2,14	1,87			2,50	0	30	0,00	6,25				**AREA WTG N04**
417	SCARCIGLIA ANTONIO nato a GUAGNANO (LE) il 31/05/1959	SCRNTN59E31E227U	Proprietà	1/1	GUAGNANO	23	**383**		ULIVETO	3	929	1,92	1,68			2,50	0	25	0,00	5,21				**AREA WTG N04**
418	SCARCIGLIA ANTONIO nato a GUAGNANO (LE) il 31/05/1959	SCRNTN59E31E227U	Proprietà	1/1	GUAGNANO	23	**382**		ULIVETO	3	929	1,92	1,68			2,50	0	45	0,00	9,38				**AREA WTG N04**
419 420	SCARCIGLIA ANTONIO nato a GUAGNANO (LE) il 31/05/1959 SCARCIGLIA ANTONIO nato a GUAGNANO (LE) il 31/05/1959	SCRNTN59E31E227U SCRNTN59E31E227U	Proprietà Proprietà	1/3 2/3	GUAGNANO	23	**197**		ULIVETO SEMINATIVO	3 2	784 146	1,62 0,72	1,42 0,34			2,50 1,80	0	45	0,00	9,38				**AREA WTG N04**
421	PICCINNO ANNA nata a GUAGNANO (LE) il 17/09/1967	PCCNNA67P57E227O	Proprietà	1/1	GUAGNANO	23	**196**		VIGNETO SEMINATIVO	3 3	1.260 3.015	7,16 6,23	7,81 5,45			3,50 1,80	0	72	0,00	21,00				**AREA WTG N04**
422 423 424 425	MAGLIO CORRADO nato a LECCE (LE) il 19/08/1951 MAGLIO SILVANA nata a LECCE (LE) il 29/05/1949 MAGLIO ETTORE nato a GALATINA (LE) il 23/06/1984 MAGLIO MARINA nata a LECCE (LE) il 22/06/1982	MGLCRD51M19E506X MGLSVN49E69E506Z MGLTTR84H23D862E MGLMRN82H62E506M	Proprietà Proprietà Proprietà Proprietà	1/3 1/3 1/6 1/6	GUAGNANO	23	**505**		VIGNETO	2	3.435	59,43	26,61			3,50	285	520	997,50	151,67				
426	ARNESANO COSIMO nato a GUAGNANO (LE) il 18/10/1958	RNSCSM58R18E227G	Proprietà	1/1	GUAGNANO	23	**390**		VIGNETO	2	3.285	56,83	25,45			3,50	135	175	472,50	51,04				
427	ARNESANO COSIMO nato a GUAGNANO (LE) il 18/10/1958	RNSCSM58R18E227G	Proprietà	1/1	GUAGNANO	23	**157**		VIGNETO	2	4.875	84,34	37,77			3,50	95	190	332,50	55,42				
428	IMPERIALE MARCELLO nato a GUAGNANO (LE) il 30/10/1957	MPRMCL57R30E227Z	Proprietà	1/1	GUAGNANO	23	**429**		VIGNETO	2	6.300	109,00	48,81			3,50	15	165	52,50	48,13				
429 430	CALCAGNI CALCAGNI ANNETTA nata a GUAGNANO (LE) il 09/05/1946 CALCAGNI ORONZO nato a GUAGNANO (LE) il 21/09/1942	CLCNTT46E49E227O CLCRNZ42P21E227X	Proprietà Proprietà	1/2 1/2	GUAGNANO	23	**156**		VIGNETO	2	4.038	242,88	108,88			3,50	130	380	455,00	110,83				

NUMERO DITTE	DITTE	Codice Fiscale/P.IVA	Titolarità	Quota	COMUNE	DATI CATASTALI										Valore di mercato	AREA DA ESPROPRIARE	AREA DI OCCUPAZIONE TEMPORANEA	INDENNITA'					ANNOTAZIONI
						fog.	p.lla	sub	catasto terreni					Catasto fabbricati					INDENNITA' ESPROPRIO (Pari al 100% del valore venale)	INDENNITA' OCCUPAZIONE TEMPORANEA (Pari a 1/12 del valore venale. Da moltiplicare per ogni mese di cui si usufruisce)	Maggiorazione cessione bonaria + 50%	Coltivata dal colono mezzadro	Coltivata dal proprietario Ind x 3	
									Qualità	clas.	Superficie													
											[m²]	Reddito Dominicale	Reddito Agrario	cat.	R.C.	[€/m²]	[m²]	[m²]	[€]	[€/mese]	[€]	[€]	[€]	
431	MAZZARELLI MARIA ; ANNUNZIATA nato/a a LECCE (LE) il 13/08/1954		Proprietà	1/1	GUAGNANO	23	**243**		VIGNETO	3	995	5,65	6,17			3,50	10	23	35,00	6,71				
432 433 434	D'ORONZO COSIMO nato a CAMPI SALENTINA (LE) il 20/02/1986 D'ORONZO GIANLUCA nato a CAMPI SALENTINA (LE) il 22/04/1998 TOLOMEO LUCIA nata a CAMPI SALENTINA (LE) il 08/10/1955	DRNCSM86B20B506X DRNGLC98D22B506Y TLMLCU55R48B506B	Proprietà Proprietà Proprietà	1/3 1/3 1/3	GUAGNANO	23	**241**		VIGNETO	2	3.214	55,61	24,90			3,50	68	135	238,00	39,38				
435 436 437	D'ORONZO COSIMO nato a CAMPI SALENTINA (LE) il 20/02/1986 D'ORONZO GIANLUCA nato a CAMPI SALENTINA (LE) il 22/04/1998 TOLOMEO LUCIA nata a CAMPI SALENTINA (LE) il 08/10/1955	DRNCSM86B20B506X DRNGLC98D22B506Y TLMLCU55R48B506B	Proprietà Proprietà Proprietà	1/3 1/3 1/3	GUAGNANO	23	**97**		VIGNETO ULIVETO	3 3	1.468 1.011	8,84 2,09	9,10 1,83			3,50 2,50	60	92	210,00	26,83				
438	DI MATTINA ROBERTA MARIA nata a BRASILE (EE) il 30/05/1969	DMTRRT69E70Z602H	Proprietà	1/1	GUAGNANO	23	**96**		ULIVETO SEMINATIVO	3 2	1.784 936	3,69 4,59	3,22 2,18			2,50 1,80	28	75	70,00	15,63				
439	DI MATTINA ROBERTA MARIA nata a BRASILE (EE) il 30/05/1969	DMTRRT69E70Z602H	Proprietà	1/1	GUAGNANO	23	**377**		ULIVETO SEMINATIVO	3 2	124 1.200	0,23 5,89	0,22 2,79			2,50 1,80	10	35	25,00	7,29				
440	DI MATTINA ROBERTA MARIA nata a BRASILE (EE) il 30/05/1969	DMTRRT69E70Z602H	Proprietà	1/1	GUAGNANO	23	**95**		ULIVETO SEMINATIVO	3 2	350 700	0,72 3,43	0,63 1,63			2,50 1,80	10	32	25,00	6,67				
441	DI MATTINA ROBERTA MARIA nata a BRASILE (EE) il 30/05/1969	DMTRRT69E70Z602H	Proprietà	1/1	GUAGNANO	23	**94**		ULIVETO	3	740	1,53	1,34			2,50	15	35	37,50	7,29				
442 443	CIVINO ANNA nata a LECCE (LE) il 09/06/1952 NOBILE GIUSEPPE nato a GUAGNANO (LE) il 05/02/1941	CVNNNA52H49E506M NBLGPP41B05E227W	Proprietà Proprietà	1/2 1/2	GUAGNANO	23	**92**		SEMINATIVO	3	2.548	8,55	5,26			1,80	30	65	54,00	9,75				
444 445	CIVINO ANNA nata a LECCE (LE) il 09/06/1952 NOBILE GIUSEPPE nato a GUAGNANO (LE) il 05/02/1941	CVNNNA52H49E506M NBLGPP41B05E227W	Proprietà Proprietà	1/2 1/2	GUAGNANO	23	**356**		SEMINATIVO	3	910	3,05	1,88			1,80	25	30	45,00	4,50				
446 447	CIVINO ANNA nata a LECCE (LE) il 09/06/1952 NOBILE GIUSEPPE nato a GUAGNANO (LE) il 05/02/1941	CVNNNA52H49E506M NBLGPP41B05E227W	Proprietà Proprietà	1/2 1/2	GUAGNANO	23	**355**		VIGNETO SEMINATIVO	3 3	451 3.020	2,56 10,14	2,80 6,24			3,50 1,80	50	50	175,00	14,58				
448 449 450 451 452 453 454 455 456	CENTONZE ALESSIO nato a CAMPI SALENTINA (LE) il 20/01/1981 CENTONZE ALFREDO nato a BRINDISI (BR) il 31/01/1966 CENTONZE ANNA GIULIA nata a CAMPI SALENTINA (LE) il 08/06/1978 CENTONZE GIULIA nata a GUAGNANO (LE) il 16/12/1963 CENTONZE GIULIA nata a SAN GIORGIO IONICO (TA) il 17/01/1963 CENTONZE MAURO nato a TARANTO (TA) il 26/05/1973 CENTONZE UMBERTO nato a GUAGNANO (LE) il 20/03/1970 LOPRETE ANNA nata a SAN GIORGIO IONICO (TA) il 01/06/1941 TARTARELLI COSIMA nata a GUAGNANO (LE) il 14/06/1948	CNTLSS81A20B506W CNTLRD66A31B180L CNTNGL78H48B506J CNTGLI63T56E227A CNTGLI63A57H882A CNTMRA73E26L049F CNTMRT70C20E227U LPRNNA41H41H882A TRTCSM48H54E227R	Proprietà Proprietà Proprietà Proprietà Proprietà Proprietà Proprietà Proprietà Proprietà	2/27 2/27 9/27 2/27 2/27 2/27 2/27 3/27 3/27	GUAGNANO	23	**359**		VIGNETO	3	359	2,04	2,22			3,50	6	6	21,00	1,75				
457 458 459 460 461 462 463 464 465	CENTONZE ALESSIO nato a CAMPI SALENTINA (LE) il 20/01/1981 CENTONZE ALFREDO nato a BRINDISI (BR) il 31/01/1966 CENTONZE ANNA GIULIA nata a CAMPI SALENTINA (LE) il 08/06/1978 CENTONZE GIULIA nata a GUAGNANO (LE) il 16/12/1963 CENTONZE GIULIA nata a SAN GIORGIO IONICO (TA) il 17/01/1963 CENTONZE MAURO nato a TARANTO (TA) il 26/05/1973 CENTONZE UMBERTO nato a GUAGNANO (LE) il 20/03/1970 LOPRETE ANNA nata a SAN GIORGIO IONICO (TA) il 01/06/1941 TARTARELLI COSIMA nata a GUAGNANO (LE) il 14/06/1948	CNTLSS81A20B506W CNTLRD66A31B180L CNTNGL78H48B506J CNTGLI63T56E227A CNTGLI63A57H882A CNTMRA73E26L049F CNTMRT70C20E227U LPRNNA41H41H882A TRTCSM48H54E227R	Proprietà Proprietà Proprietà Proprietà Proprietà Proprietà Proprietà Proprietà Proprietà	2/27 2/27 9/27 2/27 2/27 2/27 2/27 3/27 3/27	GUAGNANO	23	**354**		VIGNETO	3	3.081	17,50	19,09			3,50	82	62	287,00	18,08				
466	CAPUTO ROSANNA nata a GUAGNANO (LE) il 08/03/1964	CPTRNN64C48E227D	Proprietà	1/1	GUAGNANO	23	**358**		SEMINATIVO	2	359	1,76	0,83			1,80	18	12	32,40	1,80				
467	CAPUTO ROSANNA nata a GUAGNANO (LE) il 08/03/1964	CPTRNN64C48E227D	Proprietà	1/1	GUAGNANO	23	**90**		SEMINATVIO	2	3.112	15,27	7,23			1,80	180	145	324,00	21,75				
	NESSUNA CORRISPONDENZA TROVATA				GUAGNANO	23	**35**		ENTE URBANO		623						8	55	0,00	0,00				
468	DURANTE FRANCO nato a GERMANIA (EE) il 29/04/1978	DRNFNC78D29Z112B	Proprietà	1/1	GUAGNANO	23	**25**		VIGNETO ULIVETO	2 3	1.153 457	19,95 0,94	8,93 0,83			3,50 2,50	320	260	1.120,00	75,83				
469	IMPERIALE DAMIANO nato a GUAGNANO (LE) il 20/05/1939	MPRDMN39E20E227B	Proprietà	1/1	GUAGNANO	23	**228**		ULIVETO	3	788	1,63	1,42			2,50	100	115	250,00	23,96				
470	IMPERIALE ANTIMO nato a GUAGNANO (LE) il 18/07/1946	MPRNTM46L18E227R	Proprietà	1/1	GUAGNANO	23	**469**		VIGNETO	3	4.140	23,52	25,66			3,50	0	5	0,00	1,46				
471	D'ORONZO MATILDE nata a GUAGNANO (LE) il 24/04/1949	DRNMLD49D64E227B	Proprietà	1/1	GUAGNANO	23	**468**		VIGNETO	3	3.800	21,59	23,55			3,50	125	110	437,50	32,08				
472 473 474 475 476	CREMIS COSIMO nato a GUAGNANO (LE) il 18/11/1931 CREMIS IGNAZIO nato a GUAGNANO (LE) il 07/07/1941 CREMIS ROSSELLA nata a SALICE SALENTINO (LE) il 15/09/1962 CREMIS SALVATORE nato a GUAGNANO (LE) il 29/10/1944 VERGORI ANDREA nato a CAMPI SALENTINA (LE) il 15/04/1963	CRMCSM31S18E227E CRMGNZ41L07E227U CRMRSL62P55H708F CRMSVT44R29E227D VRGNDR63D15B506R	Proprietà Proprietà Proprietà Proprietà Proprietà	1/10 1/10 1/10 3/5 1/20	GUAGNANO	23	**467**		VIGNETO	3	4.200	23,86	26,03			3,50	310	267	1.085,00	77,88				

NUMERO DITTE	DITTE	Codice Fiscale/P.IVA	Titolarità	Quota	COMUNE	DATI CATASTALI										Valore di mercato	AREA DA ESPROPRIARE	AREA DI OCCUPAZIONE TEMPORANEA	INDENNITA'					ANNOTAZIONI
						fog.	p.lla	sub	catasto terreni					Catasto fabbricati					INDENNITA' ESPROPRIO (Pari al 100% del valore venale)	INDENNITA' OCCUPAZIONE TEMPORANEA (Pari a 1/12 del valore venale. Da moltiplicare per ogni mese di cui si usufruisce)	Maggiorazione cessione bonaria + 50%	Coltivata dal colono mezzadro	Coltivata dal proprietario Ind x 3	
									Qualità	clas.	Superficie													
											[m²]	Reddito Dominicale	Reddito Agrario	cat.	R.C.	[€/m²]	[m²]	[m²]	[€]	[€/mese]	[€]	[€]	[€]	
477	VERGORI ROSANNA nata a SVIZZERA (EE) il 05/12/1968	VRGRNN68T45Z133Z	Proprietà	1/20																				
478 479	MANGIA FERNANDO ANTONIO nato a CAMPI SALENTINA (LE) il 21/03/1968 MANGIA MARIA CARMELA nata a GUAGNANO (LE) il 24/12/1953	MNGFNN68C21B506N MNGMCR53T64E227X	Proprietà Proprietà	1/2 1/2	GUAGNANO	23	**466**		SEMINATIVO	2	3.650	17,91	8,48			1,80	250	230	450,00	34,50				
480 481 482 483	LEUCI ANTONIO nato a GUAGNANO (LE) il 20/03/1967 LEUCI SANTA nata a SAN PIETRO VERNOTICO (BR) il 01/11/1972 LEUCI SANTINA nata a SAN PIETRO VERNOTICO (BR) il 30/10/1975 RUBINO CRISTINA nata a GUAGNANO (LE) il 10/12/1933	LCENTN67C20E227J LCESNT72S41I119H LCESTN75R70I119Y RBNCST33T50E227Q	Proprietà Proprietà Proprietà Proprietà	1/6 1/6 1/6 3/6	GUAGNANO	21	**127**		ULIVETO	3	870	1,80	1,57			2,50	120	65	300,00	13,54				
484	UBALDO GIOVANNA MARIA nata a LECCE (LE) il 14/09/1965	BLDGNN65P54E506W	Proprietà	1/1	GUAGNANO	21	**126**		VIGNETO SEMINATIVO	3 3	3.914 218	22,24 0,73	24,26 0,45			3,50 1,80	480	340	1.680,00	99,17				
485 486	COMUNE DI GUAGNANO con sede in GUAGNANO (LE) NOBILE ADDOLORATA nata a GUAGNANO (LE) il 08/08/1947	80011200757 NBLDLR47M48E227E	Diritto del concedente Enfiteusi	1/1 1/1	GUAGNANO	21	**452**		ULIVETO	3	1.800	3,72	3,25			2,50	210	130	525,00	27,08				
487 488	COMUNE DI GUAGNANO con sede in GUAGNANO (LE) NOBILE ADDOLORATA nata a GUAGNANO (LE) il 08/08/1947	80011200757 NBLDLR47M48E227E	Diritto del concedente Enfiteusi	1/1 1/1	GUAGNANO	21	**125**		ULIVETO	3	1.856	3,83	3,35			2,50	245	145	612,50	30,21				
489	TOTARO CARLO nato a GUAGNANO (LE) il 12/08/1946	TTRCRL46M12E227Z	Proprietà		GUAGNANO	21	**124**		ULIVETO	3	1.185	2,45	2,14			2,50	240	125	600,00	26,04				
490	MIANO GIOVANNI nato a GUAGNANO (LE) il 20/02/1940	MNIGNN40B20E227Z	Proprietà	1/1	GUAGNANO	21	**488**		ULIVETO SEMINATIVO	3 3	1.008 61	2,08 0,20	1,82 0,13			2,50 1,80	3	35	7,50	7,29				
491	GUERRIERI GIOVANNA nata a GUAGNANO (LE) il 20/11/1950	GRRGNN50S60E227J	Proprietà	1/1	GUAGNANO	21	**796**		FICHETO	2	1.072	4,71	4,15			2,50	65	60	162,50	12,50				
492 493	COLACI ROSARIO nato/a a GUAGNANO (LE) il 19/06/1905 COMUNE DI GUAGNANO		Livellario Diritto del concedente		GUAGNANO	21	**509**		SEMINATIVO	2	400	1,96	0,93			1,80	80	32	144,00	4,80				
494 495	COMUNE DI GUAGNANO con sede in GUAGNANO (LE) IMPERIALE MARCELLO nato a GUAGNANO (LE) il 30/10/1957	80011200757 MPRMCL57R30E227Z	Diritto del concedente Enfiteusi coniug. in regime di comunione maci silvia	1/1 1/1	GUAGNANO	21	**286**		SEMINATIVO	3	464	1,56	0,96			1,80	10	15	18,00	2,25				
496	IMPERIALE MARCELLO nato a GUAGNANO (LE) il 30/10/1957	MPRMCL57R30E227Z	Enfiteusi coniug. in regime di comunione maci silvia	1/1	GUAGNANO	21	**508**		SEMINATIVO	3	836	2,81	1,73			1,80	235	45	423,00	6,75				
497	IMPERIALE MARCELLO nato a GUAGNANO (LE) il 30/10/1957	MPRMCL57R30E227Z	Enfiteusi coniug. in regime di comunione maci silvia	1/1	GUAGNANO	21	**74**		SEMINATIVO	3	2.389	8,02	4,94			1,80	470	243	846,00	36,45				
498 499	COMUNE DI GUAGNANO con sede in GUAGNANO (LE) IMPERIALE MARCELLO nato a GUAGNANO (LE) il 30/10/1957	80011200757 MPRMCL57R30E227Z	Diritto del concedente Enfiteusi coniug. in regime di comunione maci silvia	1/1 1/1	GUAGNANO	21	**75**		VIGNETO SEMINATIVO	3 3	152 2.490	0,86 8,36	0,94 5,14			3,50 1,80	220	180	770,00	52,50				
500 501	COMUNE DI GUAGNANO con sede in GUAGNANO (LE) IMPERIALE MARCELLO nato a GUAGNANO (LE) il 30/10/1957	80011200757 MPRMCL57R30E227Z	Diritto del concedente Enfiteusi coniug. in regime di comunione maci silvia	1/1 1/1	GUAGNANO	21	**358**		VIGNETO SEMINATIVO	3 3	2.374 2	13,49 0,01	14,71 0,01			3,50 1,80	160	160	560,00	46,67				
502 503	COMUNE DI GUAGNANO GIANNINO GIOVANNA nata a GUAGNANO (LE) il 10/12/1929	GNNGNN29T50E227T	Diritto del concedente Livellario		GUAGNANO	21	**361**		VIGNETO	2	1.530	26,47	11,85			3,50	2	23	7,00	6,71				
504 505	DE GAETANIS ANNA MARIA nata a GUAGNANO (LE) il 07/06/1947 SCALINCI ANGELO nato a GUAGNANO (LE) il 08/11/1943	DGTNMR47H47E227B SCLNGL43S08E227Y	Proprietà Proprietà	8/9 1/9	GUAGNANO	21	**418**		ULIVETO SEMINATIVO	3 2	1.486 224	3,07 1,10	2,69 0,52			2,50 1,80	218	178	545,00	37,08				
506 507	COMUNE DI GUAGNANO MICCOLI PASQUALE nato a GUAGNANO (LE) il 03/04/1930	MCCPQL30D03E227C	Diritto del concedente Livellario		GUAGNANO	21	**79**		ULIVETO	3	1.710	3,53	3,09			2,50	443	406	1.107,50	84,58				
508 509 510	PRATO MASSIMO nato a SAN PIETRO VERNOTICO (BR) il 08/03/1969 PRATO RITA RAFFAELA nata a GERMANIA (EE) il 29/11/1966 PRATO WALTER nato a SAN PIETRO VERNOTICO (BR) il 17/03/1972	PRTMSM69C08I119S PRTRRF66S69Z112Z PRTWTR72C17I119D	Proprietà Proprietà Proprietà	1/3 1/3 1/3	GUAGNANO	21	**78**		FICHETO	1	855	6,18	3,97			2,50	100	60	250,00	12,50				
511	IMPERIALE MARCELLO nato a GUAGNANO (LE) il 30/10/1957	MPRMCL57R30E227Z	Proprietà	1/1	GUAGNANO	21	**708**		SEMINATIVO	3	426	1,43	0,88			1,80	25	30	45,00	4,50				
512 513	COMUNE DI GUAGNANO DEMANIO DELLA REGIONE PUGLIA - RAMO BONIFICHE con sede in BARI (BA)	80193210582	Diritto del concedente Nuda proprietà	1/1 1/1	GUAGNANO	21	**707**		VIGNETO	3	1.788	10,16	11,08			3,50	68	66	238,00	19,25				
514	IMPERIALE MARCELLO nato a GUAGNANO (LE) il 30/10/1957	MPRMCL57R30E227Z	Proprietà	1/1	GUAGNANO	21	**706**		SEMINATIVO	3	2.254	7,57	4,66			1,80	72	45	129,60	6,75				
515	IMPERIALE MARCELLO nato a GUAGNANO (LE) il 30/10/1957	MPRMCL57R30E227Z	Proprietà	1/1	GUAGNANO	21	**333**		SEMINATIVO	3	4.800	16,11	9,92			1,80	112	80	201,60	12,00				

NUMERO DITTE	DITTE	Codice Fiscale/P.IVA	Titolarità	Quota	COMUNE	DATI CATASTALI										Valore di mercato	AREA DA ESPROPRIARE	AREA DI OCCUPAZIONE TEMPORANEA	INDENNITA'					ANNOTAZIONI
									catasto terreni					Catasto fabbricati										
						fog.	p.lla	sub	Qualità	clas.	Superficie								INDENNITA' ESPROPRIO (Pari al 100% del valore venale)	INDENNITA' OCCUPAZIONE TEMPORANEA (Pari a 1/12 del valore venale. Da moltiplicare per ogni mese di cui si usufruisce)	Maggiorazione cessione bonaria + 50%	Coltivata dal colono mezzadro	Coltivata dal proprietario Ind x 3	
											[m²]	Reddito Dominicale	Reddito Agrario	cat.	R.C.	[€/m²]	[m²]	[m²]	[€]	[€/mese]	[€]	[€]	[€]	
516 517	POMPUCCI LAMBERTO nato a LECCE (LE) il 27/09/1976 POMPUCCI VALENTINA nata a LECCE (LE) il 14/02/1975	PMPLBR76P27E506T PMPVNT75B54E506Q	Proprietà Proprietà	1/2 1/2	GUAGNANO	21	**38**		SEMINATIVO	2	8.129	39,88	18,89			1,80	140	170	252,00	25,50				
518 519	CAZZARO' ROMILDA nata a MIGGIANO (LE) il 05/11/1955 CAZZARO' ROMILDA nata a MIGGIANO (LE) il 05/11/1955	CZZRLD55S45F194R CZZRLD55S45F194R	Proprietà Proprietà	36/54 18/54	GUAGNANO	21	**448**		ULIVETO	3	2.310	4,77	4,18			2,50	145	166	362,50	34,58				
520 521 522 523	CASILLI DINA nata a VEGLIE (LE) il 03/06/1980 CASILLI TIZIANA nata a GERMANIA (EE) il 23/09/1974 CASILLI DINA nata a VEGLIE (LE) il 30/06/1980 CASILLI TIZIANA nata a GERMANIA (EE) il 23/09/1974	CSLDNI80H43L711E CSLTZN74P63Z112U CSLDNI80H70L711B CSLTZN74P63Z112U	Proprietà Proprietà Proprietà Proprietà	1/4 1/4 1/4 1/4	GUAGNANO	21	**447**		SEMINATIVO	3	2.310	7,75	4,77			1,80	195	275	351,00	41,25				
524 525 526 527	BARONE AGOSTINO nato a GUAGNANO (LE) il 08/02/1947 BARONE GIUSEPPE nato a GUAGNANO (LE) il 23/06/1949 PALMA ADDOLORATA nata a VEGLIE (LE) il 31/07/1952 PALMA MARIA TERESA nata a VEGLIE (LE) il 17/07/1955	BRNGTN47B08E227D BRNGPP49H23E227D PLMDLR52L71L711H PLMMTR55L57L711S	Proprietà Proprietà Proprietà Proprietà	1/4 1/4 1/4 1/4	GUAGNANO	21	**37**		FICHETO	2	2.310	10,14	8,95			2,50	185	820	462,50	170,83				
528	IMPERIALE ANTONELLA nata a GUAGNANO (LE) il 23/11/1963	MPRNNL63S63E227A	Proprietà	1/1	GUAGNANO	22	**278**		VIGNETO ULIVETO	4 3	4.846 799	11,26 1,65	20,02 1,44			3,50 2,50	50	150	175,00	43,75				
529	IMPERIALE ANTONELLA nata a GUAGNANO (LE) il 23/11/1963	MPRNNL63S63E227A	Proprietà	1/1	GUAGNANO	22	**26**		VIGNETO	3	927	5,27	5,75			3,50	25	55	87,50	16,04				
530	IMPERIALE ANTONELLA nata a GUAGNANO (LE) il 23/11/1963	MPRNNL63S63E227A	Proprietà	1/1	GUAGNANO	22	**22**		VIGNETO	3	975	5,54	6,04			3,50	25	55	87,50	16,04				
531	IMPERIALE ANTONELLA nata a GUAGNANO (LE) il 23/11/1963	MPRNNL63S63E227A	Proprietà	1/1	GUAGNANO	22	**225**		VIGNETO	3	585	3,32	3,63			3,50	55	35	192,50	10,21				
532	ROSATO VINCENZO nato a SAN PIETRO VERNOTICO (BR) il 03/01/1992	RSTVCN92A03I119K	Proprietà	1/1	GUAGNANO	22	**21**		VIGNETO SEMINATIVO	2 3	2.996 61	51,83 0,20	23,21 0,13			3,50 1,80	132	98	462,00	28,58				
533	IMPERIALE ANTONELLA nata a GUAGNANO (LE) il 23/11/1963	MPRNNL63S63E227A	Proprietà	1/1	GUAGNANO	22	**20**		VIGNETO	3	2.374	13,49	14,71			3,50	90	75	315,00	21,88				
534 535 536	D'ORONZO DAMIANO nato a GUAGNANO (LE) il 10/12/1933 ROSATO STEFANIA nata a SAN PIETRO VERNOTICO (BR) il 14/01/1987 ROSATO STEFANIA nata a SAN PIETRO VERNOTICO (BR) il 14/01/1987	DRNDMN33T10E227C RSTSFN87A54I119Z RSTSFN87A54I119Z	Usufrutto Nuda proprietà Proprietà	3/4 3/4 1/4	GUAGNANO	22	**207**		SEMINATIVO	3	1.526	5,12	3,15			1,80	72	60	129,60	9,00				
537 538	D'ORONZO DAMIANO nato a GUAGNANO (LE) il 10/12/1933 ROSATO STEFANIA nata a SAN PIETRO VERNOTICO (BR) il 14/01/1987	DRNDMN33T10E227C RSTSFN87A54I119Z	Usufrutto Nuda proprietà	1/1 1/1	GUAGNANO	22	**19**		SEMINATIVO	3	1.525	5,12	3,15			1,80	112	143	201,60	21,45				
539	LEUCI ANDREA nato a SAN PIETRO VERNOTICO (BR) il 20/08/1985	LCENDR85M20I119X	Proprietà	1/1	GUAGNANO	22	**13**		ULIVETO SEMINATIVO	3 3	452 1.572	0,93 5,28	0,82 3,25			2,50 1,80	73	98	182,50	20,42				
540	LEUCI ANDREA nato a SAN PIETRO VERNOTICO (BR) il 20/08/1985	LCENDR85M20I119X	Proprietà	1/1	GUAGNANO	22	**12**		ULIVETO SEMINATIVO	3 3	461 1.324	0,95 4,40	0,83 2,74			2,50 1,80	65	85	162,50	17,71				
541	LEUCI MARIA nata a GUAGNANO (LE) il 16/11/1906	LCEMRA06S58E227C	Proprietà	1/1	GUAGNANO	22	**2**		ULIVETO	3	3.163	6,53	5,72			2,50	750	680	1.875,00	141,67				
542	CARAGIULI FRANCESCO nato a GUAGNANO (LE) il 08/03/1906	CRGFNC06C08E227T	Proprietà	1/1	GUAGNANO	22	**1**		VIGNETO	4	2.207	5,13	9,12			3,50	1.330	500	4.655,00	145,83				
543	TREVISI ALBERTO nato a GUAGNANO (LE) il 25/04/1949	TRVLRT49D25E227R	Proprietà	1/1	GUAGNANO	22	**3**		ULIVETO	3	1.917	3,96	3,47			2,50	55	140	137,50	29,17				
544	RIZZO GIULIA MARIA nata a GUAGNANO (LE) il 17/04/1956	RZZGLI56D57E227U	Proprietà	1/1	GUAGNANO	22	**4**		ULIVETO	3	276	0,57	0,50			2,50	15	35	37,50	7,29				
545	GUERRIERI COSIMO nato a GUAGNANO (LE) il 04/12/1936	GRRCSM36T04E227A	Proprietà	1/1	GUAGNANO	22	**5**		ULIVETO	3	368	0,76	0,67			2,50	12	25	30,00	5,21				
546	IMPERIALE CARMELA nata a GUAGNANO (LE) il 26/04/1957	MPRCML57D66E227S	Proprietà	1/1	GUAGNANO	22	**6**		VIGNETO	4	315	0,73	1,30			3,50	12	23	42,00	6,71				
547	IMPERIALE CARMELA nata a GUAGNANO (LE) il 26/04/1957	MPRCML57D66E227S	Proprietà	1/1	GUAGNANO	22	**7**		VIGNETO	3	997	5,66	6,18			3,50	67	132	234,50	38,50				
548	CARAFA PALMIRA nata a GUAGNANO (LE) il 14/04/1946	CRFPMR46D54E227T	Proprietà	1/1	GUAGNANO	22	**8**		VIGNETO	4	1.776	4,13	7,34			3,50	26	103	91,00	30,04				
549	RICCIATO BENITO nato a GUAGNANO (LE) il 18/06/1964	RCCBNT64H18E227J	Proprietà	1/1	GUAGNANO	22	**9**		ULIVETO	3	1.019	2,11	1,84			2,50	30	160	75,00	33,33				
550	DEGLI ATTI MARIA ADDOLORATA nata a GUAGNANO (LE) il 28/04/1959	DGLMDD59D68E227R	Proprietà	1/1	GUAGNANO	22	**173**		ULIVETO	2	2.432	7,54	6,28			2,50	33	90	82,50	18,75				
551	DEGLI ATTI MARIA ADDOLORATA nata a GUAGNANO (LE) il 28/04/1959	DGLMDD59D68E227R	Proprietà	1/1	GUAGNANO	22	**33**		ULIVETO	3	2.956	6,11	5,34			2,50	40	105	100,00	21,88				

NUMERO DITTE	DITTE	Codice Fiscale/P.IVA	Titolarità	Quota	COMUNE	DATI CATASTALI										Valore di mercato	AREA DA ESPROPRIARE	AREA DI OCCUPAZIONE TEMPORANEA	INDENNITA'					ANNOTAZIONI
						fog.	p.lla	sub	catasto terreni					Catasto fabbricati					INDENNITA' ESPROPRIO (Pari al 100% del valore venale)	INDENNITA' OCCUPAZIONE TEMPORANEA (Pari a 1/12 del valore venale. Da moltiplicare per ogni mese di cui si usufruisce)	Maggiorazione cessione bonaria + 50%	Coltivata dal colono mezzadro	Coltivata dal proprietario Ind x 3	
									Qualità	clas.	Superficie													
											[m²]	Reddito Dominicale	Reddito Agrario	cat.	R.C.	[€/m²]	[m²]	[m²]	[€]	[€/mese]	[€]	[€]	[€]	
552 553	RIGLIANO ANTONIO nato a GUAGNANO (LE) il 12/12/1963 RIGLIANO COSIMO SALVATORE nato a GUAGNANO (LE) il 05/01/1960	RGLNTN63T12E227U RGLCMS60A05E227J	Proprietà Proprietà	1/2 1/2	GUAGNANO	22	**174**		ULIVETO	3	2.955	6,10	5,34			2,50	41	92	102,50	19,17				
554	MEMMO ANTONIA LUCIA nata a GUAGNANO (LE) il 18/01/1937	MMMNNL37A58E227D	Proprietà	1/1	GUAGNANO	22	**38**		SEMINATIVO	3	4.346	14,59	8,98			1,80	47	140	84,60	21,00				
555	MEMMO ANTONIA LUCIA nata a GUAGNANO (LE) il 18/01/1937	MMMNNL37A58E227D	Proprietà	1/1	GUAGNANO	22	**39**		ULIVETO SEMINATIVO	3 3	102 2.645	0,21 8,88	0,18 5,46			2,50 1,80	13	110	32,50	22,92				
556	MEMMO ANTONIA LUCIA nata a GUAGNANO (LE) il 18/01/1937	MMMNNL37A58E227D	Proprietà	1/1	GUAGNANO	22	**40**		VIGNETO ULIVETO	3 2	155 816	0,88 2,53	0,96 2,11			3,50 2,50	0	30	0,00	8,75				
557	MEMMO ANTONIA LUCIA nata a GUAGNANO (LE) il 18/01/1937	MMMNNL37A58E227D	Proprietà	1/1	GUAGNANO	22	**188**		VIGNETO ULIVETO	3 2	22 3.128	0,12 9,69	0,14 8,08			3,50 2,50	0	105	0,00	30,63				
558	MEMMO ANTONIA LUCIA nata a GUAGNANO (LE) il 18/01/1937	MMMNNL37A58E227D	Proprietà	1/1	GUAGNANO	22	**158**		VIGNETO	3	5.851	33,24	36,26			3,50	0	95	0,00	27,71				
559 560	LEONE ANTIMO nato a GUAGNANO (LE) il 14/03/1959 LEONE FRANCA nata a GUAGNANO (LE) il 28/06/1955	LNENTM59C14E227A LNEFNC55H68E227L	Proprietà Proprietà	1/2 1/2	GUAGNANO	22	**202**		SEMINATIVO	2	1.741	8,54	4,05			1,80	0	28	0,00	4,20				
561 562	LEONE ANTIMO nato a GUAGNANO (LE) il 14/03/1959 LEONE FRANCA nata a GUAGNANO (LE) il 28/06/1955	LNENTM59C14E227A LNEFNC55H68E227L	Proprietà Proprietà	1/2 1/2	GUAGNANO	22	**332**		SEMINATIVO	2	747	3,67	1,74			1,80	0	20	0,00	3,00				
563 564 565 566	ALBANO MARIA RINA nata a ALESSANO (LE) il 02/07/1938 IMPERIALE DANIELA nata a GUAGNANO (LE) il 31/01/1969 IMPERIALE FABIO nato a CAMPI SALENTINA (LE) il 01/02/1977 IMPERIALE GIANNI COSIMO nato a GERMANIA (EE) il 08/06/1964	LBNMRN38L42A184Z MPRDNL69A71E227F MPRFBA77B01B506V MPRGNC64H08Z112Z	Proprietà Proprietà Proprietà Proprietà	6/9 1/9 1/9 1/9	GUAGNANO	22	**336**		VIGNETO	2	74	1,28	0,57			3,50	0	5	0,00	1,46				
567	DEMANIO DELLA REGIONE PUGLIA - RAMO BONIFICHE con sede in BARI (BA)	80193210582	Proprietà	1/1	GUAGNANO	22	**335**		VIGNETO	2	298	5,16	2,31			3,50	0	10						**CONCESSIONE OCCUPAZIONE TEMPORANEA**
568 569 570 571	ALBANO MARIA RINA nata a ALESSANO (LE) il 02/07/1938 IMPERIALE DANIELA nata a GUAGNANO (LE) il 31/01/1969 IMPERIALE FABIO nato a CAMPI SALENTINA (LE) il 01/02/1977 IMPERIALE GIANNI COSIMO nato a GERMANIA (EE) il 08/06/1964	LBNMRN38L42A184Z MPRDNL69A71E227F MPRFBA77B01B506V MPRGNC64H08Z112Z	Proprietà Proprietà Proprietà Proprietà	6/9 1/9 1/9 1/9	GUAGNANO	22	**334**		VIGTNETO ULIVETO	2 3	3.361 287	6,94 4,97	6,08 2,22			3,50 2,50	23	108	80,50	31,50				
572	RICCIATO CLAUDIA nata a GUAGNANO (LE) il 31/01/1955	RCCCLD55A71E227A	Proprietà	1/1	GUAGNANO	22	**217**		ULIVETO	3	2.277	4,70	4,12			2,50	30	70	75,00	14,58				
573	RICCIATO CLAUDIA nata a GUAGNANO (LE) il 31/01/1955	RCCCLD55A71E227A	Proprietà	1/1	GUAGNANO	22	**51**		ULIVETO	3	2.277	4,70	4,12			2,50	18	41	45,00	8,54				
574	VALZANO PIERCOSIMO nato a CAMPI SALENTINA (LE) il 26/01/2003	VLZPCS03A26B506D	Proprietà	1/1	GUAGNANO	22	**52**		VIGNETO ULIVETO	4 3	2.253 1.606	5,24 3,32	9,31 2,90			3,50 2,50	27	82	94,50	23,92				
575	VALZANO PIERCOSIMO nato a CAMPI SALENTINA (LE) il 26/01/2003	VLZPCS03A26B506D	Proprietà	1/1	GUAGNANO	22	**176**		VIGNETO ULIVETO	4 3	1.106 94	2,57 0,19	4,57 0,17			3,50 2,50	7	35	24,50	10,21				
576	D'ADAMO MAURIZIO nato a LECCE (LE) il 17/07/1962	DDMMRZ62L17E506O	Proprietà	1/1	GUAGNANO	22	**150**		VIGNETO ULIVETO	3 3	123 1.296	0,70 2,68	0,76 2,34			3,50 2,50	4	24	14,00	7,00				
577	D'ADAMO MAURIZIO nato a LECCE (LE) il 17/07/1962	DDMMRZ62L17E506O	Proprietà	1/1	GUAGNANO	22	**53**		ULIVETO	3	1.241	2,56	2,24			2,50	5	47	12,50	9,79				
578	D'ADAMO MAURIZIO nato a LECCE (LE) il 17/07/1962	DDMMRZ62L17E506O	Proprietà	1/1	GUAGNANO	22	**275**		ULIVETO	2	1.062	3,29	2,74			2,50	0	45	0,00	9,38				
579	D'ADAMO MAURIZIO nato a LECCE (LE) il 17/07/1962	DDMMRZ62L17E506O	Proprietà	1/1	GUAGNANO	22	**196**		ULIVETO	2	1.062	3,29	2,74			2,50	0	42	0,00	8,75				
580 581 582	DONATIO FABRIZIO nato a CAMPI SALENTINA (LE) il 14/07/1966 DONATIO ILARIA nata a LECCE (LE) il 13/04/1974 POLITO ORONZA nata a CAMPI SALENTINA (LE) il 18/05/1941	DNTFRZ66L14B506G DNTLRI74D53E506D PLTRNZ41E58B506G	Proprietà Proprietà Proprietà	1/3 1/3 1/3	GUAGNANO	22	**229**		VIGNETO	3	9.499	53,96	58,87			3,50	0	67	0,00	19,54				
583	RUSSO PASQUALE nato a CAMPI SALENTINA (LE) il 02/11/1949	RSSPQL49S02B506E	Proprietà	1/1	GUAGNANO	22	**55**		SEMINATIVO	1	9.499	58,87	24,53			1,80	16	120	28,80	18,00				
584	CARETTO GIOVANNI nato a GALATINA (LE) il 14/02/1979	CRTGNN79B14D862O	Proprietà	1/1	GUAGNANO	22	**212**		SEMINATIVO	2	1.940	9,52	4,51			1,80	14	42	25,20	6,30				
585 586 587 588	BIANCO CLAUDIO nato a GUAGNANO (LE) il 03/06/1963 BIANCO FRANCA nata a GUAGNANO (LE) il 28/01/1955 BIANCO GIUSEPPA STEFANIA nata a GUAGNANO (LE) il 03/01/1958 INGROSSO ANTONIA nata a GUAGNANO (LE) il 13/04/1935	BNCCLD63H03E227T BNCFNC55A68E227N BNCGPP58A43E227Z NGRNTN35D53E227D	Proprietà Proprietà Proprietà Proprietà	2/9 2/9 2/9 3/9	GUAGNANO	22	**56**		VIGNETO ULIVETO	2 3	943 2.938	16,32 6,07	7,31 5,31			3,50 2,50	12	65	42,00	18,96				

NUMERO DITTE	DITTE	Codice Fiscale/P.IVA	Titolarità	Quota	COMUNE	DATI CATASTALI										Valore di mercato	AREA DA ESPROPRIARE	AREA DI OCCUPAZIONE TEMPORANEA	INDENNITA'					ANNOTAZIONI
						fog.	p.lla	sub	catasto terreni					Catasto fabbricati					INDENNITA' ESPROPRIO (Pari al 100% del valore venale)	INDENNITA' OCCUPAZIONE TEMPORANEA (Pari a 1/12 del valore venale. Da moltipticare per ogni mese di cui si usufruisce)	Maggiorazione cessione bonaria + 50%	Coltivata dal colono mezzadro	Coltivata dal proprietario Ind x 3	
									Qualità	clas.	Superficie													
											[m²]	Reddito Dominicale	Reddito Agrario	cat.	R.C.	[€/m²]	[m²]	[m²]	[€]	[€/mese]	[€]	[€]	[€]	
589 590	ASCANIO RITA nata a VEGLIE (LE) il 15/09/1956 IDONE ANGELO nato a GUAGNANO (LE) il 07/07/1951	SCNRTI56P55L711M DNINGL51L07E227L	Proprietà Proprietà	1/2 1/2	GUAGNANO	22	**57**		VIGNETO SEMINATIVO	3 3	380 3.000	2,16 10,07	2,36 6,20			3,50 1,80	0	58	0,00	16,92				
591	LEONE FRANCESCO nato a GUAGNANO (LE) il 08/11/1940	LNEFNC40S08E227R	Proprietà	1/1	GUAGNANO	22	**192**		VIGNETO	3	3.380	19,20	20,95			3,50	8	63	28,00	18,38				
592	LEONE FRANCESCO nato a GUAGNANO (LE) il 08/11/1940	LNEFNC40S08E227R	Proprietà	1/1	GUAGNANO	22	**193**		VIGNETO	3	3.380	19,20	20,95			3,50	10	62	35,00	18,08				
593	CREMIS MARIA nata a GUAGNANO (LE) il 07/05/1934	CRMMRA34E47E227Z	Proprietà	1/1	GUAGNANO	22	**194**		VIGNETO	3	1.690	9,60	10,47			3,50	32	62	112,00	18,08				
594	COLACI LUIGIA nata a GUAGNANO (LE) il 06/11/1958	CLCLGU58S46E227R	Proprietà	1/1	GUAGNANO	22	**60**		VIGNETO SEMINATIVO	3 3	2.646 136	14,00 0,46	15,27 0,28			3,50 1,80	58	94	203,00	27,42				
595	COLACI LUIGIA nata a GUAGNANO (LE) il 06/11/1958	CLCLGU58S46E227R	Proprietà	1/1	GUAGNANO	22	**258**		VIGNETO SEMINATIVO	3 3	553 21	3,14 0,07	3,43 0,04			3,50 1,80	10	20	35,00	5,83				
596	COLACI LUIGIA nata a GUAGNANO (LE) il 06/11/1958	CLCLGU58S46E227R	Proprietà	1/1	GUAGNANO	22	**260**		VIGNETO SEMINATIVO	3 3	1.737 99	9,87 0,33	10,77 0,20			3,50 1,80	30	63	105,00	18,38				
597	COLACI LUIGIA nata a GUAGNANO (LE) il 06/11/1958	CLCLGU58S46E227R	Proprietà	1/1	GUAGNANO	22	**200**		VIGNETO SEMINATIVO	3 3	30 160	0,17 0,54	0,19 0,33			3,50 1,80	5	9	17,50	2,63				
598	MACI MARIA ANTONIETTA nata a GUAGNANO (LE) il 31/05/1949	MCAMNT49E71E227E	Proprietà	1/1	GUAGNANO	22	**61**		SEMINATIVO	3	3.221	10,81	6,65			1,80	16	40	28,80	6,00				
599	PRUDENZANO ROBERTO nato a SAVA (TA) il 16/07/1967	PRDRRT67L16I467X	Proprietà	1/1	GUAGNANO	22	**62**		SEMINATIVO	3	2.029	6,81	4,19			1,80	9	25	16,20	3,75				
600	PALMA EUSILIA nata a FRANCIA (EE) il 15/01/1980	PLMSLE80A55Z110T	Proprietà	1/1	GUAGNANO	22	**177**		ULIVETO	2	2.029	6,29	5,24			2,50	8	22	20,00	4,58				
601	CALCAGNI MARIA nata a GUAGNANO (LE) il 18/12/1937	CLCMRA37T58E227R	Proprietà	1/1	GUAGNANO	22	**63**		ULIVETO	3	1.877	3,88	3,39			2,50	12	30	30,00	6,25				
602	CALCAGNI MARIA nata a GUAGNANO (LE) il 18/12/1937	CLCMRA37T58E227R	Proprietà	1/1	GUAGNANO	22	**64**		ULIVETO	3	2.056	4,25	3,72			2,50	10	30	25,00	6,25				
603	SCARCIGLIA ENRICO nato a SAN PIETRO VERNOTICO (BR) il 17/02/1983	SCRNRC83B17I119L	Proprietà	1/1	GUAGNANO	22	**65**		SEMINATIVO	2	11.364	55,76	26,41			1,80	58	152	104,40	22,80				
604	SCARCIGLIA ENRICO nato a SAN PIETRO VERNOTICO (BR) il 17/02/1983	SCRNRC83B17I119L	Proprietà	1/1	GUAGNANO	22	**66**		VIGNETO	3	13.392	76,08	83,00			3,50	880	755	3.080,00	220,21				**AREA WTG N05**
605	SCARCIGLIA ENRICO nato a SAN PIETRO VERNOTICO (BR) il 17/02/1983	SCRNRC83B17I119L	Proprietà	1/1	GUAGNANO	22	**67**		SEMINATIVO	3	5.186	17,41	10,71			1,80	1.795	2.063	3.231,00	309,45				**AREA WTG N05**
606	SCARCIGLIA GIUSEPPE nato a CAMPI SALENTINA (LE) il 22/08/1978	SCRGPP78M22B506V	Proprietà	1/1	GUAGNANO	22	**69**		SEMINATIVO	3	4.394	14,75	9,08			1,80	1.550	1.185	2.790,00	177,75				**AREA WTG N05**
607	SCARCIGLIA ENRICO nato a SAN PIETRO VERNOTICO (BR) il 17/02/1983	SCRNRC83B17I119L	Proprietà	1/1	GUAGNANO	22	**195**		VIGNETO	3	3.150	17,90	19,52			3,50	1.400	589	4.900,00	171,79				**AREA WTG N05**
608	AGRIMI GIUSEPPE nato a GUAGNANO (LE) il 28/10/1947	GRMGPP47R28E227R	Proprietà	1/1	GUAGNANO	22	**70**		VIGNETO	3	1.351	7,68	8,37			3,50	702	167	2.457,00	48,71				**AREA WTG N05**
609 610 611 612	RAMPINO DOMENICA nata a GUAGNANO (LE) il 18/06/1963 SERIO FRANCESCA nata a SAN PIETRO VERNOTICO (BR) il 11/02/1985 SERIO GAETANO nato a SAN PIETRO VERNOTICO (BR) il 14/05/1993 SERIO PAOLO nato a GUAGNANO (LE) il 13/09/1960	RMPDNC63H58E227F SREFNC85B51I119U SREGTN93E14I119O SREPLA60P13E227H	Proprietà Proprietà Proprietà Proprietà	1/9 7/36 7/36 1/2	GUAGNANO	22	**178**		VIGNETO	3	1.351	7,68	8,37			3,50	720	120	2.520,00	35,00				**AREA WTG N05**
613	SCARCIGLIA ENRICO nato a SAN PIETRO VERNOTICO (BR) il 17/02/1983	SCRNRC83B17I119L	Proprietà	1/1	GUAGNANO	22	**133**		SEMINATIVO	3	1.377	4,62	2,84			1,80	580	105	1.044,00	15,75				**AREA WTG N05**
614	SCARCIGLIA ENRICO nato a SAN PIETRO VERNOTICO (BR) il 17/02/1983	SCRNRC83B17I119L	Proprietà	1/1	GUAGNANO	22	**134**		SEMINATIVO	3	1.051	3,53	2,17			1,80	534	248	961,20	37,20				**AREA WTG N05**
615	SCARCIGLIA ENRICO nato a SAN PIETRO VERNOTICO (BR) il 17/02/1983	SCRNRC83B17I119L	Proprietà	1/1	GUAGNANO	22	**71**		SEMINATIVO	3	2.474	8,31	5,11			1,80	1.060	340	1.908,00	51,00				**AREA WTG N05**
616	SCARCIGLIA ENRICO nato a SAN PIETRO VERNOTICO (BR) il 17/02/1983	SCRNRC83B17I119L	Proprietà	1/1	GUAGNANO	22	**135**		VIGNETO	3	2.354	13,37	14,59			3,50	382	445	1.337,00	129,79				**AREA WTG N05**
617	MACI GIUSEPPE CARLO nato a GUAGNANO (LE) il 20/03/1957	MCAGPP57C20E227X	Proprietà	1/1	GUAGNANO	22	**136**		VIGNETO	3	2.286	12,99	14,17			3,50	5	400	17,50	116,67				**AREA WTG N05**
618	MACI GIUSEPPE CARLO nato a GUAGNANO (LE) il 20/03/1957	MCAGPP57C20E227X	Proprietà	1/1	GUAGNANO	22	**137**		VIGNETO	3	2.124	12,07	13,16			3,50	5	25	17,50	7,29				**AREA WTG N05**
619	MACI GIUSEPPE CARLO nato a GUAGNANO (LE) il 20/03/1957	MCAGPP57C20E227X	Proprietà	1/1	GUAGNANO	22	**138**		VIGNETO	3	2.647	15,04	16,40			3,50	0	345	0,00	100,63				**AREA WTG N05**

NUMERO DITTE	DITTE	Codice Fiscale/P.IVA	Titolarità	Quota	COMUNE	DATI CATASTALI										Valore di mercato	AREA DA ESPROPRIARE	AREA DI OCCUPAZIONE TEMPORANEA	INDENNITA'					ANNOTAZIONI
						fog.	p.lla	sub	catasto terreni					Catasto fabbricati					INDENNITA' ESPROPRIO (Pari al 100% del valore venale)	INDENNITA' OCCUPAZIONE TEMPORANEA (Pari a 1/12 del valore venale. Da moltiplicare per ogni mese di cui si usufruisce)	Maggiorazione cessione bonaria + 50%	Coltivata dal colono mezzadro	Coltivata dal proprietario Ind x 3	
									Qualità	clas.	Superficie													
											[m²]	Reddito Dominicale	Reddito Agrario	cat.	R.C.	[€/m²]	[m²]	[m²]	[€]	[€/mese]	[€]	[€]	[€]	
620 621 622	LEUCI FRANCESCO nato a SAN PIETRO VERNOTICO (BR) il 19/09/1974 LEUCI LUCIO nato a SAN PIETRO VERNOTICO (BR) il 05/04/1970 RAMPINO CARMELA nata a TREPUZZI (LE) il 02/09/1943	LCEFNC74P19I119O LCELCU70D05I119O RMPCML43P42L383H	Nuda proprietà Nuda proprietà Usufrutto	1/2 1/2 1/1	GUAGNANO	7	**130**		VIGNETO ULIVETO	2 3	1.935 414	33,48 0,86	14,99 0,75			3,50 2,50	355	348	1.242,50	101,50				
623 624 625	LEUCI FRANCESCO nato a SAN PIETRO VERNOTICO (BR) il 19/09/1974 LEUCI LUCIO nato a SAN PIETRO VERNOTICO (BR) il 05/04/1970 RAMPINO CARMELA nata a TREPUZZI (LE) il 02/09/1943	LCEFNC74P19I119O LCELCU70D05I119O RMPCML43P42L383H	Nuda proprietà Nuda proprietà Usufrutto	1/2 1/2 1/1	GUAGNANO	7	**214**		VIGNETO ULIVETO	3 3	2.828 1.000	16,07 2,07	17,53 1,81			3,50 2,50	447	495	1.564,50	144,38				
626 627 628	MARANGIO ALBERTO nato a CAMPI SALENTINA (LE) il 15/11/1981 MARANGIO CROCEFISSO SANTO nato a CAMPI SALENTINA (LE) il 17/11/1943 MARANGIO FRANCESCO nato a CAMPI SALENTINA (LE) il 08/12/1978	MRNLRT81S15B506M MRNCCF43S17B506I MRNFNC78T08B506N	Proprietà Proprietà Proprietà	1/6 4/6 1/6	GUAGNANO	7	**131**		VIGNETO	3	1.841	10,46	11,41			3,50	25	46	87,50	13,42				
629	BRACCI LUIGI nato a GUAGNANO (LE) il 06/09/1943	BRCLGU43P06E227W	Proprietà	1/1	GUAGNANO	7	**406**		VIGNETO	3	1.841	10,46	11,41			3,50	25	43	87,50	12,54				
630 631 632 633	DELL'ATTI COSIMO nato a GUAGNANO (LE) il 18/02/1936 DELL'ATTI GIACOMO nato a GUAGNANO (LE) il 28/02/1967 DELL'ATTI GIOVANNI nato a GUAGNANO (LE) il 05/08/1962 DELL'ATTI GIUSEPPE nato a SAN PIETRO VERNOTICO (BR) il 20/03/1974	DLLCSM36B18E227F DLLGCM67B28E227M DLLGNN62M05E227H DLLGPP74C20I119B	Proprietà Proprietà Proprietà Proprietà	1/3 2/9 2/9 2/9	GUAGNANO	7	**132**		ULIVETO SEMINATIVO	3 1	92 1.759	0,19 10,90	0,17 4,54			2,50 1,80	24	42	60,00	8,75				
634 635 636	SERIO ANTONIA GIUSEPPA nata a GUAGNANO (LE) il 10/03/1967 SERIO CATIA nata a SAN PIETRO VERNOTICO (BR) il 21/02/1974 SERIO STEFANIA nata a GUAGNANO (LE) il 03/12/1969	SRENNG67C50E227I SRECTA74B61I119H SRESFN69T43E227D	Proprietà Proprietà Proprietà	1/3 1/3 1/3	GUAGNANO	7	**133**		ULIVETO	3	1.823	3,77	3,30			2,50	20	37	50,00	7,71				
637 638 639	CHIRIZZI COSIMO nato a GERMANIA (EE) il 28/09/1990 CHIRIZZI FRANCESCO nato a CAMPI SALENTINA (LE) il 06/03/1997 CHIRIZZI GENNARO nato a GUAGNANO (LE) il 01/01/1958	CHRCSM90P28Z112S CHRFNC97C06B506U CHRGNR58A01E227J	Proprietà Proprietà Proprietà	1/3 1/3 1/3	GUAGNANO	7	**215**		ULIVETO	3	888	1,83	1,61			2,50	32	45	80,00	9,38				
640	SCALINCI GIULIO nato a GUAGNANO (LE) il 05/10/1943	SCLGLI43R05E227T	Proprietà	1/1	GUAGNANO	7	**414**		ULIVETO	3	888	1,83	1,61			2,50	26	45	65,00	9,38				
641 642	ASCANIO RITA nata a VEGLIE (LE) il 15/09/1956 IDONE ANGELO nato a GUAGNANO (LE) il 07/07/1951	SCNRTI56P55L711M DNINGL51L07E227L	Proprietà Proprietà	1/2 1/2	GUAGNANO	7	**135**		VIGNETO SEMINATIVO	3 1	648 3.000	3,68 18,59	4,02 7,75			3,50 1,80	37	72	129,50	21,00				
643 644 645	MICCOLI MARIA LUISA nata a GUAGNANO (LE) il 02/12/1957 TRAMACERE FEDERICA nata a SAN PIETRO VERNOTICO (BR) il 16/09/1983 TRAMACERE VALENTINA nata a SAN PIETRO VERNOTICO (BR) il 26/06/1988	MCCMLS57T42E227A TRMFRC83P56I119J TRMVNT88H66I119W	Proprietà Proprietà Proprietà	1/3 1/3 1/3	GUAGNANO	7	**136**		ULIVETO	3	3.620	7,48	6,54			2,50	41	72	102,50	15,00				
646 647	PERRONE ANGELO nato a GUAGNANO (LE) il 13/05/1911 PERRONE VINCENZA nata a GUAGNANO (LE) il 05/04/1945	PRRNGL11E13E227J PRRVCN45D44E227Z	Usufrutto Proprietà		GUAGNANO	7	**137**		VIGNETO ULIVETO	3 3	2.485 1.200	5,13 6,82	4,49 7,44			3,50 2,50	44	82	154,00	23,92				
648 649	ASCANIO RITA nata a VEGLIE (LE) il 15/09/1956 IDONE ANGELO nato a GUAGNANO (LE) il 07/07/1951	SCNRTI56P55L711M DNINGL51L07E227L	Proprietà Proprietà	1/2 1/2	GUAGNANO	7	**152**		ULIVETO	3	1.306	2,70	2,36			2,50	135	182	337,50	37,92				
650	TREVISI ANGELA nata a GUAGNANO (LE) il 19/12/1937	TRVNGL37T59E227G	Proprietà	1/1	GUAGNANO	7	**425**		VIGNETO	4	30	0,07	0,12			3,50	30	0	105,00	0,00				
651	DEMANIO DELLA REGIONE PUGLIA - RAMO BONIFICHE con sede in BARI (BA)	80193210582	Proprietà	1/1	GUAGNANO	7	**424**		VIGNETO	4	105	0,24	0,43			3,50	42	63						**CONCESSIONE OCCUPAZIONE TEMPORANEA**
652	TREVISI ANGELA nata a GUAGNANO (LE) il 19/12/1937	TRVNGL37T59E227G	Proprietà	1/1	GUAGNANO	7	**423**		VIGNETO	4	1.877	4,36	7,76			3,50	0	72	0,00	21,00				
653 654 655	RIZZO CARMELA nata a GUAGNANO (LE) il 26/05/1959 RIZZO PASQUALINA nata a GUAGNANO (LE) il 29/11/1968 SCALINCI ANTONIA nata a GUAGNANO (LE) il 13/01/1937	RZZCML59E66E227L RZZPQL68S69E227W SCLNTN37A53E227J	Proprietà Proprietà Proprietà	1/3 1/3 1/3	GUAGNANO	7	**428**		ULIVETO	3	26	0,05	0,05			2,50	26	0	65,00	0,00				
656	DEMANIO DELLA REGIONE PUGLIA - RAMO BONIFICHE con sede in BARI (BA)	80193210582	Proprietà	1/1	GUAGNANO	7	**427**		ULIVETO	3	96	0,20	0,17			2,50	49	47	122,50	9,79				
657 658 659	RIZZO CARMELA nata a GUAGNANO (LE) il 26/05/1959 RIZZO PASQUALINA nata a GUAGNANO (LE) il 29/11/1968 SCALINCI ANTONIA nata a GUAGNANO (LE) il 13/01/1937	RZZCML59E66E227L RZZPQL68S69E227W SCLNTN37A53E227J	Proprietà Proprietà Proprietà	1/3 1/3 1/3	GUAGNANO	7	**426**		ULIVETO	3	972	2,01	1,76			2,50	0	56	0,00	11,67				
660 661 662	RIZZO CARMELA nata a GUAGNANO (LE) il 26/05/1959 RIZZO PASQUALINA nata a GUAGNANO (LE) il 29/11/1968 SCALINCI ANTONIA nata a GUAGNANO (LE) il 13/01/1937	RZZCML59E66E227L RZZPQL68S69E227W SCLNTN37A53E227J	Proprietà Proprietà Proprietà	1/3 1/3 1/3	GUAGNANO	7	**431**		VIGNETO ULIVETO	4 3	18 7	0,04 0,01	0,07 0,01			3,50 2,50	25	0	87,50	0,00				
663	DEMANIO DELLA REGIONE PUGLIA - RAMO BONIFICHE con sede in BARI (BA)	80193210582	Proprietà	1/1	GUAGNANO	7	**430**		VIGNETO	4	70	0,16	0,29			3,50	25	45						**CONCESSIONE OCCUPAZIONE TEMPORANEA**
664 665	RIZZO CARMELA nata a GUAGNANO (LE) il 26/05/1959 RIZZO PASQUALINA nata a GUAGNANO (LE) il 29/11/1968	RZZCML59E66E227L RZZPQL68S69E227W	Proprietà Proprietà	1/3 1/3	GUAGNANO	7	**429**		ULIVETO	3	1.608	3,32	2,91			2,50	0	25	0,00	5,21				

NUMERO DITTE	DITTE	Codice Fiscale/P.IVA	Titolarità	Quota	COMUNE	DATI CATASTALI										Valore di mercato	AREA DA ESPROPRIARE	AREA DI OCCUPAZIONE TEMPORANEA	INDENNITA'					ANNOTAZIONI
						fog.	p.lla	sub	catasto terreni					Catasto fabbricati					INDENNITA' ESPROPRIO (Pari al 100% del valore venale)	INDENNITA' OCCUPAZIONE TEMPORANEA (Pari a 1/12 del valore venale. Da moltipticare per ogni mese di cui si usufruisce)	Maggiorazione cessione bonaria + 50%	Coltivata dal colono mezzadro	Coltivata dal proprietario Ind x 3	
									Qualità	clas.	Superficie													
											[m²]	Reddito Dominicale	Reddito Agrario	cat.	R.C.	[€/m²]	[m²]	[m²]	[€]	[€/mese]	[€]	[€]	[€]	
666	SCALINCI ANTONIA nata a GUAGNANO (LE) il 13/01/1937	SCLNTN37A53E227J	Proprietà	1/3																				
667	BIANCO ITALO nato a GUAGNANO (LE) il 21/01/1962	BNCTLI62A21E227T	Proprietà	1/1	GUAGNANO	7	**434**		SEMINATIVO	4	16	0,03	0,03			1,80	16	0	28,80	0,00				
668	DEMANIO DELLA REGIONE PUGLIA - RAMO BONIFICHE con sede in BARI (BA)	80193210582	Proprietà	1/1	GUAGNANO	7	**433**		SEMINATIVO	4	33	0,07	0,06			1,80	10	23	18,00	3,45				
669	BIANCO ITALO nato a GUAGNANO (LE) il 21/01/1962	BNCTLI62A21E227T	Proprietà	1/1	GUAGNANO	7	**437**		VIGNETO	4	37	0,09	0,15			3,50	37	0	129,50	0,00				
670	DEMANIO DELLA REGIONE PUGLIA - RAMO BONIFICHE con sede in BARI (BA)	80193210582	Proprietà	1/1	GUAGNANO	7	**436**		VIGNETO	4	70	0,16	0,29			3,50	26	44						**CONCESSIONE OCCUPAZIONE TEMPORANEA**
671	GUERRIERI RAFFAELE LORENZO nato a CAMPI SALENTINA (LE) il 12/12/1946	GRRRFL46T12B506P	Proprietà		GUAGNANO	8	**330**		VIGNETO	4	46	0,11	0,19			3,50	46	0	161,00	0,00				
672	GUERRIERI RAFFAELE LORENZO nato a CAMPI SALENTINA (LE) il 12/12/1946	GRRRFL46T12B506P	Proprietà		GUAGNANO	8	**329**		VIGNETO	4	96	0,22	0,40			3,50	8	64	28,00	18,67				
673	GUERRIERI RAFFAELE LORENZO nato a CAMPI SALENTINA (LE) il 12/12/1946	GRRRFL46T12B506P	Proprietà		GUAGNANO	8	**333**		VIGNETO	4	33	0,08	0,14			3,50	33	0	115,50	0,00				
674	DEMANIO DELLA REGIONE PUGLIA - RAMO BONIFICHE con sede in BARI (BA)	80193210582	Proprietà	1/1	GUAGNANO	8	**332**		VIGNETO	4	81	0,19	0,33			3,50	4	60						**CONCESSIONE OCCUPAZIONE TEMPORANEA**
675	CRISPINO LUCIA nata a GUAGNANO (LE) il 10/01/1955	CRSLCU55A50E227T	Proprietà	1/1	GUAGNANO	8	**336**		VIGNETO	4	32	0,07	0,13			3,50	32	0	112,00	0,00				
676	CRISPINO LUCIA nata a GUAGNANO (LE) il 10/01/1955	CRSLCU55A50E227T	Proprietà	1/1	GUAGNANO	8	**335**		VIGNETO	4	64	0,15	0,26			3,50	0	64	0,00	18,67				
677	GUERRIERI RAFFAELE LORENZO nato a CAMPI SALENTINA (LE) il 12/12/1946	GRRRFL46T12B506P	Proprietà	1/1	GUAGNANO	8	**339**		VIGNETO	4	27	0,06	0,11			3,50	27	0	94,50	0,00				
678	DEMANIO DELLA REGIONE PUGLIA - RAMO BONIFICHE con sede in BARI (BA)	80193210582	Proprietà	1/1	GUAGNANO	8	**338**		VIGNETO	4	54	0,13	0,22			3,50	0	54						**CONCESSIONE OCCUPAZIONE TEMPORANEA**
679 680 681	SERIO ANTONIA GIUSEPPA nata a GUAGNANO (LE) il 10/03/1967 SERIO CATIA nata a SAN PIETRO VERNOTICO (BR) il 21/02/1974 SERIO STEFANIA nata a GUAGNANO (LE) il 03/12/1969	SRENNG67C50E227I SRECTA74B61I119H SRESFN69T43E227D	Proprietà Proprietà Proprietà	1/3 1/3 1/3	GUAGNANO	8	**342**		ULIVETO	3	63	0,13	0,11			2,50	63	0	157,50	0,00				
682	DEMANIO DELLA REGIONE PUGLIA - RAMO BONIFICHE con sede in BARI (BA)	80193210582	Proprietà	1/1	GUAGNANO	8	**341**		ULIVETO	3	191	0,39	0,35			2,50	50	141	125,00	29,38				
683 684 685	SERIO ANTONIA GIUSEPPA nata a GUAGNANO (LE) il 10/03/1967 SERIO CATIA nata a SAN PIETRO VERNOTICO (BR) il 21/02/1974 SERIO STEFANIA nata a GUAGNANO (LE) il 03/12/1969	SRENNG67C50E227I SRECTA74B61I119H SRESFN69T43E227D	Proprietà Proprietà Proprietà	1/3 1/3 1/3	GUAGNANO	8	**340**		VIGNETO ULIVETO	3 3	352 2.000	0,73 11,36	0,64 12,39			3,50 2,50	0	60	0,00	17,50				
686	CHIRIZZI ADRIANA nata a GUAGNANO (LE) il 10/01/1958	CHRDRN58A50E227W	Proprietà	1/1	GUAGNANO	8	**345**		VIGNETO	3	11	0,06	0,07			3,50	11	0	38,50	0,00				
687	DEMANIO DELLA REGIONE PUGLIA - RAMO BONIFICHE con sede in BARI (BA)	80193210582	Proprietà	1/1	GUAGNANO	8	**344**		SEMINATIVO	3	181	0,61	0,37			1,80	143	38						**CONCESSIONE OCCUPAZIONE TEMPORANEA**
688	CHIRIZZI ADRIANA nata a GUAGNANO (LE) il 10/01/1958	CHRDRN58A50E227W	Proprietà	1/1	GUAGNANO	8	**343**		VIGNETO SEMINATIVO	3 3	2.405 179	13,66 0,60	14,90 0,37			3,50 1,80	0	137	0,00	39,96				
689	DEMANIO DELLA REGIONE PUGLIA - RAMO BONIFICHE con sede in BARI (BA)	80193210582	Proprietà	1/1	GUAGNANO	8	**347**		VIGNETO	3	42	0,24	0,26			3,50	38	4	133,00	1,17				
690	LEUZZI STEFANIA nata a CAMPI SALENTINA (LE) il 03/01/1971	LZZSFN71A43B506Z	Proprietà	1/1	GUAGNANO	8	**346**		VIGNETO SEMINATIVO	3 2	30 1.128	0,17 5,53	0,19 2,62			3,50 1,80	61	0	213,50	0,00				
691	DEMANIO DELLA REGIONE PUGLIA - RAMO BONIFICHE con sede in BARI (BA)	80193210582	Proprietà	1/1	GUAGNANO	8	**349**		VIGNETO	3	69	0,39	0,43			3,50	69	0						**CONCESSIONE OCCUPAZIONE TEMPORANEA**
692	LEUZZI STEFANIA nata a CAMPI SALENTINA (LE) il 03/01/1971	LZZSFN71A43B506Z	Proprietà	1/1	GUAGNANO	8	**348**		VIGNETO SEMINATIVO	3 2	209 1.452	1,19 7,12	1,30 3,37			3,50 1,80	0	120	0,00	35,00				
693	DEMANIO DELLA REGIONE PUGLIA - RAMO BONIFICHE con sede in BARI (BA)	80193210582	Proprietà	1/1	GUAGNANO	8	**351**		VIGNETO	3	132	0,75	0,82			3,50	132	0						**CONCESSIONE OCCUPAZIONE TEMPORANEA**

NUMERO DITTE	DITTE	Codice Fiscale/P.IVA	Titolarità	Quota	COMUNE	DATI CATASTALI										Valore di mercato	AREA DA ESPROPRIARE	AREA DI OCCUPAZIONE TEMPORANEA	INDENNITA'					ANNOTAZIONI
						fog.	p.lla	sub	catasto terreni					Catasto fabbricati					INDENNITA' ESPROPRIO (Pari al 100% del valore venale)	INDENNITA' OCCUPAZIONE TEMPORANEA (Pari a 1/12 del valore venale. Da moltiplicare per ogni mese di cui si usufruisce)	Maggiorazione cessione bonaria + 50%	Coltivata dal colono mezzadro	Coltivata dal proprietario Ind x 3	
									Qualità	clas.	Superficie													
											[m²]	Reddito Dominicale	Reddito Agrario	cat.	R.C.	[€/m²]	[m²]	[m²]	[€]	[€/mese]	[€]	[€]	[€]	
694	CARROZZO ALBERTO COSIMO nato a DOLO (VE) il 29/09/1982	CRRLRT82P29D325K	Proprietà	1/1	GUAGNANO	8	**350**		VIGNETO	3	2.986	16,96	18,51			3,50	15	196	52,50	57,17				
695	DEMANIO DELLA REGIONE PUGLIA - RAMO BONIFICHE con sede in BARI (BA)	80193210582	Proprietà	1/1	GUAGNANO	8	**353**		VIGNETO	3	25	0,14	0,15			3,50	25	0						**CONCESSIONE OCCUPAZIONE TEMPORANEA**
696	IMPERIALE MARCELLO nato a GUAGNANO (LE) il 30/10/1957	MPRMCL57R30E227Z	Proprietà	1/1	GUAGNANO	8	**352**		SEMINATIVO	2	685	3,36	1,59			1,80	3	45	5,40	6,75				
697	DEMANIO DELLA REGIONE PUGLIA - RAMO BONIFICHE con sede in BARI (BA)	80193210582	Proprietà	1/1	GUAGNANO	8	**355**		VIGNETO	3	66	0,37	0,41			3,50	66	0						**CONCESSIONE OCCUPAZIONE TEMPORANEA**
698	IMPERIALE MARCELLO nato a GUAGNANO (LE) il 30/10/1957	MPRMCL57R30E227Z	Proprietà	1/1	GUAGNANO	8	**354**		SEMINATIVO	2	2.463	12,08	5,72			1,80	3	150	5,40	22,50				
699	DEMANIO DELLA REGIONE PUGLIA - RAMO BONIFICHE con sede in BARI (BA)	80193210582	Proprietà	1/1	GUAGNANO	8	**357**		VIGNETO	3	31	0,18	0,19			3,50	31	0	108,50	0,00				
700	SCALINCI TECLA nata a GUAGNANO (LE) il 11/05/1940	SCLTCL40E51E227A	Proprietà	1/1	GUAGNANO	8	**356**		ULIVETO	2	1.617	5,01	4,18			2,50	42	305	105,00	63,54				
701	DEMANIO DELLA REGIONE PUGLIA - RAMO BONIFICHE con sede in BARI (BA)	80193210582	Proprietà	1/1	GUAGNANO	8	**359**		VIGNETO	3	56	0,32	0,35			3,50	56	0	196,00	0,00				
702 703 704 705 706 707 708	CAPOCCELLO GIOCONDA nata a SALICE SALENTINO (LE) il 01/01/1921 IDONE ANNA LUCIA nata a GUAGNANO (LE) il 06/05/1952 IDONE ANNA LUCIA nata a GUAGNANO (LE) il 06/05/1952 IDONE ANTONIETTA nata a GUAGNANO (LE) il 07/08/1948 IDONE ANTONIETTA nata a GUAGNANO (LE) il 07/08/1948 IDONE SILVANA nata a GUAGNANO (LE) il 06/05/1952 IDONE SILVANA nata a GUAGNANO (LE) il 06/05/1952	CPCGND21A41H708E DNINLC52E46E227Z DNINLC52E46E227Z DNINNT48M47E227T DNINNT48M47E227T DNISVN52E46E227V DNISVN52E46E227V	Usufrutto Nuda proprietà Proprietà Nuda proprietà Proprietà Nuda proprietà Proprietà	3/9 1/9 2/9 1/9 2/9 1/9 2/9	GUAGNANO	8	**463**		VIGNETO	3	790	4,49	4,90			3,50	58	732	203,00	213,50				
709	IDONE COSIMO nato a GUAGNANO (LE) il 04/11/1939	DNICSM39S04E227A	Proprietà	1/1	GUAGNANO	8	**462**		ULIVETO SEMINATIVO	2 2	704 86	2,18 0,42	1,82 0,20			2,50 1,80	0	80	0,00	16,67				
710 711 712	DEGLI ATTI MARIA ADDOLORATA nata a GUAGNANO (LE) il 28/04/1959 LEONE DANIELE nato a GUAGNANO (LE) il 03/10/1960 LEONE MARCELLO nato a GUAGNANO (LE) il 14/03/1957	DGLMDD59D68E227R LNEDNL60R03E227O LNEMCL57C14E227N	Proprietà Proprietà Proprietà	1/4 1/2 1/4	GUAGNANO	8	**360**		VIGNETO	3	5.796	32,93	35,92			3,50	0	105	0,00	30,63				
713 714 715	DEGLI ATTI MARIA ADDOLORATA nata a GUAGNANO (LE) il 28/04/1959 LEONE DANIELE nato a GUAGNANO (LE) il 03/10/1960 LEONE MARCELLO nato a GUAGNANO (LE) il 14/03/1957	DGLMDD59D68E227R LNEDNL60R03E227O LNEMCL57C14E227N	Proprietà Proprietà Proprietà	1/4 1/2 1/4	GUAGNANO	8	**362**		VIGNETO SEMINATIVO	2 2	9.603 139	166,14 0,68	74,39 0,32			3,50 1,80	0	70	0,00	20,42				
716	DEMANIO DELLA REGIONE PUGLIA - RAMO BONIFICHE con sede in BARI (BA)	80193210582	Proprietà	1/1	GUAGNANO	8	**361**		VIGNETO	3	2	0,01	0,01			3,50	0	2						**CONCESSIONE OCCUPAZIONE TEMPORANEA**
717	DEMANIO DELLA REGIONE PUGLIA - RAMO BONIFICHE con sede in BARI (BA)	80193210582	Proprietà	1/1	GUAGNANO	8	**363**		VIGNETO	2	210	3,63	1,63			3,50	0	184						**CONCESSIONE OCCUPAZIONE TEMPORANEA**
718	LEONE ANGELA nata a GUAGNANO (LE) il 06/02/1949	LNENGL49B46E227A	Proprietà		GUAGNANO	8	**366**		VIGNETO	3	225	1,28	1,39			3,50	225	0	787,50	0,00				
719	DEMANIO DELLA REGIONE PUGLIA - RAMO BONIFICHE con sede in BARI (BA)	80193210582	Proprietà	1/1	GUAGNANO	8	**365**		VIGNETO	3	469	2,66	2,91			3,50	298	171						**CONCESSIONE OCCUPAZIONE TEMPORANEA**
720	LEONE ANGELA nata a GUAGNANO (LE) il 06/02/1949	LNENGL49B46E227A	Proprietà		GUAGNANO	8	**364**		SEMINATIVO	2	2.762	13,55	6,42			1,80	537	422	966,60	63,30				
721 722	LEONE SALVATORE nato a CAMPI SALENTINA (LE) il 26/11/1971 LEUCI MARIA nata a GUAGNANO (LE) il 27/04/1941	LNESVT71S26B506T LCEMRA41D67E227Z	Nuda proprietà Usufrutto	1/1 1/1	GUAGNANO	8	**214**		VIGNETO	3	3.230	18,35	20,02			3,50	305	270	1.067,50	78,75				
723 724 725	CALCAGNI' ANGELO nato a CAMPI SALENTINA (LE) il 17/12/1975 CALCAGNI' SIMONA nata a LECCE (LE) il 03/05/1973 LEONE ANGELA nata a GUAGNANO (LE) il 06/02/1949	CLCNGL75T17B506N CLCSMN73E43E506M LNENGL49B46E227A	Proprietà Proprietà Proprietà	1/3 1/3 1/3	GUAGNANO	8	**113**		VIGNETO	3	4.124	23,43	25,56			3,50	92	168	322,00	49,00				
726 727 728	CALCAGNI' ANGELO nato a CAMPI SALENTINA (LE) il 17/12/1975 CALCAGNI' SIMONA nata a LECCE (LE) il 03/05/1973 LEONE ANGELA nata a GUAGNANO (LE) il 06/02/1949	CLCNGL75T17B506N CLCSMN73E43E506M LNENGL49B46E227A	Proprietà Proprietà Proprietà	1/3 1/3 1/3	GUAGNANO	8	**196**		VIGNETO	3	4.124	23,43	25,56			3,50	54	91	189,00	26,54				
729	RICCIATO SALVATORA nata a GUAGNANO (LE) il 13/12/1953	RCCSVT53T53E227C	Proprietà	1/1	GUAGNANO	8	**112**		SEMINATIVO	2	7.869	38,61	18,29			1,80	148	185	266,40	27,75				

NUMERO DITTE	DITTE	Codice Fiscale/P.IVA	Titolarità	Quota	COMUNE	DATI CATASTALI										Valore di mercato	AREA DA ESPROPRIARE	AREA DI OCCUPAZIONE TEMPORANEA	INDENNITA'					ANNOTAZIONI
						fog.	p.lla	sub	catasto terreni					Catasto fabbricati					INDENNITA' ESPROPRIO (Pari al 100% del valore venale)	INDENNITA' OCCUPAZIONE TEMPORANEA (Pari a 1/12 del valore venale. Da moltiplicare per ogni mese di cui si usufruisce)	Maggiorazione cessione bonaria + 50%	Coltivata dal colono mezzadro	Coltivata dal proprietario Ind x 3	
									Qualità	clas.	Superficie													
											[m²]	Reddito Dominicale	Reddito Agrario	cat.	R.C.	[€/m²]	[m²]	[m²]	[€]	[€/mese]	[€]	[€]	[€]	
730	SCARCIGLIA ENRICO nato a SAN PIETRO VERNOTICO (BR) il 17/02/1983	SCRNRC83B17I119L	Proprietà	1/1	GUAGNANO	8	**111**		VIGNETO SEMINATIVO	3 3	4.529 3.545	15,20 20,14	9,36 21,97			3,50 1,80	115	240	402,50	70,00				
731	SCARCIGLIA ENRICO nato a SAN PIETRO VERNOTICO (BR) il 17/02/1983	SCRNRC83B17I119L	Proprietà	1/1	GUAGNANO	8	**110**		VIGNETO	3	8.141	46,25	50,45			3,50	162	597	567,00	174,13				
732 733	RUCCO MARIA ANTONIETTA nata a GUAGNANO (LE) il 17/11/1951 RUCCO MARIA ANTONIETTA nata a GUAGNANO (LE) il 17/11/1951	RCCMNT51S57E227M RCCMNT51S57E227M	Proprietà Proprietà	1/4 3/4	GUAGNANO	8	**109**		VIGNETO	3	8.088	45,95	50,13			3,50	65	320	227,50	93,33				
734	SERIO ANGELO nato a GUAGNANO (LE) il 23/07/1943	SRENGL43L23E227A	Proprietà	1/1	GUAGNANO	9	**140**		VIGNETO SEMINATIVO	3 3	37 996	0,21 3,34	0,23 2,06			3,50 1,80	0	10	0,00	2,92				
735	SERIO ANGELO nato a GUAGNANO (LE) il 23/07/1943	SRENGL43L23E227A	Proprietà	1/1	GUAGNANO	9	**191**		VIGNETO	3	546	3,10	3,38			3,50	10	30	35,00	8,75				
736	DEGLI ATTI ANNARITA nata a CAMPI SALENTINA (LE) il 21/06/1973	DGLNRT73H61B506Z	Proprietà	1/1	GUAGNANO	9	**349**		VIGNETO	3	12	0,07	0,07			3,50	6	6	21,00	1,75				
737	DEGLI ATTI ANNARITA nata a CAMPI SALENTINA (LE) il 21/06/1973	DGLNRT73H61B506Z	Proprietà	1/1	GUAGNANO	9	**348**		VIGNETO	3	534	3,03	3,31			3,50	10	28	35,00	8,17				
738	MACI MARCO LUCIO nato a GUAGNANO (LE) il 25/04/1960	MCAMCL60D25E227K	Proprietà	1/1	GUAGNANO	9	**94**		VIGNETO	3	2.257	12,82	13,99			3,50	52	125	182,00	36,46				
739 740	BIANCO ANTONIA ORONZA nata a GUAGNANO (LE) il 26/08/1951 GUERRIERI CARMINE nato a GUAGNANO (LE) il 11/05/1948	BNCNNR51M66E227T GRRCMN48E11E227Y	Proprietà Proprietà	1/2 1/2	GUAGNANO	9	**188**		VIGNETO	3	8.080	45,90	50,08			3,50	78	190	273,00	55,42				
741 742 743	CALCAGNI' ANGELO nato a CAMPI SALENTINA (LE) il 17/12/1975 CALCAGNI' SIMONA nata a LECCE (LE) il 03/05/1973 LEONE ANGELA nata a GUAGNANO (LE) il 06/02/1949	CLCNGL75T17B506N CLCSMN73E43E506M LNENGL49B46E227A	Proprietà Proprietà Proprietà	1/3 1/3 1/3	GUAGNANO	9	**45**		VIGNETO	3	3.316	18,84	20,55			3,50	10	105	35,00	30,63				
744	TASCO LUANA nata a CAMPI SALENTINA (LE) il 02/06/1974	TSCLNU74H42B506I	Proprietà	1/1	GUAGNANO	9	**232**		VIGNETO	3	2.954	16,78	18,31			3,50	0	62	0,00	18,08				
745 746	RIZZO COSIMA nata a GUAGNANO (LE) il 08/04/1946 RIZZO MARCELLA nata a GUAGNANO (LE) il 10/05/1955	RZZCSM46D48E227Z RZZMCL55E50E227P	Proprietà Proprietà	1/2 1/2	GUAGNANO	9	**44**		VIGNETO ULIVETO SEMINATIVO	3 2 3	1.797 242 876	10,21 0,75 2,94	11,14 0,62 1,81			3,50 2,50 1,80	105	225	367,50	65,63				
747 748	PONZI PROVENZANO FRANCESCO nato a GALATINA (LE) il 10/07/1975 PONZI PROVENZANO VIRGILIO nato a GALLIPOLI (LE) il 31/01/1973	PNZFNC75L10D862X PNZVGL73A31D883R	Proprietà Proprietà	1/2 1/2	GUAGNANO	9	**43**		ULIVETO	2	4.472	13,86	11,55			2,50	1.765	705	4.412,50	146,88				
749 750	PONZI PROVENZANO FRANCESCO nato a GALATINA (LE) il 10/07/1975 PONZI PROVENZANO VIRGILIO nato a GALLIPOLI (LE) il 31/01/1973	PNZFNC75L10D862X PNZVGL73A31D883R	Proprietà Proprietà	1/2 1/2	GUAGNANO	9	**126**		VIGNETO ULIVETO	3 2	56 5.506	0,32 17,06	0,35 14,22			3,50 2,50	275	406	962,50	118,42				
751	TASCO LUANA nata a CAMPI SALENTINA (LE) il 02/06/1974	TSCLNU74H42B506I	Proprietà	1/1	GUAGNANO	9	**186**		VIGNETO	3	5.541	31,48	34,34			3,50	115	310	402,50	90,42				
752	TASCO LUANA nata a CAMPI SALENTINA (LE) il 02/06/1974	TSCLNU74H42B506I	Proprietà	1/1	GUAGNANO	9	**144**		VIGNETO SEMINATIVO	3 3	114 1.686	0,65 5,66	0,71 3,48			3,50 1,80	130	270	455,00	78,75				
753	TASCO LUANA nata a CAMPI SALENTINA (LE) il 02/06/1974	TSCLNU74H42B506I	Proprietà	1/1	GUAGNANO	9	**170**		VIGNETO SEMINATIVO	2 3	93 979	1,61 3,29	0,72 2,02			3,50 1,80	50	215	175,00	62,71				
754	TASCO LUANA nata a CAMPI SALENTINA (LE) il 02/06/1974	TSCLNU74H42B506I	Proprietà	1/1	GUAGNANO	9	**247**		VIGNETO	3	32	0,18	0,20			3,50	5	10	17,50	2,92				
755	TASCO LUANA nata a CAMPI SALENTINA (LE) il 02/06/1974	TSCLNU74H42B506I	Proprietà	1/1	GUAGNANO	9	**246**		VIGNETO SEMINATIVO	2 3	35 301	0,61 1,01	0,27 0,62			3,50 1,80	25	70	87,50	20,42				
756	TASCO LUANA nata a CAMPI SALENTINA (LE) il 02/06/1974	TSCLNU74H42B506I	Proprietà	1/1	GUAGNANO	9	**54**		VIGNETO SEMINATIVO	2 3	63 767	1,09 2,57	0,49 1,58			3,50 1,80	28	90	98,00	26,25				
757 758	PERRONE MARIA ; IN LOMBARDO nata a GUAGNANO (LE) il 02/01/1939 LOMBARDO ANGELA nata a SAN DONACI (BR) il 24/02/1966	PRRMRA39A42E227Y LMBNGL66B64H822U	Proprietà Proprietà	1/2 1/2	GUAGNANO	9	**244**		ULIVETO	3	62	0,13	0,11			2,50	5	10	12,50	2,08				
759	PERRONE CARMELA nata a ERCHIE (BR) il 21/11/1971	PRRCML71S61D422K	Proprietà	1/1	GUAGNANO	9	**55**		ULIVETO	2	1.296	4,02	3,35			2,50	10	36	25,00	7,50				
760 761 762	LOSCANNA ANTONIO nato a CAMPI SALENTINA (LE) il 29/04/1971 LOSCANNA VALERIA nata a CAMPI SALENTINA (LE) il 01/02/1969 TREVISI VANESSA nata a CAMPI SALENTINA (LE) il 08/05/1991	LSCNTN71D29B506O LSCVLR69B41B506W TRVVSS91E48B506T	Proprietà Proprietà Proprietà	3/18 1/4 7/12	GUAGNANO	9	**358**		VIGNETO	3	1.385	7,87	8,58			3,50	15	60	52,50	17,50				
762 763 764	LOSCANNA ANTONIO nato a CAMPI SALENTINA (LE) il 29/04/1971 LOSCANNA VALERIA nata a CAMPI SALENTINA (LE) il 01/02/1969 TREVISI VANESSA nata a CAMPI SALENTINA (LE) il 08/05/1991	LSCNTN71D29B506O LSCVLR69B41B506W TRVVSS91E48B506T	Proprietà Proprietà Proprietà	3/18 1/4 7/12	GUAGNANO	9	**360+**		ENTE URBANO	3	6			C02	4,65	100,00	0	6	0,00	50,00				

NUMERO DITTE	DITTE	Codice Fiscale/P.IVA	Titolarità	Quota	COMUNE	DATI CATASTALI										Valore di mercato	AREA DA ESPROPRIARE	AREA DI OCCUPAZIONE TEMPORANEA	INDENNITA'					ANNOTAZIONI
						fog.	p.lla	sub	catasto terreni					Catasto fabbricati					INDENNITA' ESPROPRIO (Pari al 100% del valore venale)	INDENNITA' OCCUPAZIONE TEMPORANEA (Pari a 1/12 del valore venale. Da moltiplicare per ogni mese di cui si usufruisce)	Maggiorazione cessione bonaria + 50%	Coltivata dal colono mezzadro	Coltivata dal proprietario Ind x 3	
									Qualità	clas.	Superficie													
											[m²]	Reddito Dominicale	Reddito Agrario	cat.	R.C.	[€/m²]	[m²]	[m²]	[€]	[€/mese]	[€]	[€]	[€]	
765 766 767	COSTANTINI LUIGI nato a GUAGNANO (LE) il 04/12/1966 COSTANTINI WALTER nato a GUAGNANO (LE) il 03/03/1968 LEUCI ASSUNTA nata a GUAGNANO (LE) il 16/04/1941	CSTLGU66T04E227Z CSTWTR68C03E227X LCESNT41D56E227H	Proprietà Proprietà Proprietà	2/12 2/12 2/3	GUAGNANO	9	**56**		VIGNETO	3	2.259	12,83	14,00			3,50	12	98	42,00	28,58				
768	D'ORONZO MIRELLA nata a GUAGNANO (LE) il 06/11/1955	DRNMLL55S46E227S	Proprietà	1/1	GUAGNANO	9	**223**		VIGNETO ULIVETO SEMINATIVO	3 2 3	77 685 769	0,44 2,38 2,30	0,48 1,99 1,42			3,50 2,50 1,80	0	40	0,00	11,67				
769 770	D'ORONZO MIRELLA nata a GUAGNANO (LE) il 06/11/1955 GIANNINO GIOVANNA nata a GUAGNANO (LE) il 10/12/1929	DRNMLL55S46E227S GNNGNN29T50E227T	Proprietà Proprietà	1/4 3/4	GUAGNANO	9	**57**		ULIVETO SEMINATIVO	3 2	27 609	0,08 2,04	0,07 1,26			2,50 1,80	0	35	0,00	7,29				
771 772	D'ORONZO MIRELLA nata a GUAGNANO (LE) il 06/11/1955 GIANNINO GIOVANNA nata a GUAGNANO (LE) il 10/12/1929	DRNMLL55S46E227S GNNGNN29T50E227T	Proprietà Proprietà	1/4 3/4	GUAGNANO	9	**58**		SEMINATIVO	3	2.694	9,04	5,57			1,80	0	70	0,00	10,50				
773	GIANNINO GIOVANNA nata a GUAGNANO (LE) il 10/12/1929	GNNGNN29T50E227T	Proprietà	1/1	GUAGNANO	9	**128**		VIGNETO	3	2.252	12,79	13,96			3,50	0	30	0,00	8,75				
774	SCARCIGLIA MICHELA nata a GUAGNANO (LE) il 21/02/1964	SCRMHL64B61E227L	Proprietà	1/1	GUAGNANO	9	**129**		VIGNETO	2	439	7,60	3,40			3,50	0	3	0,00	0,88				
775	SCARCIGLIA MICHELA nata a GUAGNANO (LE) il 21/02/1964	SCRMHL64B61E227L	Proprietà	1/1	GUAGNANO	9	**205**		VIGNETO	3	1.446	8,21	8,96			3,50	0	2	0,00	0,58				
776	SCARCIGLIA MARCO ANTONIO nato a SAN PIETRO VERNOTICO (BR) il 11/09/1984	SCRMCN84P11I119F	Proprietà	1/1	GUAGNANO	9	**60**		SEMINATIVO	2	1.385	6,80	3,22			1,80	0	75	0,00	11,25				
777 778	MEMMO ANDREA nato a LECCE (LE) il 01/09/1964 MEMMO CLAUDIA nata a LECCE (LE) il 07/06/1967	MMMNDR64P01E506J MMMCLD67H47E506T	Proprietà Proprietà	1/2 1/2	GUAGNANO	9	**61**		SEMINATIVO	3	802	2,69	1,66			1,80	62	200	111,60	30,00				
779	SCARCIGLIA MARCO ANTONIO nato a SAN PIETRO VERNOTICO (BR) il 11/09/1984	SCRMCN84P11I119F	Proprietà	1/1	GUAGNANO	9	**774**		VIGNETO ULIVETO SEMINATIVO	3 2 3	533 264 1.258	3,03 0,82 4,22	3,30 0,68 2,60			3,50 2,50 1,80	453	353	1.585,50	102,96				
780 781 782 783 784 785	CAMPA DANIELE nato a LECCE (LE) il 02/12/1966 CAMPA FRANCESCO nato a SALICE SALENTINO (LE) il 23/04/1953 CAMPA MARIO nato a SALICE SALENTINO (LE) il 02/07/1951 CAMPA NATALINA nata a BELGIO (EE) il 23/12/1948 CAMPA SALVATORE nato a SALICE SALENTINO (LE) il 16/05/1947 CAMPA SERGIO nato a SALICE SALENTINO (LE) il 24/08/1957	CMPDNL66T02E506W CMPFNC53D23H708S CMPMRA51L02H708C CMPNLN48T63Z103W CMPSVT47E16H708V CMPSRG57M24H708O	Proprietà Proprietà Proprietà Proprietà Proprietà Proprietà	1/6 1/6 1/6 1/6 1/6 1/6	GUAGNANO	9	**131**		ULIVETO	2	1.609	4,99	4,12			2,50	1.520	135	3.800,00	28,13				
786	SCARCIGLIA MARCO ANTONIO nato a SAN PIETRO VERNOTICO (BR) il 11/09/1984	SCRMCN84P11I119F	Proprietà	1/1	GUAGNANO	9	**775**		VIGNETO ULIVETO SEMINATIVO	3 2 3	2.260 76 7	12,84 0,24 0,02	14,01 0,20 0,01			3,50 2,50 1,80	546	342	1.911,00	99,75				
787 788 789	CAPODIECI MARIA nata a CELLINO SAN MARCO (BR) il 06/02/1950 CARRAFA COSIMO nato a CAMPI SALENTINA (LE) il 29/11/1971 CARRAFA DONATELLA nata a SAN PIETRO VERNOTICO (BR) il 07/03/1976	CPDMRA50B46C448J CRRCSM71S29B506I CRRDTL76C47I119H	Proprietà Proprietà Proprietà	1/3 1/3 1/3	GUAGNANO	9	**62**		ULIVETO SEMINATIVO	2 1	2.785 893	8,63 5,53	7,19 2,31			2,50 1,80	181	190	452,50	39,58				
790 791	PONZI PROVENZANO FRANCESCO nato a GALATINA (LE) il 10/07/1975 PONZI PROVENZANO VIRGILIO nato a GALLIPOLI (LE) il 31/01/1973	PNZFNC75L10D862X PNZVGL73A31D883R	Proprietà Proprietà	1/2 1/2	GUAGNANO	9	**16**		ULIVETO	2	51.234	158,76	132,30			2,50	224	370	560,00	77,08				
792 793	PONZI PROVENZANO FRANCESCO nato a GALATINA (LE) il 10/07/1975 PONZI PROVENZANO VIRGILIO nato a GALLIPOLI (LE) il 31/01/1973	PNZFNC75L10D862X PNZVGL73A31D883R	Proprietà Proprietà	1/2 1/2	GUAGNANO	9	**17**		ULIVETO	2	5.948	18,43	15,36			2,50	165	172	412,50	35,83				
794 795	PONZI PROVENZANO FRANCESCO nato a GALATINA (LE) il 10/07/1975 PONZI PROVENZANO VIRGILIO nato a GALLIPOLI (LE) il 31/01/1973	PNZFNC75L10D862X PNZVGL73A31D883R	Proprietà Proprietà	1/2 1/2	GUAGNANO	9	**395**		ENTE URBANO	3	402			C02	34,09	50,00	52	53	2.600,00	220,83				
796 797	PONZI PROVENZANO FRANCESCO nato a GALATINA (LE) il 10/07/1975 PONZI PROVENZANO VIRGILIO nato a GALLIPOLI (LE) il 31/01/1973	PNZFNC75L10D862X PNZVGL73A31D883R	Proprietà Proprietà	1/2 1/2	GUAGNANO	9	**340**		ULIVETO SEMINATIVO	2 3	47.399 227	146,88 0,76	122,40 0,47			2,50 1,80	600	596	1.500,00	124,17				
798 799 800	DONATIO FABRIZIO nato a CAMPI SALENTINA (LE) il 14/07/1966 DONATIO ILARIA nata a LECCE (LE) il 13/04/1974 POLITO ORONZA nata a CAMPI SALENTINA (LE) il 18/05/1941	DNTFRZ66L14B506G DNTLRI74D53E506D PLTRNZ41E58B506G	Proprietà Proprietà Proprietà	1/3 1/3 1/3	GUAGNANO	9	**23**		ULIVETO	2	191	0,59	0,49			2,50	55	64	137,50	13,33				
801	LEONE FRANCESCO nato a GUAGNANO (LE) il 12/10/1966	LNEFNC66R12E227M	Proprietà	1/1	GUAGNANO	9	**120**		ULIVETO	2	117	0,36	0,30			2,50	40	43	100,00	8,96				
802	LEONE FRANCESCO nato a GUAGNANO (LE) il 12/10/1966	LNEFNC66R12E227M	Proprietà	1/1	GUAGNANO	9	**24**		ULIVETO	2	1.584	4,91	4,09			2,50	31	28	77,50	5,83				
803 804	CALCAGNI ORONZO nato a GUAGNANO (LE) il 21/09/1942 NOBILE ADDOLORATA ; DI COSIMO	CLCRNZ42P21E227X	Proprietà Proprietà	1/2 1/2	GUAGNANO	9	**25**		SEMINATIVO	3	3.002	10,08	6,20			1,80	68	64	122,40	9,60				
805	CALCAGNI ORONZO nato a GUAGNANO (LE) il 21/09/1942	CLCRNZ42P21E227X	Proprietà	1/1	GUAGNANO	9	**26**		SEMINATIVO	3	3.476	11,67	7,18			1,80	90	70	162,00	10,50				

NUMERO DITTE	DITTE	Codice Fiscale/P.IVA	Titolarità	Quota	COMUNE	DATI CATASTALI										Valore di mercato	AREA DA ESPROPRIARE	AREA DI OCCUPAZIONE TEMPORANEA	INDENNITA'					ANNOTAZIONI
						fog.	p.lla	sub	catasto terreni					Catasto fabbricati					INDENNITA' ESPROPRIO (Pari al 100% del valore venale)	INDENNITA' OCCUPAZIONE TEMPORANEA (Pari a 1/12 del valore venale. Da moltiplicare per ogni mese di cui si usufruisce)	Maggiorazione cessione bonaria + 50%	Coltivata dal colono mezzadro	Coltivata dal proprietario Ind x 3	
									Qualità	clas.	Superficie													
											[m²]	Reddito Dominicale	Reddito Agrario	cat.	R.C.	[€/m²]	[m²]	[m²]	[€]	[€/mese]	[€]	[€]	[€]	
806	VASSALLI MARIA LUISA nata a SAN GIOVANNI ROTONDO (FG) il 19/10/1975	VSSMLS75R59H926T	Proprietà	1/1	GUAGNANO	9	**178**		VIGNETO	2	1.088	18,82	8,43			3,50	84	73	294,00	21,29				
807	VASSALLI MARIA LUISA nata a SAN GIOVANNI ROTONDO (FG) il 19/10/1975	VSSMLS75R59H926T	Proprietà	1/1	GUAGNANO	9	**28**		ULIVETO	1	1.380	4,99	3,92			2,50	35	40	87,50	8,33				
808	LEONE MARIA FONTANA nata a GUAGNANO (LE) il 03/10/1936	LNEMFN36R43E227U	Proprietà	1/1	GUAGNANO	9	**29**		ULIVETO	2	1.450	4,49	3,74			2,50	45	47	112,50	9,79				
809	VASSALLI MARIA LUISA nata a SAN GIOVANNI ROTONDO (FG) il 19/10/1975	VSSMLS75R59H926T	Proprietà	1/1	GUAGNANO	9	**123**		VIGNETO	2	5.000	86,51	38,73			3,50	74	75	259,00	21,88				
810	VASSALLI MARIA LUISA nata a SAN GIOVANNI ROTONDO (FG) il 19/10/1975	VSSMLS75R59H926T	Proprietà	1/1	GUAGNANO	9	**124**		VIGNETO	2	647	11,19	5,01			3,50	84	78	294,00	22,75				
811	VASSALLI MARIA LUISA nata a SAN GIOVANNI ROTONDO (FG) il 19/10/1975	VSSMLS75R59H926T	Proprietà	1/1	GUAGNANO	9	**32**		ULIVETO	1	1.420	5,13	4,03			2,50	54	53	135,00	11,04				
812	VASSALLI MARIA LUISA nata a SAN GIOVANNI ROTONDO (FG) il 19/10/1975	VSSMLS75R59H926T	Proprietà	1/1	GUAGNANO	9	**35**		VIGNETO	2	438	7,58	3,39			3,50	30	29	105,00	8,46				
813	VASSALLI MARIA LUISA nata a SAN GIOVANNI ROTONDO (FG) il 19/10/1975	VSSMLS75R59H926T	Proprietà	1/1	GUAGNANO	9	**36**		VIGNETO	2	3.100	53,63	24,02			3,50	80	63	280,00	18,38				
814	VASSALLI MARIA LUISA nata a SAN GIOVANNI ROTONDO (FG) il 19/10/1975	VSSMLS75R59H926T	Proprietà	1/1	GUAGNANO	9	**236**		VIGNETO ULIVETO	2 1	1.346 146	23,29 0,53	10,43 0,41			3,50 2,50	43	33	150,50	9,63				
815	VASSALLI MARIA LUISA nata a SAN GIOVANNI ROTONDO (FG) il 19/10/1975	VSSMLS75R59H926T	Proprietà	1/1	GUAGNANO	9	**143**		VIGNETO	2	1.609	27,84	12,46			3,50	110	85	385,00	24,79				
	NESSUNA CORRISPONDENZA TROVATA				GUAGNANO	9	**143+**										0	0	0,00	0,00				
816 817	RIGLIANO ANTONIO nato a GUAGNANO (LE) il 12/12/1963 RIGLIANO COSIMO SALVATORE nato a GUAGNANO (LE) il 05/01/1960	RGLNTN63T12E227U RGLCMS60A05E227J	Proprietà Proprietà	1/2 1/2	GUAGNANO	9	**37**		VIGNETO ULIVETO	3 2	2.879 483	16,36 1,50	17,84 1,25			3,50 2,50	34	23	119,00	6,71				
818 819	MEMMO ANDREA nato a LECCE (LE) il 01/09/1964 MEMMO CLAUDIA nata a LECCE (LE) il 07/06/1967	MMMNDR64P01E506J MMMCLD67H47E506T	Proprietà Proprietà	1/2 1/2	GUAGNANO	9	**40**		SEMINATIVO	3	5.085	17,07	10,50			1,80	445	264	801,00	39,60				
820 821	MEMMO ANDREA nato a LECCE (LE) il 01/09/1964 MEMMO CLAUDIA nata a LECCE (LE) il 07/06/1967	MMMNDR64P01E506J MMMCLD67H47E506T	Proprietà Proprietà	1/2 1/2	GUAGNANO	9	**200**		SEMINATIVO	3	1.165	3,91	2,41			1,80	10	15	18,00	2,25				
822 823	MEMMO ANDREA nato a LECCE (LE) il 01/09/1964 MEMMO CLAUDIA nata a LECCE (LE) il 07/06/1967	MMMNDR64P01E506J MMMCLD67H47E506T	Proprietà Proprietà	1/2 1/2	GUAGNANO	9	**42**		SEMINATIVO	3	5.165	17,34	10,67			1,80	243	213	437,40	31,95				
824 825	MEMMO ANDREA nato a LECCE (LE) il 01/09/1964 MEMMO CLAUDIA nata a LECCE (LE) il 07/06/1967	MMMNDR64P01E506J MMMCLD67H47E506T	Proprietà Proprietà	1/2 1/2	GUAGNANO	9	**239**		SEMINATIVO	3	4.364	14,65	9,02			1,80	200	220	360,00	33,00				
826	VASSALLI MARIA LUISA nata a SAN GIOVANNI ROTONDO (FG) il 19/10/1975	VSSMLS75R59H926T	Proprietà	1/1	GUAGNANO	9	**174**		VIGNETO ULIVETO	3 2	24.358 6.615	138,38 20,50	150,96 17,08			3,50 2,50	2.270	910	7.945,00	265,42				
827	CARROZZO ALBERTO COSIMO nato a DOLO (VE) il 29/09/1982	CRRLRT82P29D325K	Proprietà	1/1	GUAGNANO	25	**96**		VIGNETO	1	1.188	27,30	11,04			3,50	0	5	0,00	1,46				
828 829	LEONE ELISABETTA nata a GUAGNANO (LE) il 30/10/1952 LEONE ELISABETTA nata a GUAGNANO (LE) il 30/10/1952	LNELBT52R70E227L LNELBT52R70E227L	Proprietà Proprietà	1/24 23/24	GUAGNANO	25	**3**		SEMINATIVO	2	4.395	21,56	10,21			1,80	0	55	0,00	8,25				
830 831 832	NOBILE CARMINE nato a CAMPI SALENTINA (LE) il 30/06/1980 NOBILE SALVATORE nato a GUAGNANO (LE) il 23/11/1955 VALZANI ANNA RITA nata a SQUINZANO (LE) il 05/08/1960	NBLCMN80H30B506X NBLSVT55S23E227J VLZNRT60M45I930L	Nuda proprietà Usufrutto Usufrutto	1/1 1/2 1/2	GUAGNANO	25	**134**		SEMINATIVO	3	3.148	10,57	6,50			1,80	0	75	0,00	11,25				
833 834 835	NOBILE CARMINE nato a CAMPI SALENTINA (LE) il 30/06/1980 NOBILE SALVATORE nato a GUAGNANO (LE) il 23/11/1955 VALZANI ANNA RITA nata a SQUINZANO (LE) il 05/08/1960	NBLCMN80H30B506X NBLSVT55S23E227J VLZNRT60M45I930L	Nuda proprietà Usufrutto Usufrutto	1/1 1/2 1/2	GUAGNANO	25	**700**		SEMINATIVO	3	2.735	9,18	5,65			1,80	0	115	0,00	17,25				
836 837 838	NOBILE CARMINE nato a CAMPI SALENTINA (LE) il 30/06/1980 NOBILE SALVATORE nato a GUAGNANO (LE) il 23/11/1955 VALZANI ANNA RITA nata a SQUINZANO (LE) il 05/08/1960	NBLCMN80H30B506X NBLSVT55S23E227J VLZNRT60M45I930L	Nuda proprietà Usufrutto Usufrutto	1/1 1/2 1/2	GUAGNANO	25	**697**		SEMINATIVO	3	367	1,23	0,76			1,80	0	47	0,00	7,05				
839 840 841	NOBILE CARMINE nato a CAMPI SALENTINA (LE) il 30/06/1980 NOBILE SALVATORE nato a GUAGNANO (LE) il 23/11/1955 VALZANI ANNA RITA nata a SQUINZANO (LE) il 05/08/1960	NBLCMN80H30B506X NBLSVT55S23E227J VLZNRT60M45I930L	Nuda proprietà Usufrutto Usufrutto	1/1 1/2 1/2	GUAGNANO	25	**694**	2	ENTE URBANO	3	1.804			C06	66,62	50,00	0	54	0,00	225,00				
842 843 844	NOBILE CARMINE nato a CAMPI SALENTINA (LE) il 30/06/1980 NOBILE SALVATORE nato a GUAGNANO (LE) il 23/11/1955 VALZANI ANNA RITA nata a SQUINZANO (LE) il 05/08/1960	NBLCMN80H30B506X NBLSVT55S23E227J VLZNRT60M45I930L	Nuda proprietà Usufrutto Usufrutto	1/1 1/2 1/2	GUAGNANO	25	**696**		SEMINATIVO	3	216	0,73	0,45			1,80	0	28	0,00	4,20				

NUMERO DITTE	DITTE	Codice Fiscale/P.IVA	Titolarità	Quota	COMUNE	DATI CATASTALI									Valore di mercato	AREA DA ESPROPRIARE	AREA DI OCCUPAZIONE TEMPORANEA	INDENNITA'					ANNOTAZIONI
						fog.	p.lla	sub	catasto terreni					Catasto fabbricati					INDENNITA' ESPROPRIO (Pari al 100% del valore venale)	INDENNITA' OCCUPAZIONE TEMPORANEA (Pari a 1/12 del valore venale. Da moltiplicare per ogni mese di cui si usufruisce)	Maggiorazione cessione bonaria + 50%	Coltivata dal colono mezzadro	Coltivata dal proprietario Ind x 3	
									Qualità	clas.	Superficie													
											[m²]	Reddito Dominicale	Reddito Agrario	cat.	R.C.	[€/m²]	[m²]	[m²]	[€]	[€/mese]	[€]	[€]	[€]	
845 846 847	NOBILE CARMINE nato a CAMPI SALENTINA (LE) il 30/06/1980 NOBILE SALVATORE nato a GUAGNANO (LE) il 23/11/1955 VALZANI ANNA RITA nata a SQUINZANO (LE) il 05/08/1960	NBLCMN80H30B506X NBLSVT55S23E227J VLZNRT60M45I930L	Nuda proprietà Usufrutto Usufrutto	1/1 1/2 1/2	GUAGNANO	25	**693**		SEMINATIVO	3	2.729	9,16	5,64			1,80	0	158	0,00	23,70				
848 849 850	NOBILE CARMINE nato a CAMPI SALENTINA (LE) il 30/06/1980 NOBILE SALVATORE nato a GUAGNANO (LE) il 23/11/1955 VALZANI ANNA RITA nata a SQUINZANO (LE) il 05/08/1960	NBLCMN80H30B506X NBLSVT55S23E227J VLZNRT60M45I930L	Nuda proprietà Usufrutto Usufrutto	1/1 1/2 1/2	GUAGNANO	25	**1**		SEMINATIVO	3	2.544	8,54	5,26			1,80	0	123	0,00	18,45				
851	MARCUCCI SALVATORE nato a GUAGNANO (LE) il 15/04/1927	MRCSVT27D15E227S	Proprietà	1/1	GUAGNANO	25	**150**		SEMINATIVO	2	2.645	12,98	6,15			1,80	0	135	0,00	20,25				
852	RIGLIANO MARIA nata a GUAGNANO (LE) il 02/11/1947	RGLMRA47S42E227Z	Proprietà	1/1	GUAGNANO	25	**149**		SEMINATIVO	3	2.455	8,24	5,07			1,80	0	145	0,00	21,75				
853	RIGLIANO MARIA nata a GUAGNANO (LE) il 02/11/1947	RGLMRA47S42E227Z	Proprietà	1/1	GUAGNANO	25	**148**		VIGNETO SEMINATIVO	1 3	230 2.300	5,29 7,72	2,14 4,75			3,50 1,80	0	142	0,00	41,42				
854	CARROZZO ALBERTO COSIMO nato a DOLO (VE) il 29/09/1982	CRRLRT82P29D325K	Proprietà	1/1	GUAGNANO	25	**147**		VIGNETO	2	2.400	41,52	18,59			3,50	0	95	0,00	27,71				
855	MEMMO ANTONIA nata a GUAGNANO (LE) il 18/01/1937	MMMNTN37A58E227Z	Proprietà	1/1	GUAGNANO	10	**31**		VIGNETO	2	6.288	108,79	48,71			3,50	0	138	0,00	40,25				
856 857	LAGHEZZA DANIELA nata a GUAGNANO (LE) il 17/10/1956 MARCUCCI GIUSEPPE ANTONIO nato a GUAGNANO (LE) il 09/05/1956	LGHDNL56R57E227I MRCGPP56E09E227L	Proprietà Proprietà	1/2 1/2	SAN DONACI	37	**89**		VIGNETO	2	3.713	64,24	27,81			3,50	40	794	140,00	231,58				
858	TOTARO MARINA nata a GUAGNANO (LE) il 13/09/1966	TTRMRN66P53E227I	Proprietà	1/1	GUAGNANO	3	**539**		VIGNETO	3	25	0,14	0,15			3,50	0	25	0,00	7,29				
859	GR ENERGY S.R.L. con sede in CAMPI SALENTINA (LE)	04339690754	Proprietà	1/1	GUAGNANO	3	**542**		SEMINATIVO	1	136	0,84	0,35			1,80	37	99	66,60	14,85				
860	DEMANIO DELLA REGIONE PUGLIA - RAMO BONIFICHE con sede in BARI (BA)	80193210582	Proprietà	1/1	GUAGNANO	3	**541**		VIGNETO	3	342	1,94	2,12			3,50	0	398						**CONCESSIONE OCCUPAZIONE TEMPORANEA**
861 862	GR ENERGY S.R.L. con sede in CAMPI SALENTINA (LE) TAGES CAPITAL SGR S.P.A. con sede in MILANO (MI)	04339690754 07118810964	Proprietà per l'area Proprietà superficiaria	1/1	GUAGNANO	3	**591**		ENTE URBANO		12.638			D01	2.110,00	100,00	0	462	0,00	3.850,00				
863 864	GR ENERGY S.R.L. con sede in CAMPI SALENTINA (LE) TAGES CAPITAL SGR S.P.A. con sede in MILANO (MI)	04339690754 07118810964	Proprietà per l'area Proprietà superficiaria	1/1	GUAGNANO	3	**593**		ENTE URBANO		19			D01	76,00	100,00	0	19	0,00	158,33				
865 866 867	DEGLI ATTI ALFREDO nato a LECCE (LE) il 18/08/1968 DEGLI ATTI ORTENSIO nato a GALATINA (LE) il 05/01/1977 DEGLI ATTI VITO nato a LECCE (LE) il 26/03/1973	DGLLRD68M18E506C DGLRNS77A05D862N DGLVTI73C26E506E	Proprietà Proprietà Proprietà	1/3 1/3 1/3	GUAGNANO	3	**572**		VIGNETO SEMINATIVO	2 1	16.300 20.000	123,95 282,01	51,65 123,27			3,50 1,80	0	35	0,00	10,21				
868	IMPERIALE MARCELLO nato a GUAGNANO (LE) il 30/10/1957	MPRMCL57R30E227Z	Proprietà	1/1	GUAGNANO	10	**104**		VIGNETO	2	7.935	137,29	61,47			3,50	0	10	0,00	2,92				
869	IMPERIALE MARCELLO nato a GUAGNANO (LE) il 30/10/1957	MPRMCL57R30E227Z	Proprietà	1/1	GUAGNANO	10	**1**		VIGNETO	2	8.000	138,41	61,97			3,50	142	346	497,00	100,92				
870	IMPERIALE MARCELLO nato a GUAGNANO (LE) il 30/10/1957	MPRMCL57R30E227Z	Proprietà	1/1	GUAGNANO	10	**103**		VIGNETO	2	14.030	242,74	108,69			3,50	2.140	1.665	7.490,00	485,63				
871	MELECHI' GIOVANNI nato a SALICE SALENTINO (LE) il 08/12/1970	MLCGNN70T08H708K	Proprietà	1/1	GUAGNANO	10	**167**		SEMIN. IRRIG.	U	29.760	215,18	138,33			2,00	38	167	76,00	27,83				
872	MELECHI' GIOVANNI nato a SALICE SALENTINO (LE) il 08/12/1970	MLCGNN70T08H708K	Proprietà	1/1	GUAGNANO	10	**166**		SEMIN. IRRIG.	U	2.660	91,54	58,85			2,00	5	45	10,00	7,50				**AREA WTG N06**
873	MELECHI' GIOVANNI nato a SALICE SALENTINO (LE) il 08/12/1970	MLCGNN70T08H708K	Proprietà	1/1	GUAGNANO	10	**160**		SEMIN. IRRIG.	U	9.457	68,38	43,96			2,00	5	150	10,00	25,00				**AREA WTG N06**
874 875 876	DEGLI ATTI ALFREDO nato a LECCE (LE) il 18/08/1968 DEGLI ATTI ORTENSIO nato a GALATINA (LE) il 05/01/1977 DEGLI ATTI VITO nato a LECCE (LE) il 26/03/1973	DGLLRD68M18E506C DGLRNS77A05D862N DGLVTI73C26E506E	Proprietà Proprietà Proprietà	1/3 1/3 1/3	GUAGNANO	10	**161**		SEMINATIVO	2	14.375	70,53	33,41			1,80	6.456	2.810	11.620,80	421,50				**AREA WTG N06**
877 878 879	DEGLI ATTI ALFREDO nato a LECCE (LE) il 18/08/1968 DEGLI ATTI ORTENSIO nato a GALATINA (LE) il 05/01/1977 DEGLI ATTI VITO nato a LECCE (LE) il 26/03/1973	DGLLRD68M18E506C DGLRNS77A05D862N DGLVTI73C26E506E	Proprietà Proprietà Proprietà	1/3 1/3 1/3	GUAGNANO	10	**162**		SEMINATIVO	2	12.286	60,28	28,55			1,80	4.080	3.800	7.344,00	570,00				**AREA WTG N06**
880	DEMANIO DELLA REGIONE PUGLIA - RAMO BONIFICHE con sede in BARI (BA)	80193210582	Proprietà	1/1	GUAGNANO	10	**139**		SEMINATIVO	2	906	4,45	2,11			1,80	54	52						**CONCESSIONE OCCUPAZIONE TEMPORANEA** **AREA WTG N06**
881 882	DEGLI ATTI ALFREDO nato a LECCE (LE) il 18/08/1968 DEGLI ATTI ORTENSIO nato a GALATINA (LE) il 05/01/1977	DGLLRD68M18E506C DGLRNS77A05D862N	Proprietà Proprietà	1/3 1/3	GUAGNANO	10	**138**		VIGNETO SEMINATIVO	2 2	8.424 33.463	145,75 164,18	65,26 77,77			3,50 1,80	732	316	2.562,00	92,17				**AREA WTG N06**

NUMERO DITTE	DITTE	Codice Fiscale/P.IVA	Titolarità	Quota	COMUNE	DATI CATASTALI										Valore di mercato	AREA DA ESPROPRIARE	AREA DI OCCUPAZIONE TEMPORANEA	INDENNITA'					ANNOTAZIONI
									catasto terreni					Catasto fabbricati					INDENNITA' ESPROPRIO (Pari al 100% del valore venale)	INDENNITA' OCCUPAZIONE TEMPORANEA (Pari a 1/12 del valore venale. Da moltiplicare per ogni mese di cui si usufruisce)	Maggiorazione cessione bonaria + 50%	Coltivata dal colono mezzadro	Coltivata dal proprietario Ind x 3	
						fog.	p.lla	sub	Qualità	clas.	Superficie [m²]	Reddito Dominicale	Reddito Agrario	cat.	R.C.	[€/m²]	[m²]	[m²]	[€]	[€/mese]	[€]	[€]	[€]	
883	DEGLI ATTI VITO nato a LECCE (LE) il 26/03/1973	DGLVTI73C26E506E	Proprietà	1/3					VIGNETO	2	2.400	41,52	18,59			3,50								
884	DE GIORGI BRUNA nata a GUAGNANO (LE) il 30/12/1930	DGRBRN30T70E227W	Proprietà	1/1	GUAGNANO	10	**141**		ULIVETO SEMINATIVO	2 2	1.500 30.820	151,21 4,65	71,63 3,87			2,50 1,80	0	15	0,00	3,13				**AREA WTG N06**
885	DEMANIO DELLA REGIONE PUGLIA - RAMO BONIFICHE con sede in BARI (BA)	80193210582	Proprietà	1/1	GUAGNANO	10	**142**		VIGNETO	2	8	0,14	0,06			3,50	0	8						**CONCESSIONE OCCUPAZIONE TEMPORANEA** **AREA WTG N06**
886	DE GIORGI BRUNA nata a GUAGNANO (LE) il 30/12/1930	DGRBRN30T70E227W	Proprietà	1/1	GUAGNANO	10	**143**		SEMINATIVO	2	1	0,01	0,01			1,80	0	1	0,00	0,15				**AREA WTG N06**
887	DEMANIO DELLA REGIONE PUGLIA - RAMO BONIFICHE con sede in BARI (BA)	80193210582	Proprietà	1/1	GUAGNANO	10	**145**		VIGNETO	3	14	0,08	0,09			3,50	0	14						**CONCESSIONE OCCUPAZIONE TEMPORANEA** **AREA WTG N06**
888	DE GIORGI BRUNA nata a GUAGNANO (LE) il 30/12/1930	DGRBRN30T70E227W	Proprietà	1/1	GUAGNANO	10	**144**		ULIVETO SEMINATIVO	2 2	652 18.233	2,02 89,46	1,68 42,37			2,50 1,80	0	18.885	0,00	3.934,38				**AREA WTG N06**
889	D'ELIA MARIOLINA nata a SAN DONACI (BR) il 15/12/1965	DLEMLN65T55H822L	Proprietà	1/1	CELLINO SAN MARCO	24	**84**		ULIVETO	1	8.610	57,81	28,90			2,50	1.084	545	2.710,00	113,54				**AREA CONNESSIONE**
890	PANNA ETTORE nato a SAN PIETRO VERNOTICO (BR) il 09/01/1968	PNNTTR68A09I119F	Proprietà	1/1	CELLINO SAN MARCO	24	**253**		ULIVETO	3	4.150	16,07	10,72			2,50	742	205	1.855,00	42,71				**AREA CONNESSIONE**
891 892	CALCAGNILE PANCRAZIO nato a SAN DONACI (BR) il 12/05/1926 COLAZZO ADDOLORATA nato/a a SAN PANCRAZIO SALENTINO (BR) il 19/03/1937	CLCPCR26E12H822N	Proprietà Proprietà	1/2 1/2	CELLINO SAN MARCO	24	**145**		ULIVETO	3	8.312	32,20	21,46			2,50	8.024	288	20.060,00	60,00				**AREA CONNESSIONE**
893	PAGANO COSIMA nata a CELLINO SAN MARCO (BR) il 22/03/1960	PGNCSM60C62C448Q	Proprietà	1/1	CELLINO SAN MARCO	24	**71**		ULIVETO	2	3.851	18,89	11,93			2,50	1.248	770	3.120,00	160,42				**AREA CONNESSIONE**
894 895	CAPODIECI GINA ; NATA IL 6/1/1922 nato/a il 06/01/1922 COMUNE DI CAMPI SALENTINA		Livellario Diritto del concedente		CELLINO SAN MARCO	24	**97**		ULIVETO SEMINATIVO	3 3	3.800 1.091	14,72 3,66	9,81 2,54			2,50 1,80	730	1.248	1.825,00	260,00				**AREA CONNESSIONE**
896 897 898	COMUNE DI CAMPI SALENTINA con sede in CAMPI SALENTINA (LE) ELIA ANNA MARIA nata a CELLINO SAN MARCO (BR) il 14/04/1949 ELIA APOLLONIA nata a CELLINO SAN MARCO (BR) il 20/02/1954	80008850754 LEINMR49D54C448S LEIPLN54B60C448N	Diritto del concedente Enfiteusi Enfiteusi	1/1 1/2 1/2	CELLINO SAN MARCO	24	**99**		ULIVETO SEMINATIVO	3 1	3.424 1.707	13,26 8,38	8,84 4,85			2,50 1,80	0	438	0,00	91,25				**AREA CONNESSIONE**
899 900	COMUNE DI CAMPI SALENTINA BAGORDO FRANCO nato a CELLINO SAN MARCO (BR) il 19/02/1959	BGRFNC59B19C448P	Diritto del concedente Enfiteusi	1/1	CELLINO SAN MARCO	24	**100**		ULIVETO	3	4.367	16,92	11,28			2,50	32	94	80,00	19,58				**AREA CONNESSIONE**
901	TURCO MICHELE LEONZIO nato a TREPUZZI (LE) il 01/09/1956	TRCMHL56P01L383B	Proprietà	1/1	CELLINO SAN MARCO	23	**71**		ULIVETO SEMINATIVO	2 4	18.398 532	90,27 1,10	57,01 1,10			2,50 1,80	43	46	107,50	9,58				**AREA CONNESSIONE**
	S O M M A N O																		**387.863,40**	**51.844,85**				

ANNOTAZIONI:
Normativa di applicazione : DPR n.327/2001
VALORI TERRENI A PREZZO DI MERCATO

PIANO PARTICELLARE DI ESPROPRIO

RELATIVO ALLE

AREE DI PROGETTO

AREA

SERVITUôAEREA

E

SERVITUôCAVIDOTTO

NUMERO DITTE	DITTE	Codice Fiscale/P.IVA	Titolarità	Quota	COMUNE	DATI CATASTALI										Valore di mercato	SERVITU' CAVIDOTTO	SERVITU' AEREA	INDENNITA'				ANNOTAZIONI
						fog.	p.lla	sub	catasto terreni					Catasto fabbricati					INDENNITA' SERVITU' TOTALE (Pari al 100% del valore venale)	Maggiorazione cessione bonaria + 50%	Coltivata dal colono mezzadro	Coltivata dal proprietario Ind x 3	
									Qualità	clas.	Superficie												
											[m²]	Reddito Dominicale	Reddito Agrario	cat.	R.C.	[€/m²]	[m²]	[m²]	[€]	[€]	[€]	[€]	
1 2	MURAGLIA ROSARIA nata a GUAGNANO (LE) il 19/09/1938 RUBINO ANGELA nata a CAMPI SALENTINA (LE) il 30/10/1963	MRGRSR38P59E227M RBNNGL63R70B506B	Proprietà Proprietà	1/2 1/2	SALICE SALENTINO	18	**108**		SEMINATIVO	3	4.998	14,20	9,03			1,80	0	310	558,00				**AREA WTG N01**
3 4 5	DURANTE LUIGIA nata a GUAGNANO (LE) il 03/12/1926 DURANTE SALVATORE nato a GUAGNANO (LE) il 09/06/1936 GRECO ANTONELLA nata a LECCE (LE) il 03/08/1960	DRNLGU26T43E227Y DRNSVT36H09E227O GRCNNL60M43E506B	Proprietà Proprietà Proprietà	1/3 1/3 1/3	SALICE SALENTINO	18	**39**		ULIVETO	2	4.999	15,49	12,91			2,50	0	3.745	9.362,50				**AREA WTG N01**
6	PODO BRUNETTI BRUNO nato a SALICE SALENTINO (LE) il 02/08/1951	PDBBRN51M02H708E	Proprietà	1/1	SALICE SALENTINO	18	**144**		ULIVETO	2	7.060	21,88	18,23			2,50	0	5.400	13.500,00				**AREA WTG N01**
7	PODO BRUNETTI BRUNO nato a SALICE SALENTINO (LE) il 02/08/1951	PDBBRN51M02H708E	Proprietà	1/1	SALICE SALENTINO	18	**37**		ULIVETO SEMINATIVO	2 3	10.522 38	32,60 0,11	27,17 0,07			2,50 1,80	0	720	1.800,00				**AREA WTG N01**
8	CANTORE VITO nato a NAPOLI (NA) il 10/04/1966	CNTVTI66D10F839X	Proprietà	1/1	SALICE SALENTINO	18	**91**		SEMINATIVO ULIVETO	3 2	9.742 108	27,67 0,33	17,61 0,28			1,80 2,50	750	1.510	4.068,00				**AREA WTG N01**
9	CANTORE VITO nato a NAPOLI (NA) il 10/04/1966	CNTVTI66D10F839X	Proprietà	1/1	SALICE SALENTINO	18	**38**		SEMINATIVO ULIVETO	3 2	4.477 41	12,72 0,13	8,09 0,11			1,80 2,50	0	685	1.233,00				**AREA WTG N01**
10	TOMA LEDA ; MARIA nata a BARI (BA) il 04/05/1936	TMOLDE36E44A662Q	Proprietà	1/1	SALICE SALENTINO	18	**92**		SEMINATIVO	3	12.708	36,10	22,97			1,80	0	6.290	11.322,00				**AREA WTG N01**
11	CANTORE VITO nato a NAPOLI (NA) il 10/04/1966	CNTVTI66D10F839X	Proprietà	1/1	SALICE SALENTINO	18	**93**		SEMINATIVO	3	12.040	34,20	21,76			1,80	0	2.410	4.338,00				**AREA WTG N01**
12	CANTORE VITO nato a NAPOLI (NA) il 10/04/1966	CNTVTI66D10F839X	Proprietà	1/1	SALICE SALENTINO	18	**40**		ULIVETO SEMINATIVO	2 3	40 53	0,12 0,15	0,10 0,10			2,50 1,80	0	40	100,00				**AREA WTG N01**
13 14 15 16	MARINACI ADDOLORATA nata a SALICE SALENTINO (LE) il 12/04/1959 MARINACI COSIMO nato a SALICE SALENTINO (LE) il 29/02/1952 MARINACI RAFFAELE nato a SALICE SALENTINO (LE) il 27/10/1946 MARINACI RENATO nato a SALICE SALENTINO (LE) il 10/03/1954	MRNDLR59D52H708F MRNCSM52B29H708G MRNRFL46R27H708Z MRNRNT54C10H708W	Proprietà Proprietà Proprietà Proprietà	3/36 11/36 11/36 11/36	SALICE SALENTINO	18	**143**		ULIVETO	2	4.500	13,94	11,62			2,50	0	1.120	2.800,00				**AREA WTG N01**
17	CANTORE VITO nato a NAPOLI (NA) il 10/04/1966	CNTVTI66D10F839X	Proprietà	1/1	SALICE SALENTINO	18	**111**		VIGNETO SEMINATIVO	2 3	16.800 21.680	251,62 61,58	117,13 39,19			3,50 1,80	0	260	910,00				**AREA WTG N02**
18	CANTORE VITO nato a NAPOLI (NA) il 10/04/1966	CNTVTI66D10F839X	Proprietà	1/1	SALICE SALENTINO	18	**114**		VIGNETO SEMINATIVO	1 3	5.900 1.050	117,31 2,98	50,28 1,90			3,50 1,80	0	990	3.465,00				**AREA WTG N02**
19	CANTORE VITO nato a NAPOLI (NA) il 10/04/1966	CNTVTI66D10F839X	Proprietà	1/1	SALICE SALENTINO	18	**76**		VIGNETO SEMINATIVO	2 3	25.600 4.700	383,42 13,35	178,49 8,50			3,50 1,80	725	9.015	34.090,00				**AREA WTG N02**
20	CANTORE VITO nato a NAPOLI (NA) il 10/04/1966	CNTVTI66D10F839X	Proprietà	1/1	SALICE SALENTINO	18	**47**		SEMINATIVO ULIVETO	3 2	37.618 152	106,85 0,47	68,00 0,39			1,80 2,50	0	7.950	14.310,00				**AREA WTG N02**
21	CANTORE VITO nato a NAPOLI (NA) il 10/04/1966	CNTVTI66D10F839X	Proprietà	1/1	SALICE SALENTINO	18	**94**		SEMINATIVO	3	844	2,40	1,53			1,80	0	135	243,00				**AREA WTG N02**
22	CANTORE VITO nato a NAPOLI (NA) il 10/04/1966	CNTVTI66D10F839X	Proprietà	1/1	SALICE SALENTINO	18	**48**		SEMINATIVO	3	1.893	5,38	3,42			1,80	0	1.520	2.736,00				**AREA WTG N02**
23	CANTORE VITO nato a NAPOLI (NA) il 10/04/1966	CNTVTI66D10F839X	Proprietà	1/1	SALICE SALENTINO	18	**61**		SEMINATIVO	3	3.239	9,20	5,85			1,80	0	1.780	3.204,00				**AREA WTG N02**
24 25 26	DE CUPERTINIS ANGELO nato a CAMPI SALENTINA (LE) il 09/09/1977 DE CUPERTINIS ANNA MARIA nata a CAMPI SALENTINA (LE) il 10/05/1973 FIORBIANCO LAURA nata a BARI (BA) il 20/12/1941	DCPNGL77P09B506Y DCPNMR73E50B506U FRBLRA41T60A662C	Proprietà Proprietà Proprietà	1/6 1/6 4/6	SALICE SALENTINO	18	**65**		ULIVETO	2	1.903	5,90	4,91			2,50	0	15	37,50				**AREA WTG N02**
27 28 29	DE CUPERTINIS ANGELO nato a CAMPI SALENTINA (LE) il 09/09/1977 DE CUPERTINIS ANNA MARIA nata a CAMPI SALENTINA (LE) il 10/05/1973 FIORBIANCO LAURA nata a BARI (BA) il 20/12/1941	DCPNGL77P09B506Y DCPNMR73E50B506U FRBLRA41T60A662C	Proprietà Proprietà Proprietà	1/6 1/6 4/6	SALICE SALENTINO	18	**67**		ULIVETO SEMINATIVO	2 3	600 396	1,86 1,12	1,55 0,72			2,50 1,80	0	175	437,50				**AREA WTG N02**
30 31	GUERRIERI STELLA nata a CAMPI SALENTINA (LE) il 10/10/1967 LUPRANO MICHELA nata a GUAGNANO (LE) il 09/08/1941	GRRSLL67R50B506I LPRMHL41M49E227S	Proprietà Proprietà	1/4 3/4	SALICE SALENTINO	18	**68**		SEMINATIVO	3	2.404	6,83	4,35			1,80	0	425	765,00				**AREA WTG N02**
32 33 34	CORIGLIANO ANTONIO nato a CAMPI SALENTINA (LE) il 21/03/1976 CORIGLIANO DIEGO nato a CAMPI SALENTINA (LE) il 29/03/1977 CORIGLIANO GIUSEPPE nato a SALICE SALENTINO (LE) il 29/05/1945	CRGNTN76C21B506G CRGDGI77C29B506O CRGGPP45E29H708U	Proprietà Proprietà Proprietà	1/6 1/6 4/6	SALICE SALENTINO	29	**1**		ULIVETO SEMINATIVO	2 3	1.000 2.850	3,10 8,10	2,58 5,15			2,50 1,80	20	0	50,00				**AREA WTG N03**
35	CORIGLIANO AGOSTINA nata a SALICE SALENTINO (LE) il 22/08/1938	CRGGTN38M62H708B	Proprietà		SALICE SALENTINO	29	**329**		ULIVETO	2	1.880	5,83	4,85			2,50	25	0	62,50				**AREA WTG N03**

NUMERO DITTE	DITTE	Codice Fiscale/P.IVA	Titolarità	Quota	COMUNE	DATI CATASTALI										Valore di mercato	SERVITU' CAVIDOTTO	SERVITU' AEREA	INDENNITA'				ANNOTAZIONI
						fog.	p.lla	sub	catasto terreni					Catasto fabbricati					INDENNITA' SERVITU' TOTALE (Pari al 100% del valore venale)	Maggiorazione cessione bonaria + 50%	Coltivata dal colono mezzadro	Coltivata dal proprietario Ind x 3	
									Qualità	clas.	Superficie												
											[m²]	Reddito Dominicale	Reddito Agrario	cat.	R.C.	[€/m²]	[m²]	[m²]	[€]	[€]	[€]	[€]	
36	BACCARO SIMONA nata a SAN PIETRO VERNOTICO (BR) il 28/10/1987	BCCSMN87R68I119P	Proprietà	1/1	SALICE SALENTINO	29	**330**		SEMINATIVO	3	950	2,70	1,72			1,80	5	0	9,00				**AREA WTG N03**
37 38 39	RUSSO ANTONIO nato a SAN PIETRO VERNOTICO (BR) il 20/10/1981 RUSSO DARIO nato a CAMPI SALENTINA (LE) il 11/01/1978 RUSSO FRANCESCO MARIA nato a CAMPI SALENTINA (LE) il 24/01/1996	RSSNTN81R20I119J RSSDRA78A11B506B RSSFNC96A24B506D	Proprietà Proprietà Proprietà	1/3 1/3 1/3	SALICE SALENTINO	29	**216**		ULIVETO	2	5.308	16,45	13,71			2,50	25	0	62,50				**AREA WTG N03**
40	RIZZO ANNA nata a SALICE SALENTINO (LE) il 27/06/1935	RZZNNA35H67H708C	Proprietà	1/1	SALICE SALENTINO	29	**2**		ULIVETO	2	1.538	4,77	3,97			2,50	15	0	37,50				**AREA WTG N03**
41 42 43 44 45 46 47	CARROZZINI DARIO nato a LECCE (LE) il 12/01/1958 CARROZZINI FABIO nato a LECCE (LE) il 23/10/1959 CARROZZINI ROSA nata a LECCE (LE) il 25/01/1933 TABASSO ANTONIO nato a LECCE (LE) il 16/05/1964 TABASSO MADDALENA nata a LECCE (LE) il 12/10/1966 TABASSO MICHELE nato a PESCARA (PE) il 09/10/1969 VERNOLE GIULIA nata a ZOLLINO (LE) il 31/01/1924	CRRDRA58A12E506X CRRFBA59R23E506C CRRRSO33A65E506F TBSNTN64E16E506N TBSMDL66R52E506Y TBSMHL69R09G482S VRNGLI24A71M187P	Proprietà	3/27 3/27 9/27 3/27 3/27 3/27 3/27	SALICE SALENTINO	29	**8**		ULIVETO	2	6.624	20,53	17,11			2,50	70	3.140	8.025,00				**AREA WTG N03**
48	MILLI BARBARA nata a MONZA (MB) il 24/11/1970	MLLBBR70S64F704W	Proprietà	1/1	SALICE SALENTINO	29	**315**		VIGNETO	3	3.667	17,99	20,83			3,50	15	1.220	4.322,50				**AREA WTG N03**
49	INGROSSO VINCENZO nato a VEGLIE (LE) il 27/05/1950	NGRVCN50E27L711N	Proprietà	1/1	SALICE SALENTINO	29	**9**		ULIVETO SEMINATIVO	2 2	3.094 572	9,59 2,36	7,99 1,33			2,50	0	1.190	2.975,00				**AREA WTG N03**
50 51	MUSCOGIURI COSIMA nata a ERCHIE (BR) il 30/09/1956 SCANDONE LUDOVICO nato a SALICE SALENTINO (LE) il 08/05/1955	MSCCSM56P70D422M SCNLVC55E08H708Q	Proprietà Proprietà	1/2 1/2	SALICE SALENTINO	29	**232**		VIGNETO SEMINATIVO	3 3	430 7.400	2,11 21,02	2,44 13,38			3,50 1,80	0	1.995	6.982,50				**AREA WTG N03**
52 53 54	BOVE DANIELA nata a SALICE SALENTINO (LE) il 18/12/1971 CAGNAZZO FEDERICA nata a NARDO' (LE) il 04/05/1994 CAGNAZZO GIACOMO nato a CAMPI SALENTINA (LE) il 08/05/1997	BVODNL71T58H708J CGNFRC94E44F842W CGNGCM97E08B506J	Proprietà Proprietà Proprietà	1/3 1/3 1/3	SALICE SALENTINO	29	**21**		VIGNETO	3	5.694	27,94	32,35			3,50	0	1.095	3.832,50				**AREA WTG N03**
55 56 57	BOVE DANIELA nata a SALICE SALENTINO (LE) il 18/12/1971 CAGNAZZO FEDERICA nata a NARDO' (LE) il 04/05/1994 CAGNAZZO GIACOMO nato a CAMPI SALENTINA (LE) il 08/05/1997	BVODNL71T58H708J CGNFRC94E44F842W CGNGCM97E08B506J	Proprietà Proprietà Proprietà	1/3 1/3 1/3	SALICE SALENTINO	29	**24**		VIGNETO ULIVETO	2 2	783 597	11,73 1,85	5,46 1,54			3,50 2,50	0	1.195	4.182,50				**AREA WTG N03**
58	ISTITUTO DIOCESANO PER IL SOSTENTAMENTO DEL CLERO DELL'ARCIDIOCESI DI BRINDISI - OSTUNI con sede in BRINDISI (BR)	91005290746	Proprietà	1/1	SALICE SALENTINO	29	**220**		ULIVETO	2	834	2,58	2,15			2,50	0	530	1.325,00				**AREA WTG N03**
59	ISTITUTO DIOCESANO PER IL SOSTENTAMENTO DEL CLERO DELL'ARCIDIOCESI DI BRINDISI - OSTUNI con sede in BRINDISI (BR)	91005290746	Proprietà	1/1	SALICE SALENTINO	29	**221**		ULIVETO	2	3.350	10,38	8,65			2,50	0	175	437,50				**AREA WTG N03**
60 61	CARRIERO DANIELA nata a SALICE SALENTINO (LE) il 17/12/1957 CARRIERO DANIELA nata a SALICE SALENTINO (LE) il 17/12/1957	CRRDNL57T57H708H CRRDNL57T57H708H	Proprietà Proprietà	16/18 2/18	SALICE SALENTINO	29	**316**		ULIVETO SEMINATIVO	3 2	788 500	2,24 1,55	1,42 1,29			2,50 1,80	0	1.310	3.275,00				**AREA WTG N03**
62	ISTITUTO DIOCESANO PER IL SOSTENTAMENTO DEL CLERO DELL'ARCIDIOCESI DI BRINDISI - OSTUNI	91005290746	Proprietà	1/1	SALICE SALENTINO	29	**39**		ULIVETO SEMINATIVO	2 3	254 7.674	0,79 21,80	0,66 13,87			2,50 1,80	0	70	175,00				**AREA WTG N03**
63	FAGGIANO ANTONIA nata a SALICE SALENTINO (LE) il 10/02/1935	FGGNTN35B50H708F	Proprietà	1/1	SALICE SALENTINO	29	**25**		SEMINATIVO	3	6.227	17,69	11,26			1,80	0	3.355	6.039,00				**AREA WTG N03**
64	FAGGIANO ANTONIA nata a SALICE SALENTINO (LE) il 10/02/1935	FGGNTN35B50H708F	Proprietà	1/1	SALICE SALENTINO	29	**317**		ULIVETO	2	40	0,12	0,10			2,50	0	40	100,00				**AREA WTG N03**
65	CARRIERO DANIELA nata a SALICE SALENTINO (LE) il 17/12/1957 CARRIERO DANIELA nata a SALICE SALENTINO (LE) il 17/12/1957	CRRDNL57T57H708H CRRDNL57T57H708H	Proprietà Proprietà	16/18 2/18	SALICE SALENTINO	29	**26**		ULIVETO	2	1.112	3,45	2,87			2,50	0	1.035	2.587,50				**AREA WTG N03**
66	MILLI BARBARA nata a MONZA (MB) il 24/11/1970	MLLBBR70S64F704W	Proprietà	1/1	SALICE SALENTINO	29	**208**		ULIVETO	2	2.989	9,26	7,72			2,50	0	2.680	6.700,00				**AREA WTG N03**
67	ALEMANNO GIOVANNA nata a SALICE SALENTINO (LE) il 20/11/1940	LMNGNN40S60H708Q	Proprietà	1/1	SALICE SALENTINO	29	**27**		ULIVETO	2	2.995	9,28	7,73			2,50	0	2.130	5.325,00				**AREA WTG N03**
68 69	MALATESTA GIULIANA nata a MAZZE' (TO) il 18/05/1943 MOLON FRANCESCO nato a SANDRIGO (VI) il 18/09/1943	MLTGLN43E58F067K MLNFNC43P18H829E	Proprietà Proprietà	1/5 4/5	GUAGNANO	23	**195**		VIGNETO	3	49.018	278,47	303,79			3,50	645	21.582	77.794,50				**AREA WTG N04**
70	MOLON FRANCESCO nato a SANDRIGO (VI) il 18/09/1943	MLNFNC43P18H829E	Proprietà	1/1	GUAGNANO	23	**194**		VIGNETO	3	1.134	6,44	7,03			3,50	0	353	1.235,50				**AREA WTG N04**
71	CORINI MARIA ADDOLORATA nata a GUAGNANO (LE) il 29/08/1960	CRNMDD60M69E227W	Proprietà	1/1	GUAGNANO	23	**131**		VIGNETO	3	1.332	7,57	8,26			3,50	0	200	700,00				**AREA WTG N04**

NUMERO DITTE	DITTE	Codice Fiscale/P.IVA	Titolarità	Quota	COMUNE	DATI CATASTALI										Valore di mercato	SERVITU' CAVIDOTTO	SERVITU' AEREA	INDENNITA'				ANNOTAZIONI
						fog.	p.lla	sub	catasto terreni					Catasto fabbricati					INDENNITA' SERVITU' TOTALE (Pari al 100% del valore venale)	Maggiorazione cessione bonaria + 50%	Coltivata dal colono mezzadro	Coltivata dal proprietario Ind x 3	
									Qualità	clas.	Superficie												
											[m²]	Reddito Dominicale	Reddito Agrario	cat.	R.C.	[€/m²]	[m²]	[m²]	[€]	[€]	[€]	[€]	
72 73	IANNE BRUNA nata a GUAGNANO (LE) il 19/08/1941 INGROSSO LUIGI nato a GUAGNANO (LE) il 15/10/1941	NNIBRN41M59E227A NGRLGU41R15E227K	Proprietà Proprietà	1/2 1/2	GUAGNANO	23	**134**		ULIVETO	2	5.911	18,32	15,26			2,50	0	310	775,00				**AREA WTG N04**
74 75	IMPERIALE ANTIMO nato a GUAGNANO (LE) il 18/07/1946 SCARCIGLIA ANNUNZIATA nata a GUAGNANO (LE) il 21/10/1949	MPRNTM46L18E227R SCRNNZ49R61E227K	Proprietà Proprietà	1/2 1/2	GUAGNANO	23	**470**		SEMINATIVO	2	3.860	18,94	8,97			1,80	37	0	66,60				**AREA WTG N05**
76	IMPERIALE ANTIMO nato a GUAGNANO (LE) il 18/07/1946	MPRNTM46L18E227R	Proprietà	1/1	GUAGNANO	23	**469**		VIGNETO	3	4.140	23,52	25,66			3,50	60	0	210,00				**AREA WTG N05**
77	D'ORONZO MATILDE nata a GUAGNANO (LE) il 24/04/1949	DRNMLD49D64E227B	Proprietà	1/1	GUAGNANO	23	**468**		VIGNETO	3	3.800	21,59	23,55			3,50	15	0	52,50				**AREA WTG N05**
78 79 80 81 82 83	CREMIS COSIMO nato a GUAGNANO (LE) il 18/11/1931 CREMIS IGNAZIO nato a GUAGNANO (LE) il 07/07/1941 CREMIS ROSSELLA nata a SALICE SALENTINO (LE) il 15/09/1962 CREMIS SALVATORE nato a GUAGNANO (LE) il 29/10/1944 VERGORI ANDREA nato a CAMPI SALENTINA (LE) il 15/04/1963 VERGORI ROSANNA nata a SVIZZERA (EE) il 05/12/1968	CRMCSM31S18E227E CRMGNZ41L07E227U CRMRSL62P55H708F CRMSVT44R29E227D VRGNDR63D15B506R VRGRNN68T45Z133Z	Proprietà Proprietà Proprietà Proprietà Proprietà Proprietà	1/10 1/10 1/10 3/5 1/20 1/20	GUAGNANO	23	**467**		VIGNETO	3	4.200	23,86	26,03			3,50	50	0	175,00				**AREA WTG N05**
84 85	MANGIA FERNANDO ANTONIO nato a CAMPI SALENTINA (LE) il 21/03/1968 MANGIA MARIA CARMELA nata a GUAGNANO (LE) il 24/12/1953	MNGFNN68C21B506N MNGMCR53T64E227X	Proprietà Proprietà	1/2 1/2	GUAGNANO	23	**466**		SEMINATIVO	2	3.650	17,91	8,48			1,80	80	0	144,00				**AREA WTG N05**
86 87 88 89	LEUCI ANTONIO nato a GUAGNANO (LE) il 20/03/1967 LEUCI SANTA nata a SAN PIETRO VERNOTICO (BR) il 01/11/1972 LEUCI SANTINA nata a SAN PIETRO VERNOTICO (BR) il 30/10/1975 RUBINO CRISTINA nata a GUAGNANO (LE) il 10/12/1933	LCENTN67C20E227J LCESNT72S41I119H LCESTN75R70I119Y RBNCST33T50E227Q	Proprietà Proprietà Proprietà Proprietà	1/6 1/6 1/6 3/6	GUAGNANO	21	**127**		ULIVETO	3	870	1,80	1,57			2,50	5	0	12,50				**AREA WTG N05**
90	UBALDO GIOVANNA MARIA nata a LECCE (LE) il 14/09/1965	BLDGNN65P54E506W	Proprietà	1/1	GUAGNANO	21	**126**		VIGNETO SEMINATIVO	3 3	3.914 218	22,24 0,73	24,26 0,45			3,50 1,80	135	0	472,50				**AREA WTG N05**
91 92	COMUNE DI GUAGNANO con sede in GUAGNANO (LE) NOBILE ADDOLORATA nata a GUAGNANO (LE) il 08/08/1947	80011200757 NBLDLR47M48E227E	Diritto del concedente Enfiteusi	1/1 1/1	GUAGNANO	21	**452**		ULIVETO	3	1.800	3,72	3,25			2,50	18	0	45,00				**AREA WTG N05**
93 94	COMUNE DI GUAGNANO con sede in GUAGNANO (LE) NOBILE ADDOLORATA nata a GUAGNANO (LE) il 08/08/1947	80011200757 NBLDLR47M48E227E	Diritto del concedente Enfiteusi	1/1 1/1	GUAGNANO	21	**125**		ULIVETO	3	1.856	3,83	3,35			2,50	15	0	37,50				**AREA WTG N05**
95 96	COMUNE DI GUAGNANO GIANNINO GIOVANNA nata a GUAGNANO (LE) il 10/12/1929	GNNGNN29T50E227T	Diritto del concedente Livellario		GUAGNANO	21	**361**		VIGNETO	2	1.530	26,47	11,85			3,50	15	0	52,50				**AREA WTG N05**
97 98 99	PRATO MASSIMO nato a SAN PIETRO VERNOTICO (BR) il 08/03/1969 PRATO RITA RAFFAELA nata a GERMANIA (EE) il 29/11/1966 PRATO WALTER nato a SAN PIETRO VERNOTICO (BR) il 17/03/1972	PRTMSM69C08I119S PRTRRF66S69Z112Z PRTWTR72C17I119D	Proprietà Proprietà Proprietà	1/3 1/3 1/3	GUAGNANO	21	**78**		FICHETO	1	855	6,18	3,97			2,50	15	0	37,50				**AREA WTG N05**
100	SCARCIGLIA ENRICO nato a SAN PIETRO VERNOTICO (BR) il 17/02/1983	SCRNRC83B17I119L	Proprietà	1/1	GUAGNANO	22	**67**		SEMINATIVO	3	5.186	17,41	10,71			1,80	0	80	144,00				**AREA WTG N05**
101	SCARCIGLIA ENRICO nato a SAN PIETRO VERNOTICO (BR) il 17/02/1983	SCRNRC83B17I119L	Proprietà	1/1	GUAGNANO	22	**203**		VIGNETO SEMINATIVO	3 3	74 300	0,42 1,01	0,46 0,62			3,50 1,80	0	40	140,00				**AREA WTG N05**
102	SCARCIGLIA ENRICO nato a SAN PIETRO VERNOTICO (BR) il 17/02/1983	SCRNRC83B17I119L	Proprietà	1/1	GUAGNANO	22	**68**		VIGNETO	3	5.082	28,87	31,50			3,50	0	40	140,00				**AREA WTG N05**
103	SCARCIGLIA GIUSEPPE nato a CAMPI SALENTINA (LE) il 22/08/1978	SCRGPP78M22B506V	Proprietà	1/1	GUAGNANO	22	**69**		SEMINATIVO	3	4.394	14,75	9,08			1,80	0	1.729	3.112,20				**AREA WTG N05**
104	SCARCIGLIA ENRICO nato a SAN PIETRO VERNOTICO (BR) il 17/02/1983	SCRNRC83B17I119L	Proprietà	1/1	GUAGNANO	22	**78**		SEMINATIVO	3	6.409	21,51	13,24			1,80	0	182	327,60				**AREA WTG N05**
105	SCARCIGLIA ENRICO nato a SAN PIETRO VERNOTICO (BR) il 17/02/1983	SCRNRC83B17I119L	Proprietà	1/1	GUAGNANO	22	**195**		VIGNETO	3	3.150	17,90	19,52			3,50	0	1.454	5.089,00				**AREA WTG N05**
106	SCARCIGLIA ENRICO nato a SAN PIETRO VERNOTICO (BR) il 17/02/1983	SCRNRC83B17I119L	Proprietà	1/1	GUAGNANO	22	**77**		VIGNETO	3	3.219	18,29	19,95			3,50	0	525	1.837,50				**AREA WTG N05**
107	AGRIMI GIUSEPPE nato a GUAGNANO (LE) il 28/10/1947	GRMGPP47R28E227R	Proprietà	1/1	GUAGNANO	22	**70**		VIGNETO	3	1.351	7,68	8,37			3,50	0	604	2.114,00				**AREA WTG N05**
108 109 110 111	RAMPINO DOMENICA nata a GUAGNANO (LE) il 18/06/1963 SERIO FRANCESCA nata a SAN PIETRO VERNOTICO (BR) il 11/02/1985 SERIO GAETANO nato a SAN PIETRO VERNOTICO (BR) il 14/05/1993 SERIO PAOLO nato a GUAGNANO (LE) il 13/09/1960	RMPDNC63H58E227F SREFNC85B51I119U SREGTN93E14I119O SREPLA60P13E227H	Proprietà Proprietà Proprietà Proprietà	1/9 7/36 7/36 1/2	GUAGNANO	22	**178**		VIGNETO	3	1.351	7,68	8,37			3,50	0	595	2.082,50				**AREA WTG N05**
112	SCARCIGLIA ENRICO nato a SAN PIETRO VERNOTICO (BR) il 17/02/1983	SCRNRC83B17I119L	Proprietà	1/1	GUAGNANO	22	**134**		SEMINATIVO	3	1.051	3,53	2,17			1,80	0	560	1.008,00				**AREA WTG N05**

NUMERO DITTE	DITTE	Codice Fiscale/P.IVA	Titolarità	Quota	COMUNE	DATI CATASTALI										Valore di mercato	SERVITU' CAVIDOTTO	SERVITU' AEREA	INDENNITA'				ANNOTAZIONI
						fog.	p.lla	sub	catasto terreni					Catasto fabbricati					INDENNITA' SERVITU' TOTALE (Pari al 100% del valore venale)	Maggiorazione cessione bonaria + 50%	Coltivata dal colono mezzadro	Coltivata dal proprietario Ind x 3	
									Qualità	clas.	Superficie			cat.	R.C.								
											[m²]	Reddito Dominicale	Reddito Agrario			[€/m²]	[m²]	[m²]	[€]	[€]	[€]	[€]	
113	SCARCIGLIA ENRICO nato a SAN PIETRO VERNOTICO (BR) il 17/02/1983	SCRNRC83B17I119L	Proprietà	1/1	GUAGNANO	22	**71**		SEMINATIVO	3	2.474	8,31	5,11			1,80	372	1.190	2.811,60				**AREA WTG N05**
114	SCARCIGLIA ENRICO nato a SAN PIETRO VERNOTICO (BR) il 17/02/1983	SCRNRC83B17I119L	Proprietà	1/1	GUAGNANO	22	**135**		VIGNETO	3	2.354	13,37	14,59			3,50	0	2.088	7.308,00				**AREA WTG N05**
115	MACI GIUSEPPE CARLO nato a GUAGNANO (LE) il 20/03/1957	MCAGPP57C20E227X	Proprietà	1/1	GUAGNANO	22	**136**		VIGNETO	3	2.286	12,99	14,17			3,50	0	2.235	7.822,50				**AREA WTG N05**
116	MACI GIUSEPPE CARLO nato a GUAGNANO (LE) il 20/03/1957	MCAGPP57C20E227X	Proprietà	1/1	GUAGNANO	22	**137**		VIGNETO	3	2.124	12,07	13,16			3,50	0	2.119	7.416,50				**AREA WTG N05**
117	MACI GIUSEPPE CARLO nato a GUAGNANO (LE) il 20/03/1957	MCAGPP57C20E227X	Proprietà	1/1	GUAGNANO	22	**138**		VIGNETO	3	2.647	15,04	16,40			3,50	0	2.138	7.483,00				**AREA WTG N05**
118	MACI GIUSEPPE CARLO nato a GUAGNANO (LE) il 20/03/1957	MCAGPP57C20E227X	Proprietà	1/1	GUAGNANO	22	**139**		VIGNETO	2	2.357	40,78	18,26			3,50	0	2.150	7.525,00				**AREA WTG N05**
119	SCARCIGLIA ENRICO nato a SAN PIETRO VERNOTICO (BR) il 17/02/1983	SCRNRC83B17I119L	Proprietà	1/1	GUAGNANO	22	**151**		VIGNETO	3	2.135	12,13	13,23			3,50	0	1.750	6.125,00				**AREA WTG N05**
120	SCARCIGLIA ENRICO nato a SAN PIETRO VERNOTICO (BR) il 17/02/1983	SCRNRC83B17I119L	Proprietà	1/1	GUAGNANO	22	**216**		VIGNETO	3	550	3,12	3,41			3,50	0	365	1.277,50				**AREA WTG N05**
121	SCARCIGLIA ENRICO nato a SAN PIETRO VERNOTICO (BR) il 17/02/1983	SCRNRC83B17I119L	Proprietà	1/1	GUAGNANO	22	**214**		VIGNETO	3	1.655	9,40	10,26			3,50	0	400	1.400,00				**AREA WTG N05**
122 123 124	DELL'ATTI MASSIMO nato a BRINDISI (BR) il 16/04/1969 DELL'ATTI VENERINA nata a BRINDISI (BR) il 06/04/1967 RIZZO PASQUALINA nata a GUAGNANO (LE) il 09/11/1940	DLLMSM69D16B180L DLLVRN67D46B180S RZZPQL40S49E227G	Proprietà Proprietà Proprietà	1/12 1/12 10/12	GUAGNANO	9	**97**		VIGNETO ULIVETO	3 2	446 3.701	2,53 11,47	2,76 9,56			3,50 2,50	0	10	35,00				**AREA WTG N05**
125	POTI SANTINO nato a NOVOLI (LE) il 01/11/1943	PTOSTN43S01F970G	Proprietà	1/1	GUAGNANO	9	**177**		VIGNETO ULIVETO	3 2	2.110 191	11,99 0,59	13,08 0,49			3,50 2,50	0	110	385,00				**AREA WTG N05**
126 127	TAFURO LUCIA nata a GUAGNANO (LE) il 10/05/1946 TAFURO SALVATORE nato a GUAGNANO (LE) il 11/11/1938	TFRLCU46E50E227R TFRSVT38S11E227A	Proprietà Proprietà		GUAGNANO	9	**98**		ULIVETO SEMINATIVO	2 3	1.809 196	5,61 0,66	4,67 0,40			2,50 1,80	0	125	312,50				**AREA WTG N05**
128	MACI GIUSEPPE CARLO nato a GUAGNANO (LE) il 20/03/1957	MCAGPP57C20E227X	Proprietà	1/1	GUAGNANO	9	**100**		VIGNETO	3	4.071	23,13	25,23			3,50	0	162	567,00				**AREA WTG N05**
129	LATINO LUIGI nato a NARDO' (LE) il 22/06/1985	LTNLGU85H22F842O	Proprietà	1/1	GUAGNANO	8	**478**		VIGNETO SEMIN. IRRIG.	3 U	718 30.096	4,08 217,61	4,45 139,89			3,50 2,00	1.675	0	5.862,50				
130	ROSATO GIUSEPPA nata a GUAGNANO (LE) il 19/03/1942	RSTGPP42C59E227E	Proprietà	1/1	GUAGNANO	8	**173**		VIGNETO SEMINATIVO	3 2	184 2.500	1,05 12,27	1,14 5,81			3,50 1,80	300	0	1.050,00				
131	LATINO LUIGI nato a NARDO' (LE) il 22/06/1985	LTNLGU85H22F842O	Proprietà	1/1	GUAGNANO	8	**477**		VIGNETO ULIVETO SEMIN. IRRIG.	3 2 U	418 250 29.373	2,37 0,77 212,38	2,59 0,65 136,53			3,50 2,50 2,00	975	0	3.412,50				
132	LATINO LUIGI nato a NARDO' (LE) il 22/06/1985	LTNLGU85H22F842O	Proprietà	1/1	GUAGNANO	8	**476**		VIGNETO ULIVETO SEMIN. IRRIG.	3 2 U	479 73 19.692	2,72 0,23 142,38	2,97 0,19 91,53			3,50 2,50 2,00	1.130	0	3.955,00				
133	MACI ADRIANA nata a GUAGNANO (LE) il 25/09/1960	MCADRN60P65E227G	Proprietà	1/1	GUAGNANO	8	**11**		SEMINATIVO	2	3.325	16,31	7,73			1,80	953	0	1.715,40				
134 135	MANGIA FERNANDO ANTONIO nato a CAMPI SALENTINA (LE) il 21/03/1968 MANGIA MARIA CARMELA nata a GUAGNANO (LE) il 24/12/1953	MNGFNN68C21B506N MNGMCR53T64E227X	Proprietà Proprietà	1/2 1/2	GUAGNANO	8	**34**		VIGNETO	3	2.500	14,20	15,49			3,50	68	0	238,00				
136	RIZZO VALERIO nato a GUAGNANO (LE) il 18/01/1954	RZZVLR54A18E227I	Proprietà	1/1	GUAGNANO	8	**188**		SEMINATIVO	2	2.546	12,49	5,92			1,80	30	0	54,00				
137	RIZZO VALERIO nato a GUAGNANO (LE) il 18/01/1954	RZZVLR54A18E227I	Proprietà	1/1	GUAGNANO	8	**187**		SEMINATIVO	2	1.273	6,25	2,96			1,80	15	0	27,00				
138	RIZZO VALERIO nato a GUAGNANO (LE) il 18/01/1954	RZZVLR54A18E227I	Proprietà	1/1	GUAGNANO	8	**278**		VIGNETO	2	1.273	22,02	9,86			3,50	15	0	52,50				
139 140 141 142 143	CALCAGNI FERNANDO nato a GUAGNANO (LE) il 11/01/1939 CALCAGNI ORONZO nato a GUAGNANO (LE) il 21/09/1942 D'AMICO ANNA nato/a a GUAGNANO (LE) il 21/08/1960 D'AMICO ANTONIO nato a GUAGNANO (LE) il 08/03/1953 D'AMICO FRANCESCO nato a GUAGNANO (LE) il 05/09/1958	CLCFNN39A11E227B CLCRNZ42P21E227X DMCNTN53C08E227C DMCFNC58P05E227M	Proprietà Proprietà Proprietà Proprietà Proprietà	1/5 1/5 1/5 1/5 1/5	GUAGNANO	8	**81**		VIGNETO	2	2.546	44,05	19,72			3,50	30	0	105,00				

NUMERO DITTE	DITTE	Codice Fiscale/P.IVA	Titolarità	Quota	COMUNE	DATI CATASTALI										Valore di mercato	SERVITU' CAVIDOTTO	SERVITU' AEREA	INDENNITA'				ANNOTAZIONI
						fog.	p.lla	sub	catasto terreni					Catasto fabbricati					INDENNITA' SERVITU' TOTALE (Pari al 100% del valore venale)	Maggiorazione cessione bonaria + 50%	Coltivata dal colono mezzadro	Coltivata dal proprietario Ind x 3	
									Qualità	clas.	Superficie												
											[m²]	Reddito Dominicale	Reddito Agrario	cat.	R.C.	[€/m²]	[m²]	[m²]	[€]	[€]	[€]	[€]	
144 145	DEL PRETE CARMELO ; DI POMPILIO PIO MONTE DELLA MISERICORDIA DI NAPOLI		Livellario Diritto del concedente		GUAGNANO	8	**373**		VIGNETO	2	7.696	133,15	59,62			3,50	65	0	227,50				
146 147	FINA MARIA ; ANTONIETTA FU CARMELO PIO MONTE DELLA MISERICORDIA DI NAPOLI		Livellario Diritto del concedente		GUAGNANO	8	**370**		VIGNETO	2	4.725	81,75	36,60			3,50	44	0	154,00				
148 149	DEL PRETE CARMELO ; DI POMPILIO PIO MONTE DELLA MISERICORDIA DI NAPOLI		Livellario Diritto del concedente		GUAGNANO	8	**367**		VIGNETO	2	3.627	62,75	28,10			3,50	38	0	133,00				
150	FANELLI COSIMO nato a CAMPI SALENTINA (LE) il 16/03/1945	FNLCSM45C16B506Q	Proprietà	1/1	GUAGNANO	8	**8**		SEMINATIVO	2	11.354	55,71	26,39			1,80	97	0	174,60				
151	FANELLI COSIMO nato a CAMPI SALENTINA (LE) il 16/03/1945	FNLCSM45C16B506Q	Proprietà	1/1	GUAGNANO	8	**7**		SEMINATIVO	2	8.704	42,70	20,23			1,80	78	0	140,40				
152 153	INGROSSO ORONZO nato a GUAGNANO (LE) il 02/07/1966 INGROSSO VINCENZA nata a GUAGNANO (LE) il 05/04/1954	NGRRNZ66L02E227Y NGRVCN54D45E227M	Proprietà Proprietà	1/2 1/2	GUAGNANO	8	**249**		VIGNETO	2	1.650	28,55	12,78			3,50	39	0	136,50				
154 155 156 157	GUERRIERI LUCIA nata a GUAGNANO (LE) il 26/11/1939 INGROSSO EVELINA nata a GUAGNANO (LE) il 21/03/1961 INGROSSO MARIA VINCENZA nata a GUAGNANO (LE) il 19/12/1966 INGROSSO STEFANIA nata a CAMPI SALENTINA (LE) il 10/04/1976	GRRLCU39S66E227X NGRVLN61C61E227X NGRMVN66T59E227C NGRSFN76D50B506N	Proprietà Proprietà Proprietà Proprietà	3/9 2/9 2/9 2/9	GUAGNANO	8	**194**		SEMINATIVO	2	3.500	17,17	8,13			1,80	110	0	198,00				
158 159 160	PIO MONTE DELLA MISERICORDIA DI NAPOLI RIZZO ROSATO COSIMA nata a GUAGNANO (LE) il 12/05/1912 ROSATO IMPERIALE ROSARIA nata a GUAGNANO (LE) il 16/08/1937	 RZZCSM12E56E227L RSTRSR37M56E227K	Diritto del concedente Usufruttuario generale di livello Livellario		GUAGNANO	8	**120**		SEMINATIVO	2	641	3,14	1,49			1,80	60	0	108,00				
161	SOCIETA' AGRICOLA CHORA S.S. DI LAERA VINCENZO E CARAGNULO GIUSEPPE con sede in SAN DONACI (BR)	02335440745	Proprietà	1/1	GUAGNANO	8	**257**		VIGNETO	2	304	5,26	2,36			3,50	43	0	150,50				
162	SOCIETA' AGRICOLA CHORA S.S. DI LAERA VINCENZO E CARAGNULO GIUSEPPE con sede in SAN DONACI (BR)	02335440745	Proprietà	1/1	GUAGNANO	8	**142**		VIGNETO	3	1.631	9,27	10,11			3,50	35	0	122,50				
163	SOCIETA' AGRICOLA CHORA S.S. DI LAERA VINCENZO E CARAGNULO GIUSEPPE con sede in SAN DONACI (BR)	02335440745	Proprietà	1/1	GUAGNANO	8	**264**		VIGNETO SEMINATIVO	3 2	764 52	4,34 0,26	4,73 0,12			3,50 1,80	18	0	63,00				
164	SOCIETA' AGRICOLA CHORA S.S. DI LAERA VINCENZO E CARAGNULO GIUSEPPE con sede in SAN DONACI (BR)	02335440745	Proprietà	1/1	GUAGNANO	8	**482**		VIGNETO	2	756	13,08	5,86			3,50	18	0	63,00				
165	SOCIETA' AGRICOLA CHORA S.S. DI LAERA VINCENZO E CARAGNULO GIUSEPPE con sede in SAN DONACI (BR)	02335440745	Proprietà	1/1	GUAGNANO	8	**483**		VIGNETO	2	1.690	29,24	13,09			3,50	50	0	175,00				
166	SOCIETA' AGRICOLA CHORA S.S. DI LAERA VINCENZO E CARAGNULO GIUSEPPE con sede in SAN DONACI (BR)	02335440745	Proprietà	1/1	GUAGNANO	8	**141**		VIGNETO	2	3.061	52,96	23,71			3,50	40	0	140,00				
167	SOCIETA' AGRICOLA CHORA S.S. DI LAERA VINCENZO E CARAGNULO GIUSEPPE con sede in SAN DONACI (BR)	02335440745	Proprietà	1/1	GUAGNANO	8	**3**		VIGNETO	2	3.060	52,94	23,71			3,50	45	0	157,50				
168 169 170	DEGLI ATTI LUCIA ANTONIA nata a CAMPI SALENTINA (LE) il 04/07/1970 DEGLI ATTI ORONZO nato a GUAGNANO (LE) il 06/01/1933 DEGLI ATTI VINCENZO nato a GUAGNANO (LE) il 10/06/1966	DGLLNT70L44B506A DGLRNZ33A06E227D DGLVCN66H10E227U	Proprietà Proprietà Proprietà	1/6 4/6 1/6	GUAGNANO	8	**232**		VIGNETO	2	3.164	54,74	24,51			3,50	15	0	52,50				
171 172	PIO MONTE DELLA MISERICORDIA NAPOLI DEGLI ATTI ORONZO nato a GUAGNANO (LE) il 06/01/1933	80013910635 DGLRNZ33A06E227D	Oneri concedente Oneri livellario 1000/1000		GUAGNANO	8	**2**		VIGNETO	2	3.164	54,74	24,51			3,50	7	0	24,50				
173	MELECHI' GIOVANNI nato a SALICE SALENTINO (LE) il 08/12/1970	MLCGNN70T08H708K	Proprietà	1/1	GUAGNANO	10	**166**		SEMIN. IRRIG.	U	2.660	91,54	58,85			2,00	0	2.816	5.632,00				**AREA WTG N06**
174	MELECHI' GIOVANNI nato a SALICE SALENTINO (LE) il 08/12/1970	MLCGNN70T08H708K	Proprietà	1/1	GUAGNANO	10	**160**		SEMIN. IRRIG.	U	9.457	68,38	43,96			2,00	0	3.270	6.540,00				**AREA WTG N06**
175 176 177	DEGLI ATTI ALFREDO nato a LECCE (LE) il 18/08/1968 DEGLI ATTI ORTENSIO nato a GALATINA (LE) il 05/01/1977 DEGLI ATTI VITO nato a LECCE (LE) il 26/03/1973	DGLLRD68M18E506C DGLRNS77A05D862N DGLVTI73C26E506E	Proprietà Proprietà Proprietà	1/3 1/3 1/3	GUAGNANO	10	**161**		SEMINATIVO	2	14.375	70,53	33,41			1,80	45	2.488	4.559,40				**AREA WTG N06**
178	DEGLI ATTI ALFREDO nato a LECCE (LE) il 18/08/1968	DGLLRD68M18E506C	Proprietà	1/3	GUAGNANO	10	**162**		SEMINATIVO	2	12.286	60,28	28,55			1,80	677	610	2.316,60				**AREA WTG N06**

NUMERO DITTE	DITTE	Codice Fiscale/P.IVA	Titolarità	Quota	COMUNE	DATI CATASTALI										Valore di mercato	SERVITU' CAVIDOTTO	SERVITU' AEREA	INDENNITA'				ANNOTAZIONI
						fog.	p.lla	sub	catasto terreni					Catasto fabbricati					INDENNITA' SERVITU' TOTALE (Pari al 100% del valore venale)	Maggiorazione cessione bonaria + 50%	Coltivata dal colono mezzadro	Coltivata dal proprietario Ind x 3	
									Qualità	clas.	Superficie			cat.	R.C.								
											[m²]	Reddito Dominicale	Reddito Agrario			[€/m²]	[m²]	[m²]	[€]	[€]	[€]	[€]	
179 180	DEGLI ATTI ORTENSIO nato a GALATINA (LE) il 05/01/1977 DEGLI ATTI VITO nato a LECCE (LE) il 26/03/1973	DGLRNS77A05D862N DGLVTI73C26E506E	Proprietà Proprietà	1/3 1/3																			
181	DEMANIO DELLA REGIONE PUGLIA - RAMO BONIFICHE con sede in BARI (BA)	80193210582	Proprietà	1/1	GUAGNANO	10	**139**		SEMINATIVO	2	906	4,45	2,11			1,80	800	52	1.533,60				**AREA WTG N06**
182 183 184	DEGLI ATTI ALFREDO nato a LECCE (LE) il 18/08/1968 DEGLI ATTI ORTENSIO nato a GALATINA (LE) il 05/01/1977 DEGLI ATTI VITO nato a LECCE (LE) il 26/03/1973	DGLLRD68M18E506C DGLRNS77A05D862N DGLVTI73C26E506E	Proprietà Proprietà Proprietà	1/3 1/3 1/3	GUAGNANO	10	**138**		VIGNETO SEMINATIVO VIGNETO	2 2 2	8.424 33.463 2.400	145,75 164,18 41,52	65,26 77,77 18,59			3,50 1,80 3,50	290	3.410	12.950,00				**AREA WTG N06**
185	DE GIORGI BRUNA nata a GUAGNANO (LE) il 30/12/1930	DGRBRN30T70E227W	Proprietà	1/1	GUAGNANO	10	**141**		ULIVETO SEMINATIVO	2 2	1.500 30.820	151,21 4,65	71,63 3,87			2,50 1,80	0	1.438	3.595,00				**AREA WTG N06**
186	DEMANIO DELLA REGIONE PUGLIA - RAMO BONIFICHE con sede in BARI (BA)	80193210582	Proprietà	1/1	GUAGNANO	10	**142**		VIGNETO	2	8	0,14	0,06			3,50	0	8	28,00				**AREA WTG N06**
187	DE GIORGI BRUNA nata a GUAGNANO (LE) il 30/12/1930	DGRBRN30T70E227W	Proprietà	1/1	GUAGNANO	10	**143**		SEMINATIVO	2	1	0,01	0,01			1,80	0	1	1,80				**AREA WTG N06**
188	DEMANIO DELLA REGIONE PUGLIA - RAMO BONIFICHE con sede in BARI (BA)	80193210582	Proprietà	1/1	GUAGNANO	10	**145**		VIGNETO	3	14	0,08	0,09			3,50	0	14	49,00				**AREA WTG N06**
189	DE GIORGI BRUNA nata a GUAGNANO (LE) il 30/12/1930	DGRBRN30T70E227W	Proprietà	1/1	GUAGNANO	10	**144**		ULIVETO SEMINATIVO	2 2	652 18.233	2,02 89,46	1,68 42,37			2,50 1,80	0	652	1.630,00				**AREA WTG N06**
190	MAIORANO PAOLO nato a LECCE (LE) il 27/06/1959	MRNPLA59H27E506I	Proprietà	1/1	GUAGNANO	10	**150**		VIGNETO	3	81	0,46	0,50			3,50	0	97	339,50				**AREA WTG N06**
191	DEMANIO DELLA REGIONE PUGLIA - RAMO BONIFICHE con sede in BARI (BA)	80193210582	Proprietà	1/1	GUAGNANO	10	**148**		VIGNETO	3	1.162	6,60	7,20			3,50	0	218					**CONCESSIONE OCCUPAZIONE TEMPORANEA** **AREA WTG N06**
192	MAIORANO PAOLO nato a LECCE (LE) il 27/06/1959	MRNPLA59H27E506I	Proprietà	1/1	GUAGNANO	10	**147**		VIGNETO SEMINATIVO	3 2	127.041 11.270	721,72 55,29	787,33 26,19			3,50 1,80	0	4.360	15.260,00				**AREA WTG N06**
193	POMPUCCI VALENTINA nata a LECCE (LE) il 14/02/1975	PMPVNT75B54E506Q	Proprietà	1/1	GUAGNANO	3	**176**		VIGNETO	2	4.091	70,78	31,69			3,50	3	0	10,50				
194	POMPUCCI VALENTINA nata a LECCE (LE) il 14/02/1975	PMPVNT75B54E506Q	Proprietà	1/1	GUAGNANO	3	**175**		VIGNETO	3	1.047	18,11	8,11			3,50	14	0	49,00				
195	POMPUCCI VALENTINA nata a LECCE (LE) il 14/02/1975	PMPVNT75B54E506Q	Proprietà	1/1	GUAGNANO	3	**281**		VIGNETO	2	1.572	27,20	12,18			3,50	30	0	105,00				
196	SERIO FERNANDA VALERIA nata a GUAGNANO (LE) il 22/01/1959	SREFNN59A62E227I	Proprietà	1/1	GUAGNANO	3	**169**		ULIVETO	2	1.622	5,03	4,19			2,50	15	0	37,50				
197	CAPUTO ROSA nata a SALICE SALENTINO (LE) il 06/04/1940	CPTRSO40D46H708Z	Proprietà	1/1	GUAGNANO	3	**168**		ULIVETO	2	1.425	4,42	3,68			2,50	10	0	25,00				
198	CAPUTO ROSA nata a SALICE SALENTINO (LE) il 06/04/1940	CPTRSO40D46H708Z	Proprietà	1/1	GUAGNANO	3	**167**		ULIVETO	2	3.010	9,33	7,77			2,50	19	0	47,50				
199	TARTARELLI COSIMA nata a CAMPI SALENTINA (LE) il 03/10/1939	TRTCSM39R43B506F	Proprietà	1/1	GUAGNANO	3	**102**		ULIVETO	2	6.762	20,95	17,46			2,50	30	0	75,00				
200 201 202	RIZZATO MARINA nata a SAN PANCRAZIO SALENTINO (BR) il 09/10/1936 SERIO COSIMA nata a GUAGNANO (LE) il 25/02/1964 SERIO ROSSANA nata a CAMPI SALENTINA (LE) il 11/11/1972	RZZMRN36R49I066J SRECSM64B65E227A SRERSN72S51B506P	Proprietà Proprietà Proprietà	1/3 1/3 1/3	GUAGNANO	3	**401**		ULIVETO	2	2.322	7,20	6,00			2,50	13	0	32,50				
203 204 205	RIZZATO MARINA nata a SAN PANCRAZIO SALENTINO (BR) il 09/10/1936 SERIO COSIMA nata a GUAGNANO (LE) il 25/02/1964 SERIO ROSSANA nata a CAMPI SALENTINA (LE) il 11/11/1972	RZZMRN36R49I066J SRECSM64B65E227A SRERSN72S51B506P	Proprietà Proprietà Proprietà	1/3 1/3 1/3	GUAGNANO	3	**244**		VIGNETO ULIVETO	2 2	4.291 11	13,30 0,19	11,08 0,09			3,50 2,50	12	0	42,00				
206	CENTONZE MICHELE ANTONIO nato a CAMPI SALENTINA (LE) il 22/11/1974	CNTMHL74S22B506L	Proprietà	1/1	GUAGNANO	3	**166**		VIGNETO ULIVETO	2 2	1.143 2.204	19,78 6,83	8,85 5,69			3,50 2,50	12	0	42,00				
207	CENTONZE MICHELE ANTONIO nato a CAMPI SALENTINA (LE) il 22/11/1974	CNTMHL74S22B506L	Proprietà	1/1	GUAGNANO	3	**344**		VIGNETO	2	1.160	20,07	8,99			3,50	11	0	38,50				
208	DE LUCA GIOVANNI nato a GUAGNANO (LE) il 26/10/1955	DLCGNN55R26E227D	Proprietà	1/1	GUAGNANO	3	**160**		VIGNETO	2	3.452	59,72	26,74			3,50	80	0	280,00				
209	SERACCA GUERRIERI ARDITI DI CASTELVETERE GIULIO nato a LECCE (LE) il 08/06/1961	SRCGLI61H08E506G	Proprietà	1/1	GUAGNANO	2	**63**		ULIVETO SEMINATIVO	2 2	105.336 585	326,41 2,87	272,01 1,36			2,87 1,80	205	0	588,35				

NUMERO DITTE	DITTE	Codice Fiscale/P.IVA	Titolarità	Quota	COMUNE	DATI CATASTALI										Valore di mercato	SERVITU' CAVIDOTTO	SERVITU' AEREA	INDENNITA'				ANNOTAZIONI
						fog.	p.lla	sub	catasto terreni					Catasto fabbricati					INDENNITA' SERVITU' TOTALE (Pari al 100% del valore venale)	Maggiorazione cessione bonaria + 50%	Coltivata dal colono mezzadro	Coltivata dal proprietario Ind x 3	
									Qualità	clas.	Superficie												
											[m²]	Reddito Dominicale	Reddito Agrario	cat.	R.C.	[€/m²]	[m²]	[m²]	[€]	[€]	[€]	[€]	
210 211 212	VALZANO GIUSEPPE nato a SQUINZANO (LE) il 02/01/1948 CEZZI ALESSANDRO nato a SAN PIETRO VERNOTICO (BR) il 21/10/1980 CEZZI CATERINA nata a MAGLIE (LE) il 25/06/1974	VLZGPP48A02I930U CZZLSN80R21I119S CZZCRN74H65E815O	Proprietà Proprietà Proprietà	3/6 1/4 1/4	GUAGNANO	2	**215**		SEMINATIVO	4	12.266	25,34	22,17			1,80	85	0	153,00				
213	INGROSSO POMPILIO nato a CAMPI SALENTINA (LE) il 11/05/1907	NGRPPL07E11B506G	Proprietà	1/1	GUAGNANO	2	**219**		SEMINATIVO	4	803	1,66	1,45			1,80	148	0	266,40				
214	INGROSSO POMPILIO nato a CAMPI SALENTINA (LE) il 11/05/1907	NGRPPL07E11B506G	Proprietà	1/1	GUAGNANO	2	**220**		VIGNETO	2	621	10,74	4,81			3,50	215	0	752,50				
215 216	DE GAETANIS COSIMO nato a GUAGNANO (LE) il 04/05/1947 SCALINCI FILOMENA nata a CAMPI SALENTINA (LE) il 05/01/1945	DGTCSM47E04E227L SCLFMN45A45B506L	Proprietà Proprietà	1/2 1/2	GUAGNANO	2	**20**		SEMINATIVO	2	4.039	19,82	9,39			1,80	38	0	68,40				
217 218	FIORANTE DINO nato a CELLINO SAN MARCO (BR) il 03/05/1944 FIORANTE GIANLUCA nato a SAN PIETRO VERNOTICO (BR) il 16/08/1970	FRNDNI44E03C448O FRNGLC70M16I119N	Usufrutto Nuda proprieta'	1/1 1/1	GUAGNANO	2	**160**		VIGNETO	3	2.700	15,34	16,73			3,50	100	0	350,00				
219	TERRE DEL SOLE SOCIETA' AGRICOLA S.R.L. con sede in CELLINO SAN MARCO (BR)	02382540744	Proprietà	1/1	GUAGNANO	2	**101**		SEMINATIVO	3	4.952	16,62	10,23			1,80	198	0	356,40				
220	LAGUARDIA FRANCESCO nato a FASANO (BR) il 19/11/1965	LGRFNC65S19D508E	Proprietà	1/1	GUAGNANO	2	**74**		VIGNETO ULIVETO	3 2	51 709	0,29 2,20	0,32 1,83			3,50 2,50	38	0	133,00				
221	LAGUARDIA FRANCESCO nato a FASANO (BR) il 19/11/1965	LGRFNC65S19D508E	Proprietà	1/1	GUAGNANO	2	**186**		ULIVETO SEMINATIVO	2 3	676 73	2,09 0,25	1,75 0,15			2,50 1,80	30	0	75,00				
222	GRASSO GIOVANNI EDUARDO nato a CILE (EE) il 21/05/1985	GRSGNN85E21Z603J	Proprietà	1/1	GUAGNANO	2	**72**		VIGNETO	3	703	3,99	4,36			3,50	23	0	80,50				
223	GRASSO GIOVANNI EDUARDO nato a CILE (EE) il 21/05/1985	GRSGNN85E21Z603J	Proprietà	1/1	GUAGNANO	2	**169**		VIGNETO	3	704	4,00	4,36			3,50	16	0	56,00				
224 225	MICCOLI ELEONORA nata a SAN DONACI (BR) il 17/02/1955 POLITO VITO nato a SAN DONACI (BR) il 15/06/1950	MCCLNR55B57H822Q PLTVTI50H15H822S	Proprietà Proprietà		GUAGNANO	2	**70**		VIGNETO	2	1.246	21,56	9,65			3,50	18	0	63,00				
226	LEO PAOLO nato a SAN DONACI (BR) il 21/12/1960	LEOPLA60T21H822Y	Proprietà	1/1	GUAGNANO	2	**68**		VIGNETO	3	3.396	19,29	21,05			3,50	20	0	70,00				
227	LEO PAOLO nato a SAN DONACI (BR) il 21/12/1960	LEOPLA60T21H822Y	Proprietà	1/1	GUAGNANO	2	**14**		VIGNETO	3	159	0,90	0,99			3,50	5	0	17,50				
228	LEO PAOLO nato a SAN DONACI (BR) il 21/12/1960	LEOPLA60T21H822Y	Proprietà	1/1	GUAGNANO	2	**207**		VIGNETO ULIVETO	3 2	2.055 1.500	11,67 4,65	12,74 3,87			3,50 2,50	25	0	87,50				
229	QUARTA VITO nato a CAMPI SALENTINA (LE) il 22/04/1941	QRTVTI41D22B506D	Proprietà	1/1	GUAGNANO	2	**67**		ULIVETO	2	2.071	6,42	5,35			2,50	68	0	170,00				
230	TREVISI ARMANDO nato a LECCE (LE) il 08/03/1918	TRVRND18C08E506P	Proprietà	1/1	GUAGNANO	2	**277**		VIGNETO	2	560	9,69	4,34			3,50	198	0	693,00				
231 232	ARNESANO ANNA MARIA nata a SAN DONACI (BR) il 31/07/1966 MISSERE ANTONIO nato a SAN DONACI (BR) il 24/03/1963	RNSNMR66L71H822Q MSSNTN63C24H822Z	Proprietà Proprietà	1/2 1/2	GUAGNANO	2	**11**		SEMINATIVO	2	3.217	15,78	7,48			1,80	60	0	108,00				
233	PECORARO ANTONIO nato a CELLINO SAN MARCO (BR) il 12/08/1946	PCRNTN46M12C448W	Proprietà	1/1	CAMPI SALENTINA	4	**86**		SEMINATIVO	3	1.622	5,45	3,35			1,80	27	0	48,60				
234 235	PECORARO ANTONIO nato a CELLINO SAN MARCO (BR) il 12/08/1946 PERRONE DORA VINCENZA nata a SQUINZANO (LE) il 10/07/1952	PCRNTN46M12C448W PRRDVN52L50I930I	Proprietà Proprietà	1/2 1/2	CAMPI SALENTINA	3	**226**		SEMINATIVO	2	1.230	6,03	2,86			1,80	30	0	54,00				
236	GUERRIERI GIUSEPPE nato a GUAGNANO (LE) il 16/04/1960	GRRGPP60D16E227A	Proprietà	1/1	CAMPI SALENTINA	3	**500**		VIGNETO	2	1.771	32,01	13,72			3,50	42	0	147,00				
237	MARINACI ANTONELLA nata a COPERTINO (LE) il 28/08/1979	MRNNNL79M68C978J	Proprietà	1/1	CAMPI SALENTINA	3	**173**		ULIVETO	1	1.535	5,55	4,36			2,50	18	0	45,00				
238 239 240 241 242 243 244 245 246 247 248	DE LUCA ADDOLORATA nata a GUAGNANO (LE) il 11/02/1953 DE LUCA CARMINA nata a GUAGNANO (LE) il 20/09/1948 DE LUCA LUCIA nata a GUAGNANO (LE) il 15/10/1945 DE LUCA MARIA CRISTINA nata a GUAGNANO (LE) il 18/04/1956 STAPANE CHIARA nata a SAN PIETRO VERNOTICO (BR) il 02/10/1990 STAPANE FERNANDO nato a GUAGNANO (LE) il 11/02/1968 STAPANE GIUSEPPE nato a CAMPI SALENTINA (LE) il 27/07/1983 DE LUCA ANNA nata a CAMPI SALENTINA (LE) il 07/08/1970 DE LUCA CARMELA nata a GUAGNANO (LE) il 21/12/1965 DE LUCA COSIMA nata a SAN PIETRO VERNOTICO (BR) il 27/01/1979 DE LUCA FERNANDA nata a GUAGNANO (LE) il 07/03/1969	DLCDLR53B51E227S DLCCMN48P60E227H DLCLCU45R55E227X DLCMCR56D58E227F STPCHR90R42I119I STPFNN68B11E227U STPGPP83L27B506C DLCNNA70M47B506L DLCCML65T61E227S DLCCSM79A67I119Z DLCFNN69C47E227J	Proprietà Proprietà Proprietà Proprietà Proprietà Proprietà Proprietà Proprietà Proprietà Proprietà Proprietà	24/108 24/108 12/108 24/108 3/108 6/108 3/108 1/36 1/36 1/36 1/36	CAMPI SALENTINA	3	**172**		ULIVETO	1	823	2,98	2,34			2,50	20	0	50,00				

NUMERO DITTE	DITTE	Codice Fiscale/P.IVA	Titolarità	Quota	COMUNE	DATI CATASTALI									Valore di mercato	SERVITU' CAVIDOTTO	SERVITU' AEREA	INDENNITA'				ANNOTAZIONI
						fog.	p.lla	sub	catasto terreni					Catasto fabbricati					INDENNITA' SERVITU' TOTALE (Pari al 100% del valore venale)	Maggiorazione cessione bonaria + 50%	Coltivata dal colono mezzadro	Coltivata dal proprietario Ind x 3	
									Qualità	clas.	Superficie												
											[m²]	Reddito Dominicale	Reddito Agrario	cat.	R.C.	[€/m²]	[m²]	[m²]	[€]	[€]	[€]	[€]	
249	ROSATO VINCENZO nato a SAN PIETRO VERNOTICO (BR) il 03/01/1992	RSTVCN92A03I119K	Proprietà	1/1	CAMPI SALENTINA	3	**171**		ULIVETO SEMINATIVO	2 1	1.087 694	3,37 4,30	2,81 1,79			2,50 1,80	22	0	55,00				
250	ROSATO VINCENZO nato a SAN PIETRO VERNOTICO (BR) il 03/01/1992	RSTVCN92A03I119K	Proprietà	1/1	CAMPI SALENTINA	3	**170**		ULIVETO SEMINATIVO	2 3	727 896	2,25 3,01	1,88 1,85			2,50 1,80	20	0	50,00				
251	ROSATO VINCENZO nato a SAN PIETRO VERNOTICO (BR) il 03/01/1992	RSTVCN92A03I119K	Proprietà	1/1	CAMPI SALENTINA	3	**169**		ULIVETO SEMINATIVO	2 3	1.474 2.160	4,57 7,25	3,81 4,46			2,50 1,80	38	0	95,00				
252	DE LUCA ADDOLORATA nata a GUAGNANO (LE) il 11/02/1953	DLCDLR53B51E227S	Proprietà	24/108	CAMPI SALENTINA	3	**168**		ULIVETO	1	954	3,45	2,71			2,50	45	0	112,50				
253	DE LUCA CARMINA nata a GUAGNANO (LE) il 20/09/1948	DLCCMN48P60E227H	Proprietà	24/108																			
254	DE LUCA LUCIA nata a GUAGNANO (LE) il 15/10/1945	DLCLCU45R55E227X	Proprietà	12/108																			
255	DE LUCA MARIA CRISTINA nata a GUAGNANO (LE) il 18/04/1956	DLCMCR56D58E227F	Proprietà	24/108																			
256	STAPANE CHIARA nata a SAN PIETRO VERNOTICO (BR) il 02/10/1990	STPCHR90R42I119I	Proprietà	3/108																			
257	STAPANE FERNANDO nato a GUAGNANO (LE) il 11/02/1968	STPFNN68B11E227U	Proprietà	6/108																			
258	STAPANE GIUSEPPE nato a CAMPI SALENTINA (LE) il 27/07/1983	STPGPP83L27B506C	Proprietà	3/108																			
259	DE LUCA ANNA nata a CAMPI SALENTINA (LE) il 07/08/1970	DLCNNA70M47B506L	Proprietà	1/36																			
260	DE LUCA CARMELA nata a GUAGNANO (LE) il 21/12/1965	DLCCML65T61E227S	Proprietà	1/36																			
261	DE LUCA COSIMA nata a SAN PIETRO VERNOTICO (BR) il 27/01/1979	DLCCSM79A67I119Z	Proprietà	1/36																			
262	DE LUCA FERNANDA nata a GUAGNANO (LE) il 07/03/1969	DLCFNN69C47E227J	Proprietà	1/36																			
263	CALABRESE COSIMA nata a SALICE SALENTINO (LE) il 16/05/1944	CLBCSM44E56H708X	Proprietà	15/3600	CAMPI SALENTINA	3	**340**		ULIVETO	2	1.217	3,77	3,14			2,50	28	0	70,00				
264	D'ARPA ANTONIO nato a GUAGNANO (LE) il 20/01/1911	DRPNTN11A20E227W	Proprietà	360/3600																			
265	D'ARPA RAFFAELE nato a GUAGNANO (LE) il 22/03/1907	DRPRFL07C22E227M	Proprietà	360/3600																			
266	DE GAETANIS COSIMO nato a GUAGNANO (LE) il 06/04/1929	DGTCSM29D06E227N	Proprietà	144/3600																			
267	DE GAETANIS GIOVANNI nato a GUAGNANO (LE) il 26/01/1916	DGTGNN16A26E227O	Proprietà	144/3600																			
268	DE GAETANIS MICHELE nato a GUAGNANO (LE) il 11/05/1922	DGTMHL22E11E227I	Proprietà	144/3600																			
269	DE GAETANIS PIETRINA nata a GUAGNANO (LE) il 02/07/1924	DGTPRN24L42E227J	Proprietà	144/3600																			
270	DE GAETANIS RAFFAELE nato a GUAGNANO (LE) il 07/02/1914	DGTRFL14B07E227N	Proprietà	144/3600																			
271	GUERRIERI CARMELO nato a GUAGNANO (LE) il 27/04/1915	GRRCML15D27E227A	Proprietà	120/3600																			
272	GUERRIERI COSIMA nata a GUAGNANO (LE) il 20/12/1921	GRRCSM21T60E227R	Proprietà	120/3600																			
273	GUERRIERI GIUSEPPE nato a GUAGNANO (LE) il 10/06/1908	GRRGPP08H10E227Q	Proprietà	120/3600																			
274	GUERRIERI STEFANO nato a GUAGNANO (LE) il 13/10/1905	GRRSFN05R13E227E	Proprietà	120/3600																			
275	GUERRIERI VINCENZO nato a GUAGNANO (LE) il 09/11/1912	GRRVCN12S09E227M	Proprietà	120/3600																			
276	GUERRIERI VITO nato a GUAGNANO (LE) il 05/06/1924	GRRVTI24H05E227U	Proprietà	120/3600																			
278	SANMARCO GIUSEPPE nato a MANDURIA (TA) il 04/10/1910	SNMGPP10R04E882Q	Proprietà	144/3600																			
279	SANMARCO LEONARDO nato a MANDURIA (TA) il 07/11/1915	SNMLRD15S07E882F	Proprietà	144/3600																			
280	SANMARCO MARIA ROSARIA nata a MANDURIA (TA) il 22/11/1918	SNMMRS18S62E882S	Proprietà	144/3600																			
281	SANMARCO ORONZO nato a MANDURIA (TA) il 17/12/1908	SNMRNZ08T17E882A	Proprietà	144/3600																			
282	SANMARCO RAFFAELE nato a MANDURIA (TA) il 02/11/1912	SNMRFL12S02E882J	Proprietà	144/3600																			
283	TREVIS ANTONIETTA MARIA nata a GUAGNANO (LE) il 23/01/1947	TRVNNT47A63E227V	Proprietà	18/3600																			
284	TREVISI ADRIANA nata a OSTUNI (BR) il 29/01/1953	TRVDRN53A69G187K	Proprietà	90/3600																			
285	TREVISI ALBERTO nato a GUAGNANO (LE) il 25/04/1949	TRVLRT49D25E227R	Proprietà	18/3600																			
286	TREVISI ANGELA nata a GUAGNANO (LE) il 19/12/1937	TRVNGL37T59E227G	Proprietà	30/3600																			
287	TREVISI ANNA nata a CAMPI SALENTINA (LE) il 17/03/1969	TRVNNA69C57B506Y	Proprietà	10/3600																			
288	TREVISI ANNA MARIA nata a CAMPI SALENTINA (LE) il 07/08/1943	TRVNMR43M47B506N	Proprietà	45/3600																			
289	TREVISI BRUNO nato a GUAGNANO (LE) il 19/12/1937	TRVBRN37T19E227L	Proprietà	30/3600																			
290	TREVISI CONCETTA nata a GUAGNANO (LE) il 04/01/1915	TRVCCT15A44E227K	Proprietà	90/3600																			
291	TREVISI COSIMA nata a GUAGNANO (LE) il 18/12/1944	TRVCSM44T58E227Q	Proprietà	18/3600																			
292	TREVISI FRANCESCO nato a GUAGNANO (LE) il 28/02/1946	TRVFNC46B28E227C	Proprietà	45/3600																			
293	TREVISI FRANCESCO nato a GUAGNANO (LE) il 24/07/1935	TRVFNC35L24E227T	Proprietà	30/3600																			
294	TREVISI FRANCO nato a GUAGNANO (LE) il 04/04/1942	TRVFNC42D04E227T	Proprietà	18/3600																			
295	TREVISI GIUSEPPE nato a GUAGNANO (LE) il 03/03/1900	TRVGPP00C03E227C	Proprietà	90/3600																			
296	TREVISI MARIA STEFANIA nata a GUAGNANO (LE) il 26/12/1967	TRVMST67T66E227N	Proprietà	10/3600																			
297	TREVISI SANDRA nata a GERMANIA (EE) il 05/08/1978	TRVSDR78M45Z112S	Proprietà	10/3600																			
298	TREVISI SANTO nato a GUAGNANO (LE) il 01/11/1917	TRVSNT17S01E227P	Proprietà	90/3600																			
299	TREVISI TERESA nata a GUAGNANO (LE) il 12/03/1952	TRVTRS52C52E227O	Proprietà	18/3600																			
300	TREVISI UMBERTO nato a GUAGNANO (LE) il 25/07/1948	TRVMRT48L25E227O	Proprietà	45/3600																			
301	DE GAETANIS RAFFAELA nata a GUAGNANO (LE) il 11/05/1958	DGTRFL58E51E227B	Proprietà	8/9	CAMPI SALENTINA	3	**400**		ULIVETO	2	1.321	4,09	3,41			2,50	28	0	70,00				
302	IDONE BIAGIO nato a GUAGNANO (LE) il 08/04/1956	DNIBGI56D08E227G	Proprietà	1/9																			
303	ORLANDO CONCETTA nata a NARDO' (LE) il 25/09/1950	RLNCCT50P65F842D	Proprietà	1/1	CAMPI SALENTINA	3	**336**		SEMINATIVO	3	1.047	3,51	2,13			1,80	40	0	72,00				
304	BIANCO ROSA ; FU COSIMO MAR SCALINGI		Comproprietario		CAMPI SALENTINA	3	**129**		AREA FAB DM		302					5,00	10	0	50,00				
305	DARPA ANTONIA ; FU GIUSEPPE MAR GUERRIERI		Comproprietario																				
306	DARPA MARIA ; FU GIUSEPPE VED TREVISI nato/a a GUAGNANO (LE) il 01/09/1879		Comproprietario																				
307	DARPA SALVATORE ; FU GIUSEPPE		Comproprietario																				
308	DARPA SERAFINA ; FU GIUSEPPE MAR DE GAETANIS		Comproprietario																				
309	DARPA VINCENZA ; FU GIUSEPPE MAR MATINO nato/a a GUAGNANO (LE) il 31/01/1892		Comproprietario																				
310	TREVISI COSIMA nata a GUAGNANO (LE) il 18/12/1944	TRVCSM44T58E227Q	Proprietà	1/1	CAMPI SALENTINA	3	**335**		ULIVETO	2	2.695	8,35	6,96			2,50	20	0	50,00				
311	TREVISI COSIMA nata a GUAGNANO (LE) il 18/12/1944	TRVCSM44T58E227Q	Proprietà	1/1	CAMPI SALENTINA	3	**333**		ULIVETO SEMINATIVO	2 1	674 655	2,09 4,06	1,74 1,69			2,50 1,80	36	0	90,00				

NUMERO DITTE	DITTE	Codice Fiscale/P.IVA	Titolarità	Quota	COMUNE	DATI CATASTALI										Valore di mercato	SERVITU' CAVIDOTTO	SERVITU' AEREA	INDENNITA'				ANNOTAZIONI
						fog.	p.lla	sub	catasto terreni					Catasto fabbricati					INDENNITA' SERVITU' TOTALE (Pari al 100% del valore venale)	Maggiorazione cessione bonaria + 50%	Coltivata dal colono mezzadro	Coltivata dal proprietario Ind x 3	
									Qualità	clas.	Superficie												
											[m²]	Reddito Dominicale	Reddito Agrario	cat.	R.C.	[€/m²]	[m²]	[m²]	[€]	[€]	[€]	[€]	
312	RODIO GIUSEPPE nato a CELLINO SAN MARCO (BR) il 13/12/1964	RDOGPP64T13C448R	Proprietà	1/1	CAMPI SALENTINA	3	**332**		ULIVETO SEMINATIVO	2 1	1.684 1.691	5,22 10,48	4,35 4,37			2,50 1,80	34	0	85,00				
313	AGRIMI LILIANA LUCIA nata a GUAGNANO (LE) il 31/05/1946	GRMLNL46E71E227V	Proprietà	1/1	CAMPI SALENTINA	3	**393**		ULIVETO	2	2.420	7,50	6,25			2,50	20	0	50,00				
314 215 316	ARSIENI GIOVANNI nato a TUGLIE (LE) il 06/04/1951 ARSIENI GIOVANNI nato a TUGLIE (LE) il 06/04/1951 VERGINE VANDA nata a TUGLIE (LE) il 20/04/1930	RSNGNN51D06L462W RSNGNN51D06L462W VRGVND30D60L462I	Proprietà Nuda proprietà Usufrutto	2/3 1/3 1/3	GUAGNANO	1	**11**		SEMINATIVO	3	27.302	91,65	56,40			1,80	180	0	324,00				
317	HEPV02 S.R.L. con sede in TRENTO (TN)	02510640226	Proprietà	1/1	CELLINO SAN MARCO	24	**218**		ULIVETO SEMINATIVO	3 2	2.492 3.124	9,65 12,91	6,44 8,07			2,50 1,80	680	0	1.700,00				**AREA CONNESSIONE**
	S O M M A N O																		**395.277,45**				

ANNOTAZIONI:

Normativa di applicazione : DPR n.327/2001

VALORI TERRENI A PREZZO DI MERCATO

INQUADRAMENTO GENERALE
SCALA 1:50000

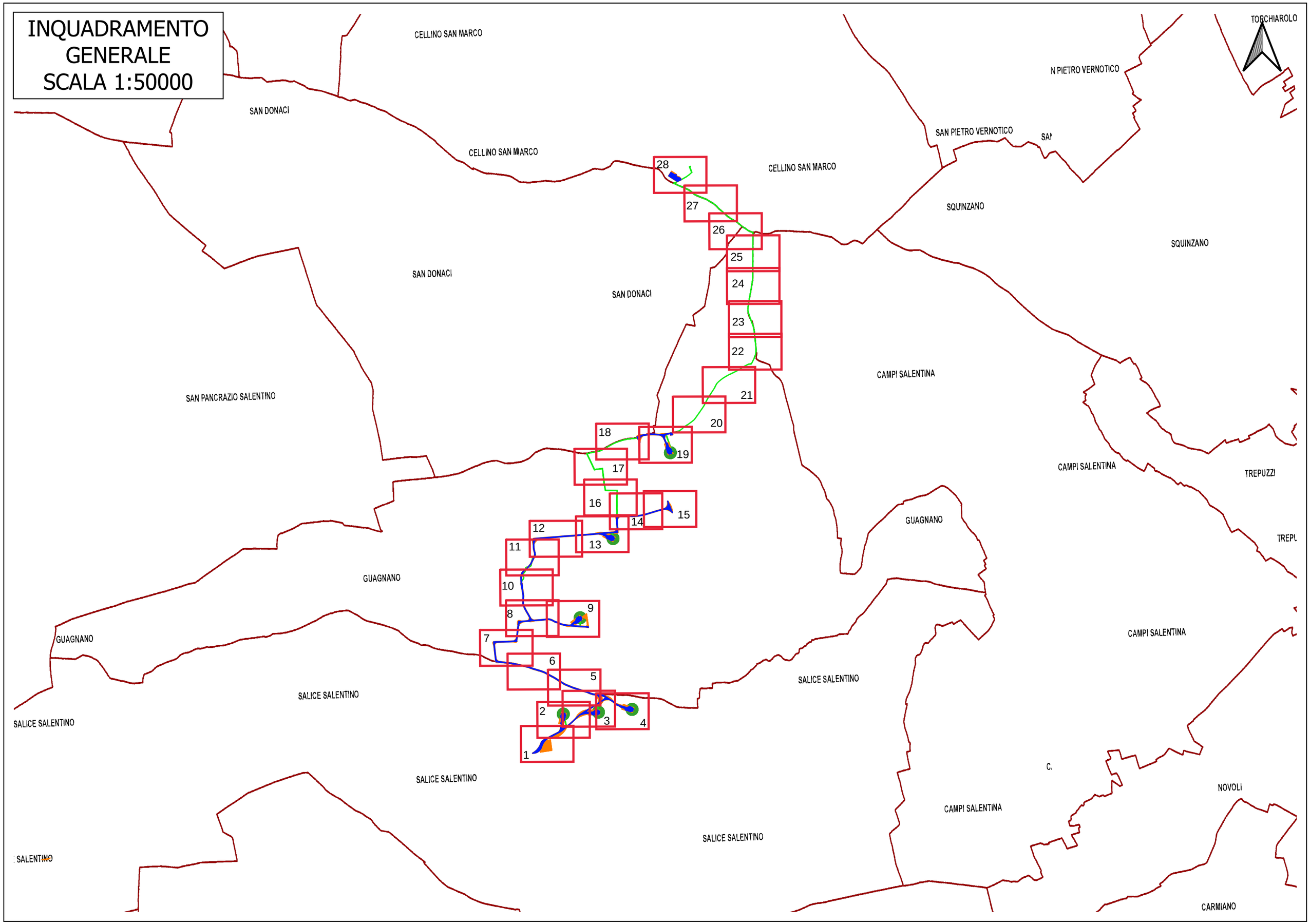

TAVOLA 1
SCALA 1:2000

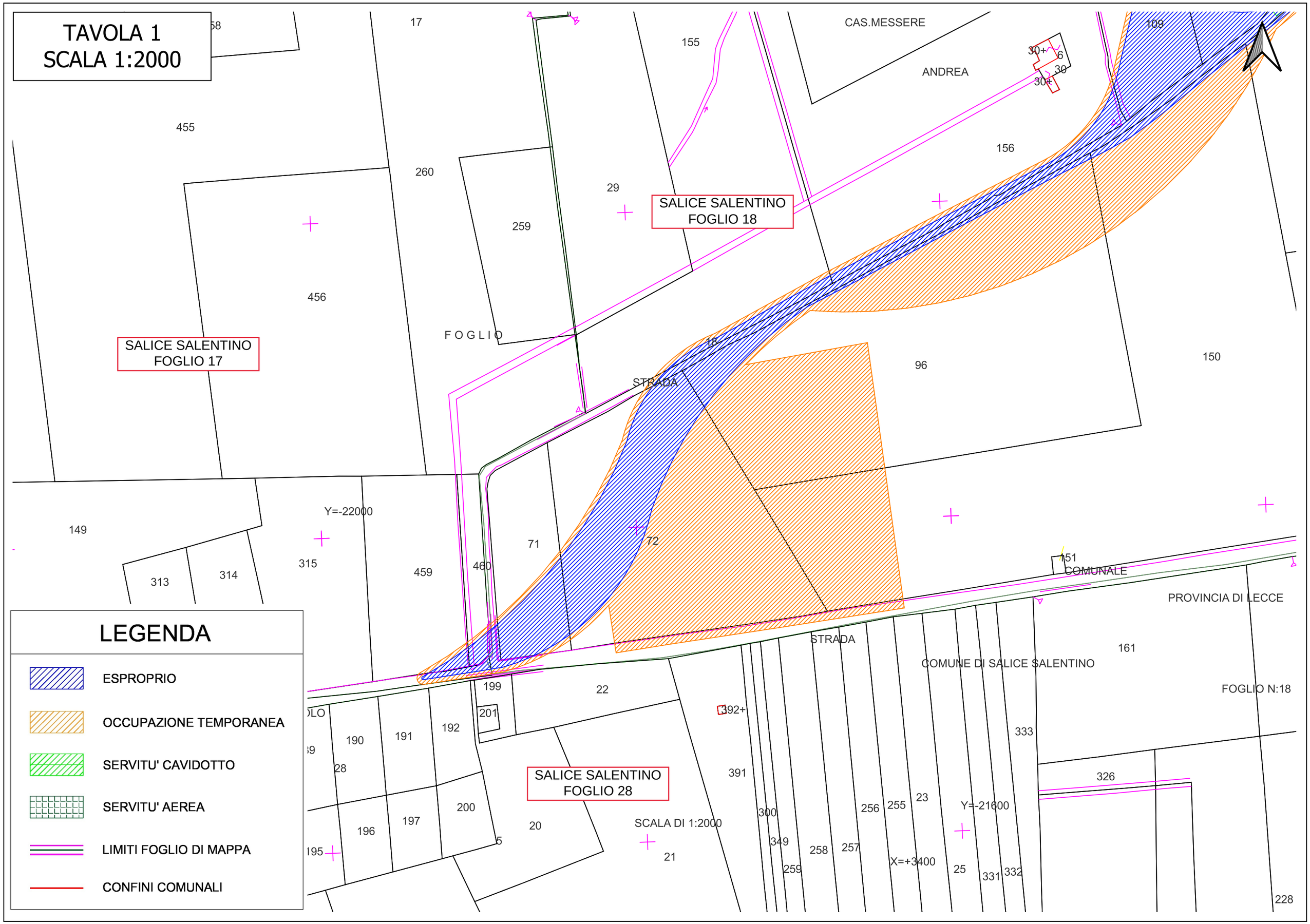

TAVOLA 2
SCALA 1:2000

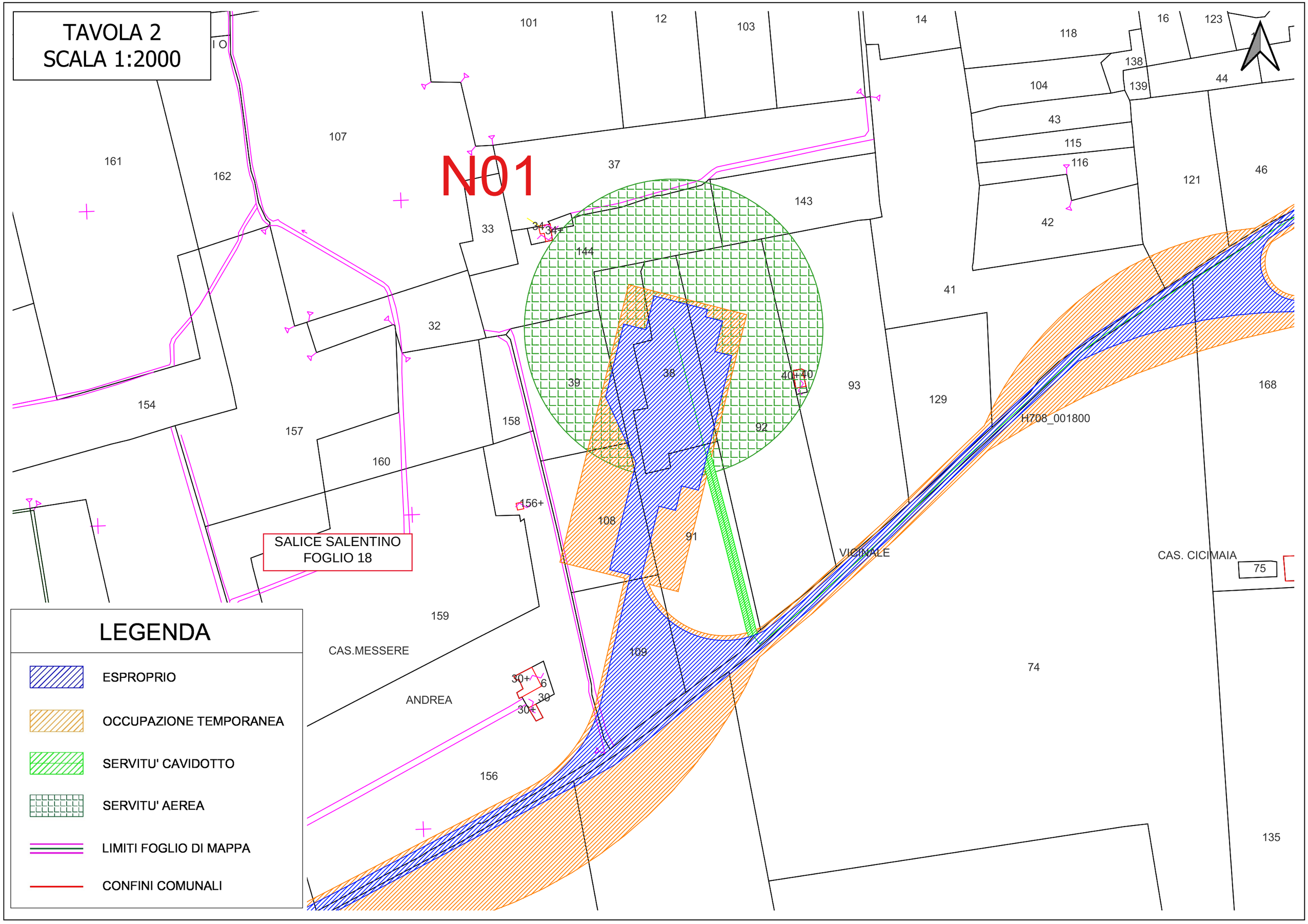

TAVOLA 3
SCALA 1:2000

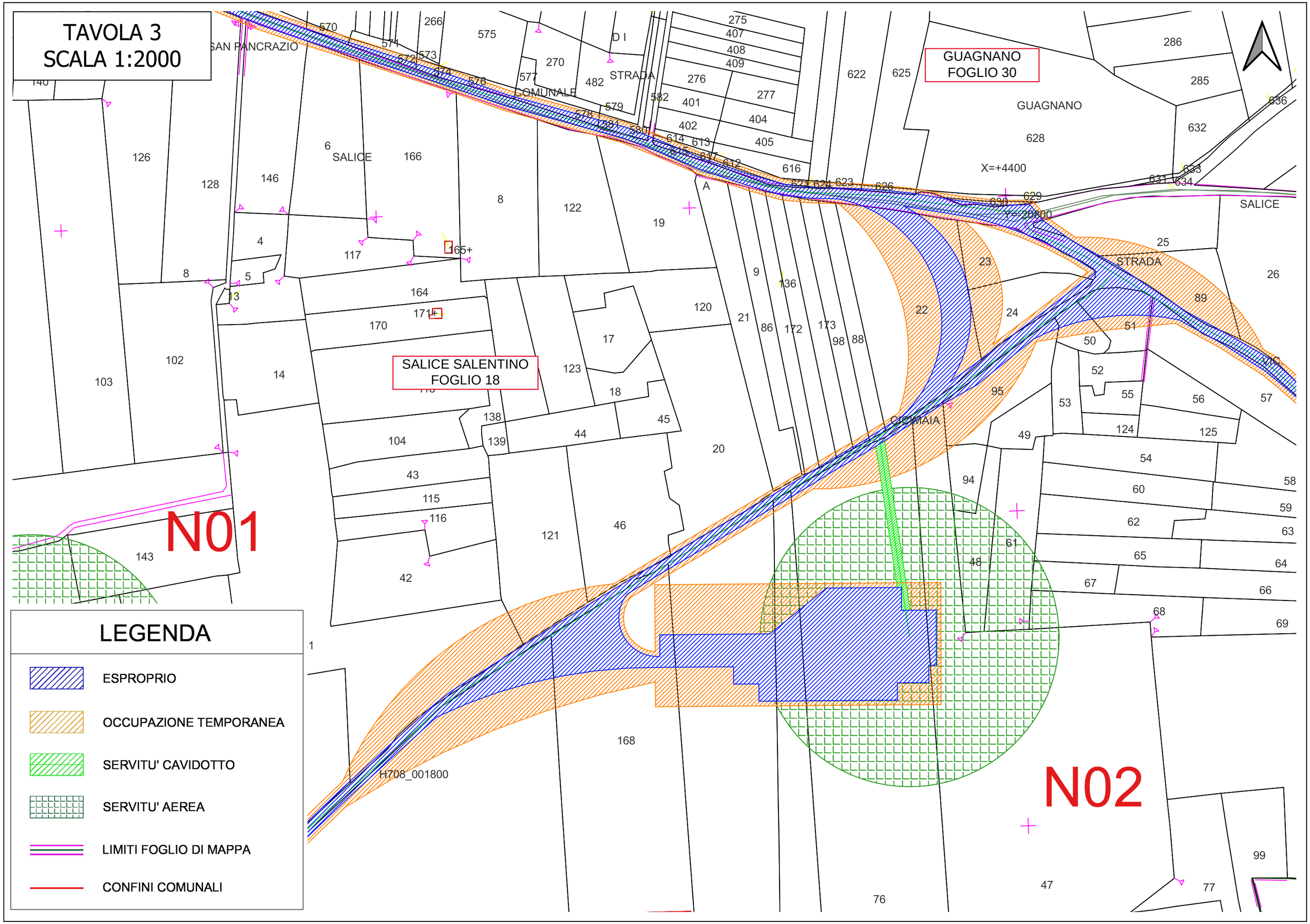

TAVOLA 4
SCALA 1:2000

GUAGNANO FOGLIO 30

GUAGNANO FOGLIO 31

SALICE SALENTINO FOGLIO 18

SALICE SALENTINO FOGLIO 29

N03

LEGENDA

- ESPROPRIO
- OCCUPAZIONE TEMPORANEA
- SERVITU' CAVIDOTTO
- SERVITU' AEREA
- LIMITI FOGLIO DI MAPPA
- CONFINI COMUNALI

TAVOLA 5
SCALA 1:2000

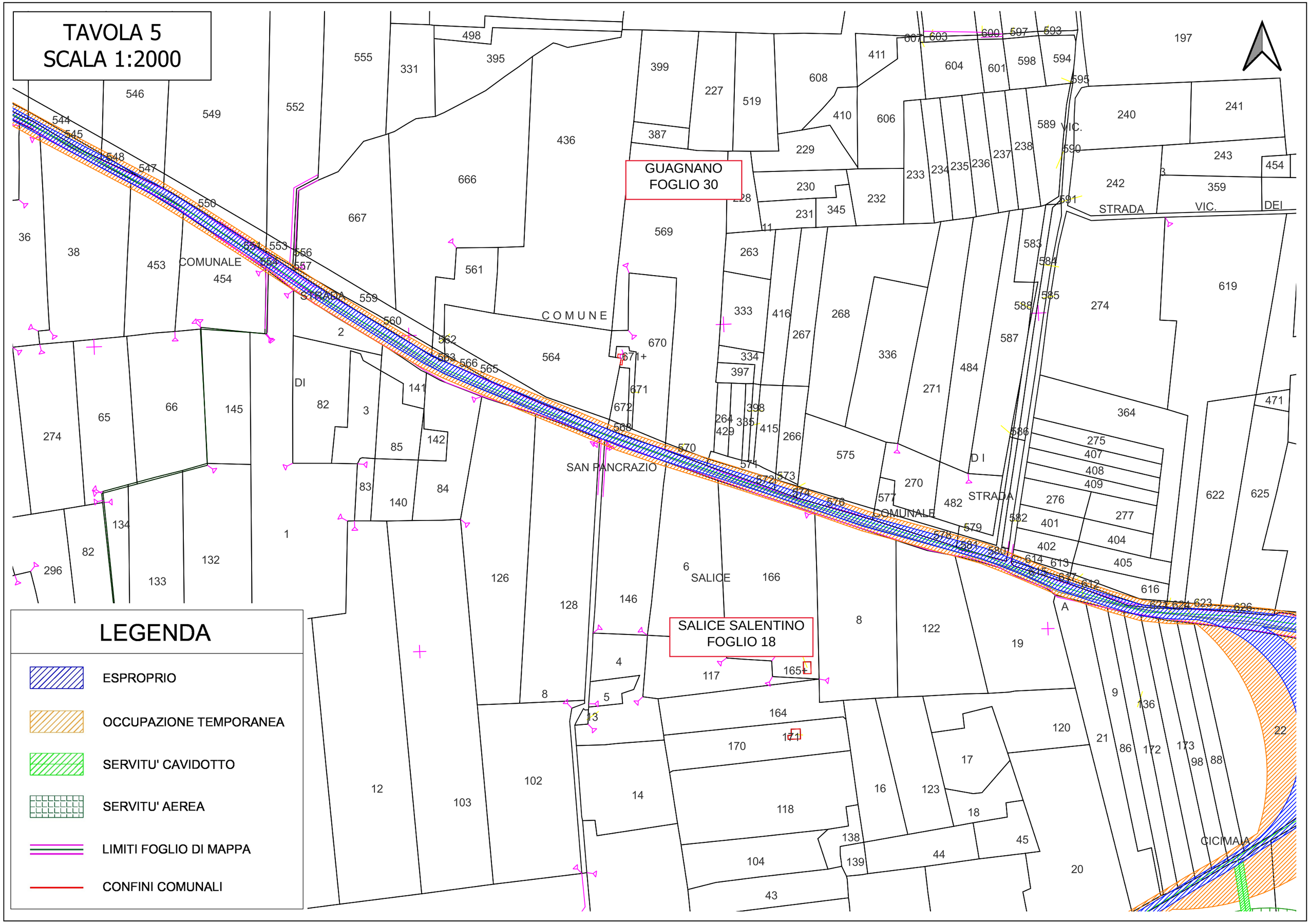

TAVOLA 6
SCALA 1:2000

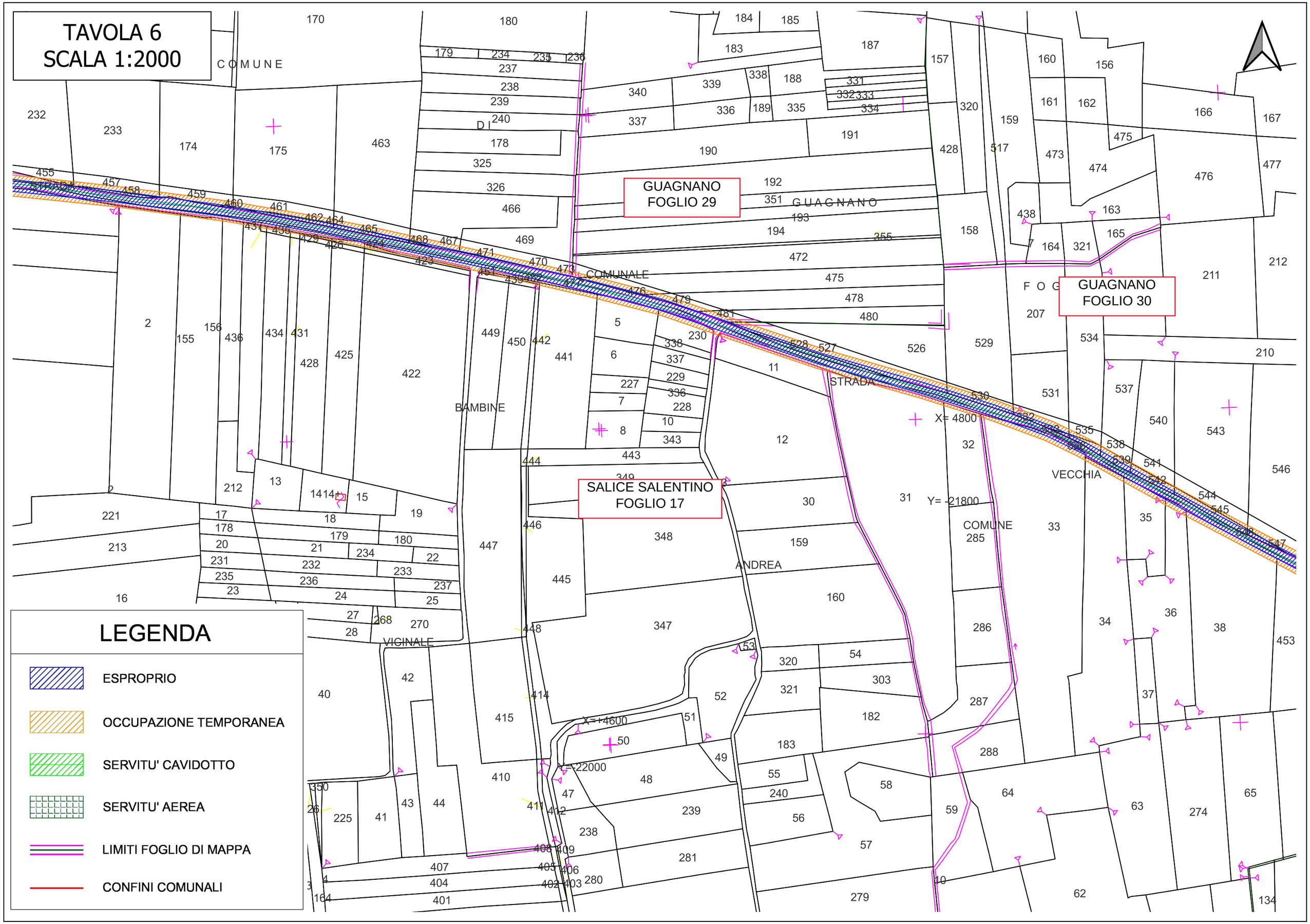

TAVOLA 7
SCALA 1:2000

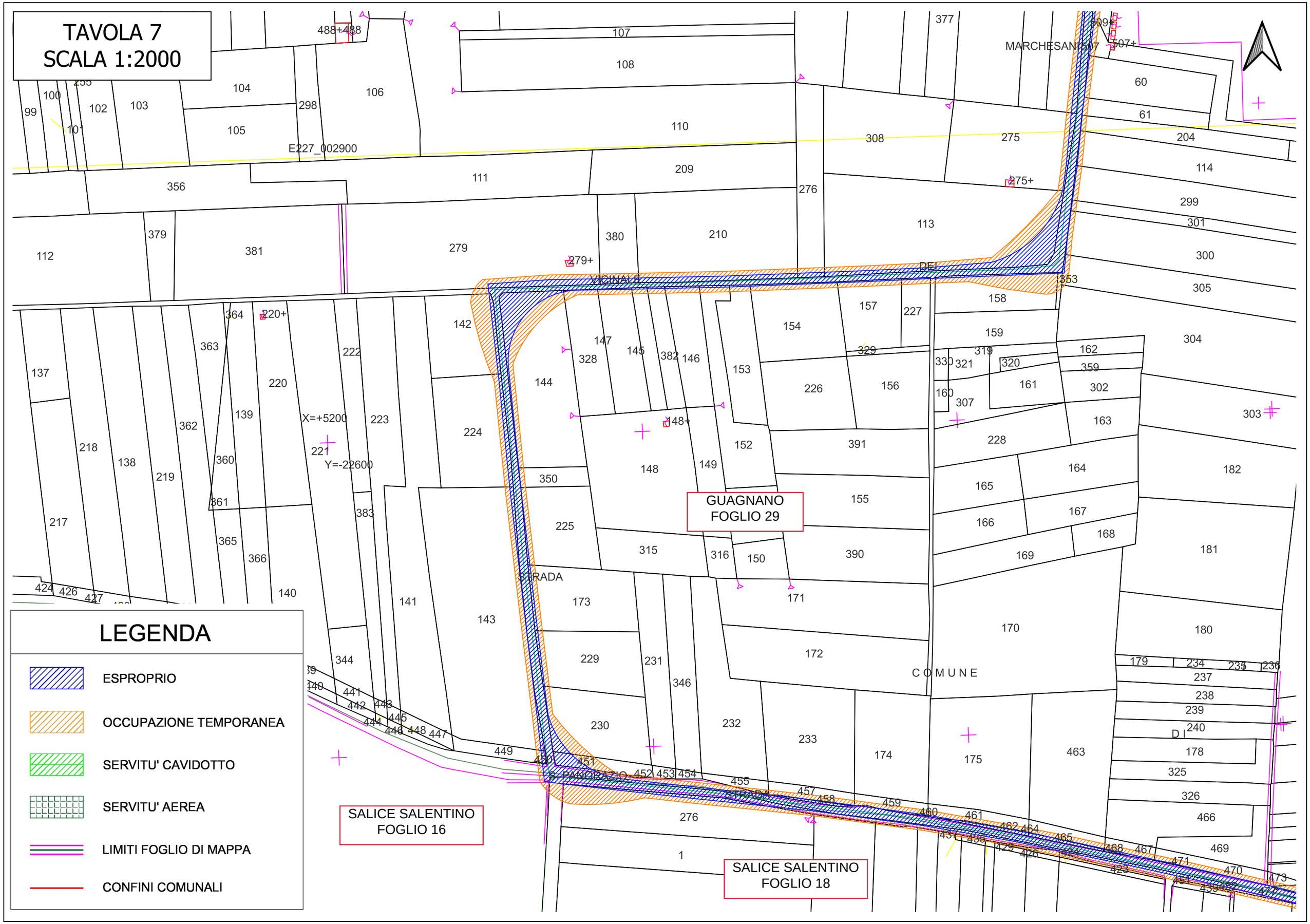

TAVOLA 8
SCALA 1:2000

GUAGNANO FOGLIO 21

GUAGNANO FOGLIO 23

GUAGNANO FOGLIO 30

GUAGNANO FOGLIO 29

STRADA

CANALE

VIC

PAPA

NICOLA

LECCE

STRADA

VIC.

ANTONIO

SALES

F O G L I O 23

F O G L I O

PROVINCIA DI LECCE

COMUNE DI GUAGNANO

ANTONIO FOGLIO N: 23

F O G L I O 30

MARCHESANI

DON

SCALA DI 1:2000

LEGENDA

- ESPROPRIO
- OCCUPAZIONE TEMPORANEA
- SERVITU' CAVIDOTTO
- SERVITU' AEREA
- LIMITI FOGLIO DI MAPPA
- CONFINI COMUNALI

TAVOLA 9
SCALA 1:2000

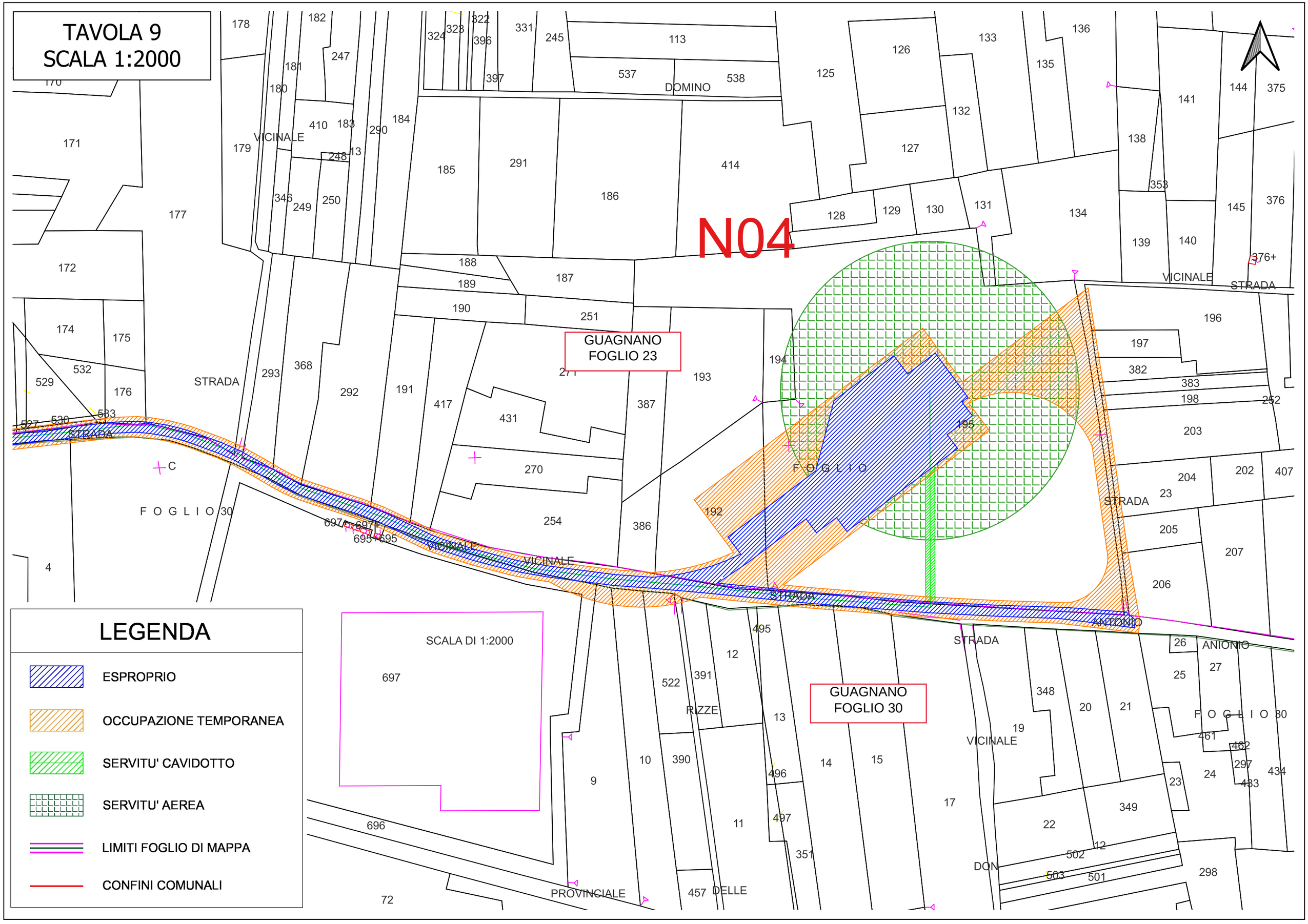

TAVOLA 10
SCALA 1:2000

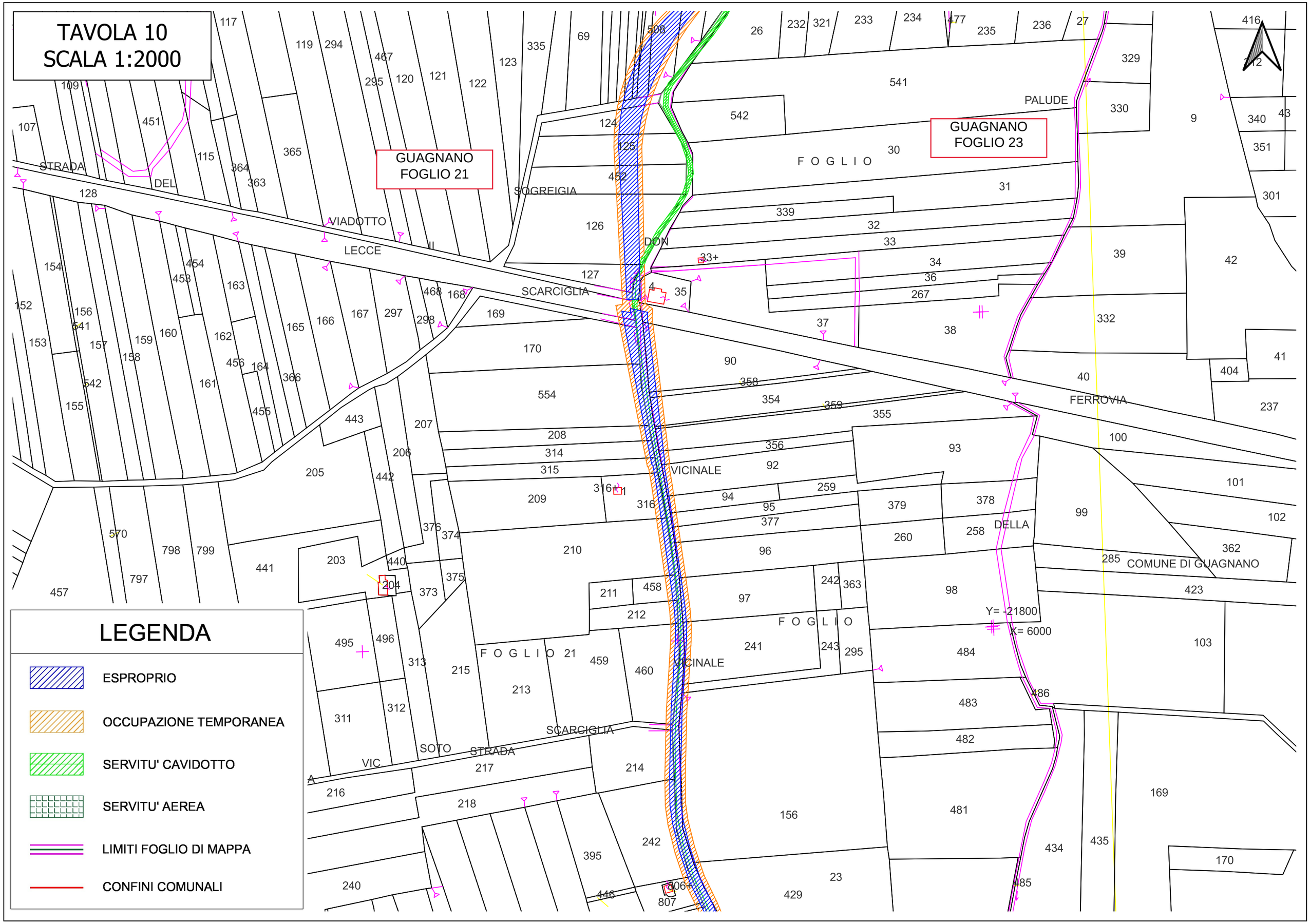

LEGENDA

- ESPROPRIO
- OCCUPAZIONE TEMPORANEA
- SERVITU' CAVIDOTTO
- SERVITU' AEREA
- LIMITI FOGLIO DI MAPPA
- CONFINI COMUNALI

TAVOLA 11
SCALA 1:2000

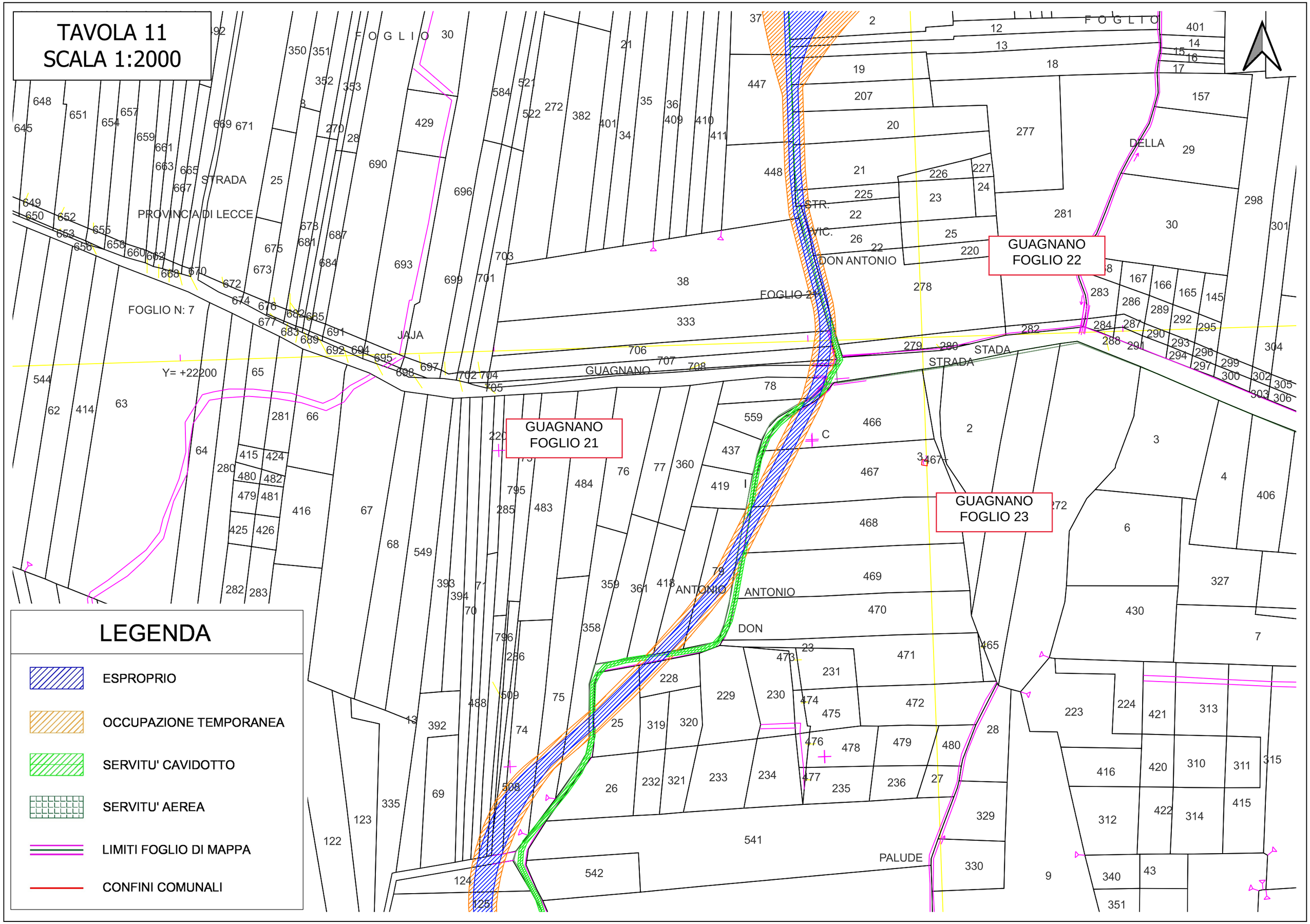

LEGENDA

- ESPROPRIO
- OCCUPAZIONE TEMPORANEA
- SERVITU' CAVIDOTTO
- SERVITU' AEREA
- LIMITI FOGLIO DI MAPPA
- CONFINI COMUNALI

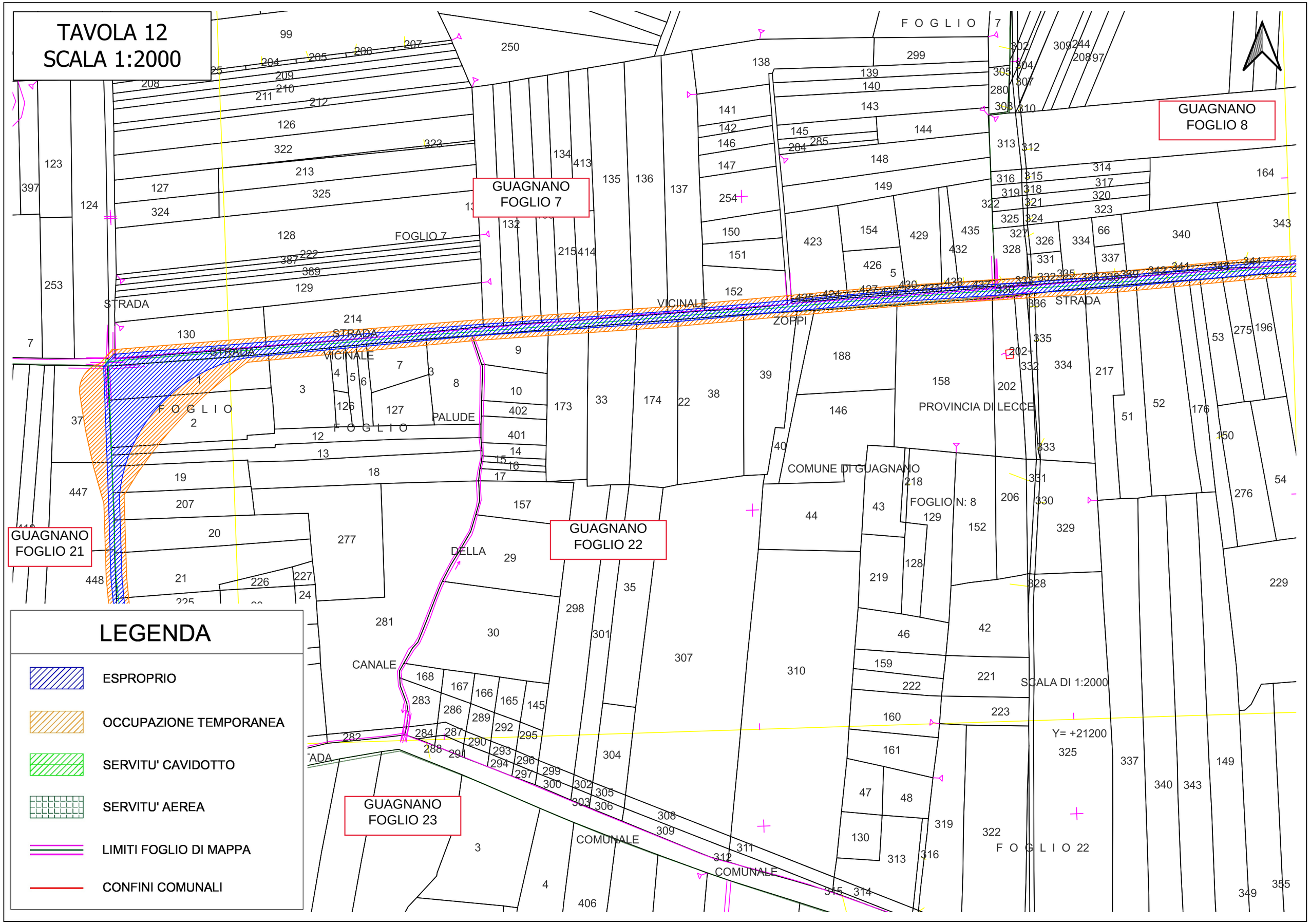
TAVOLA 12
SCALA 1:2000
GUAGNANO FOGLIO 7
GUAGNANO FOGLIO 8
GUAGNANO FOGLIO 21
GUAGNANO FOGLIO 22
GUAGNANO FOGLIO 23
FOGLIO 7
FOGLIO 8
FOGLIO 22
STRADA
VICINALE
ZOPPI
PALUDE
DELLA
CANALE
COMUNALE
PROVINCIA DI LECCE
COMUNE DI GUAGNANO
FOGLIO N: 8
SCALA DI 1:2000
Y= +21200
LEGENDA
ESPROPRIO
OCCUPAZIONE TEMPORANEA
SERVITU' CAVIDOTTO
SERVITU' AEREA
LIMITI FOGLIO DI MAPPA
CONFINI COMUNALI

TAVOLA 13
SCALA 1:2000

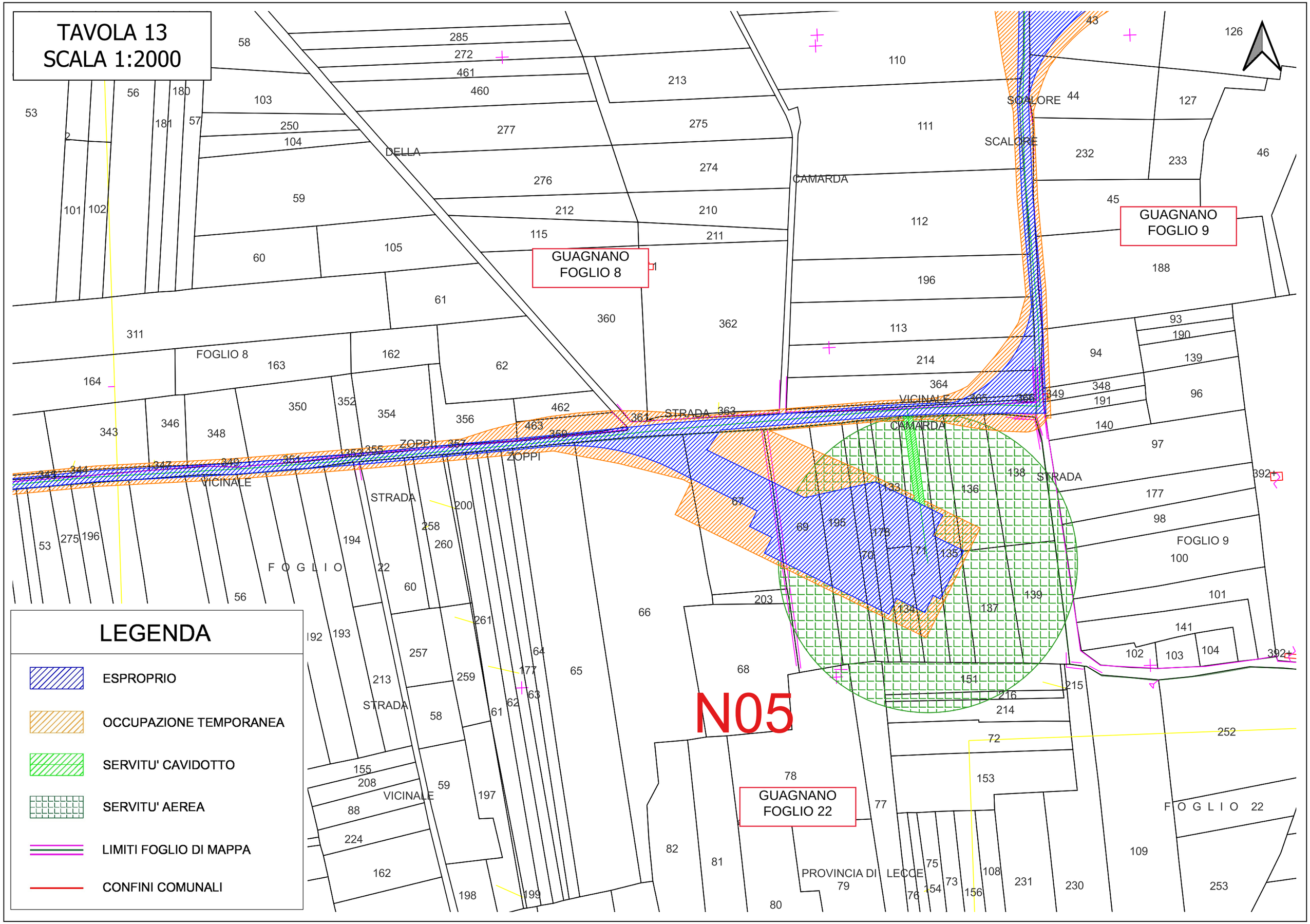

TAVOLA 14
SCALA 1:2000

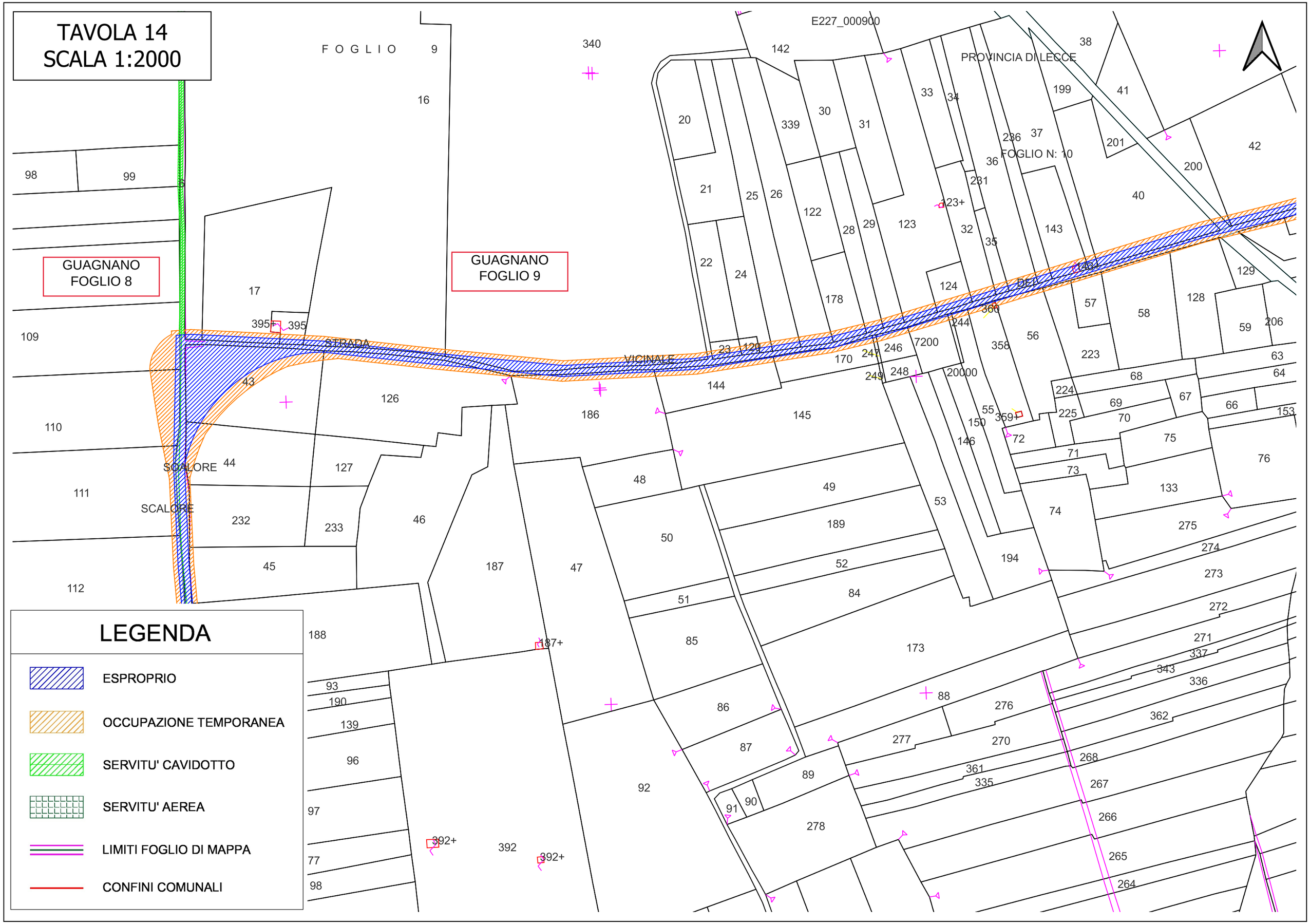

TAVOLA 15
SCALA 1:2000

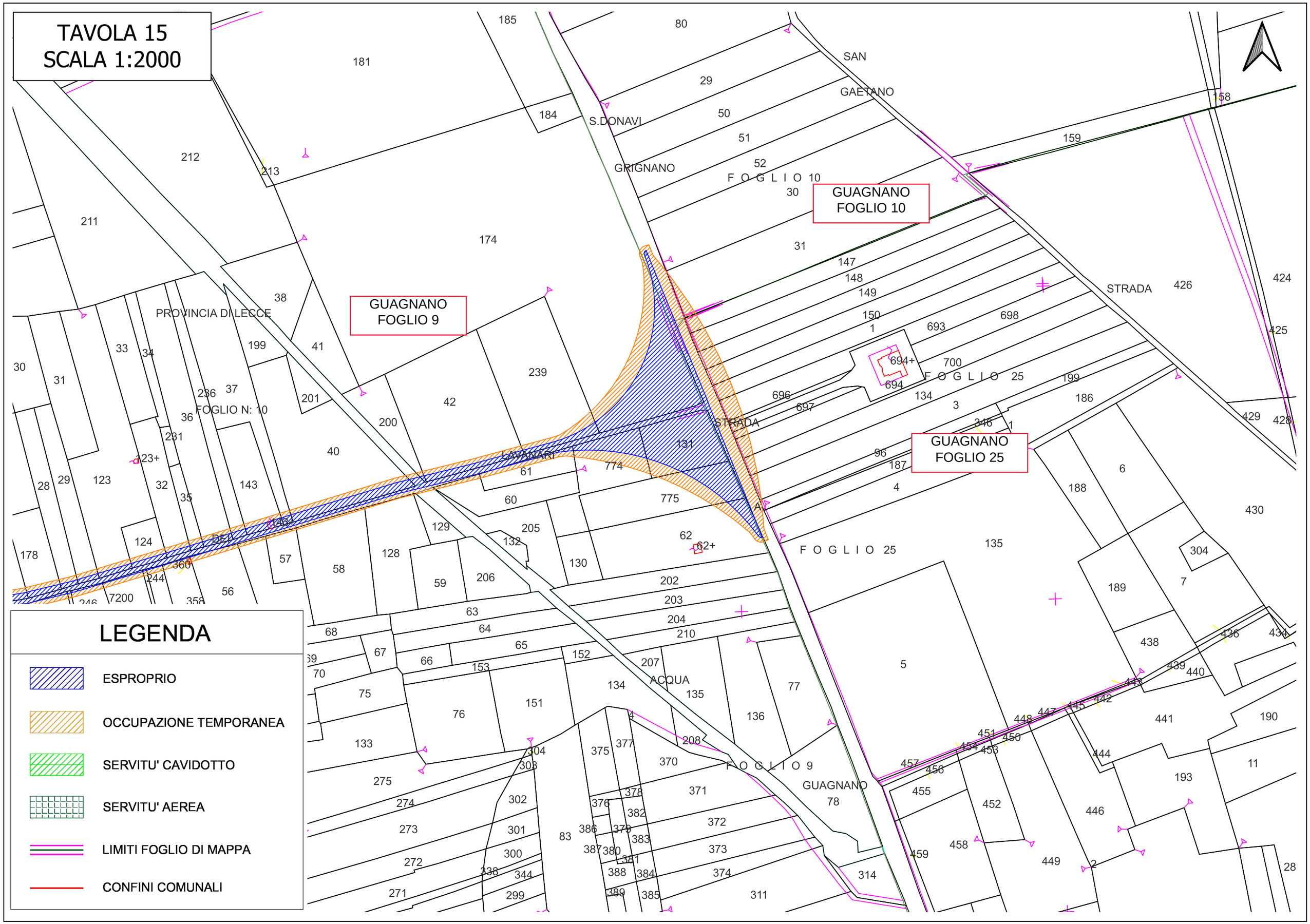

TAVOLA 16
SCALA 1:2000

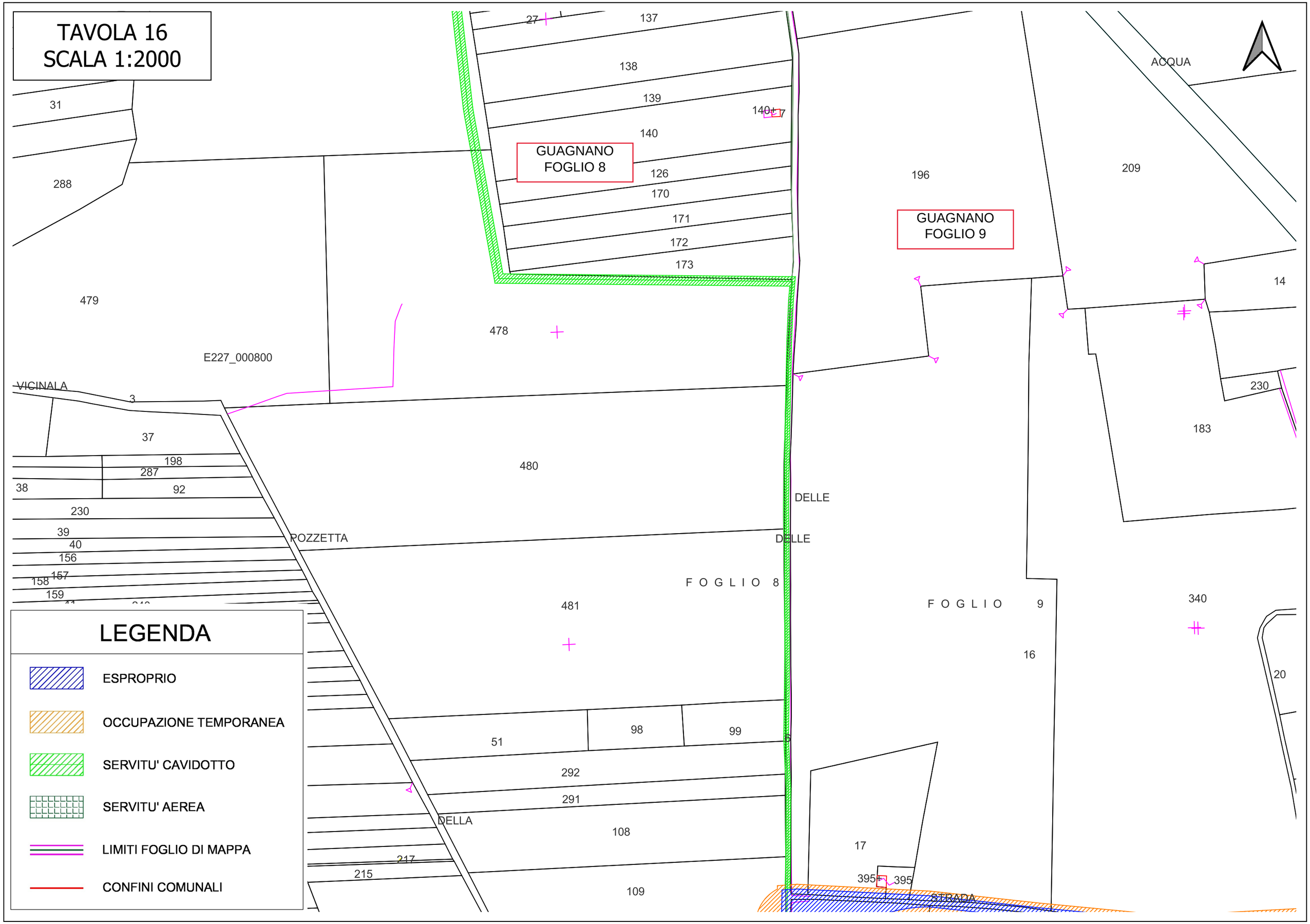

LEGENDA

- ESPROPRIO
- OCCUPAZIONE TEMPORANEA
- SERVITU' CAVIDOTTO
- SERVITU' AEREA
- LIMITI FOGLIO DI MAPPA
- CONFINI COMUNALI

TAVOLA 17
SCALA 1:2000

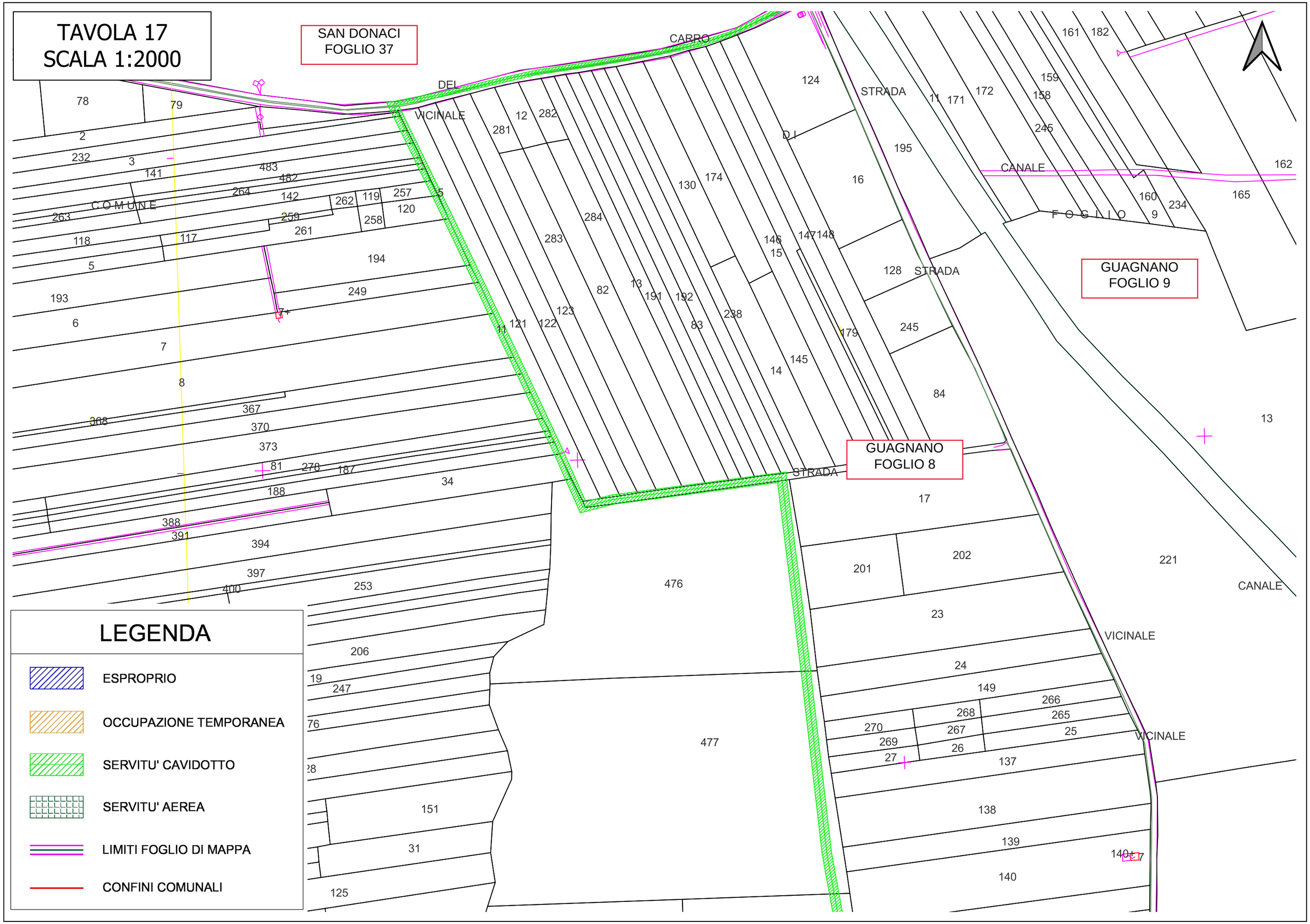

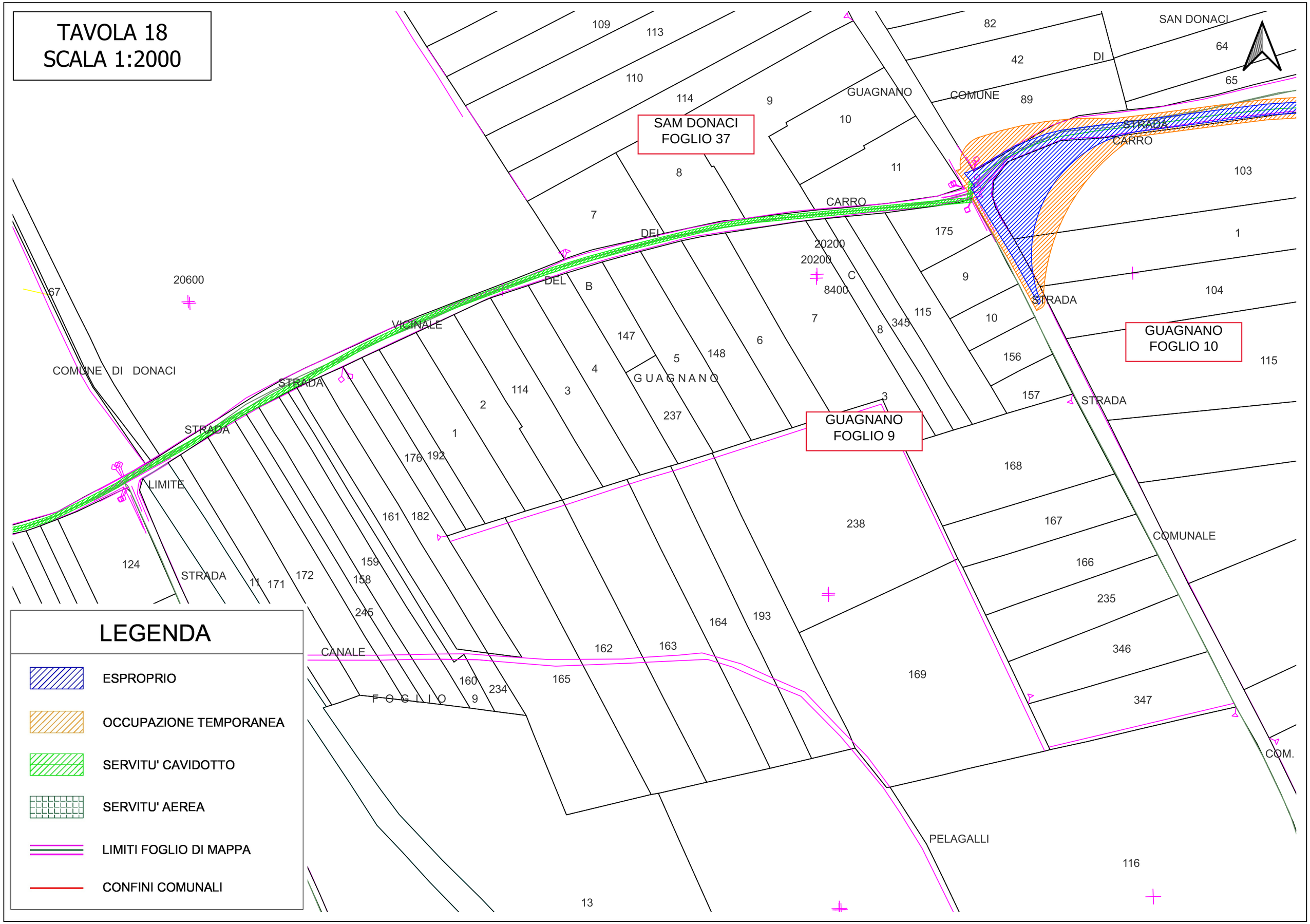
TAVOLA 18
SCALA 1:2000
SAM DONACI
FOGLIO 37
GUAGNANO
FOGLIO 10
GUAGNANO
FOGLIO 9
SAN DONACI
COMUNE
DI
STRADA
CARRO
DEL
VICINALE
COMUNE DI DONACI
LIMITE
CANALE
FOGLIO
GUAGNANO
COMUNALE
PELAGALLI
COM.
LEGENDA
ESPROPRIO
OCCUPAZIONE TEMPORANEA
SERVITU' CAVIDOTTO
SERVITU' AEREA
LIMITI FOGLIO DI MAPPA
CONFINI COMUNALI

TAVOLA 19
SCALA 1:2000

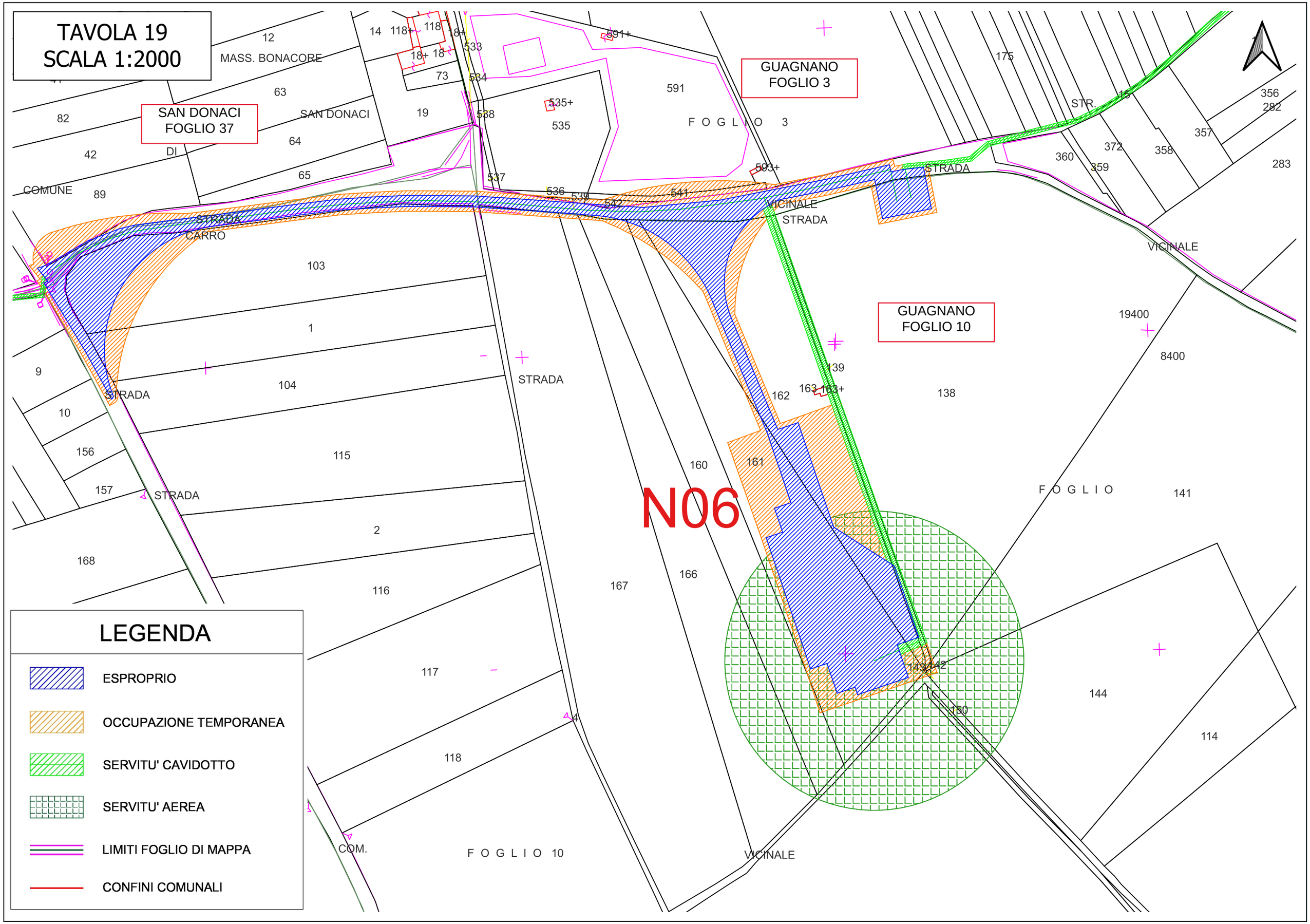

LEGENDA

- ESPROPRIO
- OCCUPAZIONE TEMPORANEA
- SERVITU' CAVIDOTTO
- SERVITU' AEREA
- LIMITI FOGLIO DI MAPPA
- CONFINI COMUNALI

TAVOLA 20
SCALA 1:2000

GUAGNANO
FOGLIO 3

SCALA DI 1:2000

S.VITO DEL NORMANNI

DI PRATO

LEONARDO

DA

VICINALE

QUOTE

DELLE

MESOGNE

VIC.

STRADA

VICINALE

STRADA

STRADA

LEGENDA

- ESPROPRIO
- OCCUPAZIONE TEMPORANEA
- SERVITU' CAVIDOTTO
- SERVITU' AEREA
- LIMITI FOGLIO DI MAPPA
- CONFINI COMUNALI

TAVOLA 21
SCALA 1:2000

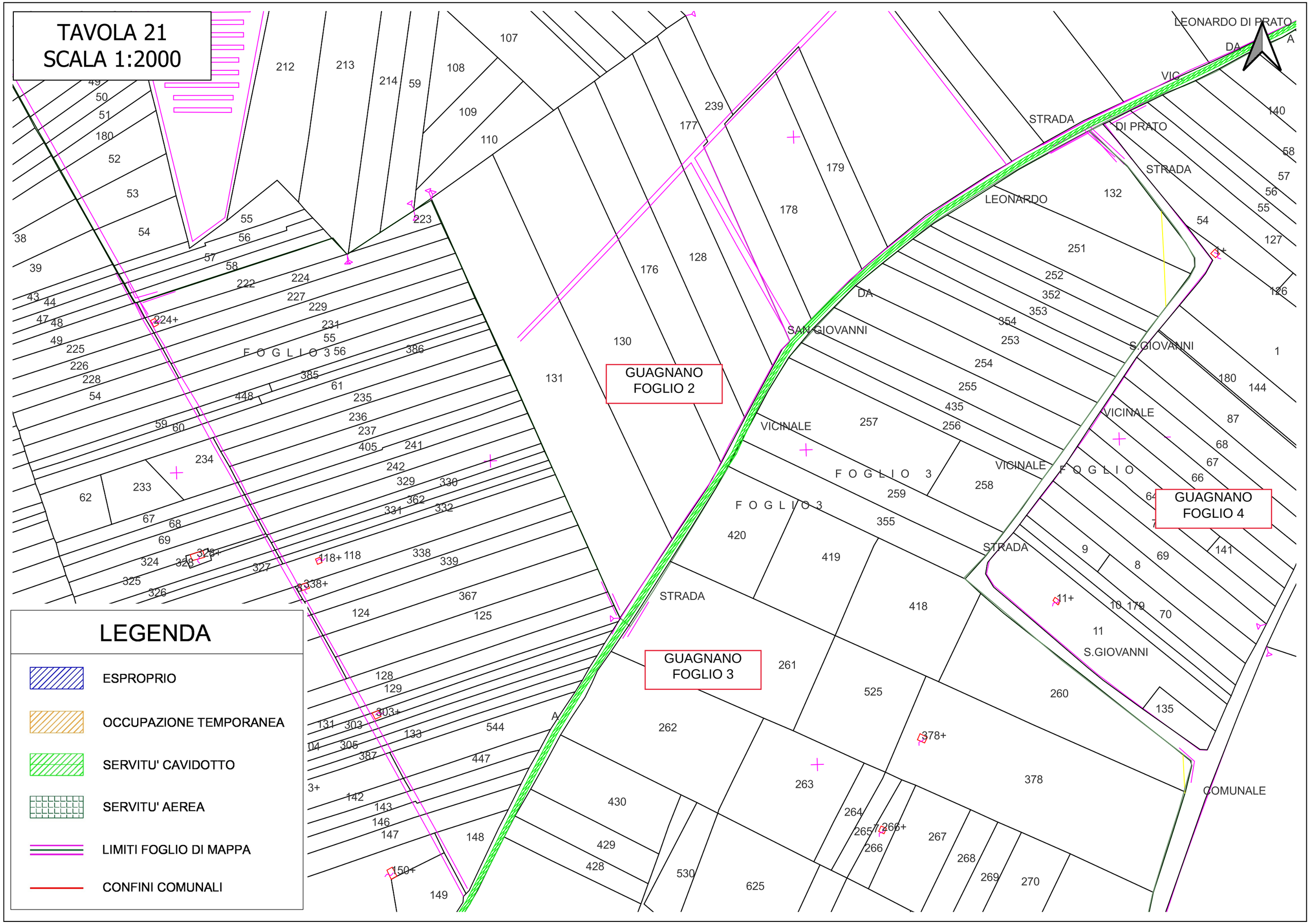

TAVOLA 22
SCALA 1:2000

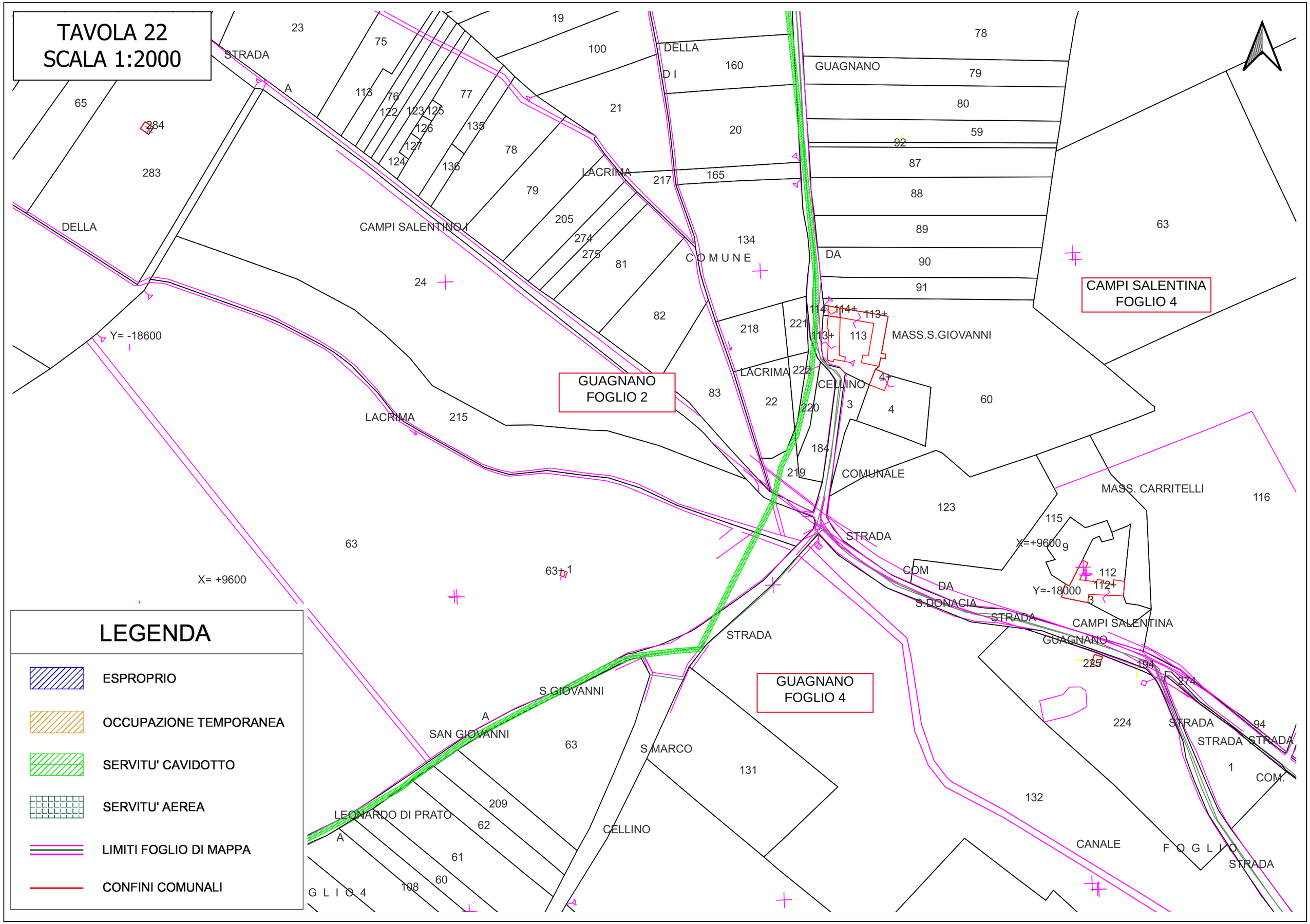

LEGENDA

- ESPROPRIO
- OCCUPAZIONE TEMPORANEA
- SERVITU' CAVIDOTTO
- SERVITU' AEREA
- LIMITI FOGLIO DI MAPPA
- CONFINI COMUNALI

TAVOLA 23
SCALA 1:2000

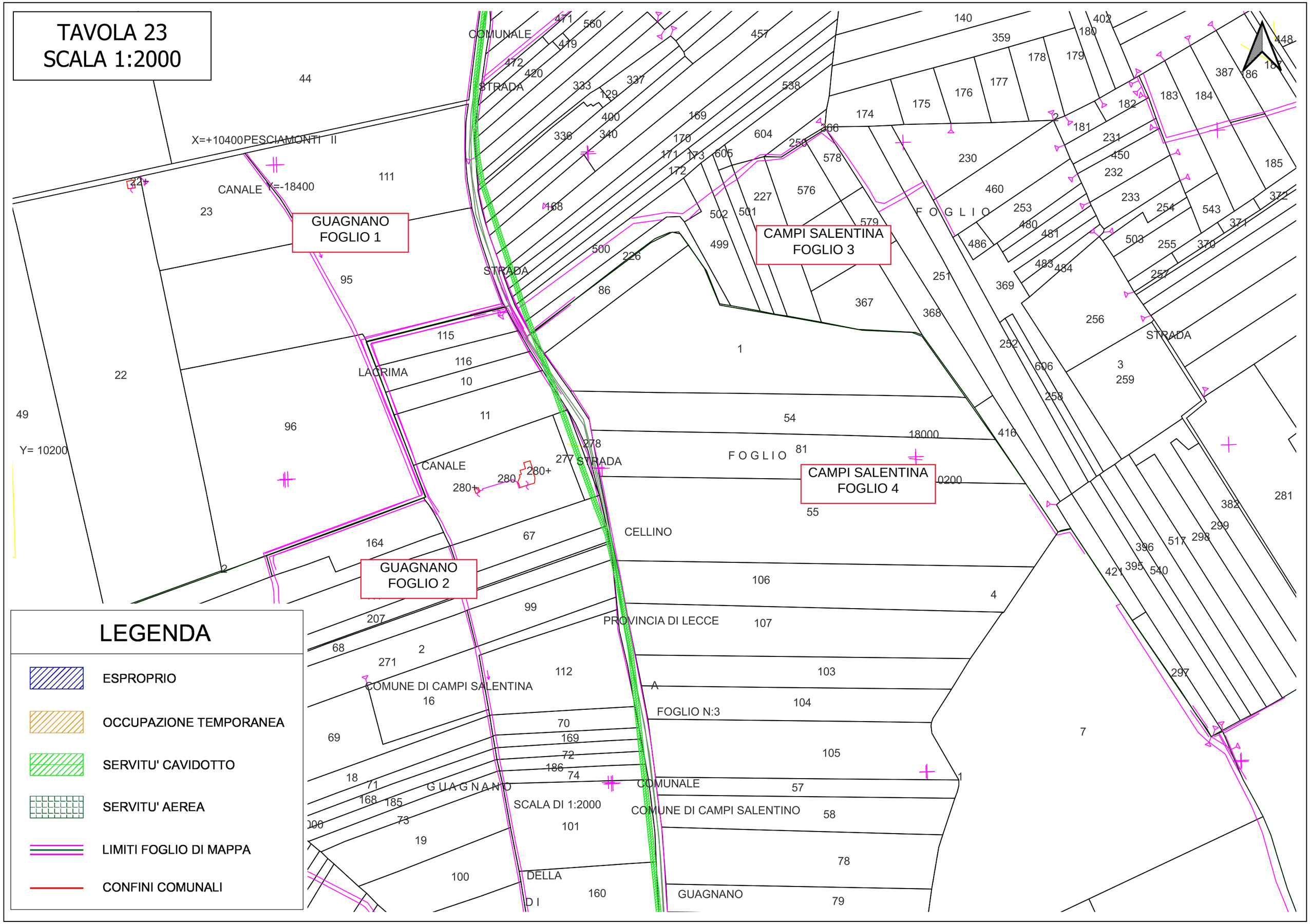

TAVOLA 24
SCALA 1:2000

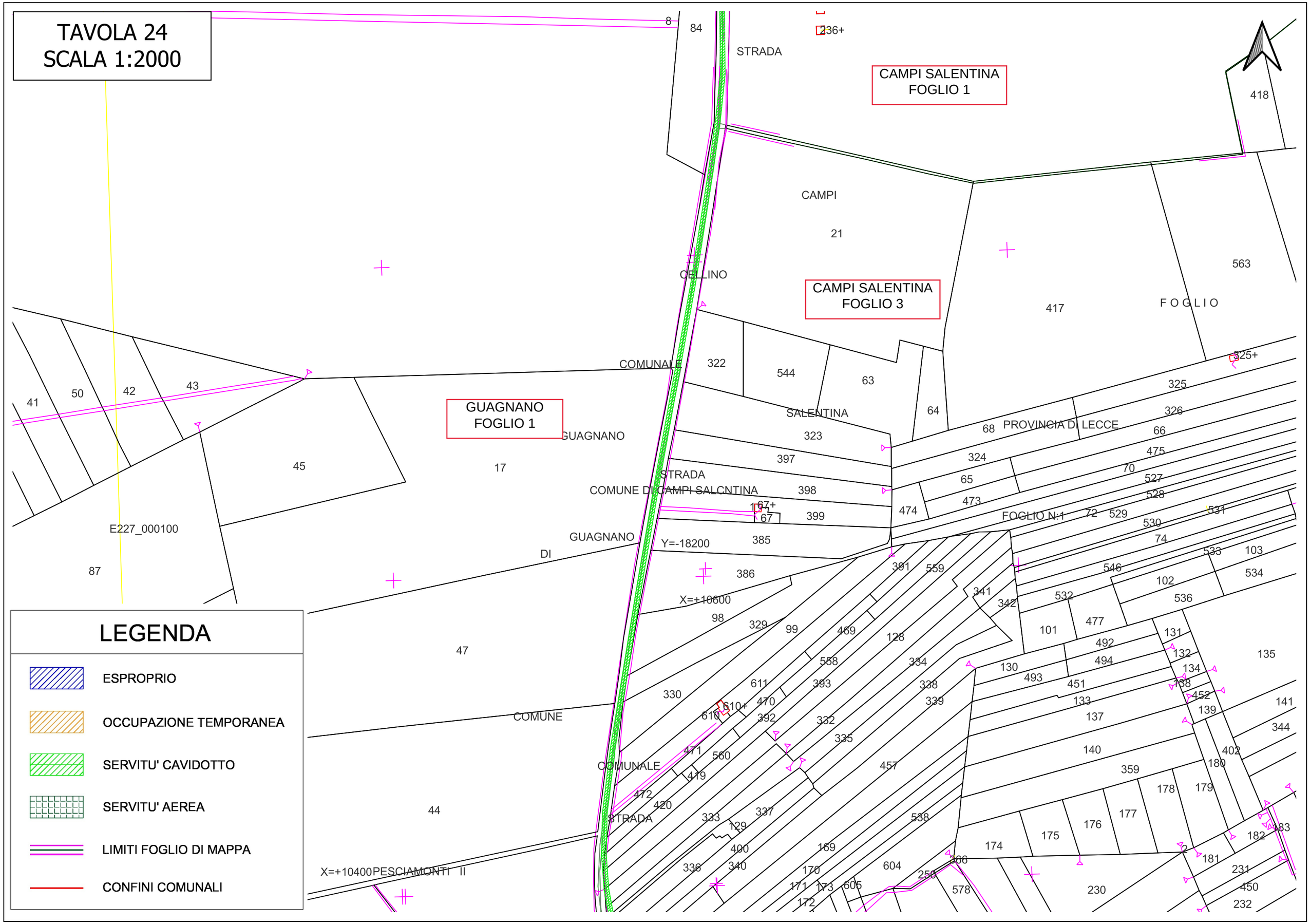

LEGENDA

- ESPROPRIO
- OCCUPAZIONE TEMPORANEA
- SERVITU' CAVIDOTTO
- SERVITU' AEREA
- LIMITI FOGLIO DI MAPPA
- CONFINI COMUNALI

TAVOLA 25
SCALA 1:2000

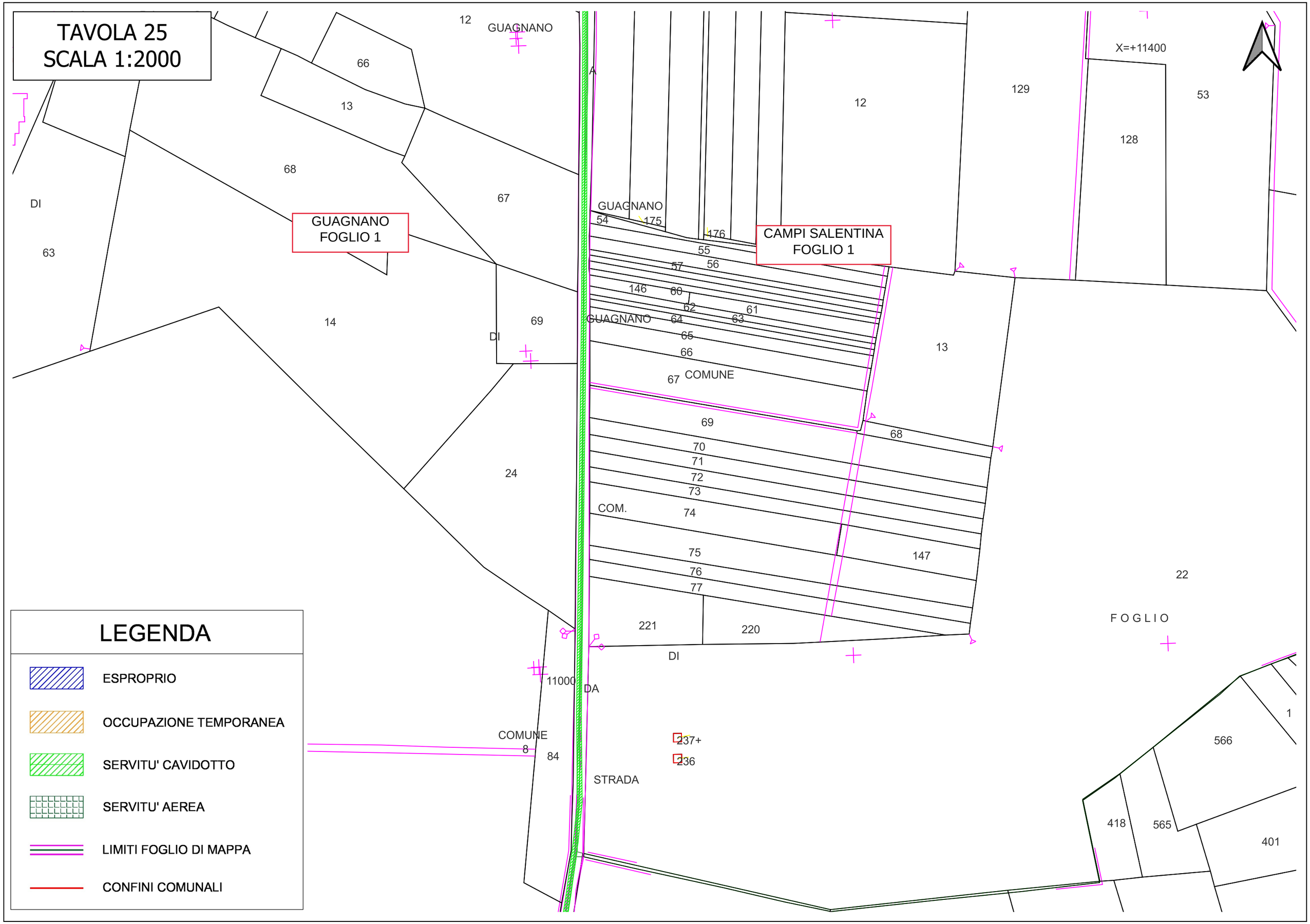

LEGENDA

- ESPROPRIO
- OCCUPAZIONE TEMPORANEA
- SERVITU' CAVIDOTTO
- SERVITU' AEREA
- LIMITI FOGLIO DI MAPPA
- CONFINI COMUNALI

TAVOLA 26
SCALA 1:2000

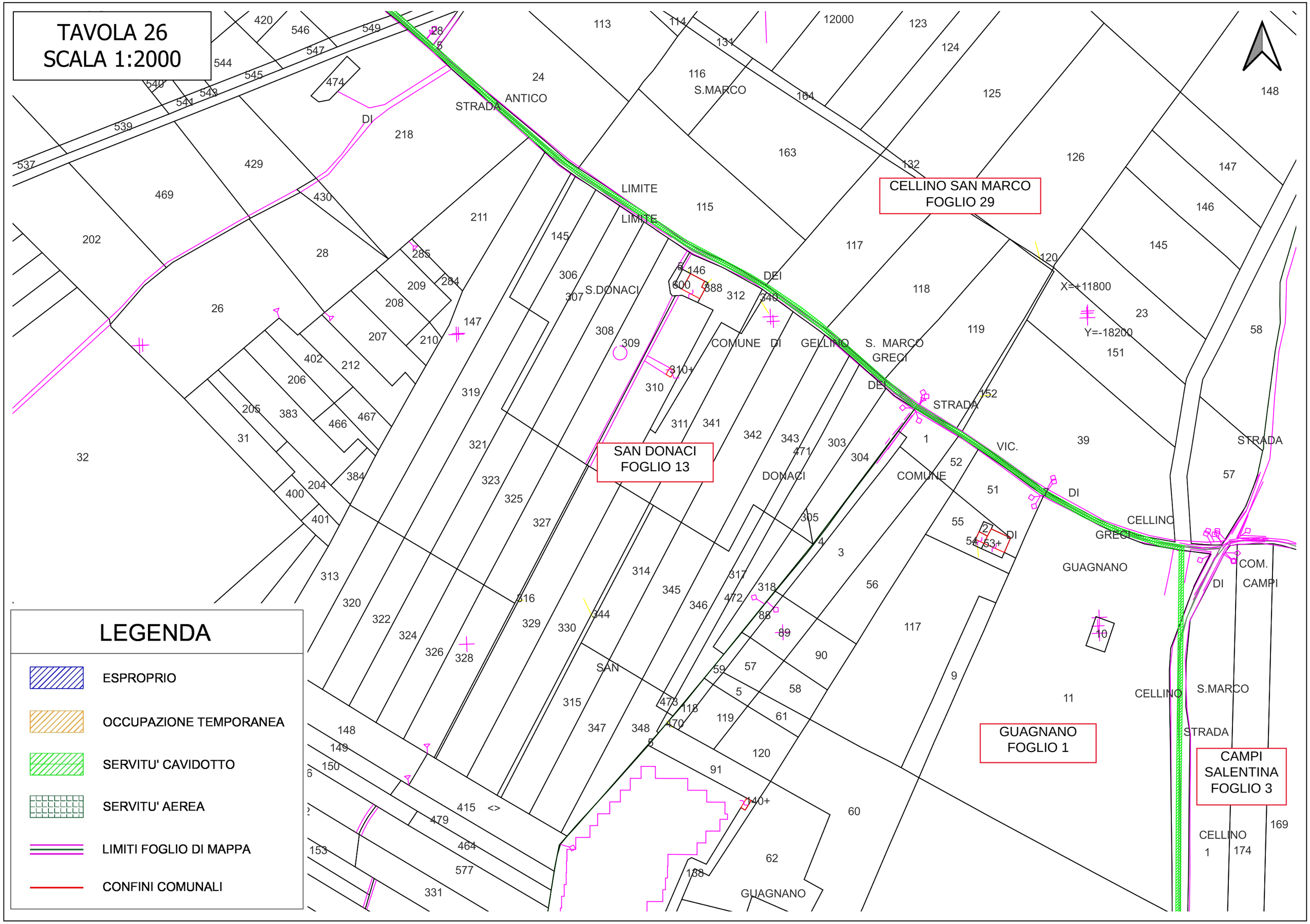

TAVOLA 27
SCALA 1:2000

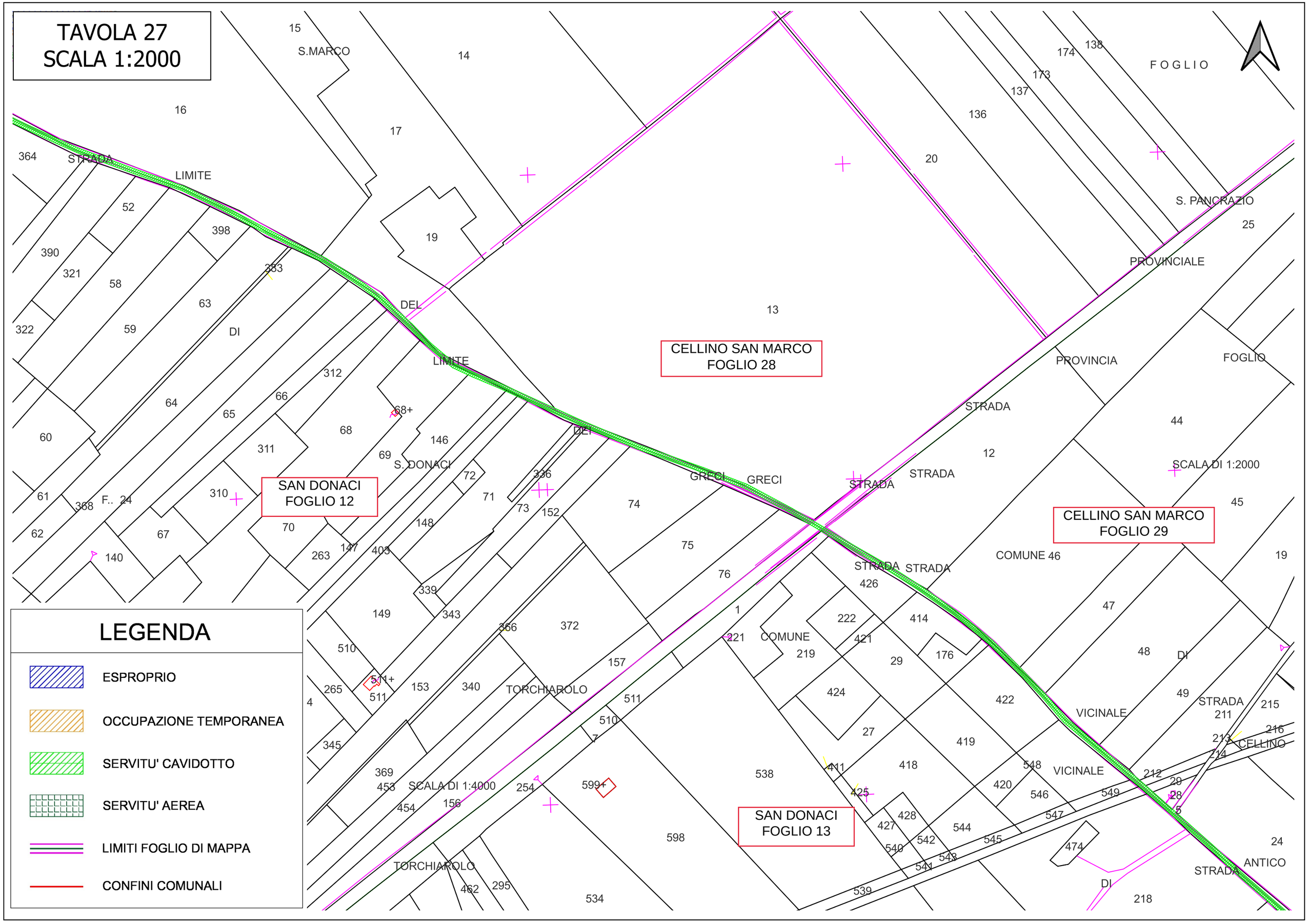

LEGENDA

- ESPROPRIO
- OCCUPAZIONE TEMPORANEA
- SERVITU' CAVIDOTTO
- SERVITU' AEREA
- LIMITI FOGLIO DI MAPPA
- CONFINI COMUNALI

TAVOLA 28
SCALA 1:2000

CELLINO SAN MARCO
FOGLIO 23

CELLINO SAN MARCO
FOGLIO 24

CELLINO SAN MARCO
FOGLIO 28

SAN DONACI
FOGLIO 12

LEGENDA

- ESPROPRIO
- OCCUPAZIONE TEMPORANEA
- SERVITU' CAVIDOTTO
- SERVITU' AEREA
- LIMITI FOGLIO DI MAPPA
- CONFINI COMUNALI

PIANO PARTICELLARE DI ESPROPRIO

RELATIVO AL

TRASPORTO ECCEZIONALE

COMUNI DI

GROTTAGLIE (TA)

FRANCAVILLA FONTANA (BR)

ORIA (BR)

MANDURIA (TA)

ERCHIE (BR)

SALICE SALENTINO (LE)

N.DITTE	DITTE	Codice Fiscale/P.IVA	Titolarità	Quota	COMUNE	DATI CATASTALI									Valore di mercato	Area da espropriare	Area di occupazione temporanea	INDENNITA'					ANNOTAZIONI
						fog.	p.lla	sub	catasto terreni				Catasto fabbricati					INDENNITA' Pari al 100% del valore venale	Valore OCCUPAZIONE TEMPORANEA Pari a 1/12 del valore venale. Da moltiplicare per ogni mese di cui si usufruisce	Maggiorazione cessione bonaria + 50%	Coltivata dal colono mezzadro	Coltivata dal proprietario Ind x 3	
									Qualità	clas.	Superficie			cat.	R.C.									
											[m²]	Reddito Dominicale	Reddito Agrario			[€/m²]	[m²]	[m²]	[€]	[€/mese]	[€]	[€]	[€]	
1	NIGRO CARMELO nato a AVETRANA (TA) il 26/06/1957	NGRCML57H26A514M	Proprietà	1/1	AVETRANA	30	**298**		VIGNETO ULIVETO	2 2	1.036 731	4,28 15,48	3,48 6,61			3,50 2,50	36	100	126,00	29,17				
2	DE MARCO ROBERTO nato a MESAGNE (BR) il 07/09/1979	DMRRRT79P07F152C	Proprietà	1/1	AVETRANA	30	**296**		SEMINATIVO	2	390	2,01	1,21			1,80	325	120	585,00	18,00				
3	DEMANIO DELLA REGIONE PUGLIA RAMO BONIFICHE	80193210582	Proprietà	1/1	AVETRANA	30	**295**		SEMINATIVO	2	7.280	37,60	22,56			1,80	731	1.050						**CONCESSIONE OCCUPAZIONE TEMPORANEA**
4	CARROZZO ROSETTA nata a MESAGNE (BR) il 01/08/1967	CRRRTT67M41F152J	Proprietà	1/1	AVETRANA	30	**294**		ULIVETO	2	100	0,41	0,34			2,50	20	80	50,00	16,67				
5	CARROZZO ROSETTA nata a MESAGNE (BR) il 01/08/1967	CRRRTT67M41F152J	Proprietà	1/1	AVETRANA	30	**293**		ULIVETO	2	545	2,25	1,83			2,50	0	105	0,00	21,88				
6 7 8	DONADEI FRANCESCA nata a MESAGNE (BR) il 19/05/1957 DONADEI MARIA CARMELA nata a MESAGNE (BR) il 15/05/1961 DONADEI POMPEO nato a MESAGNE (BR) il 22/11/1959	DNDFNC57E59F152U DNDMCR61E55F152P DNDPMP59S22F152B	Proprietà Proprietà Proprietà	1/3 1/3 1/3	SALICE SALENTINO	7	**22**		ULIVETO SEMINATIVO	2 3	235 1.793	0,73 5,09	0,61 3,24			2,50 1,80	0	30	0,00	6,25				
9 10 11	BIANCO EUPREMIO nato a ERCHIE (BR) il 02/05/1932 BIANCO GIOVANNI nato a AVETRANA (TA) il 18/02/1958 PUGLIA MARIA ADDOLORATA nata a AVETRANA (TA) il 31/03/1939	BNCPRM32E02D422R BNCGNN58B18A514R PGLMDD39C71A514I	Usufrutto Nuda proprietà Usufrutto	1/2 1/1 1/2	SALICE SALENTINO	7	**8**		ULIVETO SEMINATIVO	2 2	12.279 793	38,05 3,28	31,71 1,84			2,50 1,80	1.560	1.690	3.900,00	352,08				
12	DI NOI PIETRO nato a AVETRANA (TA) il 10/04/1932	DNIPTR32D10A514W	Proprietà	1/1	SALICE SALENTINO	7	**204**		VIGNETO	2	670	10,03	4,67			3,50	30	40	105,00	11,67				
13	CARROZZO ROSETTA nata a MESAGNE (BR) il 01/08/1967	CRRRTT67M41F152J	Proprietà	1/1	SALICE SALENTINO	7	**205**		VIGENTO	2	105	1,57	0,73			3,50	0	105	0,00	30,63				
14	CARROZZO ROSETTA nata a MESAGNE (BR) il 01/08/1967	CRRRTT67M41F152J	Proprietà	1/1	SALICE SALENTINO	7	**203**		SEMIN. IRRIG.	U	6.934	50,14	32,23			2,00	70	220	140,00	36,67				
15	ZECCA MARIO nato a LECCE (LE) il 07/02/1956	ZCCMRA56B07E506O	Proprietà	1/1	SALICE SALENTINO	9	**29**		SEMINATIVO	3	18.063	51,31	32,65			1,80	0	380	0,00	57,00				
16	DEMANIO DELLO STATO RAMO STRADE con sede in ERCHIE (BR)	80208450587	Proprietà	1/1	ERCHIE	33	**174**		SEMINATIVO	3	3.961	13,31	9,97			1,80	0	394						
17	DEMANIO DELLO STATO RAMO STRADE con sede in ERCHIE (BR)	80208450587	Proprietà	1/1	ERCHIE	33	**182**		VIGNETO	1	4.965	101,29	51,28			3,50	0	455						
18	DEMANIO DELLO STATO RAMO STRADE con sede in ERCHIE (BR)	80208450587	Proprietà	1/1	ERCHIE	33	**158**		VIGNETO	2	1.331	20,97	9,97			3,50	0	100						
19	DEMANIO DELLO STATO RAMO STRADE con sede in ERCHIE (BR)	80208450587	Proprietà	1/1	ERCHIE	33	**151**		VIGNETO	2	219	3,45	1,64			3,50	0	46						
20	DEMANIO DELLO STATO RAMO STRADE con sede in ERCHIE (BR)	80208450587	Proprietà	1/1	ERCHIE	33	**166**		VIGNETO	2	2.482	39,10	18,59			3,50	166	420						
21	DEMANIO DELLO STATO RAMO STRADE con sede in ERCHIE (BR)	80208450587	Proprietà	1/1	ERCHIE	33	**170**		VIGNETO	2	2.717	42,80	20,35			3,50	550	690						
22	DEMANIO DELLO STATO RAMO STRADE con sede in ERCHIE (BR)	80208450587	Proprietà	1/1	ERCHIE	33	**162**		VIGNETO	2	1.529	24,08	11,45			3,50	244	310						
23	DEMANIO DELLO STATO RAMO STRADE con sede in ERCHIE (BR)	80208450587	Proprietà	1/1	ERCHIE	33	**160**		VIGNETO	2	1.355	21,34	10,15			3,50	0	200						
24 25	PALMISANO SALVATORE nato a ERCHIE (BR) il 28/02/1940 PERRUCCI MARIA nata a MESAGNE (BR) il 20/09/1952	PLMSVT40B28D422Y PRRMRA52P60F152K	Proprietà Proprietà	1/2 1/2	ERCHIE	33	**156**		ULIVETO	2	391	1,01	0,91			2,50	0	42	0,00	8,75				
26	DEMANIO DELLO STATO RAMO STRADE con sede in ERCHIE (BR)	80208450587	Proprietà	1/1	ERCHIE	33	**178**		VIGNETO	2	9.597	151,17	71,87			3,50	167	1.480						
27	DEMANIO DELLO STATO RAMO STRADE con sede in ERCHIE (BR)	80208450587	Proprietà	1/1	ERCHIE	33	**176**		ULIVETO	2	4.423	11,42	10,28			2,50	130	615						
28	DEMANIO DELLO STATO RAMO STRADE con sede in ERCHIE (BR)	80208450587	Proprietà	1/1	ERCHIE	33	**154**		ULIVETO	2	246	0,64	0,57			2,50	0	20						
29 30	PALMISANO SALVATORE nato a ERCHIE (BR) il 28/02/1940 PERRUCCI MARIA nata a MESAGNE (BR) il 20/09/1952	PLMSVT40B28D422Y PRRMRA52P60F152K	Proprietà Proprietà	1/2 1/2	ERCHIE	33	**153**		ULIVETO	2	471	1,22	1,09			2,50	0	90	0,00	18,75				
31	DI BELLO MARIA ANAFRISIA nata a MANDURIA (TA) il 15/03/1929	DBLMNF29C55E882S	Proprietà	1/1	ERCHIE	33	**109**		SEMINATIVO	2	210	0,98	0,43			1,80	0	40	0,00	6,00				
32	DEMANIO DELLO STATO RAMO STRADE con sede in ERCHIE (BR)	80208450587	Proprietà	1/1	ERCHIE	33	**149**		ULIVETO	2	3.724	9,62	8,55			2,50	0	684						
33	AZIENDA AGRICOLA ARGENTONI S.R.L. con sede in ERCHIE (BR)	00763110731	Proprietà	1/1	ERCHIE	34	**77**		SEMINATIVO	3	27.220	91,38	42,17			1,80	0	1.990	0,00	298,50				
34	AZIENDA AGRICOLA ARGENTONI S.R.L. con sede in ERCHIE (BR)	763110731	Proprietà	1/1	ERCHIE	37	**67**		ULIVETO	2	10.180	26,29	23,66			2,50	0	58	0,00	12,08				

N.DITTE	DITTE	Codice Fiscale/P.IVA	Titolarità	Quota	COMUNE	DATI CATASTALI										Valore di mercato	Area da espropriare	Area di occupazione temporanea	INDENNITA'					ANNOTAZIONI
						fog.	p.lla	sub	catasto terreni					Catasto fabbricati					INDENNITA' Pari al 100% del valore venale	Valore OCCUPAZIONE TEMPORANEA Pari a 1/12 del valore venale. Da moltiplicare per ogni mese di cui si usufruisce	Maggiorazione cessione bonaria + 50%	Coltivata dal colono mezzadro	Coltivata dal proprietario Ind x 3	
									Qualità	clas.	Superficie													
											[m²]	Reddito Dominicale	Reddito Agrario	cat.	R.C.	[€/m²]	[m²]	[m²]	[€]	[€/mese]	[€]	[€]	[€]	
									SEMINATIVO	2	26.500	123,17	54,74			1,80								
35	REO FRANCESCO PAOLO nato a MANDURIA (TA) il 01/09/1955	REOFNC55P01E882D	Proprietà	1/1	MANDURIA	36	**107**		ENTE URBANO		4.735			A07	335,70	20,00	0	508	0,00	846,67				
36 37	CARROZZO DIMONOPOLI COSIMA nata a MANDURIA (TA) il 03/10/1938 ERARIO CARROZZO MARIA ; GIUSEPPA nato/a a MANDURIA (TA) il 19/10/1918	CRRCSM38R43E882W	Proprietà Usufrutto		MANDURIA	36	**191**		SEMIN. ARBOR.	3	601	2,48	1,71			2,00	0	90	0,00	15,00				
38	CARROZZO COSIMA nata a MANDURIA (TA) il 03/10/1938	CRRCSM38R43E882W	Proprietà	1/1	MANDURIA	36	**185**		SEMIN. ARBOR.	3	1.073	4,43	3,05			2,00	0	470	0,00	78,33				
39	SOCIETA' AGRICOLA TERRE DI MANDURIA S.R.L. con sede in SAVA (TA)	03216360739	Proprietà	1/1	MANDURIA	36	**743**		VIGNETO SEMINATIVO	3 4	2.978 46.297	35,37 143,46	21,53 95,64			3,50 1,80	0	80	0,00	23,33				
40	CAPOGROSSO PIETRO ; DI GREGORIO		Proprietà	1/1	MANDURIA	35	**595**		VIGNETO	3	4.548	54,02	32,88			3,50	0	582	0,00	169,75				
41	RESTA ADDOLORATA nata a MANDURIA (TA) il 16/10/1936	RSTDLR36R56E882L	Proprietà	1/1	MANDURIA	51	**97**	11	ENTE URBANO		4.866					50,00	0	191	0,00	795,83				
42 43	ATTANASIO MARIA nata a MANDURIA (TA) il 15/05/1954 STANO SALVATORE nato a MANDURIA (TA) il 23/06/1949	TTNMRA54E55E882X STNSVT49H23E882W	Proprietà Proprietà	1/2 1/2	MANDURIA	51	**98**		SEMINATIVO	4	8.080	25,06	16,71			1,80	445	230	801,00	34,50				
44	DI NOI ANTONIO nato a MANDURIA (TA) il 30/10/1937	DNINTN37R30E882L	Proprietà	1/1	MANDURIA	51	**67**		SEMINATIVO	4	20.460	63,40	42,27			1,80	376	260	676,80	39,00				
45	DI NOI IOLE nata a MANDURIA (TA) il 24/04/1976	DNILIO76D64E882I	Proprietà	1/1	MANDURIA	51	**30**		INCOLT. PROD.	2	9.140	2,83	0,94			1,00	58	0	58,00	0,00				
46	FILANGIERI GIOVANNI ANTONIO nato a MANDURIA (TA) il 13/12/1948	FLNGNN48T13E882C	Proprietà	1/1	MANDURIA	50	**362**		SEMINATIVO	4	1.210	3,75	2,50			1,80	598	0	1.076,40	0,00				
47	AMMINISTRAZIONE PROVINCIALE DI TARANTO		Proprietà	1/1	MANDURIA	50	**361**		SEMINATIVO	4	200	0,62	0,41			1,80	100	64	180,00	9,60				
48	LOCOROTONDO VITO nato a MARTINA FRANCA (TA) il 25/03/1947	LCRVTI47C25E986L	Proprietà	1/1	MANDURIA	50	**19**		SEMINATIVO	4	400	1,24	0,83			1,80	25	65	45,00	9,75				
49	CAMPANELLA ROSA nata a PUTIGNANO (BA) il 09/03/1982	CMPRSO82C49H096Q	Proprietà	1/1	MANDURIA	35	**147**		ULIVETO SEMINATIVO	3 4	101 14.899	0,26 46,17	0,26 30,78			2,50 1,80	257	562	642,50	117,08				
50	GALASSO ERMELINDA nata a ORIA (BR) il 16/01/1954	GLSRLN54A56G098P	Proprietà	1/1	ORIA	40	**732**		SEMINATIVO	1	51	0,32	0,14			1,80	0	15	0,00	2,25				
51	GALASSO ERMELINDA nata a ORIA (BR) il 16/01/1954	GLSRLN54A56G098P	Proprietà	1/1	ORIA	40	**731**		SEMINATIVO	1	829	5,14	2,35			1,80	0	3	0,00	0,45				
52	PERRUCCI MADDALENA nata a ORIA (BR) il 18/12/1935	PRRMDL35T58G098N	Proprietà	1/1	ORIA	40	**733**		SEMINATIVO	1	790	4,90	2,24			1,80	0	54	0,00	8,10				
53	PERRUCCI MADDALENA nata a ORIA (BR) il 18/12/1935	PRRMDL35T58G098N	Proprietà	1/1	ORIA	40	**734**		SEMINATIVO	1	36	0,22	0,10			1,80	0	36	0,00	5,40				
54	PROVINCIA DI BRINDISI	80001390741	Proprietà	1/1	ORIA	40	**736**		SEMINATIVO	1	80	0,50	0,23			1,80	0	80	0,00	12,00				
55	MASSA ANTONIO nato a ORIA (BR) il 28/01/1958	MSSNTN58A28G098K	Proprietà	1/1	ORIA	40	**735**		SEMINATIVO	1	1.041	6,45	2,96			1,80	0	108	0,00	16,20				
56	SARTORIO MARIA nata a ORIA (BR) il 27/04/1967	SRTMRA67D67G098U	Proprietà	1/1	ORIA	40	**738**		SEMINATIVO	1	31	0,19	0,09			1,80	0	31	0,00	4,65				
57	SARTORIO MARIA nata a ORIA (BR) il 27/04/1967	SRTMRA67D67G098U	Proprietà	1/1	ORIA	40	**737**		SEMINATIVO	1	499	3,09	1,42			1,80	0	81	0,00	12,15				
58	SEBASTIANO PAPPALARDO S.R.L. con sede in BELPASSO (CT)	04400810877	Proprietà	1/1	ORIA	40	**870**	3	ENTE URBANO		1.981					5,00	0	316	0,00	131,67				
59	DEYME AURELIO nato a TARANTO (TA) il 29/11/1970	DYMRLA70S29L049D	Proprietà	1/1	ORIA	40	**743**		SEMINATIVO	1	2.260	14,01	6,42			1,80	0	1.214	0,00	182,10				
60	MARTINI CARISSIMO EUGENIA nata a ROMA (RM) il 28/01/1924	MRTGNE24A68H501E	Proprietà	1/1	ORIA	42	**722**		SEMINATIVO	1	3.840	23,80	10,91			1,80	97	143	174,60	21,45				
61 62	DEL MONTE COSIMO nato a MANDURIA (TA) il 01/10/1980 SCINTILLA ANNA CHIARA nata a FRANCAVILLA FONTANA (BR) il 27/10/1981	DLMCSM80R01E882V SCNNCH81R67D761G	Proprietà Proprietà	1/2 1/2	ORIA	42	**1052**		SEMINATIVO	1	10.600	65,69	30,11			1,80	1.240	123	2.232,00	18,45				
63 64	GHISLIERI COSTA DI POLONGHERA MICHELE nato a TORINO (TO) il 05/10/1947 GHISLIERI SANZIA nata a TORINO (TO) il 25/01/1950	GHSMHL47R05L219T GHSSNZ50A65L219M	Proprietà Proprietà	1/2 1/2	ORIA	42	**1051**		SEMINATIVO	1	21.055	130,49	59,81			1,80	1.233	821	2.219,40	123,15				
65	CHIANURA MARISA nata a FRANCAVILLA FONTANA (BR) il 15/10/1942	CHNMRS42R55D761D	Proprietà	1/1	FRANCAVILLA FONTANA	161	**227**		VIGNETO	1	3.776	117,01	48,75			3,50	378	1.699	1.321,60	495,60				

N.DITTE	DITTE	Codice Fiscale/P.IVA	Titolarità	Quota	COMUNE	DATI CATASTALI									Valore di mercato	Area da espropriare	Area di occupazione temporanea	INDENNITA'					ANNOTAZIONI
						fog.	p.lla	sub	catasto terreni				Catasto fabbricati					INDENNITA' Pari al 100% del valore venale	Valore OCCUPAZIONE TEMPORANEA Pari a 1/12 del valore venale. Da moltiplicare per ogni mese di cui si usufruisce	Maggiorazione cessione bonaria + 50%	Coltivata dal colono mezzadro	Coltivata dal proprietario Ind x 3	
									Qualità	clas.	Superficie												
											[m²]	Reddito Dominicale	Reddito Agrario	cat.	R.C.	[€/m²]	[m²]	[m²]	[€]	[€/mese]	[€]	[€]	[€]	
66	QUARTA ORONZO nato a FRANCAVILLA FONTANA (BR) il 26/08/196	QRTRNZ67M26D761A	Proprietà		FRANCAVILLA FONTANA	161	**226**		ULIVETO SEMINATIVO	2 2	4.000 248	16,53 1,41	11,36 0,77			2,50 1,80	0	400	0,00	83,33				
67	CAROLI GIORGIO nato a TARANTO (TA) il 25/08/1959	CRLGRG59M25L049I	Proprietà	1/1	FRANCAVILLA FONTANA	161	**125**		SEMINATIVO ORTO	2 1	4.220 1.500	23,97 30,99	13,08 13,17			1,80 1,00	0	211	0,00	31,65				
68	COMUNE DI FRANCAVILLA FONTANA con sede in FRANCAVILLA FONTANA (BR)	00176620748	Proprietà	1/1	FRANCAVILLA FONTANA	156	**279**		VIGNETO	2	1.145	27,20	10,64			3,50	0	50	0,00	14,58				
69	COMUNE DI FRANCAVILLA FONTANA con sede in FRANCAVILLA FONTANA (BR)	00176620748	Proprietà	1/1	FRANCAVILLA FONTANA	156	**280**		SEMINATIVO	1	1.206	8,10	4,05			1,80	0	250	0,00	37,50				
70	COMUNE DI FRANCAVILLA FONTANA con sede in FRANCAVILLA FONTANA (BR)	00176620748	Proprietà	1/1	FRANCAVILLA FONTANA	156	**282**		VIGNETO	2	1.980	47,02	18,41			3,50	0	100	0,00	29,17				
71	COMUNE DI FRANCAVILLA FONTANA con sede in FRANCAVILLA FONTANA (BR)	00176620748	Proprietà	Quota 1/1	FRANCAVILLA FONTANA	147	**460**		SEMINATIVO	1	2.233	14,99	7,50			1,80	0	350	0,00	52,50				
72	COMUNE DI FRANCAVILLA FONTANA con sede in FRANCAVILLA FONTANA (BR)	00176620748	Proprietà	Quota 1/1	FRANCAVILLA FONTANA	147	**462**		SEMINATIVO	1	208	1,40	0,70			1,80	50	130	90,00	19,50				
73	DI SUMMA STELLA nata a FRANCAVILLA FONTANA (BR) il 31/12/1957	DSMSLL57T71D761N	Proprietà	Quota 1/1	FRANCAVILLA FONTANA	147	**463**		SEMINATIVO	1	3.227	21,67	10,83			1,80	0	330	0,00	49,50				
74	DI SUMA ORONZO nato a FRANCAVILLA FONTANA (BR) il 30/10/1958	DSMRNZ58R30D761I	Proprietà	Quota 1/1	FRANCAVILLA FONTANA	147	**464**		SEMINATIVO	1	3.397	22,81	11,40			1,80	0	50	0,00	7,50				
75	TI.QU. S.R.L. con sede in GROTTAGLIE (TA)	02469710731	Proprietà	Quota 1/1	GROTTAGLIE	66	**1**		ULIVETO	5	10.133	13,08	10,47			2,50	0	360	0,00	75,00				
76	PUGLIA VALORE IMMOBILIARE SOCIETA' DI CARTOLARIZZAZIONE - S.R.L. con sede in BARI (BA)	07001290720	Proprietà	Quota 1/1	GROTTAGLIE	65	**156**		ULIVETO	5	42.538	54,92	43,94			2,50	0	300	0,00	62,50				
77 78	NISI COSIMA nata a GROTTAGLIE (TA) il 30/10/1943 SANARICA FRANCESCO nato a GROTTAGLIE (TA) il 22/12/1940	NSICSM43R70E205D SNRFNC40T22E205I	Proprietà Proprietà	Quota 1/2 Quota 1/2	GROTTAGLIE	64	**210**		ULIVETO	3	6.280	17,84	14,60			2,50	0	940	0,00	195,83				
79	DEMANIO DELLO STATO RAMO STRADE con sede in ROMA (RM)	80193210582	Proprietà	Quota 1/1	GROTTAGLIE	56	**580**		ULIV. FICH. MAN.	2	15.164	58,74	35,24			2,50	0	11.830						**CONCESSIONE OCCUPAZIONE TEMPORANEA**
80 81 82 83 84 85 86 87 88	CAVALLO ALBERTO nato a TARANTO (TA) il 17/11/1980 CAVALLO ANNA nata a GROTTAGLIE (TA) il 06/04/1987 CAVALLO ATTILIO nato a TARANTO (TA) il 17/02/1976 CAVALLO LUCIA nata a TARANTO (TA) il 07/09/1973 CAVALLO PIO nato a GROTTAGLIE (TA) il 05/05/1949 DE STEFANO ANTONELLA nata a TARANTO (TA) il 17/03/1965 DE STEFANO LUCIA nata a TARANTO (TA) il 07/05/1966 DE STEFANO MARIA LUISA nata a TARANTO (TA) il 27/04/1967 DE STEFANO SALVADOR nato a TARANTO (TA) il 21/09/1969	CVLLRT80S17L049Y CVLNNA87D46E205H CVLTTL76B17L049W VLLCU73P47L049R VLPIO49E05E205K DSTNNL65C57L049L DSTLCU66E47L049H DSTMLS67D67L049G DSTSVD69P21L049G	Proprietà Proprietà Proprietà Proprietà Proprietà Proprietà Proprietà Proprietà Proprietà	Quota 1/12 Quota 1/12 Quota 1/12 Quota 1/12 Quota 4/12 Quota 1/12 Quota 1/12 Quota 1/12 Quota 1/12	GROTTAGLIE	56	**572**		ULIV. FICH. MAN.	2	6.495	25,16	15,09			2,50	1.620	1.610	4.050,00	335,42				
89	DEMANIO DELLO STATO RAMO STRADE con sede in ROMA (RM) - C.F. 80193210582	80193210582	Proprietà	Quota 1/1	GROTTAGLIE	56	**582**		ULIV. FICH. MAN.	2	4.484	17,37	10,42			2,50	0	2.830						**CONCESSIONE OCCUPAZIONE TEMPORANEA**
90 91 92 93 94 95 96 97 98	CAVALLO ALBERTO nato a TARANTO (TA) il 17/11/1980 CAVALLO ANNA nata a GROTTAGLIE (TA) il 06/04/1987 CAVALLO ATTILIO nato a TARANTO (TA) il 17/02/1976 CAVALLO LUCIA nata a TARANTO (TA) il 07/09/1973 CAVALLO PIO nato a GROTTAGLIE (TA) il 05/05/1949 DE STEFANO ANTONELLA nata a TARANTO (TA) il 17/03/1965 DE STEFANO LUCIA nata a TARANTO (TA) il 07/05/1966 DE STEFANO MARIA LUISA nata a TARANTO (TA) il 27/04/1967 DE STEFANO SALVADOR nato a TARANTO (TA) il 21/09/1969	CVLLRT80S17L049Y CVLNNA87D46E205H CVLTTL76B17L049W CVLLCU73P47L049R CVLPIO49E05E205K DSTNNL65C57L049L DSTLCU66E47L049H DSTMLS67D67L049G DSTSVD69P21L049G	Proprietà Proprietà Proprietà Proprietà Proprietà Proprietà Proprietà Proprietà Proprietà	Quota 1/12 Quota 1/12 Quota 1/12 Quota 1/12 Quota 4/12 Quota 1/12 Quota 1/12 Quota 1/12 Quota 1/12	GROTTAGLIE	56	**573**		ULIV. FICH. MAN.	2	4.646	18,00	10,80			2,50	250	1.250	625,00	260,42				
99	DEMANIO DELLO STATO RAMO STRADE con sede in ROMA (RM)	80193210582	Proprietà	Quota 1/1	GROTTAGLIE	56	**579**		ULIV. FICH. MAN.	2	8.618	33,38	20,03			2,50	0	1.300						**CONCESSIONE OCCUPAZIONE TEMPORANEA**
100 101 102 103 104 105 106 107 108	CAVALLO ALBERTO nato a TARANTO (TA) il 17/11/1980 CAVALLO ANNA nata a GROTTAGLIE (TA) il 06/04/1987 CAVALLO ATTILIO nato a TARANTO (TA) il 17/02/1976 CAVALLO LUCIA nata a TARANTO (TA) il 07/09/1973 CAVALLO PIO nato a GROTTAGLIE (TA) il 05/05/1949 DE STEFANO ANTONELLA nata a TARANTO (TA) il 17/03/1965 DE STEFANO LUCIA nata a TARANTO (TA) il 07/05/1966 DE STEFANO MARIA LUISA nata a TARANTO (TA) il 27/04/1967 DE STEFANO SALVADOR nato a TARANTO (TA) il 21/09/1969	CVLLRT80S17L049Y CVLNNA87D46E205H CVLTTL76B17L049W CVLLCU73P47L049R CVLPIO49E05E205K DSTNNL65C57L049L DSTLCU66E47L049H DSTMLS67D67L049G DSTSVD69P21L049G	Proprietà Proprietà Proprietà Proprietà Proprietà Proprietà Proprietà Proprietà Proprietà	Quota 1/12 Quota 1/12 Quota 1/12 Quota 1/12 Quota 4/12 Quota 1/12 Quota 1/12 Quota 1/12 Quota 1/12	GROTTAGLIE	65	**125**		PASCOLO	1	3.359	4,34	1,73			0,50	840	710	420,00	29,58				
109	DEMANIO DELLO STATO RAMO STRADE con sede in ROMA (RM)	80193210582	Proprietà	Quota 1/1	GROTTAGLIE	65	**126**		Pascolo	1	7.006	9,05	3,62			0,50	0	3.500						**CONCESSIONE OCCUPAZIONE TEMPORANEA**

N.DITTE	DITTE	Codice Fiscale/P.IVA	Titolarità	Quota	COMUNE	DATI CATASTALI										Valore di mercato	Area da espropriare	Area di occupazione temporanea	INDENNITA'					ANNOTAZIONI
						fog.	p.lla	sub	catasto terreni					Catasto fabbricati					INDENNITA' Pari al 100% del valore venale	Valore OCCUPAZIONE TEMPORANEA Pari a 1/12 del valore venale. Da moltiplicare per ogni mese di cui si usufruisce	Maggiorazione cessione bonaria + 50%	Coltivata dal colono mezzadro	Coltivata dal proprietario Ind x 3	
									Qualità	clas.	Superficie													
											[m²]	Reddito Dominicale	Reddito Agrario	cat.	R.C.	[€/m²]	[m²]	[m²]	[€]	[€/mese]	[€]	[€]	[€]	
110	DEMANIO DELLO STATO RAMO STRADE con sede in ROMA (RM)	80193210582	Proprietà	Quota 1/1	GROTTAGLIE	55	**380**		ULIVETO	4	1.194	2,16	2,47			2,50	0	840						**CONCESSIONE OCCUPAZIONE TEMPORANEA**
111 112 113 114 115	CAVALLO ALBERTO nato a TARANTO (TA) il 17/11/1980 CAVALLO ANNA nata a GROTTAGLIE (TA) il 06/04/1987 CAVALLO ATTILIO nato a TARANTO (TA) il 17/02/1976 CAVALLO LUCIA nata a TARANTO (TA) il 07/09/1973 CAVALLO PIO nato a GROTTAGLIE (TA) il 05/05/1949	CVLLRT80S17L049Y CVLNNA87D46E205H CVLTTL76B17L049W CVLLCU73P47L049R CVLPIO49E05E205K	Proprietà Proprietà Proprietà Proprietà Proprietà	Quota 1/8 Quota 1/8 Quota 1/8 Quota 1/8 Quota 4/8	GROTTAGLIE	55	**395**		ULIVETO	4	149	0,27	0,31			2,50	0	149	0,00	0,00				
116 117 118 119 120	CAVALLO ALBERTO nato a TARANTO (TA) il 17/11/1980 CAVALLO ANNA nata a GROTTAGLIE (TA) il 06/04/1987 CAVALLO ATTILIO nato a TARANTO (TA) il 17/02/1976 CAVALLO LUCIA nata a TARANTO (TA) il 07/09/1973 CAVALLO PIO nato a GROTTAGLIE (TA) il 05/05/1949	CVLLRT80S17L049Y CVLNNA87D46E205H CVLTTL76B17L049W CVLLCU73P47L049R CVLPIO49E05E205K	Proprietà Proprietà Proprietà Proprietà Proprietà	Quota 1/8 Quota 1/8 Quota 1/8 Quota 1/8 Quota 4/8	GROTTAGLIE	55	**396**		ULIVETO	4	8	0,01	0,02			2,50	4	0	10,00	0,00				
121	DEMANIO DELLO STATO RAMO STRADE con sede in ROMA (RM)	80193210582	Proprietà	Quota 1/1	GROTTAGLIE	55	**382**		ULIVETO	4	933	1,69	1,93			2,50	0	500						**CONCESSIONE OCCUPAZIONE TEMPORANEA**
122 123 124 125 126	CAVALLO ALBERTO nato a TARANTO (TA) il 17/11/1980 CAVALLO ANNA nata a GROTTAGLIE (TA) il 06/04/1987 CAVALLO ATTILIO nato a TARANTO (TA) il 17/02/1976 CAVALLO LUCIA nata a TARANTO (TA) il 07/09/1973 CAVALLO PIO nato a GROTTAGLIE (TA) il 05/05/1949	CVLLRT80S17L049Y CVLNNA87D46E205H CVLTTL76B17L049W CVLLCU73P47L049R CVLPIO49E05E205K	Proprietà Proprietà Proprietà Proprietà Proprietà	Quota 1/8 Quota 1/8 Quota 1/8 Quota 1/8 Quota 4/8	GROTTAGLIE	55	**397**		ULIVETO	4	933	1,69	1,93			2,50	0	500	0,00	104,17				
127	DEMANIO DELLO STATO RAMO STRADE con sede in ROMA (RM)	80193210582	Proprietà	Quota 1/1	GROTTAGLIE	55	**384**		ULIVETO	4	1.521	2,75	3,14			2,50	0	690						**CONCESSIONE OCCUPAZIONE TEMPORANEA**
128	DEMANIO DELLO STATO RAMO STRADE con sede in ROMA (RM)	80193210582	Proprietà	Quota 1/1	GROTTAGLIE	55	**383**		ULIVETO	4	953	1,72	1,97			2,50	0	570						**CONCESSIONE OCCUPAZIONE TEMPORANEA**
129	DEMANIO DELLO STATO RAMO STRADE con sede in ROMA (RM)	80193210582	Proprietà	Quota 1/1	GROTTAGLIE	55	**381**		ULIVETO	4	383	6,67	7,86			2,50	0	260						**CONCESSIONE OCCUPAZIONE TEMPORANEA**
130 131 132 133	CAVALLO ALBERTO nato a TARANTO (TA) il 17/11/1980 CAVALLO ANNA nata a GROTTAGLIE (TA) il 06/04/1987 CAVALLO ATTILIO nato a TARANTO (TA) il 17/02/1976 CAVALLO LUCIA nata a TARANTO (TA) il 07/09/1973	CVLLRT80S17L049Y CVLNNA87D46E205H CVLTTL76B17L049W CVLLCU73P47L049R	Proprietà Proprietà Proprietà Proprietà	Quota 1/4 Quota 1/4 Quota 1/4 Quota 1/4	GROTTAGLIE	55	**560**		ULIVETO SEMINATIVO	4 4	7.260 20.540	13,12 47,74	15,00 42,43			2,50 1,80	2.000	4.000	5.000,00	833,33				
134 135 136 137	CAVALLO ALBERTO nato a TARANTO (TA) il 17/11/1980 CAVALLO ANNA nata a GROTTAGLIE (TA) il 06/04/1987 CAVALLO ATTILIO nato a TARANTO (TA) il 17/02/1976 CAVALLO LUCIA nata a TARANTO (TA) il 07/09/1973	CVLLRT80S17L049Y CVLNNA87D46E205H CVLTTL76B17L049W CVLLCU73P47L049R	Proprietà Proprietà Proprietà Proprietà	Quota 1/4 Quota 1/4 Quota 1/4 Quota 1/4	GROTTAGLIE	55	**376**		SEMINATIVO PASCOLO	4 2	6.500 8.165	15,11 8,43	13,43 3,37			1,80 0,50	350	650	630,00	97,50				
138 139 140 141	CAVALLO ALBERTO nato a TARANTO (TA) il 17/11/1980 CAVALLO ANNA nata a GROTTAGLIE (TA) il 06/04/1987 CAVALLO ATTILIO nato a TARANTO (TA) il 17/02/1976 CAVALLO LUCIA nata a TARANTO (TA) il 07/09/1973	CVLLRT80S17L049Y CVLNNA87D46E205H CVLTTL76B17L049W CVLLCU73P47L049R	Proprietà Proprietà Proprietà Proprietà	Quota 1/4 Quota 1/4 Quota 1/4 Quota 1/4	GROTTAGLIE	55	**559**		ULIVETO PASCOLO ARB.	4 U	627 1.283	1,13 1,66	1,30 0,99			2,50 0,50	0	200	0,00	41,67				
142	COMUNE DI GROTTAGLIE con sede in GROTTAGLIE (TA)	00117380733	Proprietà	Quota 1/1	GROTTAGLIE	55	**386**		PASCOLO	3	332	0,34	0,14			0,50	0	40	0,00	1,67				
143 144 145 146	CAVALLO ALBERTO nato a TARANTO (TA) il 17/11/1980 CAVALLO ANNA nata a GROTTAGLIE (TA) il 06/04/1987 CAVALLO ATTILIO nato a TARANTO (TA) il 17/02/1976 CAVALLO LUCIA nata a TARANTO (TA) il 07/09/1973	CVLLRT80S17L049Y CVLNNA87D46E205H CVLTTL76B17L049W CVLLCU73P47L049R	Proprietà Proprietà Proprietà Proprietà	Quota 1/4 Quota 1/4 Quota 1/4 Quota 1/4	GROTTAGLIE	55	**562**		PASCOLO ARB.	U	960	1,24	0,74			0,50	0	10	0,00	0,42				
147	DEMANIO DELLO STATO RAMO STRADE con sede in ROMA (RM)	80193210582	Proprietà	Quota 1/1	GROTTAGLIE	55	**403**		PASCOLO	2	1.640	1,69	0,68			0,50	0	80						**CONCESSIONE OCCUPAZIONE TEMPORANEA**
148	PROVINCIA DI TARANTO con sede in TARANTO (TA)	80004930733	Proprietà	Quota 1/1	GROTTAGLIE	77	**295**		VIGNETO	1	265	7,66	3,42			3,50	15	40	52,50	11,67				
149	PROVINCIA DI TARANTO con sede in TARANTO (TA)	80004930733	Proprietà	Quota 1/1	GROTTAGLIE	77	**293**		SEMINATIVO	2	380	1,96	1,18			1,80	190	160	342,00	24,00				
150 151 152 153	FORMUSO ALFONSO nato a GROTTAGLIE (TA) il 28/02/1940 FORMUSO ANTONIO nato a GROTTAGLIE (TA) il 04/09/1978 FORMUSO GIOVANNA nata a GERMANIA (EE) il 21/06/1969 FORMUSO MUTATA nata a GROTTAGLIE (TA) il 16/05/1966	FRMLNS40B28E205T FRMNTN78P04E205R FRMGNN69H61Z112J FRMMTT66E56E205J	Proprietà Proprietà Proprietà Proprietà	Quota 6/9 Quota 1/9 Quota 1/9 Quota 1/9	GROTTAGLIE	77	**292**		SEMINATIVO	2	7.134	36,84	22,11			1,80	0	700	0,00	105,00				

N.DITTE	DITTE	Codice Fiscale/P.IVA	Titolarità	Quota	COMUNE	DATI CATASTALI										Valore di mercato	Area da espropriare	Area di occupazione temporanea	INDENNITA'					ANNOTAZIONI
						fog.	p.lla	sub	catasto terreni					Catasto fabbricati					INDENNITA' Pari al 100% del valore venale	Valore OCCUPAZIONE TEMPORANEA Pari a 1/12 del valore venale. Da moltiplicare per ogni mese di cui si usufruisce	Maggiorazione cessione bonaria + 50%	Coltivata dal colono mezzadro	Coltivata dal proprietario Ind x 3	
									Qualità	clas.	Superficie													
											[m²]	Reddito Dominicale	Reddito Agrario	cat.	R.C.	[€/m²]	[m²]	[m²]	[€]	[€/mese]	[€]	[€]	[€]	
154	PROVINCIA DI TARANTO con sede in TARANTO (TA)	80004930733	Proprietà	Quota 1/1	GROTTAGLIE	77	**289**		SEMINATIVO	2	498	2,57	1,54			1,80	50	250	90,00	37,50				
155	MASCIULLO VINCENZA nata a GROTTAGLIE (TA) il 04/11/1971	MSCVCN71S44E205P	Proprietà	Quota 1/1	GROTTAGLIE	77	**361**		SEMINATIVO	2	7.571	39,10	23,46			1,80	1.130	1.880	2.034,00	282,00				
156	PROVINCIA DI TARANTO con sede in TARANTO (TA)	80004930733	Proprietà	Quota 1/1	GROTTAGLIE	77	**216**		SEMINATIVO	2	552	2,85	1,71			1,80	110	145	198,00	21,75				
157	RIZZO MARCELLA nata a MONTEPARANO (TA) il 13/11/1971	RZZMCL71S53F587N	Proprietà	Quota 1/1	GROTTAGLIE	77	**58**		SEMINATIVO MANDORLETO	4 2	10.000 6.570	23,24 15,27	20,66 15,27			1,80 1,00	0	50	0,00	7,50				
158	PROVINCIA DI TARANTO con sede in TARANTO (TA)	80004930733	Proprietà	Quota 1/1	GROTTAGLIE	63	**84**		SEMINATIVO	3	6.585	27,21	17,00			1,80	460	980	828,00	147,00				
159	RIZZO MARCELLA nata a MONTEPARANO (TA) il 13/11/1971	RZZMCL71S53F587N	Proprietà	Quota 1/1	GROTTAGLIE	63	**296**		SEMINATIVO	3	9.653	39,88	24,93			1,80	870	1.440	1.566,00	216,00				
160	ELIA PATRIZIA nata a TARANTO (TA) il 05/09/1962	LEIPRZ62P45L049T	Proprietà	Quota 1/1	GROTTAGLIE	63	**425**		SEMINATIVO	2	679	3,51	32,10			1,80	0	70	0,00	10,50				
161	ANTI CASTELLANO CATERINA nato/a a GROTTAGLIE (TA) il 05/01/1941		Proprietà	Quota 1/1	GROTTAGLIE	63	**427**		SEMINATIVO	2	298	1,54	0,92			1,80	0	60	0,00	9,00				
162	PROVINCIA DI TARANTO con sede in TARANTO (TA)	80004930733	Proprietà	Quota 1/1	GROTTAGLIE	63	**429**		SEMINATIVO	2	666	3,44	2,06			1,80	0	300	0,00	45,00				
163	PROVINCIA DI TARANTO con sede in TARANTO (TA)	80004930733	Proprietà	Quota 1/1	GROTTAGLIE	63	**431**		SEMINATIVO	2	431	2,23	1,34			1,80	0	190	0,00	28,50				
164	PROVINCIA DI TARANTO con sede in TARANTO (TA)	80004930733	Proprietà	Quota 1/1	GROTTAGLIE	63	**433**		SEMINATIVO	3	396	1,64	1,02			1,80	0	140	0,00	21,00				
165	MINNO GRAZIA nata a FRANCAVILLA FONTANA (BR) il 29/06/1974	MNNGRZ74H69D761Z	Proprietà	Quota 1/1	GROTTAGLIE	64	**1**		SEMINATIVO	2	4.872	25,16	15,10			1,80	730	1.220	1.314,00	183,00				
166	DEMANIO DELLO STATO con sede in ROMA (RM)	97905320582	Proprietà	Quota 1/1	GROTTAGLIE	53	**20**		SEMINATIVO	1	230	1,54	0,77			1,80	0	20						**CONCESSIONE OCCUPAZIONE TEMPORANEA**
167 168 169	ANNICCHIARICO MARIA ROSA nata a GROTTAGLIE (TA) il 10/10/1939 QUARANTA ADDOLORATA nata a GROTTAGLIE (TA) il 05/06/1973 QUARANTA GAETANO nato a TARANTO (TA) il 01/05/1966	NNCMRS39R50E205Y QRNDLR73H45E205N QRNGTN66E01L049N	Proprietà Proprietà Proprietà	Quota 1/3 Quota 1/3 Quota 1/3	GROTTAGLIE	53	**18**		VIGNETO	1	1.441	41,68	18,61			3,50	0	120	0,00	35,00				
170	DEMANIO PUBBLICO DELLO STATO RAMO AERONAUTICA		Proprietà	Quota 1/1	GROTTAGLIE	53	**F**		COSTR. NO AB.		1.040					5,00	0	570						**CONCESSIONE OCCUPAZIONE TEMPORANEA**
171 172	ZACCARIA BENIAMINO nato a GROTTAGLIE (TA) il 08/06/1912 ZACCARIA COSIMO nato a GROTTAGLIE (TA) il 31/03/1950	ZCCBMN12H08E205S ZCCCSM50C31E205V	Usufrutto Proprietà		GROTTAGLIE	53	**102**		VIGNETO	1	2.010	58,13	25,95			3,50	0	20	0,00	5,83				
173 174	ZACCARIA BENIAMINO nato a GROTTAGLIE (TA) il 08/06/1912 ZACCARIA COSIMO nato a GROTTAGLIE (TA) il 31/03/1950	ZCCBMN12H08E205S ZCCCSM50C31E205V	Usufrutto Proprietà		GROTTAGLIE	53	**186**		VIGNETO	1	320	9,25	4,13			3,50	0	35	0,00	10,21				
175	GALEONE ANTONIO nato a GROTTAGLIE (TA) il 19/03/1918	GLNNTN18C19E205N	Proprietà	Quota 1/1	GROTTAGLIE	53	**184**		VIGNETO	1	2.919	84,42	37,69			3,50	0	290	0,00	84,58				
176	GALEONE ANTONIO nato a GROTTAGLIE (TA) il 19/03/1918	GLNNTN18C19E205N	Proprietà	Quota 1/1	GROTTAGLIE	53	**21**		VIGNETO	1	720	20,82	9,30			3,50	0	360	0,00	105,00				
177	LENTI ADDOLORATA nata a GROTTAGLIE (TA) il 11/06/1905	LNTDLR05H51E205B	Proprietà	Quota 1/1	GROTTAGLIE	53	**19**		VIGNETO	1	1.040	30,08	13,43			3,50	100	450	350,00	131,25				
178	DEMANIO DELLO STATO AZIENDA AUTONOMA DELLA STRADA		Proprietà	Quota 1/1	GROTTAGLIE	53	**17**		SEMINATIVO	1	195	1,31	0,65			1,80	0	150						**CONCESSIONE OCCUPAZIONE TEMPORANEA**
179	TUZZO MARIA SAVERIA nata a GROTTAGLIE (TA) il 12/07/1906	TZZMSV06L52E205U	Proprietà	Quota 1/1	GROTTAGLIE	54	**270**		VIGNETO	1	2.459	71,12	31,75			3,50	250	605	875,00	176,46				
180	COMUNE DI GROTTAGLIE con sede in GROTTAGLIE (TA)	00117380733	Proprietà	Quota 1/1	GROTTAGLIE	54	**306**		SEMINATIVO	3	1.975	8,16	5,10			1,80	0	200	0,00	30,00				
181	COMUNE DI GROTTAGLIE con sede in GROTTAGLIE (TA)	00117380733	Proprietà	Quota 1/1	GROTTAGLIE	54	**240**		VIGNETO	1	1.560	45,12	20,14			3,50	130	500	455,00	145,83				
182 183	LUPO ROSA nata a GROTTAGLIE (TA) il 21/02/1952 PIGNATELLI VINCENZO nato a TARANTO (TA) il 18/06/1981	LPURSO52B61E205R PGNVCN81H18L049G	Proprietà Proprietà	Quota 1/2 Quota 1/2	GROTTAGLIE	54	**63**		ULIVETO	3	900	2,56	2,09			2,50	0	450	0,00	93,75				
184	COMUNE DI GROTTAGLIE con sede in GROTTAGLIE (TA)	00117380733	Proprietà	Quota 1/1	GROTTAGLIE	54	**425**		STRADE PUBB.		28.636					3,50	1.560	2.240	5.460,00	653,33				

N.DITTE	DITTE	Codice Fiscale/P.IVA	Titolarità	Quota	COMUNE	DATI CATASTALI										Valore di mercato	Area da espropriare	Area di occupazione temporanea	INDENNITA'					ANNOTAZIONI
						fog.	p.lla	sub	catasto terreni					Catasto fabbricati					INDENNITA' Pari al 100% del valore venale	Valore OCCUPAZIONE TEMPORANEA Pari a 1/12 del valore venale. Da moltiplicare per ogni mese di cui si usufruisce	Maggiorazione cessione bonaria + 50%	Coltivata dal colono mezzadro	Coltivata dal proprietario Ind x 3	
									Qualità	clas.	Superficie													
											[m²]	Reddito Dominicale	Reddito Agrario	cat.	R.C.	[€/m²]	[m²]	[m²]	[€]	[€/mese]	[€]	[€]	[€]	
185	CARLUCCI COSIMO CIRO nato a GROTTAGLIE (TA) il 13/03/1919	CRLCMC19C13E205O	Proprietà	Quota 1/1	GROTTAGLIE	54	**265**		VIGNETO	2	2.999	58,08	27,88			3,50	0	900	0,00	262,50				
186 187	ANNICCHIARICO CIRO GAETANO nato a GROTTAGLIE (TA) il 27/01/1892 CARLUCCI COSIMO CIRO nato a GROTTAGLIE (TA) il 13/03/1919	NNCCGT92A27E205J CRLCMC19C13E205O	Usufrutto Proprietà		GROTTAGLIE	54	**250**		VIGNETO	2	909	17,60	8,45			3,50	0	150	0,00	43,75				
188 189	LUPO ROSA nata a GROTTAGLIE (TA) il 21/02/1952 PIGNATELLI VINCENZO nato a TARANTO (TA) il 18/06/1981	LPURSO52B61E205R PGNVCN81H18L049G	Proprietà Proprietà	Quota 1/2 Quota 1/2	GROTTAGLIE	54	**252**		VIGNETO	1	3.760	108,75	48,55			3,50	0	270	0,00	78,75				
190	COMUNE DI GROTTAGLIE con sede in GROTTAGLIE (TA)	00117380733	Proprietà	Quota 1/1	GROTTAGLIE	54	**379**		SEMINATIVO	3	1.108	4,58	2,86			1,80	0	35	0,00	5,25				
191	BLASI CIRA nata a GROTTAGLIE (TA) il 09/07/1917	BLSCRI17L49E205V	Proprietà	Quota 1/1	GROTTAGLIE	54	**246**		VIGNETO	1	4.938	142,81	63,76			3,50	0	250	0,00	72,92				
192	GALEONE ANTONIO nato a GROTTAGLIE (TA) il 19/03/1918	GLNNTN18C19E205N	Proprietà	Quota 1/1	GROTTAGLIE	54	**271**		VIGNETO	2	2	0,04	0,02			3,50	0	2	0,00	0,58				
193 194	PAPOCCHIA BIANCA PAPOCCHIA MARIA		Proprietà Proprietà	Quota 1/3 Quota 2/3	GROTTAGLIE	54	**259**		VIGNETO	3	1.330	9,62	9,62			3,50	270	230	945,00	67,08				
195 196	ARCADIO VITALE CARMELA nata a GROTTAGLIE (TA) il 04/07/1945 CONGREGAZIONE DI CARITA DI GROTTAGLIE.	RCDCML45L44E205X	Livellario Diritto del concedente		GROTTAGLIE	54	**58**		VIGNETO	3	2.970	21,47	21,47			3,50	0	150	0,00	43,75				
198 199	ARCADIO VITALE CARMELA nata a GROTTAGLIE (TA) il 04/07/1945 CONGREGAZIONE DI CARITA DI GROTTAGLIE.	RCDCML45L44E205X	Livellario Diritto del concedente		GROTTAGLIE	54	**256**		VIGNETO	3	1.609	11,63	11,63			3,50	400	580	1.400,00	169,17				
200	ANNICCHIARICO VINCENZO nato a GROTTAGLIE (TA) il 18/03/1911	NNCVCN11C18E205V	Proprietà	Quota 1/1	GROTTAGLIE	54	**255**		VIGNETO	1	4.594	132,87	59,32			3,50	460	690	1.610,00	201,25				
201	CHIRICO COSIMO nato a GROTTAGLIE (TA) il 09/11/1932	CHRCSM32S09E205G	Proprietà	Quota 1/1	GROTTAGLIE	54	**258**		SEMINATIVO	2	2.320	11,98	7,19			1,80	230	1.380	414,00	207,00				
202	CHIRICO COSIMO nato a GROTTAGLIE (TA) il 09/11/1932	CHRCSM32S09E205G	Proprietà	Quota 1/1	GROTTAGLIE	54	**257**		SEMINATIVO	2	320	1,65	0,99			1,80	0	30	0,00	4,50				
203	PROVINCIA DI TARANTO con sede in TARANTO (TA)	80004930733	Proprietà	Quota 1/1	GROTTAGLIE	69	**318**		ULIVETO	4	770	1,39	1,59			2,50	0	80	0,00	16,67				
204	DEMANIO PUBBLICO DELLO STATO - RAMO TRASPORTI AVIAZIONE CIVILE con sede in ROMA (RM)	8020779058	Proprietà	Quota 1/1	GROTTAGLIE	69	**407**		SEMINATIVO	3	597	2,47	1,54			1,80	0	110						**CONCESSIONE OCCUPAZIONE TEMPORANEA**
205	DEMANIO PUBBLICO DELLO STATO - RAMO TRASPORTI AVIAZIONE CIVILE con sede in ROMA (RM)	8020779058	Proprietà	Quota 1/1	GROTTAGLIE	69	**410**		ULIV. FICH. MAN.	2	181	0,70	0,42			2,50	0	50						**CONCESSIONE OCCUPAZIONE TEMPORANEA**
206	PROVINCIA DI TARANTO con sede in TARANTO (TA)	80004930733	Proprietà	Quota 1/1	GROTTAGLIE	69	**320**		VIGNETO	1	1.423	41,16	18,37			3,50	0	1.100	0,00	320,83				
207 208	ORLANDO SALVATORE FU PASQUALE con sede in GROTTAGLIE (TA) PROVINCIA DI TARANTO con sede in TARANTO (TA)	00000000018 80004930733	Diritto del concedente Proprietà	Quota 1/1 Quota 1/1	GROTTAGLIE	69	**308**		ULIVETO	2	933	4,58	3,13			2,50	50	410	125,00	85,42				
209	PROVINCIA DI TARANTO con sede in TARANTO (TA)	80004930733	Proprietà	Quota 1/1	GROTTAGLIE	69	**305**		SEMINATIVO	2	3.883	20,05	12,03			1,80	590	1.140	1.062,00	171,00				
210	PROVINCIA DI TARANTO con sede in TARANTO (TA)	80004930733	Proprietà	Quota 1/1	GROTTAGLIE	69	**302**		VIGNETO	2	632	12,24	5,88			3,50	0	320		93,33				
211	PROVINCIA DI TARANTO con sede in TARANTO (TA)	80004930733	Proprietà	Quota 1/1	GROTTAGLIE	69	**299**		SEMINATIVO	1	105	0,70	0,35			1,80	0	10	0,00	1,50				
212 213 214 215 216 217 218 219 220	ORLANDO ADELAIDE ORLANDO ADOLFO nato/a a GROTTAGLIE (TA) il 01/01/1888 ORLANDO ALFREDO ORLANDO ANGELA ORLANDO ANNUNZIATA ORLANDO DECIMO ORLANDO FRANCESCO ORLANDO MARIA ORLANDO OTTAVIO		Comproprietà per Comproprietà per Comproprietà per Comproprietà per Comproprietà per Comproprietà per Comproprietà per Comproprietà per Proprietà	Quota 8/10 Quota 8/10 Quota 8/10 Quota 8/10 Quota 8/10 Quota 8/10 Quota 8/10 Quota 8/10 Quota 2/10	GROTTAGLIE	73	**342**		PASCOLO	2	609	0,63	0,25			0,50	450	150	225,00	6,25				

N.DITTE	DITTE	Codice Fiscale/P.IVA	Titolarità	Quota	COMUNE	DATI CATASTALI									Valore di mercato	Area da espropriare	Area di occupazione temporanea	INDENNITA'					ANNOTAZIONI
									catasto terreni				Catasto fabbricati					INDENNITA' Pari al 100% del valore venale	Valore OCCUPAZIONE TEMPORANEA Pari a 1/12 del valore venale. Da moltiplicare per ogni mese di cui si usufruisce	Maggiorazione cessione bonaria + 50%	Coltivata dal colono mezzadro	Coltivata dal proprietario Ind x 3	
						fog.	p.lla	sub	Qualità	clas.	Superficie			cat.	R.C.								
											[m²]	Reddito Dominicale	Reddito Agrario			[€/m²]	[m²]	[m²]	[€]	[€/mese]	[€]	[€]	[€]	
221	ORLANDO ADELAIDE		Comproprietà per	Quota 8/10	GROTTAGLIE	73	**345**		PASCOLO	2	6.093	6,29	2,52			0,50	430	740	215,00	30,83				
222	ORLANDO ADOLFO nato/a a GROTTAGLIE (TA) il 01/01/1888		Comproprietà per	Quota 8/10																			
223	ORLANDO ALFREDO		Comproprietà per	Quota 8/10																			
224	ORLANDO ANGELA		Comproprietà per	Quota 8/10																			
225	ORLANDO ANNUNZIATA		Comproprietà per	Quota 8/10																			
226	ORLANDO DECIMO		Comproprietà per	Quota 8/10																			
227	ORLANDO FRANCESCO		Comproprietà per	Quota 8/10																			
228	ORLANDO MARIA		Comproprietà per	Quota 8/10																			
229	ORLANDO OTTAVIO		Proprietà	Quota 2/10																			
230	ORLANDO ADELAIDE		Comproprietà per	Quota 8/10	GROTTAGLIE	73	**129**		PASCOLO	2	915	0,95	0,38			0,50	460	460	230,00	19,17				
231	ORLANDO ADOLFO nato/a a GROTTAGLIE (TA) il 01/01/1888		Comproprietà per	Quota 8/10																			
232	ORLANDO ALFREDO		Comproprietà per	Quota 8/10																			
233	ORLANDO ANGELA		Comproprietà per	Quota 8/10																			
234	ORLANDO ANNUNZIATA		Comproprietà per	Quota 8/10																			
235	ORLANDO DECIMO		Comproprietà per	Quota 8/10																			
236	ORLANDO FRANCESCO		Comproprietà per	Quota 8/10																			
237	ORLANDO MARIA		Comproprietà per	Quota 8/10																			
238	ORLANDO OTTAVIO		Proprietà	Quota 2/10																			
239	ORLANDO ADELAIDE		Comproprietà per	Quota 8/10	GROTTAGLIE	73	**338**		PASCOLO	2	2.298	2,37	0,95			0,50	140	530	70,00	22,08				
240	ORLANDO ADOLFO nato/a a GROTTAGLIE (TA) il 01/01/1888		Comproprietà per	Quota 8/10																			
241	ORLANDO ALFREDO		Comproprietà per	Quota 8/10																			
242	ORLANDO ANGELA		Comproprietà per	Quota 8/10																			
243	ORLANDO ANNUNZIATA		Comproprietà per	Quota 8/10																			
244	ORLANDO DECIMO		Comproprietà per	Quota 8/10																			
245	ORLANDO FRANCESCO		Comproprietà per	Quota 8/10																			
246	ORLANDO MARIA		Comproprietà per	Quota 8/10																			
247	ORLANDO OTTAVIO		Proprietà	Quota 2/10																			
248	DEMANIO DELLO STATO	80193210582	Proprietà	Quota 1/1	GROTTAGLIE	73	**341**		VIGNETO	1	696	20,13	8,99			3,50	0	40						**CONCESSIONE OCCUPAZIONE TEMPORANEA**
249	DEMANIO DELLO STATO	80193210582	Proprietà	Quota 1/1	GROTTAGLIE	73	**415**		VIGNETO	1	57	1,65	0,74			3,50	0	10						**CONCESSIONE OCCUPAZIONE TEMPORANEA**
250	ZINGAROPOLI VINCENZA PASQUALINA nata a ROCCAFORZATA (TA) il 18/12/1943	ZNGVCN43T58H409V	Proprietà	Quota 1/1	GROTTAGLIE	74	**23**		SEMINATIVO	1	47.515	319,01	159,51			1,80	2.800	5.600	5.040,00	840,00				
251	DEMANIO DELLO STATO	80193210582	Proprietà	Quota 1/1	GROTTAGLIE	74	**278**		VIGNETO	1	400	11,57	5,16			3,50	0	180						**CONCESSIONE OCCUPAZIONE TEMPORANEA**
	S O M M A N O																		**50.058,80**	**11.843,53**				

ANNOTAZIONI:
Normativa di applicazione : DPR n.327/2001
VALORI TERRENI A PREZZO DI MERCATO

INQUADRAMENTO GENERALE
INTERVENTI TRASPORTO ECCEZIONALE
SCALA 1:100000

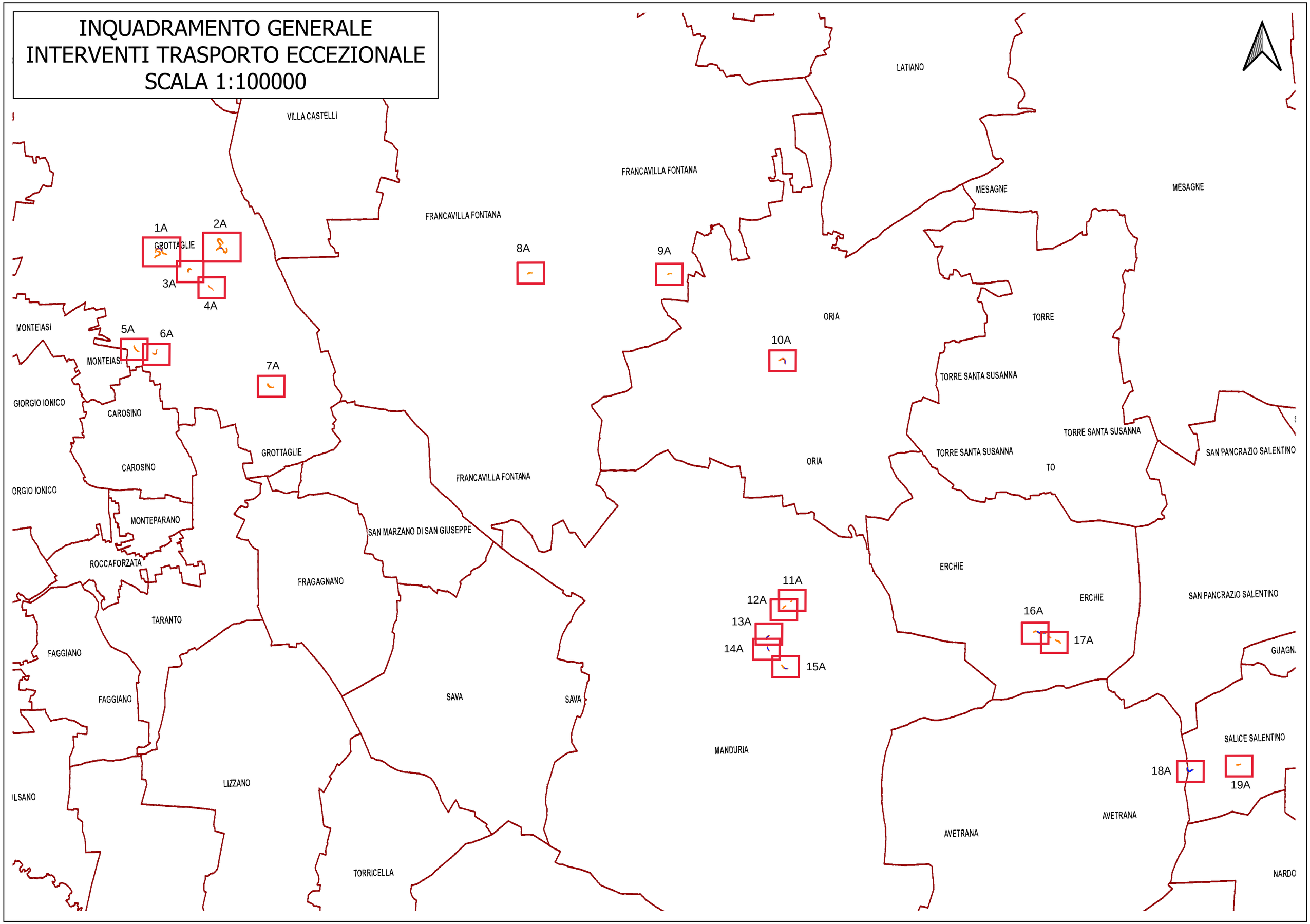

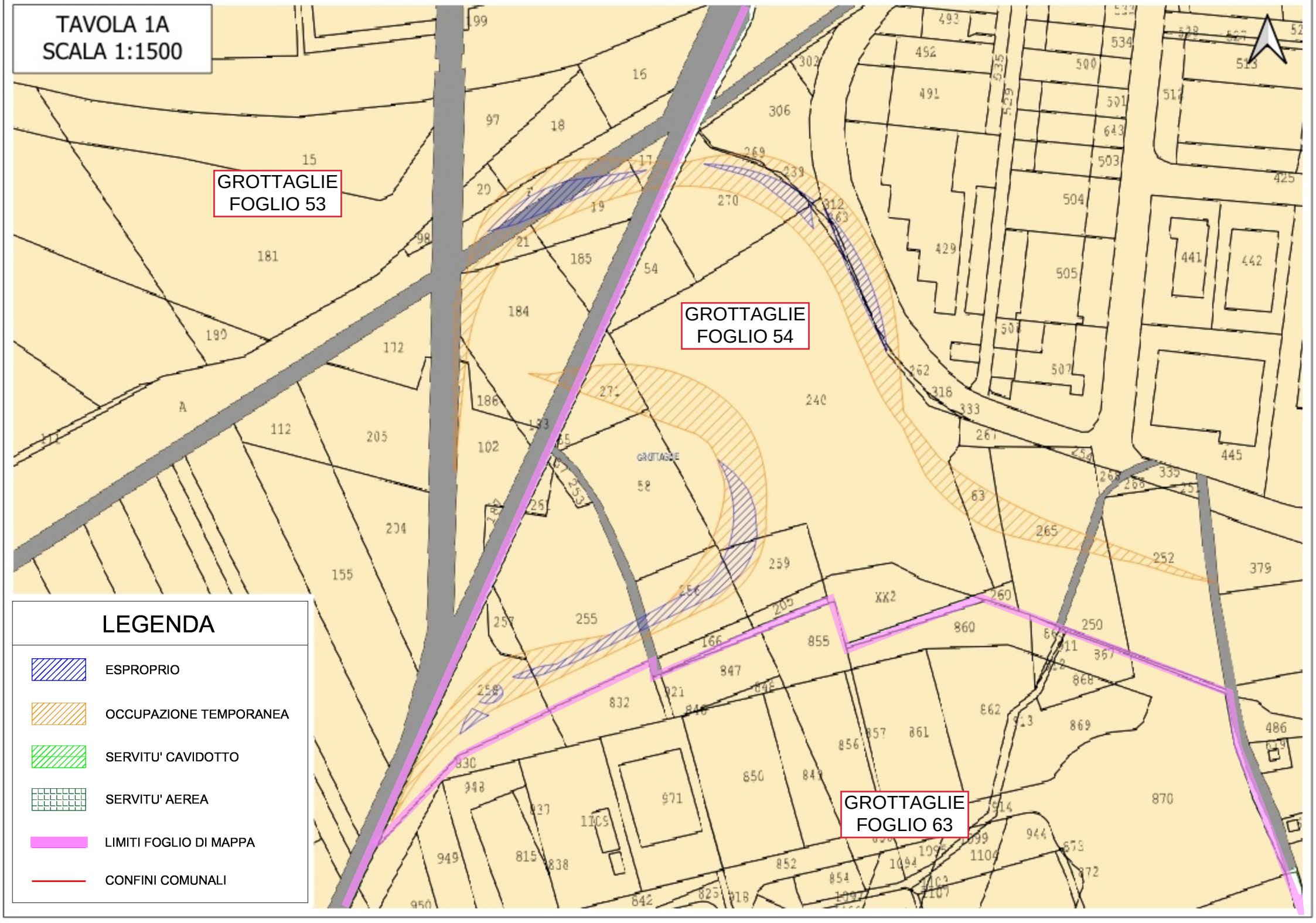
TAVOLA 1A
SCALA 1:1500
GROTTAGLIE
FOGLIO 53
GROTTAGLIE
FOGLIO 54
GROTTAGLIE
FOGLIO 63
LEGENDA
ESPROPRIO
OCCUPAZIONE TEMPORANEA
SERVITU' CAVIDOTTO
SERVITU' AEREA
LIMITI FOGLIO DI MAPPA
CONFINI COMUNALI

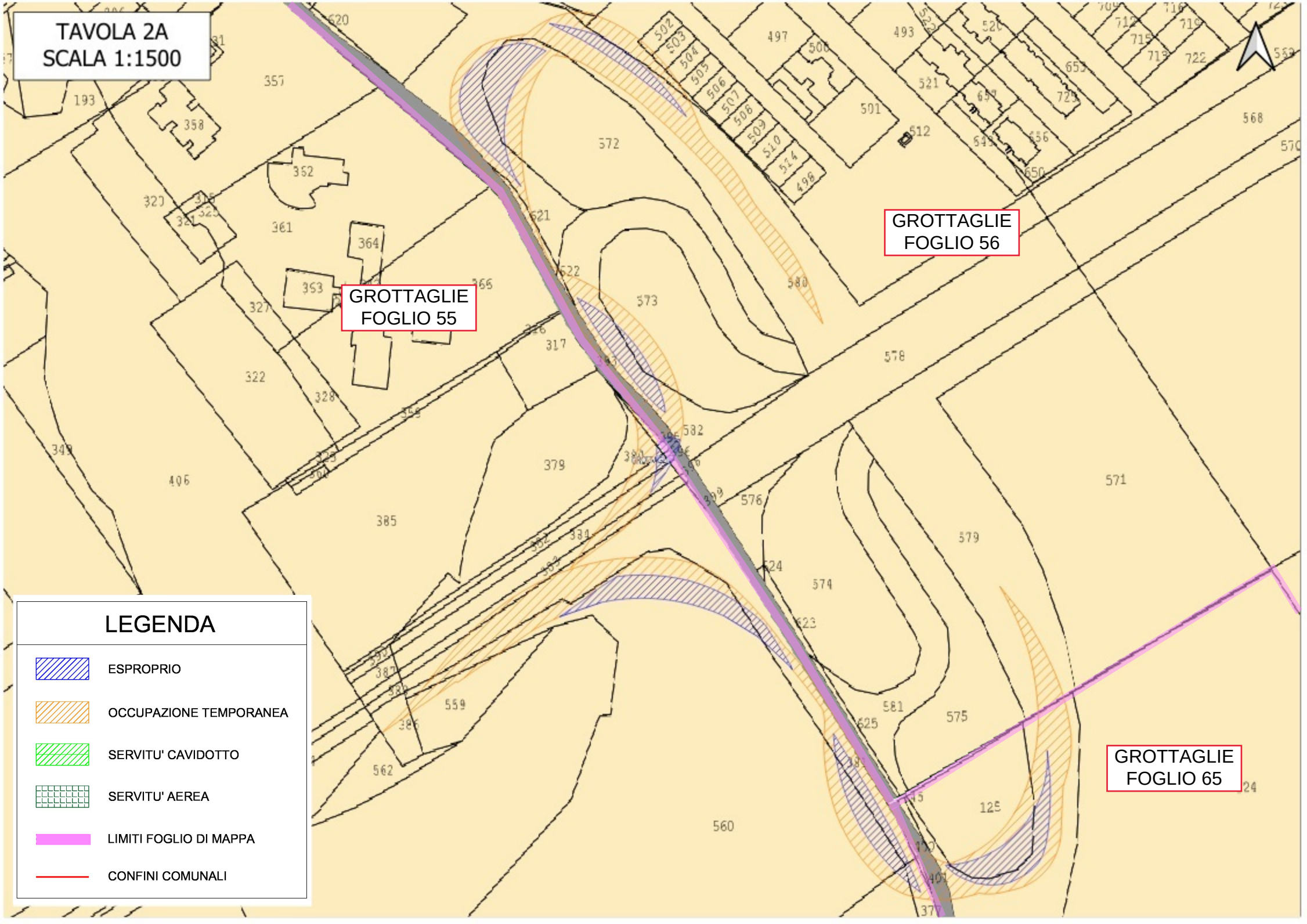
TAVOLA 2A
SCALA 1:1500
GROTTAGLIE
FOGLIO 55
GROTTAGLIE
FOGLIO 56
GROTTAGLIE
FOGLIO 65
LEGENDA
ESPROPRIO
OCCUPAZIONE TEMPORANEA
SERVITU' CAVIDOTTO
SERVITU' AEREA
LIMITI FOGLIO DI MAPPA
CONFINI COMUNALI

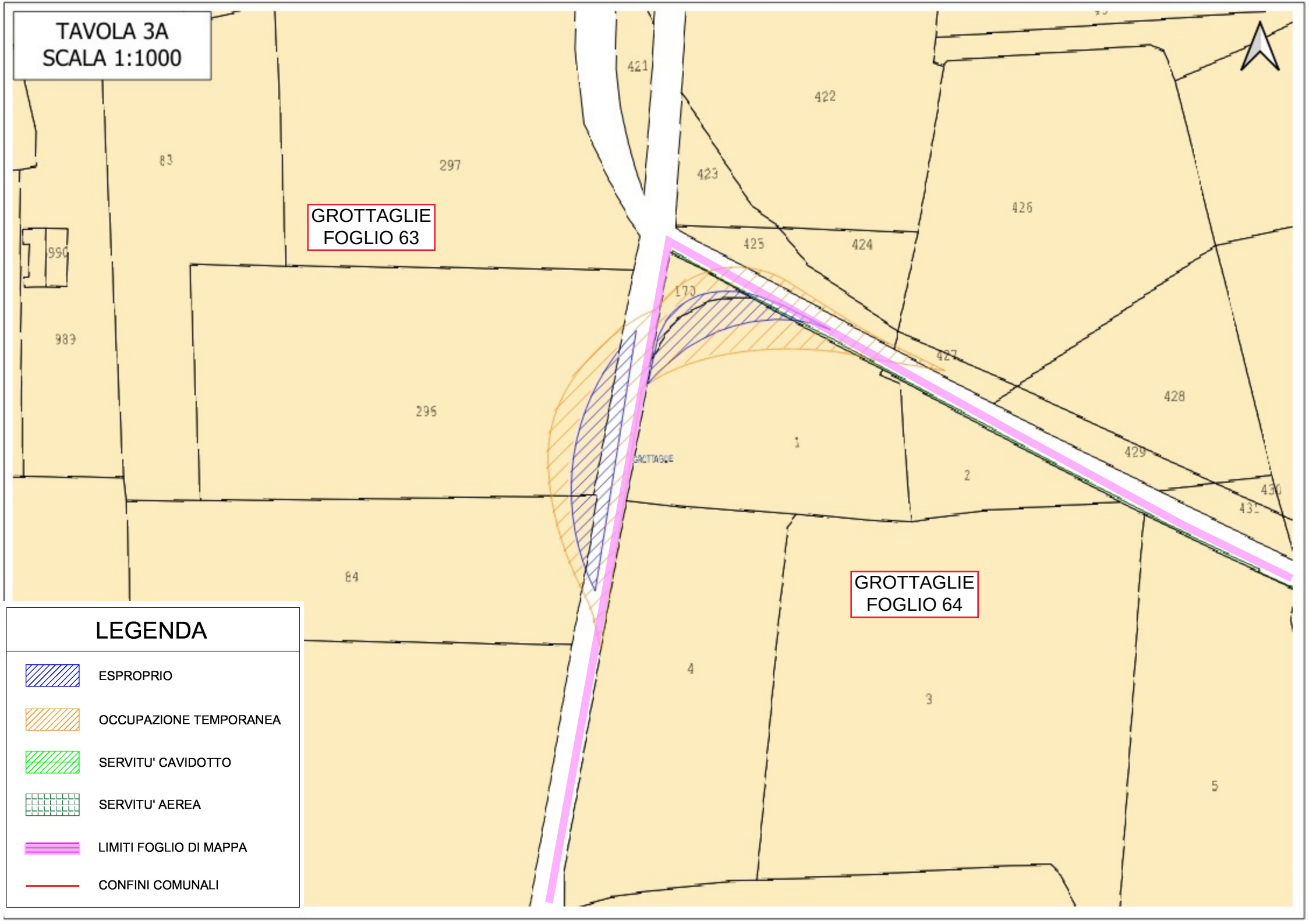
TAVOLA 3A
SCALA 1:1000
GROTTAGLIE
FOGLIO 63
GROTTAGLIE
FOGLIO 64
83
297
421
422
423
424
425
426
427
428
429
430
431
990
989
296
170
1
2
3
4
5
84
LEGENDA
ESPROPRIO
OCCUPAZIONE TEMPORANEA
SERVITU' CAVIDOTTO
SERVITU' AEREA
LIMITI FOGLIO DI MAPPA
CONFINI COMUNALI

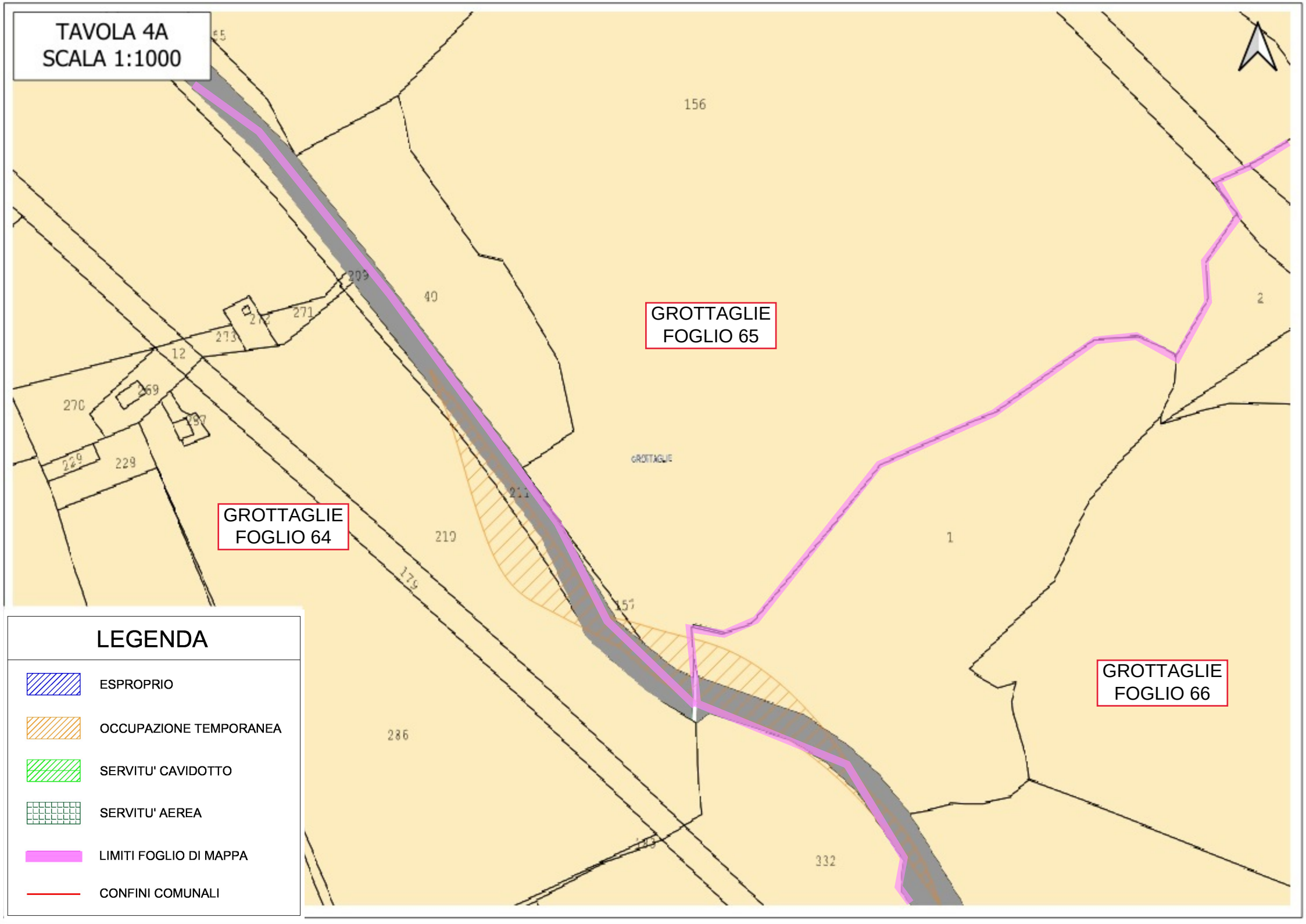
TAVOLA 4A
SCALA 1:1000
GROTTAGLIE
FOGLIO 65
GROTTAGLIE
FOGLIO 64
GROTTAGLIE
FOGLIO 66
156
40
209
271
273
12
270
269
229
228
210
179
157
286
332
1
2
LEGENDA
ESPROPRIO
OCCUPAZIONE TEMPORANEA
SERVITU' CAVIDOTTO
SERVITU' AEREA
LIMITI FOGLIO DI MAPPA
CONFINI COMUNALI

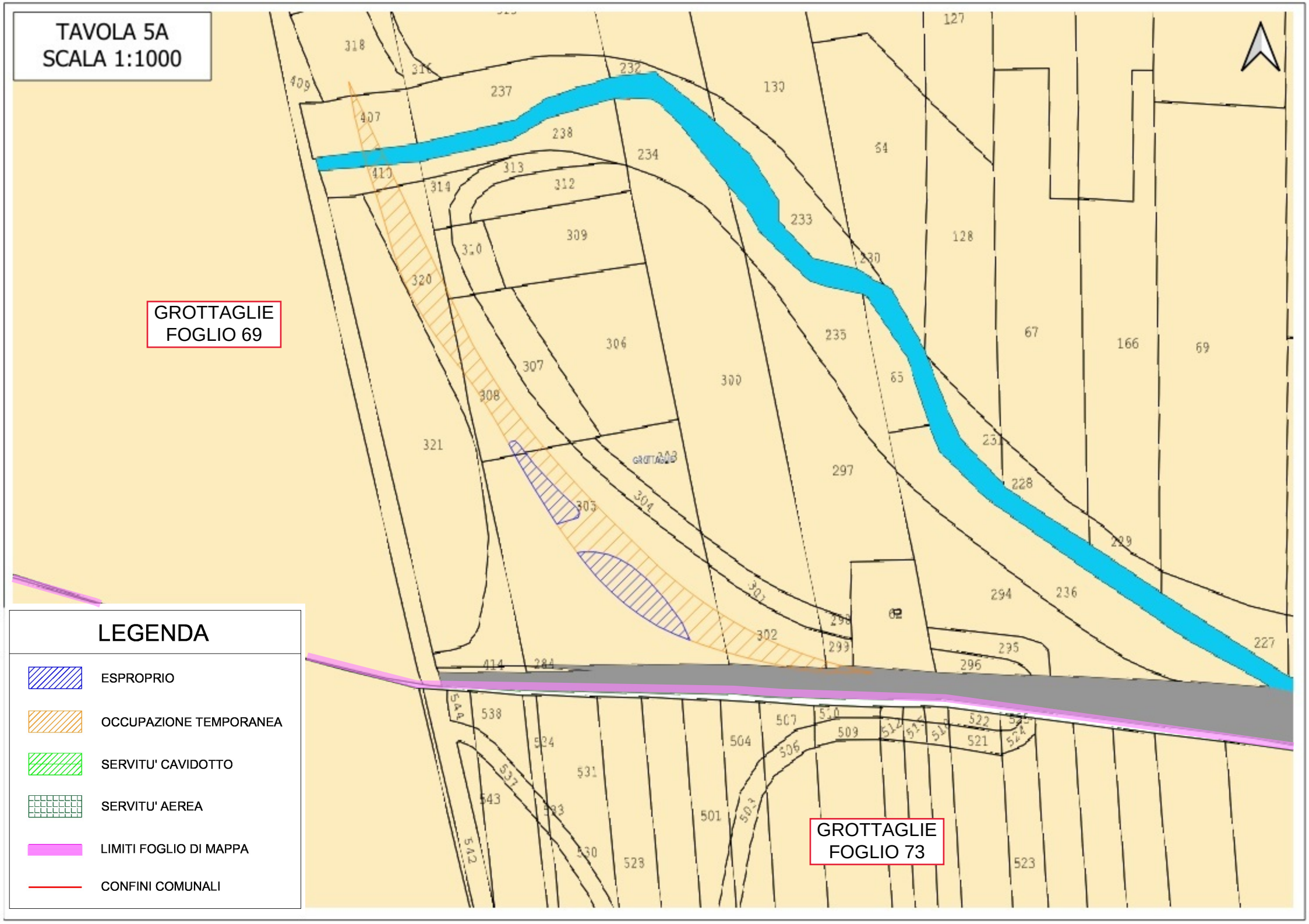
TAVOLA 5A
SCALA 1:1000
GROTTAGLIE
FOGLIO 69
GROTTAGLIE
FOGLIO 73
LEGENDA
ESPROPRIO
OCCUPAZIONE TEMPORANEA
SERVITU' CAVIDOTTO
SERVITU' AEREA
LIMITI FOGLIO DI MAPPA
CONFINI COMUNALI

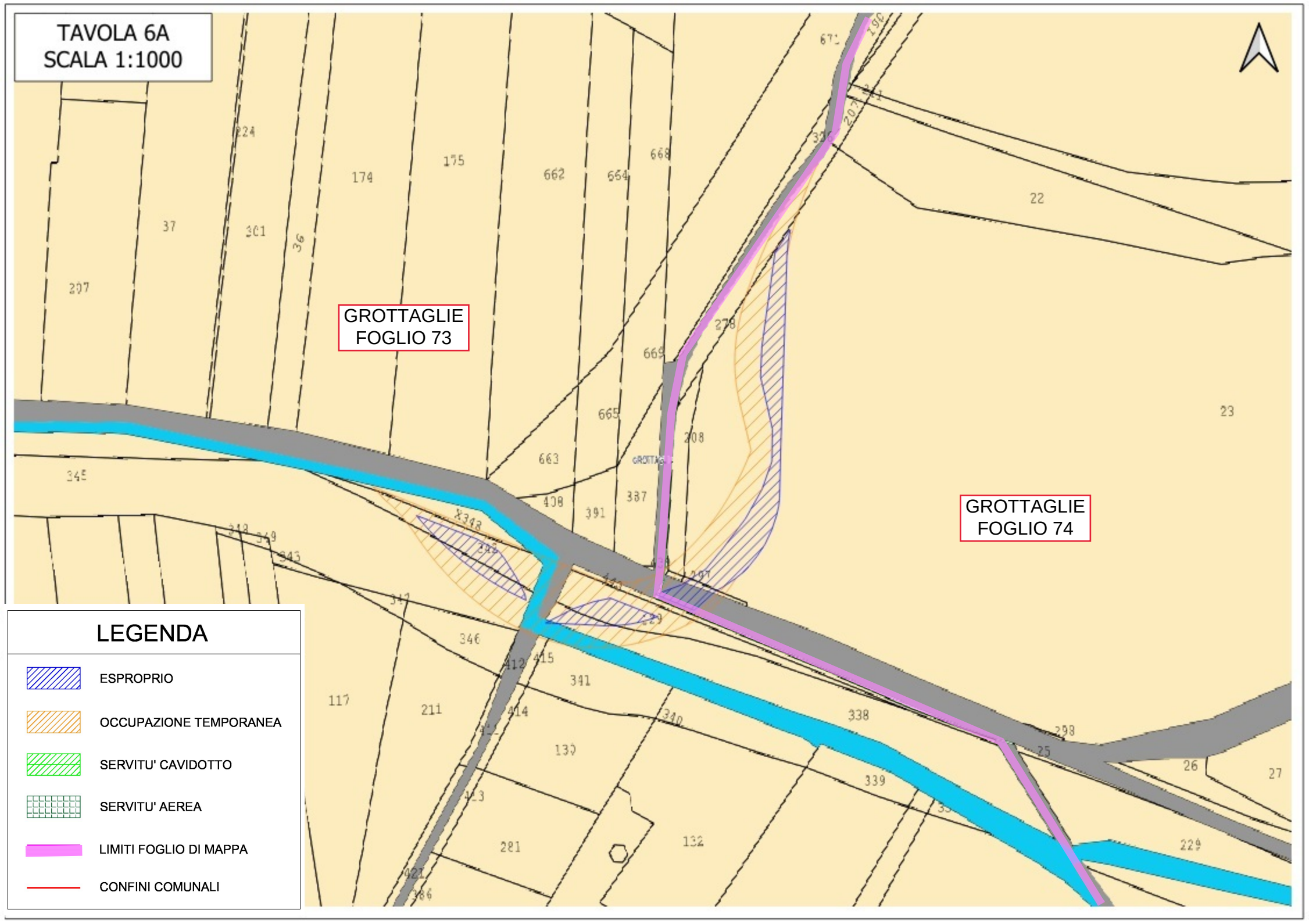
TAVOLA 6A
SCALA 1:1000
GROTTAGLIE
FOGLIO 73
GROTTAGLIE
FOGLIO 74
LEGENDA
ESPROPRIO
OCCUPAZIONE TEMPORANEA
SERVITU' CAVIDOTTO
SERVITU' AEREA
LIMITI FOGLIO DI MAPPA
CONFINI COMUNALI

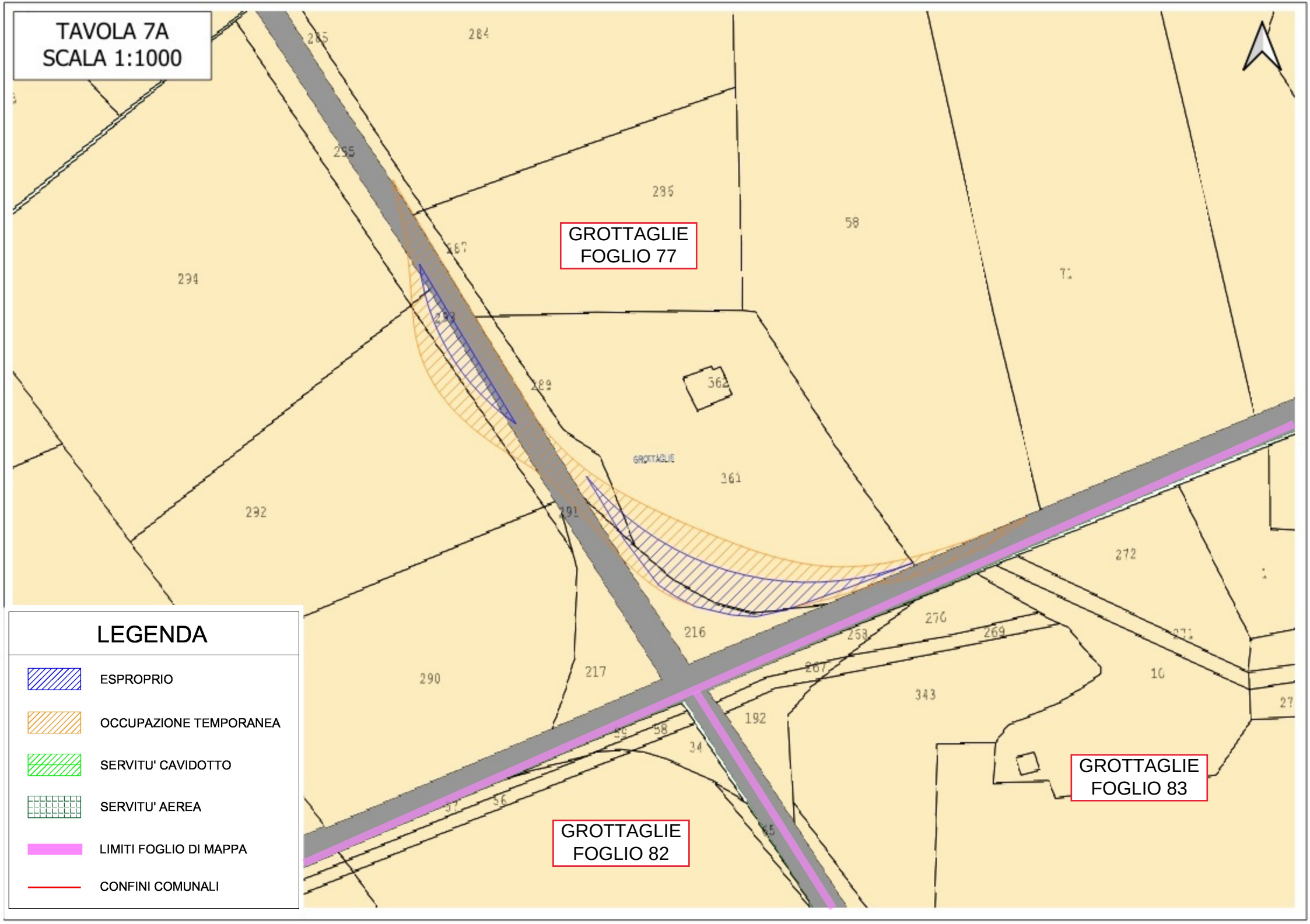
TAVOLA 7A
SCALA 1:1000
GROTTAGLIE
FOGLIO 77
GROTTAGLIE
FOGLIO 82
GROTTAGLIE
FOGLIO 83
LEGENDA
ESPROPRIO
OCCUPAZIONE TEMPORANEA
SERVITU' CAVIDOTTO
SERVITU' AEREA
LIMITI FOGLIO DI MAPPA
CONFINI COMUNALI

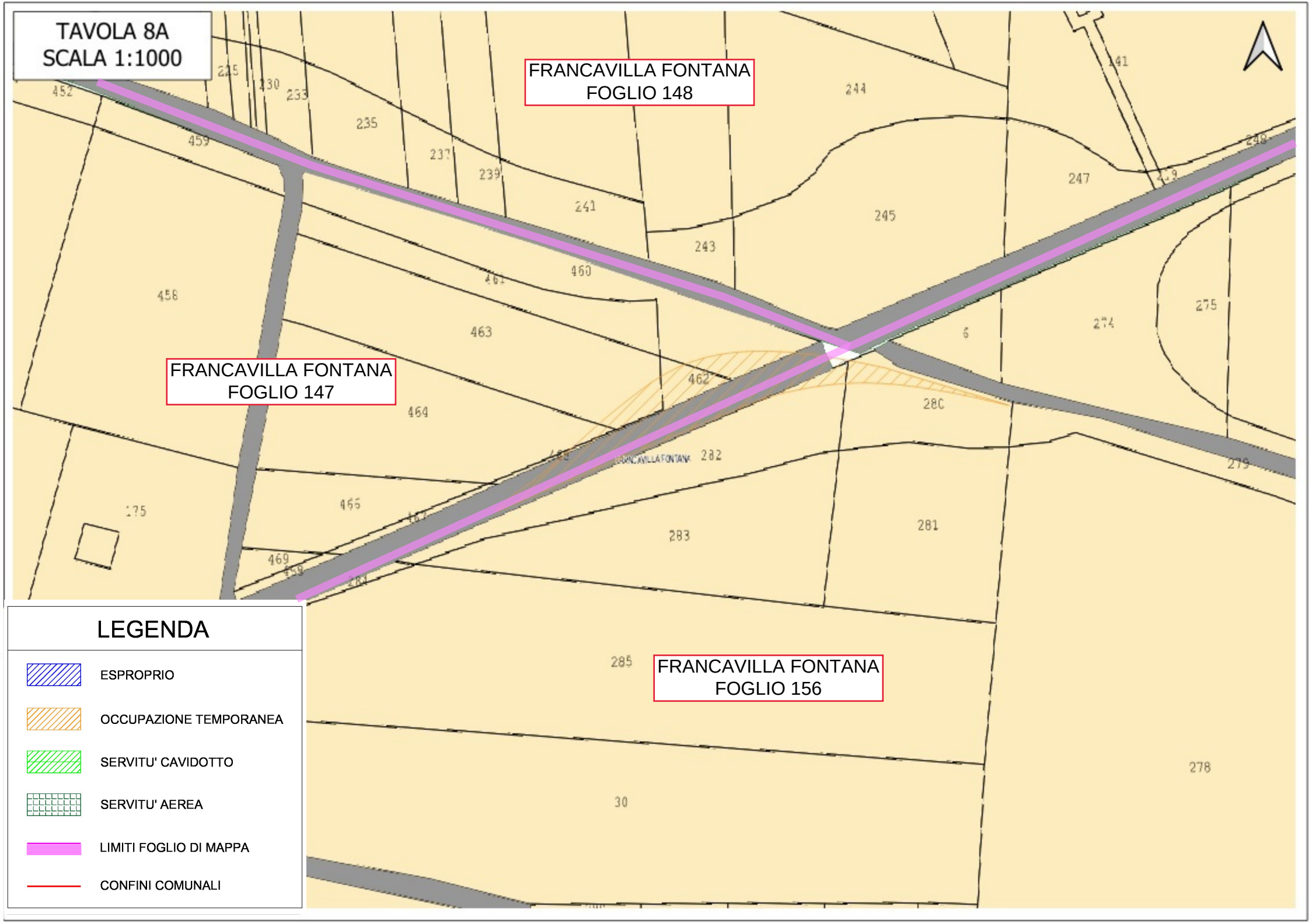
TAVOLA 8A
SCALA 1:1000
FRANCAVILLA FONTANA
FOGLIO 148
FRANCAVILLA FONTANA
FOGLIO 147
FRANCAVILLA FONTANA
FOGLIO 156
LEGENDA
ESPROPRIO
OCCUPAZIONE TEMPORANEA
SERVITU' CAVIDOTTO
SERVITU' AEREA
LIMITI FOGLIO DI MAPPA
CONFINI COMUNALI

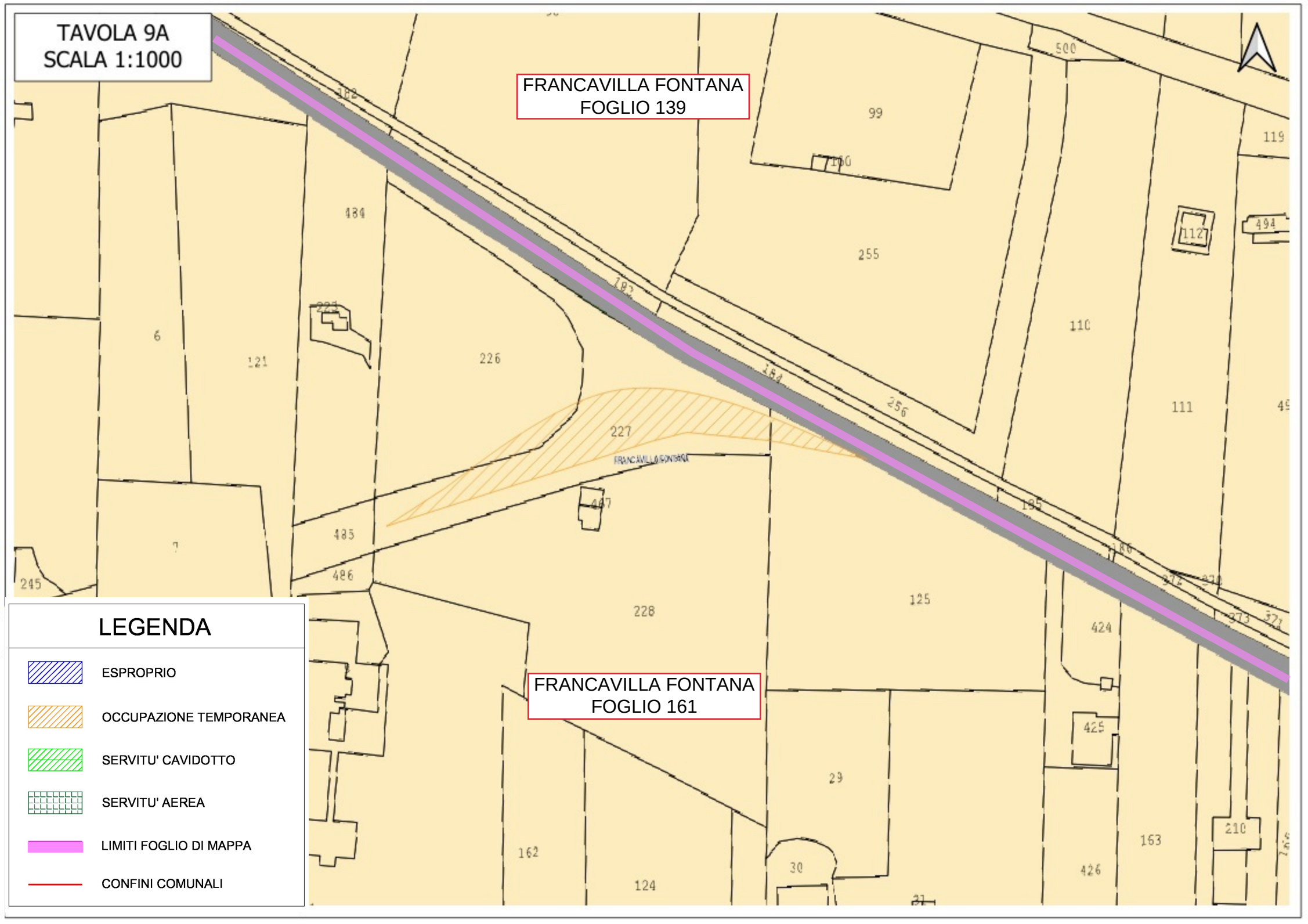
TAVOLA 9A
SCALA 1:1000
FRANCAVILLA FONTANA
FOGLIO 139
FRANCAVILLA FONTANA
FOGLIO 161
LEGENDA
ESPROPRIO
OCCUPAZIONE TEMPORANEA
SERVITU' CAVIDOTTO
SERVITU' AEREA
LIMITI FOGLIO DI MAPPA
CONFINI COMUNALI

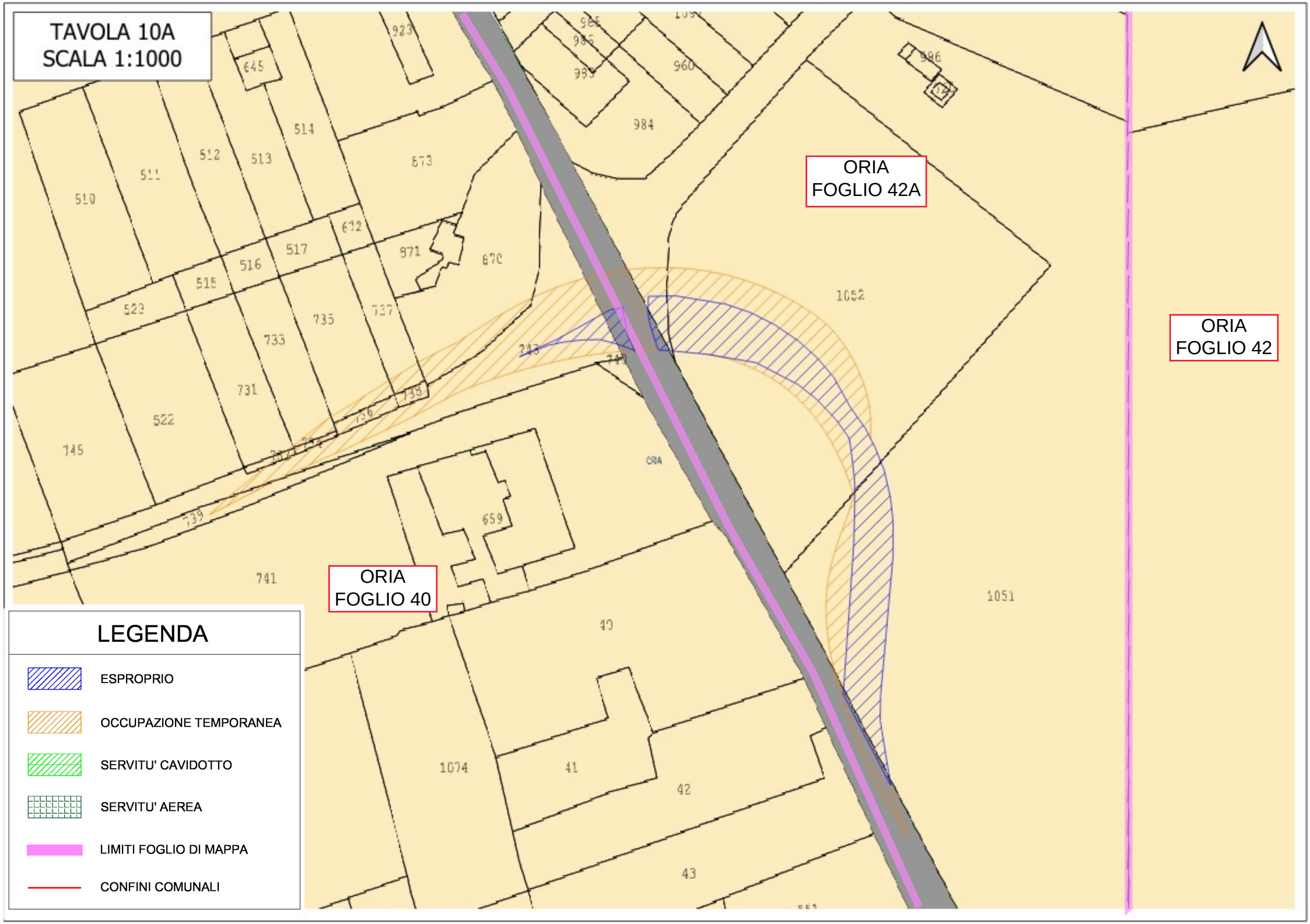
TAVOLA 10A
SCALA 1:1000
ORIA
FOGLIO 42A
ORIA
FOGLIO 42
ORIA
FOGLIO 40
LEGENDA
ESPROPRIO
OCCUPAZIONE TEMPORANEA
SERVITU' CAVIDOTTO
SERVITU' AEREA
LIMITI FOGLIO DI MAPPA
CONFINI COMUNALI

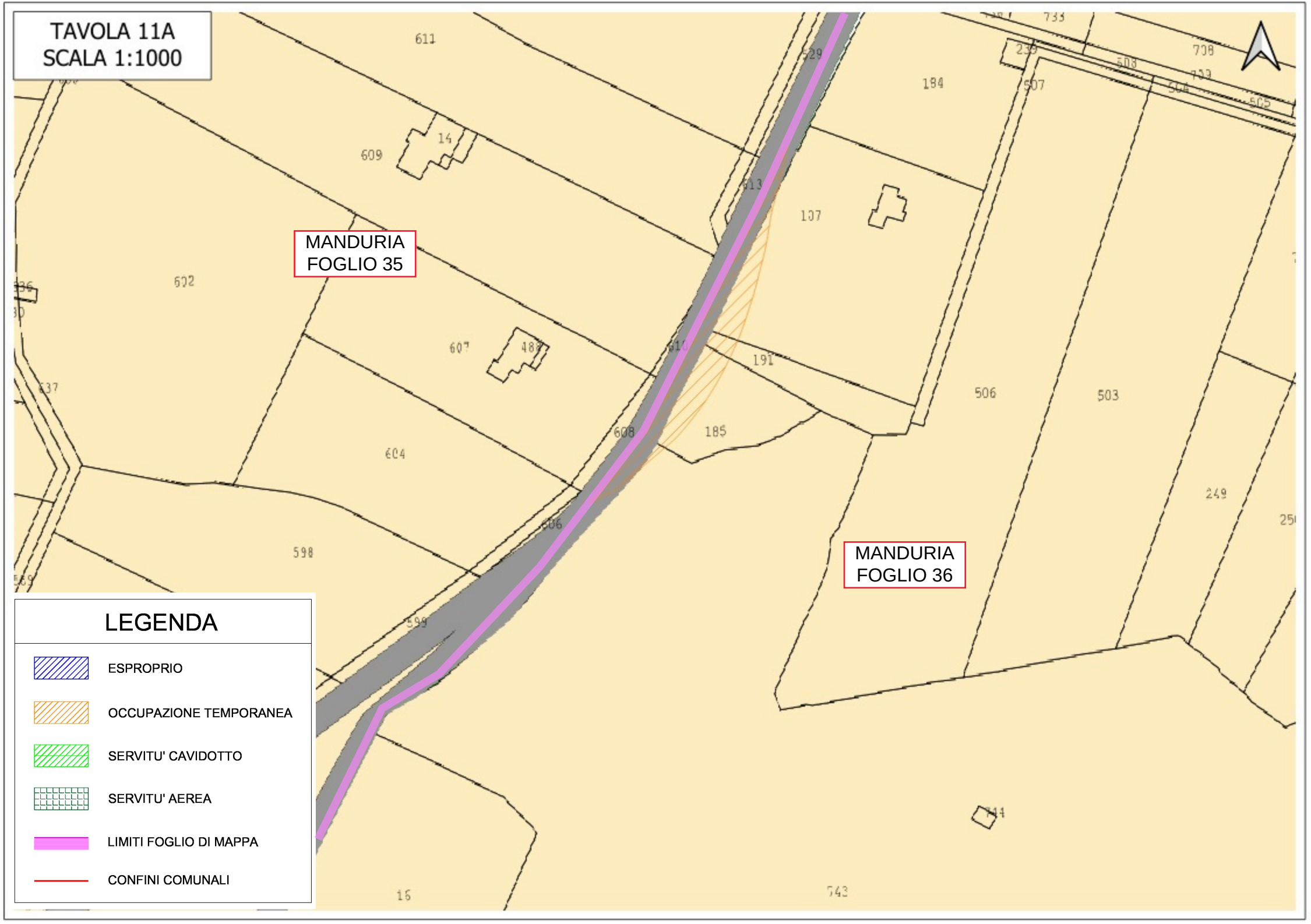
TAVOLA 11A
SCALA 1:1000
MANDURIA
FOGLIO 35
MANDURIA
FOGLIO 36
LEGENDA
ESPROPRIO
OCCUPAZIONE TEMPORANEA
SERVITU' CAVIDOTTO
SERVITU' AEREA
LIMITI FOGLIO DI MAPPA
CONFINI COMUNALI

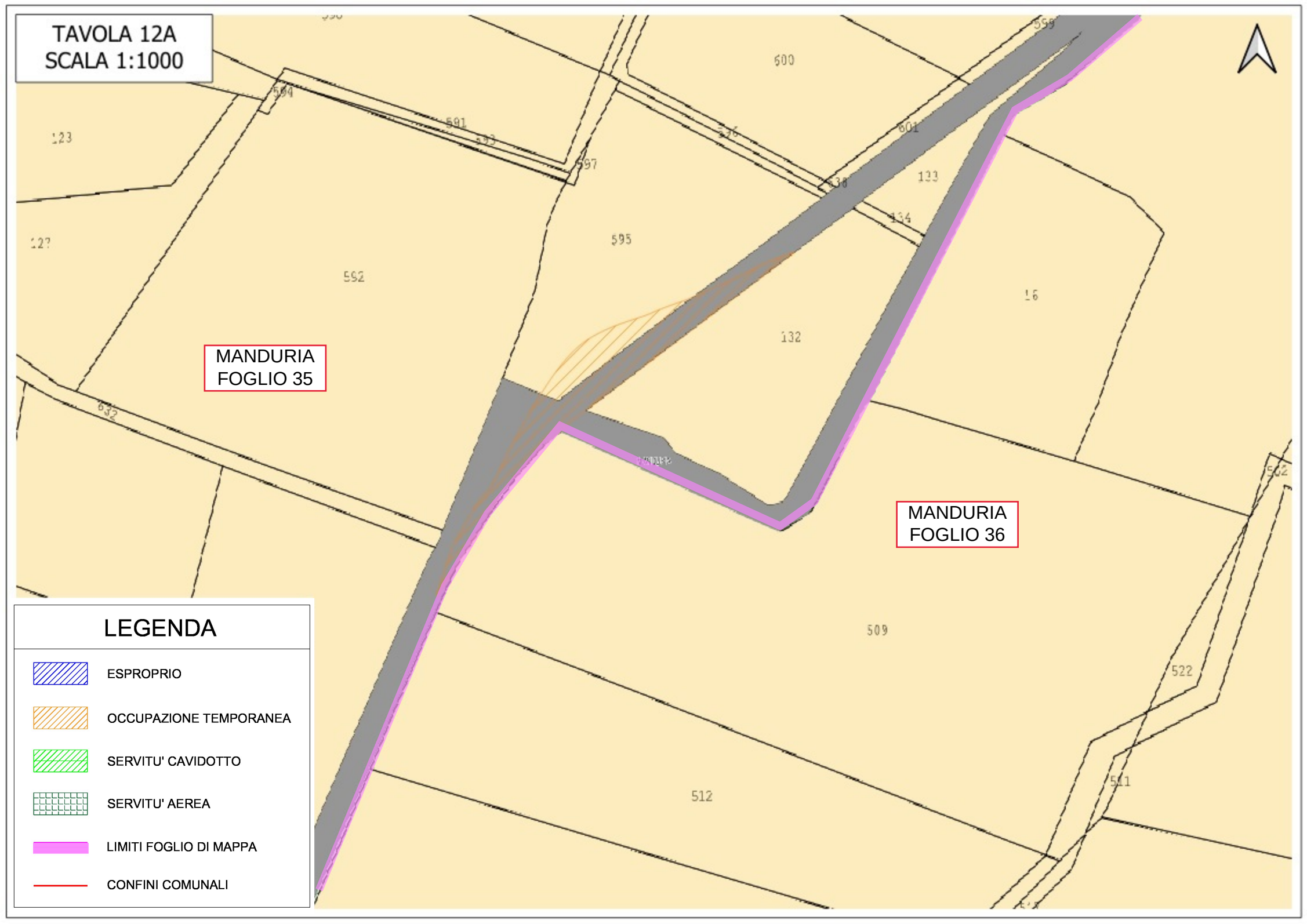
TAVOLA 12A
SCALA 1:1000
MANDURIA
FOGLIO 35
MANDURIA
FOGLIO 36
LEGENDA
ESPROPRIO
OCCUPAZIONE TEMPORANEA
SERVITU' CAVIDOTTO
SERVITU' AEREA
LIMITI FOGLIO DI MAPPA
CONFINI COMUNALI
600
601
595
592
132
133
16
509
512
522
511
123
127
632

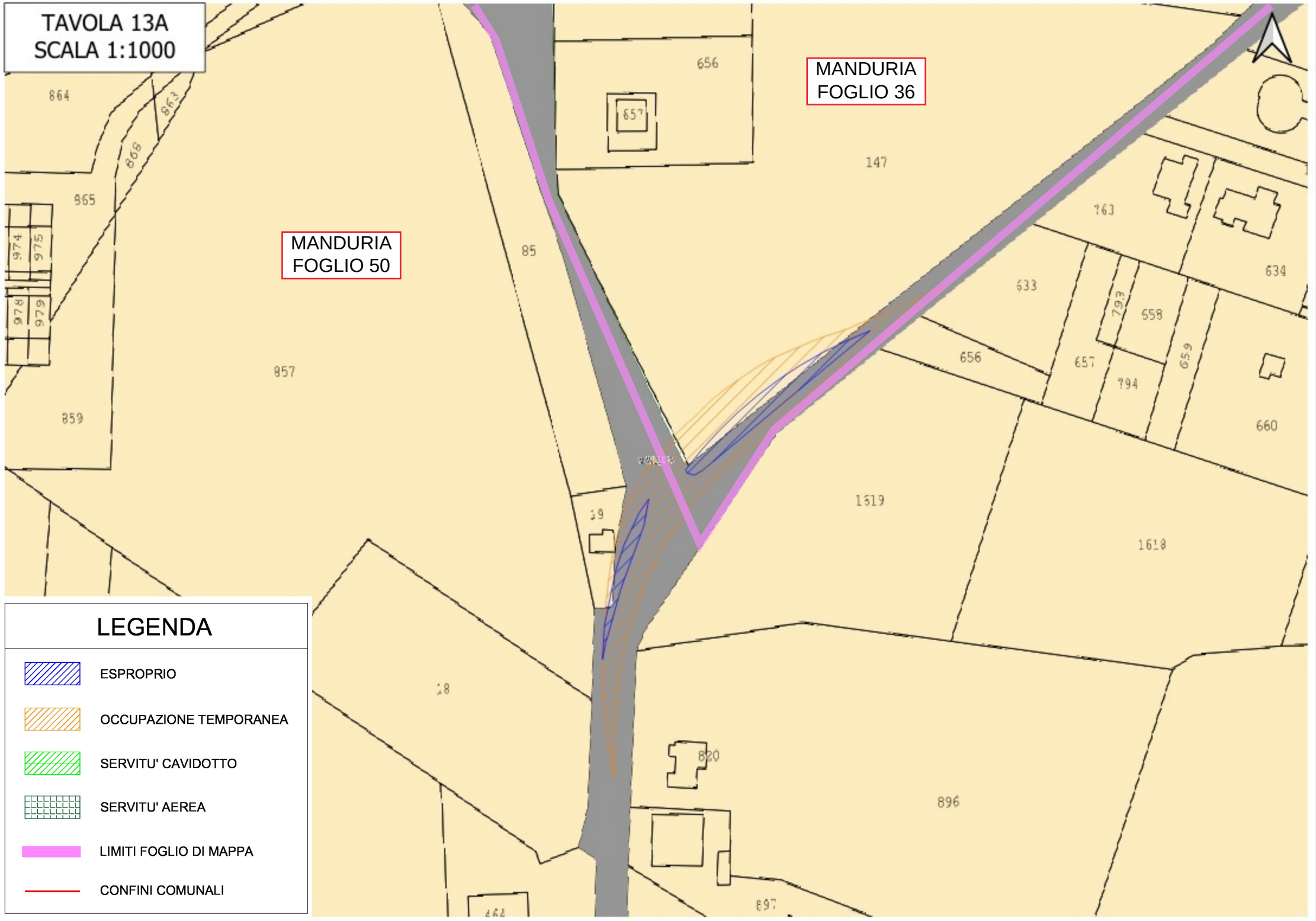
TAVOLA 13A
SCALA 1:1000
MANDURIA
FOGLIO 36
MANDURIA
FOGLIO 50
LEGENDA
ESPROPRIO
OCCUPAZIONE TEMPORANEA
SERVITU' CAVIDOTTO
SERVITU' AEREA
LIMITI FOGLIO DI MAPPA
CONFINI COMUNALI

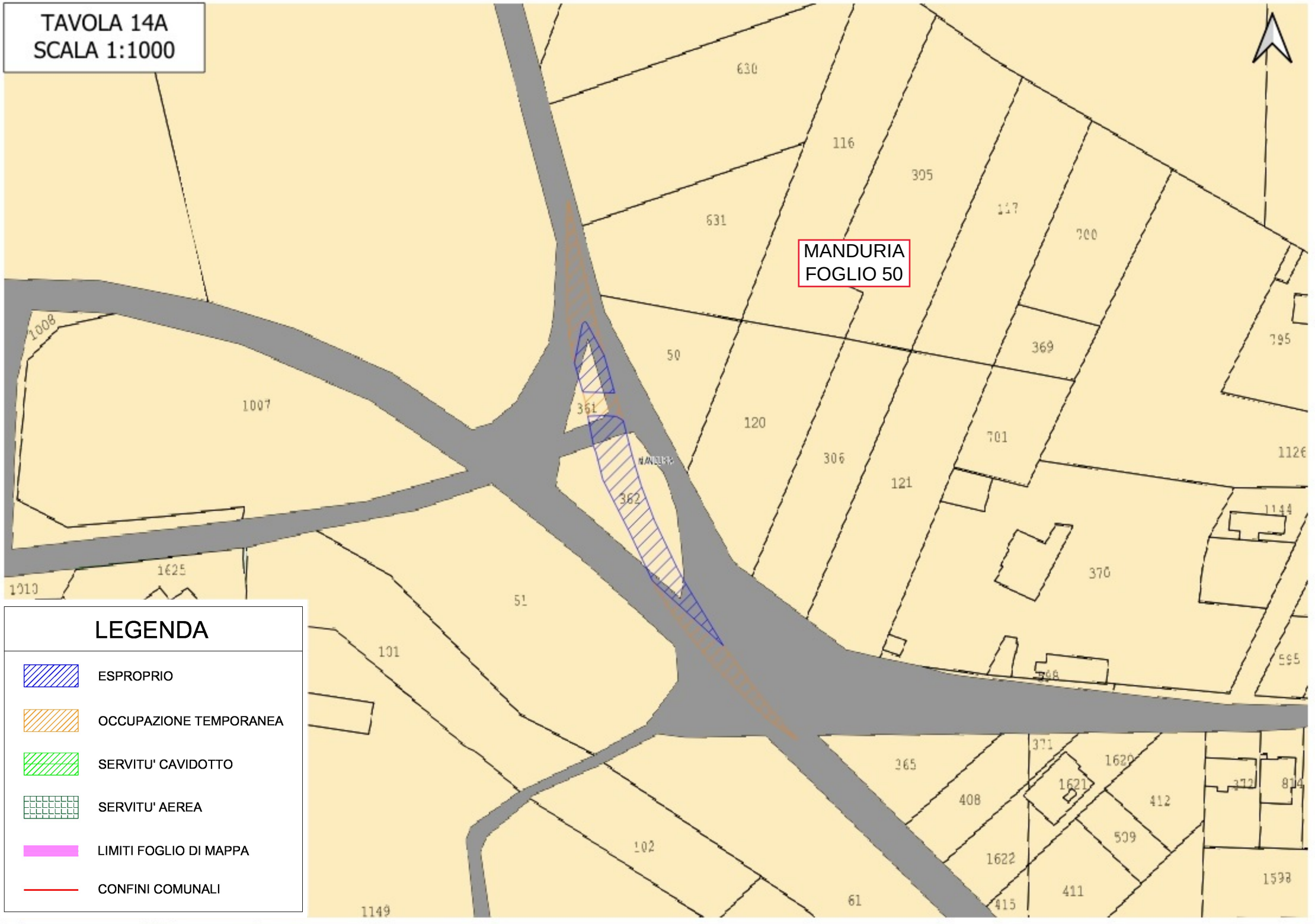
TAVOLA 14A
SCALA 1:1000
MANDURIA
FOGLIO 50
LEGENDA
ESPROPRIO
OCCUPAZIONE TEMPORANEA
SERVITU' CAVIDOTTO
SERVITU' AEREA
LIMITI FOGLIO DI MAPPA
CONFINI COMUNALI
630
116
305
631
117
700
50
369
795
1008
1007
361
120
306
701
1126
121
362
1144
1625
1010
370
51
101
595
371
365
1620
1621
408
412
372
814
509
102
1622
1598
411
61
415
1149

TAVOLA 15A
SCALA 1:1000

MANDURIA
FOGLIO 51

MANDURIA
FOGLIO 62

LEGENDA

- ESPROPRIO
- OCCUPAZIONE TEMPORANEA
- SERVITU' CAVIDOTTO
- SERVITU' AEREA
- LIMITI FOGLIO DI MAPPA
- CONFINI COMUNALI

TAVOLA 16A
SCALA 1:1000

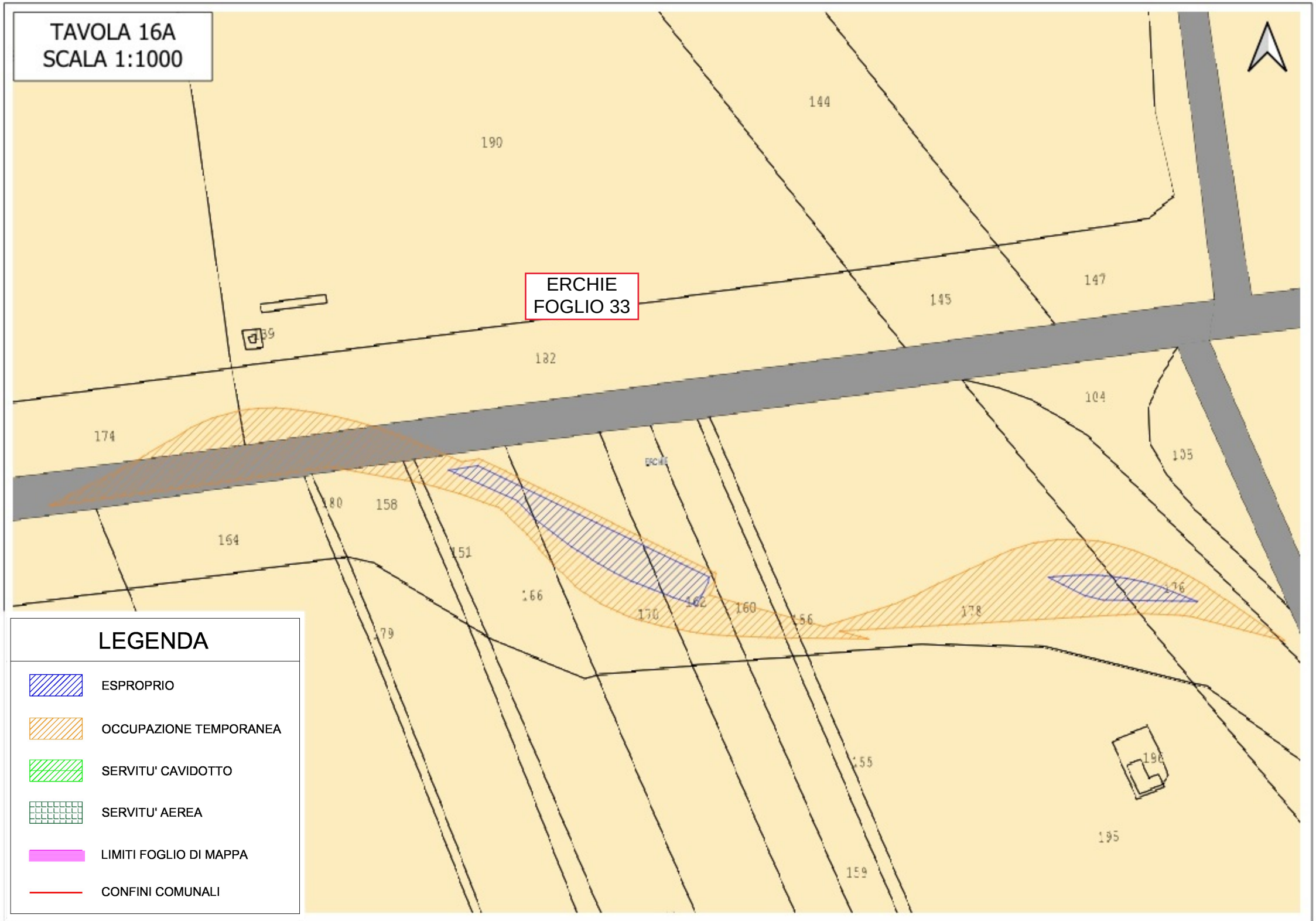

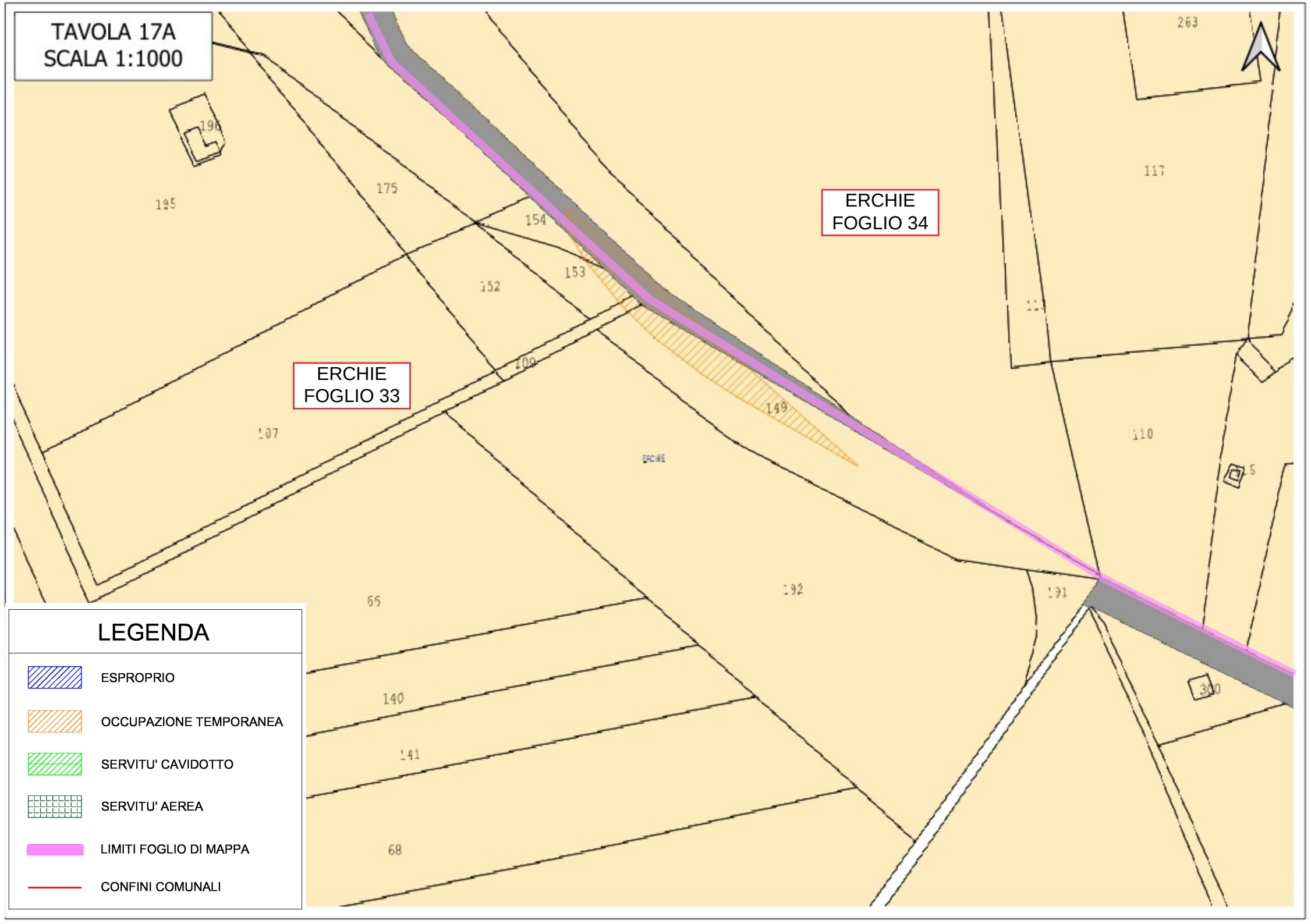
TAVOLA 17A
SCALA 1:1000
ERCHIE
FOGLIO 34
ERCHIE
FOGLIO 33
263
117
196
195
175
154
153
152
109
149
107
110
192
191
65
140
141
68
300
LEGENDA
ESPROPRIO
OCCUPAZIONE TEMPORANEA
SERVITU' CAVIDOTTO
SERVITU' AEREA
LIMITI FOGLIO DI MAPPA
CONFINI COMUNALI

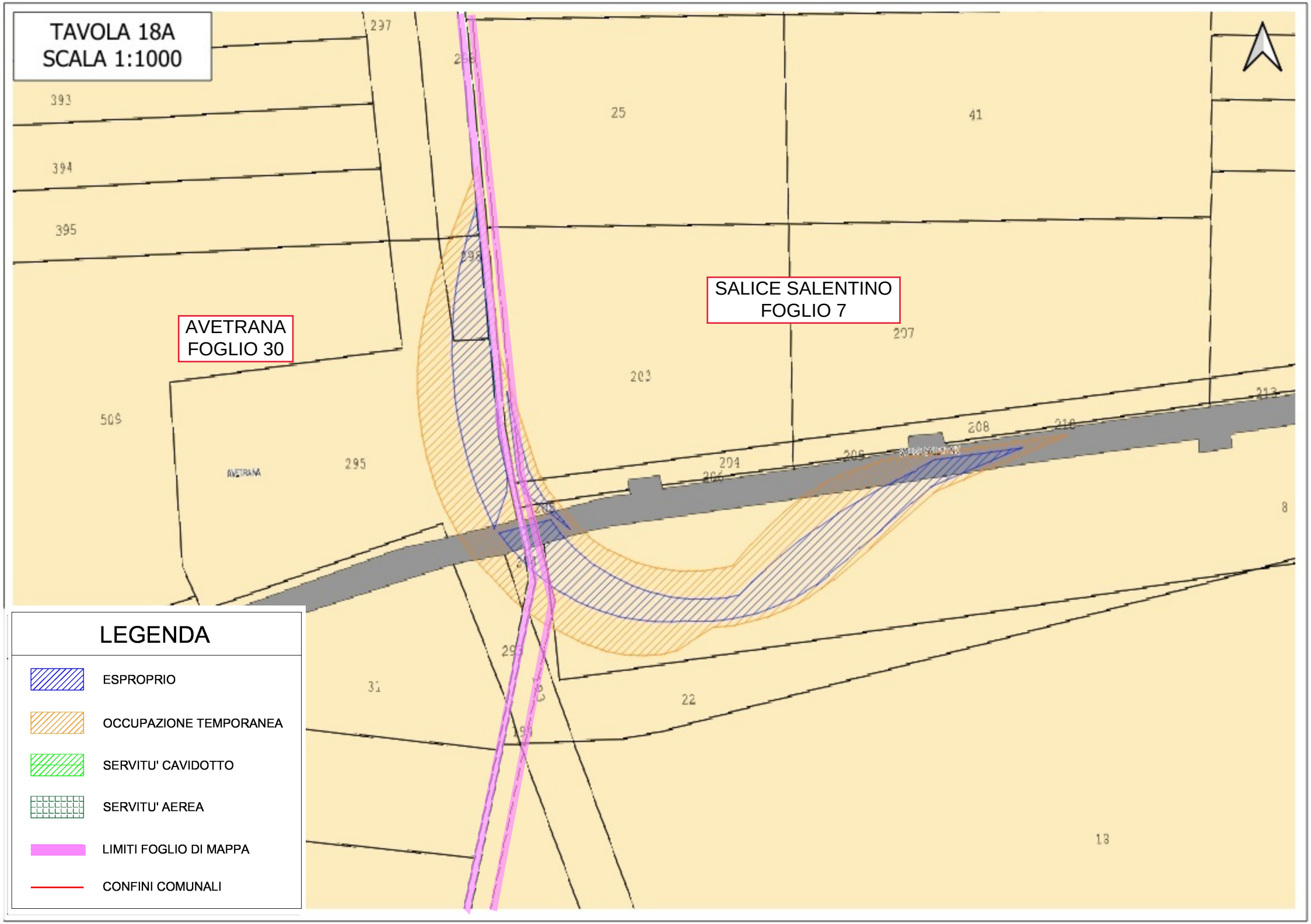
TAVOLA 18A
SCALA 1:1000
AVETRANA
FOGLIO 30
SALICE SALENTINO
FOGLIO 7
LEGENDA
ESPROPRIO
OCCUPAZIONE TEMPORANEA
SERVITU' CAVIDOTTO
SERVITU' AEREA
LIMITI FOGLIO DI MAPPA
CONFINI COMUNALI

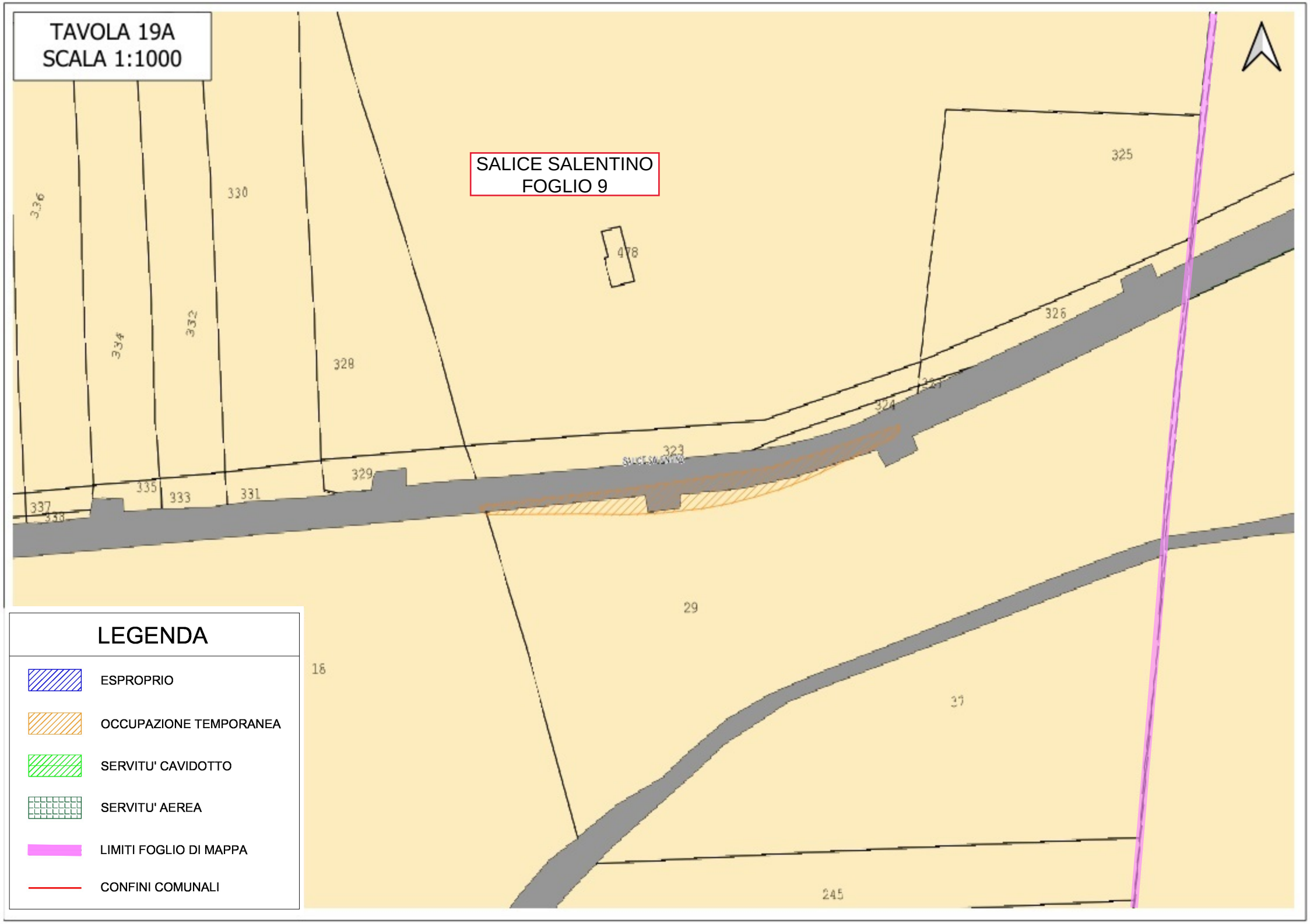
TAVOLA 19A
SCALA 1:1000
SALICE SALENTINO
FOGLIO 9
336
330
334
332
328
478
325
326
324
323
329
335
333
331
337
29
18
37
245
LEGENDA
ESPROPRIO
OCCUPAZIONE TEMPORANEA
SERVITU' CAVIDOTTO
SERVITU' AEREA
LIMITI FOGLIO DI MAPPA
CONFINI COMUNALI

ELENCO VISURE

Direzione Provinciale di Taranto
Ufficio Provinciale - Territorio
Servizi Catastali

Data: **06/07/2023**
Ora: **13:48:21**
Numero Pratica: **T223742/2023**

Catasto terreni

Visura attuale per immobile

Situazione degli atti informatizzati al **06/07/2023**

Immobile di catasto terreni | **Causali di aggiornamento ed annotazioni**

Informazioni riportate negli atti del catasto al 06/07/2023

Dati identificativi: Comune di **AVETRANA (A514) (TA)**
Foglio **30** Particella **298**

Classamento:

Particella divisa in **2** porzioni
Totali particella:
Redditi: dominicale **Euro 19,76**
agrario **Euro 10,09**
Superficie: **1.767** m^2

Il reddito dominicale è stato calcolato tenendo conto delle eventuali deduzioni indicate in tabella

Porzione	AA	AB
Reddito dominicale	Euro 4,28	Euro 15,48
Reddito agrario	Euro 3,48	Euro 6,61
Deduzioni	-	-
Superficie m^2	1.036	731
Qualità	ULIVETO	VIGNETO
Classe	2	2

Ultimo atto di aggiornamento: TABELLA DI VARIAZIONE del 29/04/2020 Pratica n. TA0063361 in atti dal 19/11/2020 TRASMISSIONE DATI AGEA AI SENSI DEL DL 3.10.2006 N. 262 (n. 2451.1/2020)

Annotazioni: Variazione colturale eseguita ai sensi del Dl 3.10.2006 n. 262, convertito con modificazioni nella legge 24.11.2006 n. 286 e successive modificazioni (anno 2020) - Eseguita a seguito di dichiarazione resa il 29/04/2020 all'Organismo Pagatore AGEA con la domanda AGEA.ADU.2020.0065194 (Scheda validazione/ fascicolo prot. n. AGEA.CAA2884.2020.0001663)

Dati identificativi

Comune di **AVETRANA (A514) (TA)**
Foglio **30** Particella **298**

FRAZIONAMENTO in atti dal 27/10/1995 (n. 38.2/1987)

Dati di classamento

Particella divisa in **2** porzioni
Totali particella:
Redditi: dominicale **Euro 19,76**
agrario **Euro 10,09**
Superficie: **1.767** m²

Il reddito dominicale è stato calcolato tenendo conto delle eventuali deduzioni indicate in tabella

Porzione	AA	AB
Reddito dominicale	Euro 4,28	Euro 15,48
Reddito agrario	Euro 3,48	Euro 6,61
Deduzioni	-	-
Superficie m²	1.036	731
Qualità	ULIVETO	VIGNETO
Classe	2	2

TABELLA DI VARIAZIONE del 29/04/2020 Pratica n. TA0063361 in atti dal 19/11/2020 TRASMISSIONE DATI AGEA AI SENSI DEL DL 3.10.2006 N. 262 (n. 2451.1/2020)

Annotazioni: Variazione colturale eseguita ai sensi del Dl 3.10.2006 n. 262, convertito con modificazioni nella legge 24.11.2006 n. 286 e successive modificazioni (anno 2020) - Eseguita a seguito di dichiarazione resa il 29/04/2020 all'Organismo Pagatore AGEA con la domanda AGEA.ADU.2020.0065194 (Scheda validazione/ fascicolo prot. n. AGEA.CAA2884.2020.0001663)

Intestazione attuale dell'immobile - totale intestati: 1

1. NIGRO Carmelo
(CF NGRCML57H26A514M)
nato a AVETRANA (TA) il 26/06/1957
Diritto di: Proprieta' per 1/1 in regime di comunione dei beni (deriva dall'atto 1)

1. VOLTURA D'UFFICIO del 04/04/2013 Pubblico ufficiale NOT. DI GREGORIO Sede MESAGNE (BR) Repertorio n. 53512 - MOD. UNICO 6576/13 COMPRAV. Voltura n. 6875.1/2013 - Pratica n. TA0065459 in atti dal 31/05/2013

Visura telematica

Tributi speciali: Euro 0,90

Direzione Provinciale di Brindisi
Ufficio Provinciale - Territorio
Servizi Catastali

Data: **06/07/2023**
Ora: **15:22:42**
Numero Pratica: **T263514/2023**
Pag: **1 - Segue**

Catasto terreni

Visura attuale per immobile

Situazione degli atti informatizzati al **06/07/2023**

Immobile di catasto terreni | **Causali di aggiornamento ed annotazioni**

Informazioni riportate negli atti del catasto al 06/07/2023

Dati identificativi: Comune di **ERCHIE (D422) (BR)**
Foglio **37** Particella **67**

Classamento:

Particella divisa in **2** porzioni
Totali particella:
Redditi: dominicale **Euro 149,46**
agrario **Euro 78,40**
Superficie: **36.680** m^2

Il reddito dominicale è stato calcolato tenendo conto delle eventuali deduzioni indicate in tabella

Porzione	AA	AB
Reddito dominicale	Euro 123,17	Euro 26,29
Reddito agrario	Euro 54,74	Euro 23,66
Deduzioni	-	-
Superficie m^2	26.500	10.180
Qualità	SEMINATIVO	ULIVETO
Classe	2	2

Ultimo atto di aggiornamento: TABELLA DI VARIAZIONE del 08/03/2007 Pratica n. BR0059150 in atti dal 08/03/2007 TRASMISSIONE DATI AI SENSI DEL DECRETO 262 DEL 3 OTTOBRE 2006 (n. 9176.1/2007)

Annotazioni: VARIAZIONE COLTURALE EX D.L. N. 262/06 - QUALITA` DICHIARATA O PARIFICATA A COLTURA PRESENTE NEL QUADRO TARIFFARIO

Dati identificativi

Comune di **ERCHIE (D422) (BR)**
Foglio **37** Particella **67**

Impianto meccanografico del 10/05/1970

Dati di classamento

Particella divisa in **2** porzioni
Totali particella:
Redditi: dominicale **Euro 149,46**
agrario **Euro 78,40**
Superficie: **36.680** m²

Il reddito dominicale è stato calcolato tenendo conto delle eventuali deduzioni indicate in tabella

Porzione	AA	AB
Reddito dominicale	Euro 123,17	Euro 26,29
Reddito agrario	Euro 54,74	Euro 23,66
Deduzioni	-	-
Superficie m²	26.500	10.180
Qualità	SEMINATIVO	ULIVETO
Classe	2	2

TABELLA DI VARIAZIONE del 08/03/2007 Pratica n. BR0059150 in atti dal 08/03/2007 TRASMISSIONE DATI AI SENSI DEL DECRETO 262 DEL 3 OTTOBRE 2006 (n. 9176.1/2007)

Annotazioni: VARIAZIONE COLTURALE EX D.L. N. 262/06 - QUALITA` DICHIARATA O PARIFICATA A COLTURA PRESENTE NEL QUADRO TARIFFARIO

Intestazione attuale dell'immobile - totale intestati: 1

1. AZIENDA AGRICOLA ARGENTONI S.R.L. (CF 00763110731)
Sede in ERCHIE (BR)
Diritto di: Proprieta' per 1000/1000 (deriva dall'atto 1)

1. Atto del 26/07/1986 Pubblico ufficiale LECCESE ETTORE Sede TARANTO (TA) Repertorio n. 3865 - UU Sede TARANTO (TA) Registrazione n. 10127 registrato in data 07/08/1986 - ESEGUITA AI SOLI FINI DELLA CONTINUITA' STORICA Voltura n. 152.1/2009 - Pratica n. BR0004074 in atti dal 12/01/2009

Visura telematica

Tributi speciali: Euro 0,90

Direzione Provinciale di Taranto
Ufficio Provinciale - Territorio
Servizi Catastali

Data: **06/07/2023**
Ora: **15:03:33**
Numero Pratica: **T252495/2023**
Pag: **1 - Segue**

Catasto terreni

Visura attuale per immobile

Situazione degli atti informatizzati al **06/07/2023**

Immobile di catasto terreni | **Causali di aggiornamento ed annotazioni**

Informazioni riportate negli atti del catasto al 06/07/2023

Dati identificativi: Comune di **MANDURIA (E882) (TA)**
Foglio **36** Particella **743**

Classamento:

Particella divisa in **2** porzioni
Totali particella:
Redditi: dominicale **Euro 178,83**
agrario **Euro 117,17**
Superficie: **49.275** m^2

Il reddito dominicale è stato calcolato tenendo conto delle eventuali deduzioni indicate in tabella

Porzione	AA	AB
Reddito dominicale	Euro 143,46	Euro 35,37
Reddito agrario	Euro 95,64	Euro 21,53
Deduzioni	-	-
Superficie m^2	46.297	2.978
Qualità	SEMINATIVO	VIGNETO
Classe	4	3

Ultimo atto di aggiornamento: TABELLA DI VARIAZIONE del 03/06/2021 Pratica n. TA0086351 in atti dal 09/12/2021 TRASMISSIONE DATI AGEA AI SENSI DEL DL 3.10.2006 N. 262 (n. 7270.1/2021)

Annotazioni: Variazione colturale eseguita ai sensi del Dl 3.10.2006 n. 262, convertito con modificazioni nella legge 24.11.2006 n. 286 e successive modificazioni (anno 2021) - Eseguita a seguito di dichiarazione resa il 03/06/2021 all'Organismo Pagatore AGEA con la domanda AGEA.ADU.2021.0306494 (Scheda validazione/ fascicolo prot. n. AGEA.CAA2086.2021.0000455)

Dati identificativi

Comune di **MANDURIA (E882) (TA)**
Foglio **36** Particella **743**

Tipo Mappale del 27/11/2007 Pratica n. TA0281538 in atti dal 27/11/2007 (n. 281538.1/2007)

Dati di classamento

Particella divisa in **2** porzioni
Totali particella:
Redditi: dominicale **Euro 178,83**
agrario **Euro 117,17**
Superficie: **49.275** m²

Il reddito dominicale è stato calcolato tenendo conto delle eventuali deduzioni indicate in tabella

Porzione	AA	AB
Reddito dominicale	Euro 143,46	Euro 35,37
Reddito agrario	Euro 95,64	Euro 21,53
Deduzioni	-	-
Superficie m²	46.297	2.978
Qualità	SEMINATIVO	VIGNETO
Classe	4	3

TABELLA DI VARIAZIONE del 03/06/2021 Pratica n. TA0086351 in atti dal 09/12/2021 TRASMISSIONE DATI AGEA AI SENSI DEL DL 3.10.2006 N. 262 (n. 7270.1/2021)

Annotazioni: Variazione colturale eseguita ai sensi del Dl 3.10.2006 n. 262, convertito con modificazioni nella legge 24.11.2006 n. 286 e successive modificazioni (anno 2021) - Eseguita a seguito di dichiarazione resa il 03/06/2021 all'Organismo Pagatore AGEA con la domanda AGEA.ADU.2021.0306494 (Scheda validazione/ fascicolo prot. n. AGEA.CAA2086.2021.0000455)

Intestazione attuale dell'immobile - totale intestati: 1

1. SOCIETA' AGRICOLA TERRE DI MANDURIA S.R.L.
(CF 03216360739)
Sede in SAVA (TA)
Diritto di: Proprieta' per 1/1 (deriva dall'atto 1)

1. Atto del 30/05/2019 Pubblico ufficiale DISABATO RAFFAELE Sede TARANTO (TA) Repertorio n. 6992 - CONFERIMENTO IN SOCIETA' Nota presentata con Modello Unico n. 10477.1/2019 Reparto PI di TARANTO in atti dal 11/06/2019

Visura telematica

Tributi speciali: Euro 0,90

Direzione Provinciale di Lecce
Ufficio Provinciale - Territorio
Servizi Catastali

Data: **06/07/2023**
Ora: **16:14:23**
Numero Pratica: **T295829/2023**

Catasto terreni

Visura attuale per immobile

Situazione degli atti informatizzati al **06/07/2023**

Immobile di catasto terreni | **Causali di aggiornamento ed annotazioni**

Informazioni riportate negli atti del catasto al 06/07/2023

Dati identificativi: Comune di **SALICE SALENTINO (H708) (LE)**
Foglio **7** Particella **8**

Classamento:

Particella divisa in **2** porzioni
Totali particella:
Redditi: dominicale **Euro 41,33**
agrario **Euro 33,55**
Superficie: **13.072** m^2

Il reddito dominicale è stato calcolato tenendo conto delle eventuali deduzioni indicate in tabella

Porzione	AA	AB
Reddito dominicale	Euro 3,28	Euro 38,05
Reddito agrario	Euro 1,84	Euro 31,71
Deduzioni	-	-
Superficie m^2	793	12.279
Qualità	SEMINATIVO	ULIVETO
Classe	2	2

Ultimo atto di aggiornamento: TABELLA DI VARIAZIONE del 15/12/2011 Pratica n. LE0593636 in atti dal 15/12/2011 TRASMISSIONE DATI AGEA AI SENSI DEL DL 3.10.2006 N.262 (n. 34908.1/2011)

Annotazioni: VARIAZIONE COLTURALE ESEGUITA AI SENSI DEL DL 3.10.2006 N. 262, CONVERTITO CON MODIFICAZIONI NELLA LEGGE 24.11.2006 N. 286 E SUCCESSIVE MODIFICAZIONI (ANNO 2011)

Dati identificativi

Comune di **SALICE SALENTINO (H708) (LE)**
Foglio **7** Particella **8**

Impianto meccanografico del 30/06/1977

Dati di classamento

Particella divisa in **2** porzioni
Totali particella:
Redditi: dominicale **Euro 41,33**
agrario **Euro 33,55**
Superficie: **13.072** m^2

Il reddito dominicale è stato calcolato tenendo conto delle eventuali deduzioni indicate in tabella

Porzione	AA	AB
Reddito dominicale	Euro 3,28	Euro 38,05
Reddito agrario	Euro 1,84	Euro 31,71
Deduzioni	-	-
Superficie m^2	793	12.279
Qualità	SEMINATIVO	ULIVETO
Classe	2	2

TABELLA DI VARIAZIONE del 15/12/2011 Pratica n. LE0593636 in atti dal 15/12/2011 TRASMISSIONE DATI AGEA AI SENSI DEL DL 3.10.2006 N.262 (n. 34908.1/2011)

Annotazioni: VARIAZIONE COLTURALE ESEGUITA AI SENSI DEL DL 3.10.2006 N. 262, CONVERTITO CON MODIFICAZIONI NELLA LEGGE 24.11.2006 N. 286 E SUCCESSIVE MODIFICAZIONI (ANNO 2011)

Intestazione attuale dell'immobile - totale intestati: 3

1. BIANCO Eupremio
(CF BNCPRM32E02D422R)
nato a ERCHIE (BR) il 02/05/1932
Diritto di: Usufrutto per 1/2 (deriva dall'atto 1)

2. BIANCO Giovanni
(CF BNCGNN58B18A514R)
nato a AVETRANA (TA) il 18/02/1958
Diritto di: Nuda proprieta' per 1/1 bene personale (deriva dall'atto 1)

3. PUGLIA Maria Addolorata
(CF PGLMDD39C71A514I)
nata a AVETRANA (TA) il 31/03/1939
Diritto di: Usufrutto per 1/2 (deriva dall'atto 1)

1. Atto del 13/10/2016 Pubblico ufficiale DI GREGORIO FRANCESCO Sede MESAGNE (BR) Repertorio n. 59383 - DONAZIONE ACCETTATA Nota presentata con Modello Unico n. 25453.1/2016 Reparto PI di LECCE in atti dal 21/10/2016

Visura telematica

Tributi speciali: Euro 0,90

Direzione Provinciale di Lecce
Ufficio Provinciale - Territorio
Servizi Catastali

Data: **01/07/2023**
Ora: **11:25:01**
Numero Pratica: **T42961/2023**

Catasto terreni

Visura attuale per immobile

Situazione degli atti informatizzati al **01/07/2023**

Immobile di catasto terreni | **Causali di aggiornamento ed annotazioni**

Informazioni riportate negli atti del catasto al 01/07/2023

Dati identificativi: Comune di **CAMPI SALENTINA (B506) (LE)**
Foglio **3** Particella **169**

Classamento:

Particella divisa in **2** porzioni
Totali particella:
Redditi: dominicale **Euro 11,82**
agrario **Euro 8,27**
Superficie: **3.634** m^2

Il reddito dominicale è stato calcolato tenendo conto delle eventuali deduzioni indicate in tabella

Porzione	AA	AB
Reddito dominicale	Euro 7,25	Euro 4,57
Reddito agrario	Euro 4,46	Euro 3,81
Deduzioni	-	-
Superficie m^2	2.160	1.474
Qualità	SEMINATIVO	ULIVETO
Classe	3	2

Ultimo atto di aggiornamento: TABELLA DI VARIAZIONE del 12/12/2007 Pratica n. LE0493981 in atti dal 12/12/2007 TRASMISSIONE DATI AGEA AI SENSI DEL DL 3.10.2006 N.262 (n. 64599.1/2007)

Annotazioni: VARIAZIONE COLTURALE ESEGUITA AI SENSI DEL DL 3.10.2006 N. 262, CONVERTITO CON MODIFICAZIONI NELLA LEGGE 24.11.2006 N. 286 (ANNO 2007) - QUALITA` DICHIARATA O PARIFICATA A COLTURA PRESENTE NEL QUADRO TARIFFARIO DEL COMUNE

Dati identificativi

Comune di **CAMPI SALENTINA (B506) (LE)**
Foglio **3** Particella **169**

Impianto meccanografico del 12/04/1976

Dati di classamento

Particella divisa in **2** porzioni
Totali particella:
Redditi: dominicale **Euro 11,82**
agrario **Euro 8,27**
Superficie: **3.634** m²

Il reddito dominicale è stato calcolato tenendo conto delle eventuali deduzioni indicate in tabella

Porzione	AA	AB
Reddito dominicale	Euro 7,25	Euro 4,57
Reddito agrario	Euro 4,46	Euro 3,81
Deduzioni	-	-
Superficie m²	2.160	1.474
Qualità	SEMINATIVO	ULIVETO
Classe	3	2

TABELLA DI VARIAZIONE del 12/12/2007 Pratica n. LE0493981 in atti dal 12/12/2007 TRASMISSIONE DATI AGEA AI SENSI DEL DL 3.10.2006 N.262 (n. 64599.1/2007)

Annotazioni: VARIAZIONE COLTURALE ESEGUITA AI SENSI DEL DL 3.10.2006 N. 262, CONVERTITO CON MODIFICAZIONI NELLA LEGGE 24.11.2006 N. 286 (ANNO 2007) - QUALITA` DICHIARATA O PARIFICATA A COLTURA PRESENTE NEL QUADRO TARIFFARIO DEL COMUNE

Intestazione attuale dell'immobile - totale intestati: 1

1. ROSATO Vincenzo
(CF RSTVCN92A03I119K)
nato a SAN PIETRO VERNOTICO (BR) il 03/01/1992
Diritto di: Proprieta' per 1/1 (deriva dall'atto 1)

1. Atto del 25/05/2022 Pubblico ufficiale MASSARI AUGUSTA MARIA Sede MESAGNE (BR) Repertorio n. 4941 - COMPRAVENDITA Nota presentata con Modello Unico n. 18542.1/2022 Reparto PI di LECCE in atti dal 23/06/2022

Visura telematica

Tributi speciali: Euro 0,90

Direzione Provinciale di Lecce
Ufficio Provinciale - Territorio
Servizi Catastali

Data: **01/07/2023**
Ora: **11:22:02**
Numero Pratica: **T42467/2023**

Catasto terreni

Visura attuale per immobile

Situazione degli atti informatizzati al **01/07/2023**

Immobile di catasto terreni | **Causali di aggiornamento ed annotazioni**

Informazioni riportate negli atti del catasto al 01/07/2023

Dati identificativi: Comune di **CAMPI SALENTINA (B506) (LE)**
Foglio **3** Particella **170**

Classamento:

Particella divisa in **2** porzioni
Totali particella:
Redditi: dominicale **Euro 5,26**
agrario **Euro 3,73**
Superficie: **1.623** m^2

Il reddito dominicale è stato calcolato tenendo conto delle eventuali deduzioni indicate in tabella

Porzione	AA	AB
Reddito dominicale	Euro 3,01	Euro 2,25
Reddito agrario	Euro 1,85	Euro 1,88
Deduzioni	-	-
Superficie m^2	896	727
Qualità	SEMINATIVO	ULIVETO
Classe	3	2

Ultimo atto di aggiornamento: TABELLA DI VARIAZIONE del 12/12/2007 Pratica n. LE0493982 in atti dal 12/12/2007 TRASMISSIONE DATI AGEA AI SENSI DEL DL 3.10.2006 N.262 (n. 64600.1/2007)

Annotazioni: VARIAZIONE COLTURALE ESEGUITA AI SENSI DEL DL 3.10.2006 N. 262, CONVERTITO CON MODIFICAZIONI NELLA LEGGE 24.11.2006 N. 286 (ANNO 2007) - QUALITA` DICHIARATA O PARIFICATA A COLTURA PRESENTE NEL QUADRO TARIFFARIO DEL COMUNE

Dati identificativi

Comune di **CAMPI SALENTINA (B506) (LE)**
Foglio **3** Particella **170**

Impianto meccanografico del 12/04/1976

Dati di classamento

Particella divisa in **2** porzioni
Totali particella:
Redditi: dominicale **Euro 5,26**
agrario **Euro 3,73**
Superficie: **1.623** m²

Il reddito dominicale è stato calcolato tenendo conto delle eventuali deduzioni indicate in tabella

Porzione	AA	AB
Reddito dominicale	Euro 3,01	Euro 2,25
Reddito agrario	Euro 1,85	Euro 1,88
Deduzioni	-	-
Superficie m²	896	727
Qualità	SEMINATIVO	ULIVETO
Classe	3	2

TABELLA DI VARIAZIONE del 12/12/2007 Pratica n. LE0493982 in atti dal 12/12/2007 TRASMISSIONE DATI AGEA AI SENSI DEL DL 3.10.2006 N.262 (n. 64600.1/2007)

Annotazioni: VARIAZIONE COLTURALE ESEGUITA AI SENSI DEL DL 3.10.2006 N. 262, CONVERTITO CON MODIFICAZIONI NELLA LEGGE 24.11.2006 N. 286 (ANNO 2007) - QUALITA` DICHIARATA O PARIFICATA A COLTURA PRESENTE NEL QUADRO TARIFFARIO DEL COMUNE

Intestazione attuale dell'immobile - totale intestati: 1

1. ROSATO Vincenzo
(CF RSTVCN92A03I119K)
nato a SAN PIETRO VERNOTICO (BR) il 03/01/1992
Diritto di: Proprieta' per 1/1 (deriva dall'atto 1)

1. Atto del 25/05/2022 Pubblico ufficiale MASSARI AUGUSTA MARIA Sede MESAGNE (BR) Repertorio n. 4941 - COMPRAVENDITA Nota presentata con Modello Unico n. 18542.1/2022 Reparto PI di LECCE in atti dal 23/06/2022

Visura telematica

Tributi speciali: Euro 0,90

Catasto terreni

Visura attuale per immobile

Situazione degli atti informatizzati al **01/07/2023**

Immobile di catasto terreni | **Causali di aggiornamento ed annotazioni**

Informazioni riportate negli atti del catasto al 01/07/2023

Dati identificativi: Comune di **CAMPI SALENTINA (B506) (LE)**
Foglio **3** Particella **171**

Classamento:

Particella divisa in **2** porzioni
Totali particella:
Redditi: dominicale **Euro 7,67**
agrario **Euro 4,60**
Superficie: **1.781** m^2

Il reddito dominicale è stato calcolato tenendo conto delle eventuali deduzioni indicate in tabella

Porzione	AA	AB
Reddito dominicale	Euro 4,30	Euro 3,37
Reddito agrario	Euro 1,79	Euro 2,81
Deduzioni	-	-
Superficie m^2	694	1.087
Qualità	SEMINATIVO	ULIVETO
Classe	1	2

Ultimo atto di aggiornamento: TABELLA DI VARIAZIONE del 12/12/2007 Pratica n. LE0493983 in atti dal 12/12/2007 TRASMISSIONE DATI AGEA AI SENSI DEL DL 3.10.2006 N.262 (n. 64601.1/2007)

Annotazioni: VARIAZIONE COLTURALE ESEGUITA AI SENSI DEL DL 3.10.2006 N. 262, CONVERTITO CON MODIFICAZIONI NELLA LEGGE 24.11.2006 N. 286 (ANNO 2007) - QUALITA` DICHIARATA O PARIFICATA A COLTURA PRESENTE NEL QUADRO TARIFFARIO DEL COMUNE

Dati identificativi

Comune di **CAMPI SALENTINA (B506) (LE)**
Foglio **3** Particella **171**

Impianto meccanografico del 12/04/1976

Dati di classamento

Particella divisa in **2** porzioni
Totali particella:
Redditi: dominicale **Euro 7,67**
agrario **Euro 4,60**
Superficie: **1.781** m²

Il reddito dominicale è stato calcolato tenendo conto delle eventuali deduzioni indicate in tabella

Porzione	AA	AB
Reddito dominicale	Euro 4,30	Euro 3,37
Reddito agrario	Euro 1,79	Euro 2,81
Deduzioni	-	-
Superficie m²	694	1.087
Qualità	SEMINATIVO	ULIVETO
Classe	1	2

TABELLA DI VARIAZIONE del 12/12/2007 Pratica n. LE0493983 in atti dal 12/12/2007 TRASMISSIONE DATI AGEA AI SENSI DEL DL 3.10.2006 N.262 (n. 64601.1/2007)

Annotazioni: VARIAZIONE COLTURALE ESEGUITA AI SENSI DEL DL 3.10.2006 N. 262, CONVERTITO CON MODIFICAZIONI NELLA LEGGE 24.11.2006 N. 286 (ANNO 2007) - QUALITA` DICHIARATA O PARIFICATA A COLTURA PRESENTE NEL QUADRO TARIFFARIO DEL COMUNE

Intestazione attuale dell'immobile - totale intestati: 1

1. ROSATO Vincenzo
(CF RSTVCN92A03I119K)
nato a SAN PIETRO VERNOTICO (BR) il 03/01/1992
Diritto di: Proprieta' per 1/1 (deriva dall'atto 1)

1. Atto del 25/05/2022 Pubblico ufficiale MASSARI AUGUSTA MARIA Sede MESAGNE (BR) Repertorio n. 4941 - COMPRAVENDITA Nota presentata con Modello Unico n. 18542.1/2022 Reparto PI di LECCE in atti dal 23/06/2022

Visura telematica

Tributi speciali: Euro 0,90

Direzione Provinciale di Lecce
Ufficio Provinciale - Territorio
Servizi Catastali

Data: **01/07/2023**
Ora: **13:03:06**
Numero Pratica: **T53675/2023**

Catasto terreni

Visura attuale per immobile

Situazione degli atti informatizzati al **01/07/2023**

Immobile di catasto terreni | **Causali di aggiornamento ed annotazioni**

Informazioni riportate negli atti del catasto al 01/07/2023

Dati identificativi: Comune di **CAMPI SALENTINA (B506) (LE)**
Foglio **3** Particella **332**

Classamento:

Particella divisa in **2** porzioni
Totali particella:
Redditi: dominicale **Euro 15,70**
agrario **Euro 8,72**
Superficie: **3.375** m^2

Il reddito dominicale è stato calcolato tenendo conto delle eventuali deduzioni indicate in tabella

Porzione	AA	AB
Reddito dominicale	Euro 10,48	Euro 5,22
Reddito agrario	Euro 4,37	Euro 4,35
Deduzioni	-	-
Superficie m^2	1.691	1.684
Qualità	SEMINATIVO	ULIVETO
Classe	1	2

Ultimo atto di aggiornamento: TABELLA DI VARIAZIONE del 12/12/2007 Pratica n. LE0494017 in atti dal 12/12/2007 TRASMISSIONE DATI AGEA AI SENSI DEL DL 3.10.2006 N.262 (n. 64635.1/2007)

Annotazioni: VARIAZIONE COLTURALE ESEGUITA AI SENSI DEL DL 3.10.2006 N. 262, CONVERTITO CON MODIFICAZIONI NELLA LEGGE 24.11.2006 N. 286 (ANNO 2007) - QUALITA` DICHIARATA O PARIFICATA A COLTURA PRESENTE NEL QUADRO TARIFFARIO DEL COMUNE

Dati identificativi

Comune di **CAMPI SALENTINA (B506) (LE)**
Foglio **3** Particella **332**

Impianto meccanografico del 12/04/1976

Dati di classamento

Particella divisa in **2** porzioni
Totali particella:
Redditi: dominicale **Euro 15,70**
agrario **Euro 8,72**
Superficie: **3.375** m²

Il reddito dominicale è stato calcolato tenendo conto delle eventuali deduzioni indicate in tabella

Porzione	AA	AB
Reddito dominicale	Euro 10,48	Euro 5,22
Reddito agrario	Euro 4,37	Euro 4,35
Deduzioni	-	-
Superficie m²	1.691	1.684
Qualità	SEMINATIVO	ULIVETO
Classe	1	2

TABELLA DI VARIAZIONE del 12/12/2007 Pratica n. LE0494017 in atti dal 12/12/2007 TRASMISSIONE DATI AGEA AI SENSI DEL DL 3.10.2006 N.262 (n. 64635.1/2007)

Annotazioni: VARIAZIONE COLTURALE ESEGUITA AI SENSI DEL DL 3.10.2006 N. 262, CONVERTITO CON MODIFICAZIONI NELLA LEGGE 24.11.2006 N. 286 (ANNO 2007) - QUALITA` DICHIARATA O PARIFICATA A COLTURA PRESENTE NEL QUADRO TARIFFARIO DEL COMUNE

Intestazione attuale dell'immobile - totale intestati: 1

1. RODIO Giuseppe
(CF RDOGPP64T13C448R)
nato a CELLINO SAN MARCO (BR) il 13/12/1964
Diritto di: Proprieta' per 1000/1000 (deriva dall'atto 1)

1. VOLTURA D'UFFICIO del 20/12/1991 Repertorio n. 8698 Registrazione n. 271 registrato in data 09/01/1992 - n. 2197.1/1992 in atti dal 05/03/1993

Visura telematica

Tributi speciali: Euro 0,90

Direzione Provinciale di Lecce
Ufficio Provinciale - Territorio
Servizi Catastali

Data: **01/07/2023**
Ora: **13:01:27**
Numero Pratica: **T53572/2023**

Catasto terreni

Visura attuale per immobile

Situazione degli atti informatizzati al **01/07/2023**

Immobile di catasto terreni | **Causali di aggiornamento ed annotazioni**

Informazioni riportate negli atti del catasto al 01/07/2023

Dati identificativi: Comune di **CAMPI SALENTINA (B506) (LE)**
Foglio **3** Particella **333**

Classamento:

Particella divisa in **2** porzioni
Totali particella:
Redditi: dominicale **Euro 6,15**
agrario **Euro 3,43**
Superficie: **1.329** m^2

Il reddito dominicale è stato calcolato tenendo conto delle eventuali deduzioni indicate in tabella

Porzione	AA	AB
Reddito dominicale	Euro 4,06	Euro 2,09
Reddito agrario	Euro 1,69	Euro 1,74
Deduzioni	-	-
Superficie m^2	655	674
Qualità	SEMINATIVO	ULIVETO
Classe	1	2

Ultimo atto di aggiornamento: TABELLA DI VARIAZIONE del 12/12/2007 Pratica n. LE0494018 in atti dal 12/12/2007 TRASMISSIONE DATI AGEA AI SENSI DEL DL 3.10.2006 N.262 (n. 64636.1/2007)

Annotazioni: VARIAZIONE COLTURALE ESEGUITA AI SENSI DEL DL 3.10.2006 N. 262, CONVERTITO CON MODIFICAZIONI NELLA LEGGE 24.11.2006 N. 286 (ANNO 2007) - QUALITA` DICHIARATA O PARIFICATA A COLTURA PRESENTE NEL QUADRO TARIFFARIO DEL COMUNE

Dati identificativi

Comune di **CAMPI SALENTINA (B506) (LE)**
Foglio **3** Particella **333**

Impianto meccanografico del 12/04/1976

Dati di classamento

Particella divisa in **2** porzioni
Totali particella:
Redditi: dominicale **Euro 6,15**
agrario **Euro 3,43**
Superficie: **1.329** m²

Il reddito dominicale è stato calcolato tenendo conto delle eventuali deduzioni indicate in tabella

Porzione	AA	AB
Reddito dominicale	Euro 4,06	Euro 2,09
Reddito agrario	Euro 1,69	Euro 1,74
Deduzioni	-	-
Superficie m²	655	674
Qualità	SEMINATIVO	ULIVETO
Classe	1	2

TABELLA DI VARIAZIONE del 12/12/2007 Pratica n. LE0494018 in atti dal 12/12/2007 TRASMISSIONE DATI AGEA AI SENSI DEL DL 3.10.2006 N.262 (n. 64636.1/2007)

Annotazioni: VARIAZIONE COLTURALE ESEGUITA AI SENSI DEL DL 3.10.2006 N. 262, CONVERTITO CON MODIFICAZIONI NELLA LEGGE 24.11.2006 N. 286 (ANNO 2007) - QUALITA` DICHIARATA O PARIFICATA A COLTURA PRESENTE NEL QUADRO TARIFFARIO DEL COMUNE

Intestazione attuale dell'immobile - totale intestati: 1

1. TREVISI Cosima
(CF TRVCSM44T58E227Q)
nata a GUAGNANO (LE) il 18/12/1944
Diritto di: Proprieta' per 1/1 (deriva dall'atto 1)

1. Atto del 06/06/1986 Pubblico ufficiale NOT DI PIETRO Sede CAMPI SALENTINA (LE) Repertorio n. 84206 - UR Sede LECCE (LE) Registrazione n. 7035 registrato in data 24/06/1986 - DIVISIONE - ISTANZA 356490/2012 Voltura n. 4765.1/1997 - Pratica n. LE0369222 in atti dal 06/11/2012

Visura telematica

Tributi speciali: Euro 0,90

Direzione Provinciale di Brindisi
Ufficio Provinciale - Territorio
Servizi Catastali

Data: **30/06/2023**
Ora: **19:38:15**
Numero Pratica: **T307065/2023**
Pag: **1 - Segue**

Catasto terreni

Visura attuale per immobile

Situazione degli atti informatizzati al **30/06/2023**

Immobile di catasto terreni | **Causali di aggiornamento ed annotazioni**

Informazioni riportate negli atti del catasto al 30/06/2023

Dati identificativi: Comune di **CELLINO SAN MARCO (C448) (BR)**
Foglio **23** Particella **71**

Classamento:

Particella divisa in **2** porzioni
Totali particella:
Redditi: dominicale **Euro 91,37**
agrario **Euro 58,11**
Superficie: **18.930** m^2

Il reddito dominicale è stato calcolato tenendo conto delle eventuali deduzioni indicate in tabella

Porzione	AA	AB
Reddito dominicale	Euro 1,10	Euro 90,27
Reddito agrario	Euro 1,10	Euro 57,01
Deduzioni	-	-
Superficie m^2	532	18.398
Qualità	SEMINATIVO	ULIVETO
Classe	4	2

Ultimo atto di aggiornamento: TABELLA DI VARIAZIONE del 12/12/2007 Pratica n. BR0315232 in atti dal 12/12/2007 TRASMISSIONE DATI AGEA AI SENSI DEL DL 3.10.2006 N.262 (n. 38682.1/2007)

Annotazioni: VARIAZIONE COLTURALE ESEGUITA AI SENSI DEL DL 3.10.2006 N. 262, CONVERTITO CON MODIFICAZIONI NELLA LEGGE 24.11.2006 N. 286 (ANNO 2007) - QUALITA` DICHIARATA O PARIFICATA A COLTURA PRESENTE NEL QUADRO TARIFFARIO DEL COMUNE

Dati identificativi

Comune di **CELLINO SAN MARCO (C448) (BR)**
Foglio **23** Particella **71**

Impianto meccanografico del 06/11/1975

Dati di classamento

Particella divisa in **2** porzioni
Totali particella:
Redditi: dominicale **Euro 91,37**
agrario **Euro 58,11**
Superficie: **18.930** m²

Il reddito dominicale è stato calcolato tenendo conto delle eventuali deduzioni indicate in tabella

Porzione	AA	AB
Reddito dominicale	Euro 1,10	Euro 90,27
Reddito agrario	Euro 1,10	Euro 57,01
Deduzioni	-	-
Superficie m²	532	18.398
Qualità	SEMINATIVO	ULIVETO
Classe	4	2

TABELLA DI VARIAZIONE del 12/12/2007 Pratica n. BR0315232 in atti dal 12/12/2007 TRASMISSIONE DATI AGEA AI SENSI DEL DL 3.10.2006 N.262 (n. 38682.1/2007)

Annotazioni: VARIAZIONE COLTURALE ESEGUITA AI SENSI DEL DL 3.10.2006 N. 262, CONVERTITO CON MODIFICAZIONI NELLA LEGGE 24.11.2006 N. 286 (ANNO 2007) - QUALITA` DICHIARATA O PARIFICATA A COLTURA PRESENTE NEL QUADRO TARIFFARIO DEL COMUNE

Intestazione attuale dell'immobile - totale intestati: 1

1. TURCO Michele Leonzio (CF TRCMHL56P01L383B)
nato a TREPUZZI (LE) il 01/09/1956
Diritto di: Proprieta' per 1/1 in regime di separazione dei beni (deriva dall'atto 1)

1. Atto del 25/03/2021 Pubblico ufficiale PALLARA STEFANIA Sede TRICASE (LE) Repertorio n. 26488 - COMPRAVENDITA Nota presentata con Modello Unico n. 4567.1/2021 Reparto PI di BRINDISI in atti dal 31/03/2021

Visura telematica

Tributi speciali: Euro 0,90

Direzione Provinciale di Brindisi
Ufficio Provinciale - Territorio
Servizi Catastali

Data: **30/06/2023**
Ora: **19:32:21**
Numero Pratica: **T306250/2023**

Catasto terreni

Visura attuale per immobile

Situazione degli atti informatizzati al **30/06/2023**

Immobile di catasto terreni | **Causali di aggiornamento ed annotazioni**

Informazioni riportate negli atti del catasto al 30/06/2023

Dati identificativi: Comune di **CELLINO SAN MARCO (C448) (BR)**
Foglio **24** Particella **97**

Classamento:

Particella divisa in **2** porzioni
Totali particella:
Redditi: dominicale **Euro 18,38**
agrario **Euro 12,35**
Superficie: **4.891** m^2

Il reddito dominicale è stato calcolato tenendo conto delle eventuali deduzioni indicate in tabella

Porzione	A	B
Reddito dominicale	Euro 3,66	Euro 14,72
Reddito agrario	Euro 2,54	Euro 9,81
Deduzioni	-	-
Superficie m^2	1.091	3.800
Qualità	SEMINATIVO	ULIVETO
Classe	3	3

Ultimo atto di aggiornamento: TABELLA DI VARIAZIONE del 18/10/2006 Pratica n. BR0104331 in atti dal 18/10/2006 VARIAZIONE DI COLTURA (n. 907.1/2006)

Annotazioni: VARIAZIONE DI QUALITA' SU DICHIARAZIONE DI PARTE

Dati identificativi

Comune di **CELLINO SAN MARCO (C448) (BR)**
Foglio **24** Particella **97**

Impianto meccanografico del 06/11/1975

Dati di classamento

Particella divisa in **2** porzioni
Totali particella:
Redditi: dominicale **Euro 18,38**
agrario **Euro 12,35**
Superficie: **4.891** m²

Il reddito dominicale è stato calcolato tenendo conto delle eventuali deduzioni indicate in tabella

Porzione	A	B
Reddito dominicale	Euro 3,66	Euro 14,72
Reddito agrario	Euro 2,54	Euro 9,81
Deduzioni	-	-
Superficie m²	1.091	3.800
Qualità	SEMINATIVO	ULIVETO
Classe	3	3

TABELLA DI VARIAZIONE del 18/10/2006 Pratica n. BR0104331 in atti dal 18/10/2006 VARIAZIONE DI COLTURA (n. 907.1/2006)

Annotazioni: VARIAZIONE DI QUALITA' SU DICHIARAZIONEDIPARTE

Intestazione attuale dell'immobile - totale intestati: 2

1. CAPODIECI Gina ; Nata Il 6/1/1922
nata il 06/01/1922
Diritto di: Livellario (deriva dall'atto 1)

2. COMUNE DI CAMPI SALENTINA
Diritto di: Diritto del concedente (deriva dall'atto 1)

1. Impianto meccanografico del 06/11/1975

Visura telematica

Tributi speciali: Euro 0,90

Direzione Provinciale di Brindisi
Ufficio Provinciale - Territorio
Servizi Catastali

Data: **30/06/2023**
Ora: **19:35:17**
Numero Pratica: **T306653/2023**
Pag: **1 - Segue**

Catasto terreni

Visura attuale per immobile

Situazione degli atti informatizzati al **30/06/2023**

Immobile di catasto terreni | **Causali di aggiornamento ed annotazioni**

Informazioni riportate negli atti del catasto al 30/06/2023

Dati identificativi: Comune di **CELLINO SAN MARCO (C448) (BR)**
Foglio **24** Particella **99**

Classamento:

Particella divisa in **2** porzioni
Totali particella:
Redditi: dominicale **Euro 21,64**
agrario **Euro 13,69**
Superficie: **5.131** m^2

Il reddito dominicale è stato calcolato tenendo conto delle eventuali deduzioni indicate in tabella

Porzione	AA	AB
Reddito dominicale	Euro 13,26	Euro 8,38
Reddito agrario	Euro 8,84	Euro 4,85
Deduzioni	-	-
Superficie m^2	3.424	1.707
Qualità	ULIVETO	SEMINATIVO
Classe	3	1

Ultimo atto di aggiornamento: TABELLA DI VARIAZIONE del 12/12/2007 Pratica n. BR0315273 in atti dal 12/12/2007 TRASMISSIONE DATI AGEA AI SENSI DEL DL 3.10.2006 N.262 (n. 38723.1/2007)

Annotazioni: VARIAZIONE COLTURALE ESEGUITA AI SENSI DEL DL 3.10.2006 N. 262, CONVERTITO CON MODIFICAZIONI NELLA LEGGE 24.11.2006 N. 286 (ANNO 2007) - QUALITA` DICHIARATA O PARIFICATA A COLTURA PRESENTE NEL QUADRO TARIFFARIO DEL COMUNE

Dati identificativi

Comune di **CELLINO SAN MARCO (C448) (BR)**
Foglio **24** Particella **99**

Impianto meccanografico del 06/11/1975

Dati di classamento

Particella divisa in **2** porzioni
Totali particella:
Redditi: dominicale **Euro 21,64**
agrario **Euro 13,69**
Superficie: **5.131** m²

Il reddito dominicale è stato calcolato tenendo conto delle eventuali deduzioni indicate in tabella

Porzione	AA	AB
Reddito dominicale	Euro 13,26	Euro 8,38
Reddito agrario	Euro 8,84	Euro 4,85
Deduzioni	-	-
Superficie m²	3.424	1.707
Qualità	ULIVETO	SEMINATIVO
Classe	3	1

TABELLA DI VARIAZIONE del 12/12/2007 Pratica n. BR0315273 in atti dal 12/12/2007 TRASMISSIONE DATI AGEA AI SENSI DEL DL 3.10.2006 N.262 (n. 38723.1/2007)

Annotazioni: VARIAZIONE COLTURALE ESEGUITA AI SENSI DEL DL 3.10.2006 N. 262, CONVERTITO CON MODIFICAZIONI NELLA LEGGE 24.11.2006 N. 286 (ANNO 2007) - QUALITA` DICHIARATA O PARIFICATA A COLTURA PRESENTE NEL QUADRO TARIFFARIO DEL COMUNE

Intestazione attuale dell'immobile - totale intestati: 3

1. COMUNE DI CAMPI SALENTINA (CF 80008850754)
Sede in CAMPI SALENTINA (LE)
Diritto di: Diritto del concedente per 1/1 (deriva dall'atto 1)

2. ELIA Anna Maria (CF LEINMR49D54C448S)
nata a CELLINO SAN MARCO (BR) il 14/04/1949
Diritto di: Enfiteusi per 1/2 (deriva dall'atto 1)

3. ELIA Apollonia (CF LEIPLN54B60C448N)
nata a CELLINO SAN MARCO (BR) il 20/02/1954
Diritto di: Enfiteusi per 1/2 (deriva dall'atto 1)

1. DENUNZIA (NEI PASSAGGI PER CAUSA DI MORTE) del 18/04/2003 Pubblico ufficiale ELIA Sede CELLINO SAN MARCO (BR) - UR Sede BRINDISI (BR) Registrazione Volume 598 n. 38 registrato in data 04/05/2004 - SUCCESSIONE DI DE VITIS GIUSEPPA Voltura n. 10804.2/2017 - Pratica n. BR0121844 in atti dal 21/12/2017

Visura telematica

Tributi speciali: Euro 0,90

Direzione Provinciale di Brindisi
Ufficio Provinciale - Territorio
Servizi Catastali

Data: **01/07/2023**
Ora: **13:07:53**
Numero Pratica: **T53928/2023**

Catasto terreni

Visura attuale per immobile

Situazione degli atti informatizzati al **01/07/2023**

Immobile di catasto terreni | **Causali di aggiornamento ed annotazioni**

Informazioni riportate negli atti del catasto al 01/07/2023

Dati identificativi: Comune di **CELLINO SAN MARCO (C448) (BR)**
Foglio **24** Particella **218**

Classamento:

Particella divisa in **2** porzioni
Totali particella:
Redditi: dominicale **Euro 22,56**
agrario **Euro 14,51**
Superficie: **5.616** m^2

Il reddito dominicale è stato calcolato tenendo conto delle eventuali deduzioni indicate in tabella

Porzione	AA	AB
Reddito dominicale	Euro 9,65	Euro 12,91
Reddito agrario	Euro 6,44	Euro 8,07
Deduzioni	-	-
Superficie m^2	2.492	3.124
Qualità	ULIVETO	SEMINATIVO
Classe	3	2

Ultimo atto di aggiornamento: TABELLA DI VARIAZIONE del 12/12/2007 Pratica n. BR0315302 in atti dal 12/12/2007 TRASMISSIONE DATI AGEA AI SENSI DEL DL 3.10.2006 N.262 (n. 38752.1/2007)

Annotazioni: VARIAZIONE COLTURALE ESEGUITA AI SENSI DEL DL 3.10.2006 N. 262, CONVERTITO CON MODIFICAZIONI NELLA LEGGE 24.11.2006 N. 286 (ANNO 2007) - QUALITA` DICHIARATA O PARIFICATA A COLTURA PRESENTE NEL QUADRO TARIFFARIO DEL COMUNE

Dati identificativi

Comune di **CELLINO SAN MARCO (C448) (BR)**
Foglio **24** Particella **218**

FRAZIONAMENTO del 19/03/1994 Pratica n. 50265 in atti dal 25/03/2002 (n. 410.1/1994)

Dati di classamento

Particella divisa in **2** porzioni
Totali particella:
Redditi: dominicale **Euro 22,56**
agrario **Euro 14,51**
Superficie: **5.616** m^2

Il reddito dominicale è stato calcolato tenendo conto delle eventuali deduzioni indicate in tabella

Porzione	AA	AB
Reddito dominicale	Euro 9,65	Euro 12,91
Reddito agrario	Euro 6,44	Euro 8,07
Deduzioni	-	-
Superficie m^2	2.492	3.124
Qualità	ULIVETO	SEMINATIVO
Classe	3	2

TABELLA DI VARIAZIONE del 12/12/2007 Pratica n. BR0315302 in atti dal 12/12/2007 TRASMISSIONE DATI AGEA AI SENSI DEL DL 3.10.2006 N.262 (n. 38752.1/2007)

Annotazioni: VARIAZIONE COLTURALE ESEGUITA AI SENSI DEL DL 3.10.2006 N. 262, CONVERTITO CON MODIFICAZIONI NELLA LEGGE 24.11.2006 N. 286 (ANNO 2007) - QUALITA` DICHIARATA O PARIFICATA A COLTURA PRESENTE NEL QUADRO TARIFFARIO DEL COMUNE

Intestazione attuale dell'immobile - totale intestati: 1

1. HEPV02 S.R.L. (CF 02510640226)
Sede in TRENTO (TN)
Diritto di: Proprieta' per 1/1 (deriva dall'atto 1)

1. Atto del 12/01/2021 Pubblico ufficiale MASSARI AUGUSTA MARIA Sede MESAGNE (BR) Repertorio n. 3397 - COMPRAVENDITA Nota presentata con Modello Unico n. 836.1/2021 Reparto PI di BRINDISI in atti dal 25/01/2021

Visura telematica

Tributi speciali: Euro 0,90

Catasto terreni

Visura attuale per immobile

Situazione degli atti informatizzati al **01/07/2023**

Immobile di catasto terreni | **Causali di aggiornamento ed annotazioni**

Informazioni riportate negli atti del catasto al 01/07/2023

Dati identificativi: Comune di **GUAGNANO (E227) (LE)**
Foglio **2** Particella **74**

Classamento:

Particella divisa in **2** porzioni
Totali particella:
Redditi: dominicale **Euro 2,49**
agrario **Euro 2,15**
Superficie: **760** m^2

Il reddito dominicale è stato calcolato tenendo conto delle eventuali deduzioni indicate in tabella

Porzione	AA	AB
Reddito dominicale	Euro 2,20	Euro 0,29
Reddito agrario	Euro 1,83	Euro 0,32
Deduzioni	-	-
Superficie m^2	709	51
Qualità	ULIVETO	VIGNETO
Classe	2	3

Ultimo atto di aggiornamento: TABELLA DI VARIAZIONE del 08/06/2021 Pratica n. LE0168460 in atti dal 09/12/2021 TRASMISSIONE DATI AGEA AI SENSI DEL DL 3.10.2006 N. 262 (n. 8495.1/2021)

Annotazioni: Variazione colturale eseguita ai sensi del Dl 3.10.2006 n. 262, convertito con modificazioni nella legge 24.11.2006 n. 286 e successive modificazioni (anno 2021) - Eseguita a seguito di dichiarazione resa il 08/06/2021 all'Organismo Pagatore AGEA con la domanda AGEA.ADU.2021.0334549 (Scheda validazione/ fascicolo prot. n. AGEA.CAA6066.2021.0003537)

Dati identificativi

Comune di **GUAGNANO (E227) (LE)**
Foglio **2** Particella **74**

Impianto meccanografico del 12/04/1976

Dati di classamento

Particella divisa in **2** porzioni
Totali particella:
Redditi: dominicale **Euro 2,49**
agrario **Euro 2,15**
Superficie: **760** m²

Il reddito dominicale è stato calcolato tenendo conto delle eventuali deduzioni indicate in tabella

Porzione	AA	AB
Reddito dominicale	Euro 2,20	Euro 0,29
Reddito agrario	Euro 1,83	Euro 0,32
Deduzioni	-	-
Superficie m²	709	51
Qualità	ULIVETO	VIGNETO
Classe	2	3

TABELLA DI VARIAZIONE del 08/06/2021 Pratica n. LE0168460 in atti dal 09/12/2021 TRASMISSIONE DATI AGEA AI SENSI DEL DL 3.10.2006 N. 262 (n. 8495.1/2021)

Annotazioni: Variazione colturale eseguita ai sensi del Dl 3.10.2006 n. 262, convertito con modificazioni nella legge 24.11.2006 n. 286 e successive modificazioni (anno 2021) - Eseguita a seguito di dichiarazione resa il 08/06/2021 all'Organismo Pagatore AGEA con la domanda AGEA.ADU.2021.0334549 (Scheda validazione/ fascicolo prot. n. AGEA.CAA6066.2021.0003537)

Intestazione attuale dell'immobile - totale intestati: 1

1. LAGUARDIA Francesco
(CF LGRFNC65S19D508E)
nato a FASANO (BR) il 19/11/1965
Diritto di: Proprieta' per 1/1 (deriva dall'atto 1)

1. Atto del 09/04/2015 Pubblico ufficiale ERRICO MICHELE Sede BRINDISI (BR) Repertorio n. 98977 - COMPRAVENDITA Nota presentata con Modello Unico n. 9389.1/2015 Reparto PI di LECCE in atti dal 23/04/2015

Visura telematica

Tributi speciali: Euro 0,90

Direzione Provinciale di Lecce
Ufficio Provinciale - Territorio
Servizi Catastali

Data: **01/07/2023**
Ora: **10:27:12**
Numero Pratica: **T33644/2023**

Catasto terreni

Visura attuale per immobile

Situazione degli atti informatizzati al **01/07/2023**

Immobile di catasto terreni | **Causali di aggiornamento ed annotazioni**

Informazioni riportate negli atti del catasto al 01/07/2023

Dati identificativi: Comune di **GUAGNANO (E227) (LE)**
Foglio **2** Particella **186**

Classamento:

Particella divisa in **2** porzioni
Totali particella:
Redditi: dominicale **Euro 2,34**
agrario **Euro 1,90**
Superficie: **749** m^2

Il reddito dominicale è stato calcolato tenendo conto delle eventuali deduzioni indicate in tabella

Porzione	AA	AB
Reddito dominicale	Euro 0,25	Euro 2,09
Reddito agrario	Euro 0,15	Euro 1,75
Deduzioni	-	-
Superficie m^2	73	676
Qualità	SEMINATIVO	ULIVETO
Classe	3	2

Ultimo atto di aggiornamento: VARIAZIONE D'UFFICIO del 07/06/2021 Pratica n. LE0085122 in atti dal 07/06/2021 IST. ALLIN. PROT. NR. 85115/21 -RIF. R.U. NR. 93971/21 (n. 2276.1/2021)

Annotazioni: P.LLA POSIZ. CORRETTAMENTE IN MAPPA COME DA FRAZ. ALLEG. A NOTA VOLTURA 165/62. GIUSTA IST. ALLIN. PROT. 85115 DEL 07/06/21 - RIF. R.U. 93971/21

Dati identificativi

Comune di **GUAGNANO (E227) (LE)**
Foglio **2** Particella **186**

Impianto meccanografico del 12/04/1976

Dati di classamento

Particella divisa in **2** porzioni
Totali particella:
Redditi: dominicale **Euro 2,34**
agrario **Euro 1,90**
Superficie: **749** m²

Il reddito dominicale è stato calcolato tenendo conto delle eventuali deduzioni indicate in tabella

Porzione	AA	AB
Reddito dominicale	Euro 0,25	Euro 2,09
Reddito agrario	Euro 0,15	Euro 1,75
Deduzioni	-	-
Superficie m²	73	676
Qualità	SEMINATIVO	ULIVETO
Classe	3	2

TABELLA DI VARIAZIONE del 13/12/2007 Pratica n. LE0525507 in atti dal 13/12/2007 TRASMISSIONE DATI AGEA AI SENSI DEL DL 3.10.2006 N.262 (n. 93706.1/2007)

Altre variazioni

VARIAZIONE D'UFFICIO del 07/06/2021 Pratica n. LE0085122 in atti dal 07/06/2021 IST. ALLIN. PROT. NR. 85115/21 -RIF. R.U. NR. 93971/21 (n. 2276.1/2021)

Annotazioni: P.LLA POSIZ. CORRETTAMENTE IN MAPPA COME DA FRAZ. ALLEG. A NOTA VOLTURA 165/62. GIUSTA IST. ALLIN. PROT. 85115 DEL 07/06/21 - RIF. R.U. 93971/21

Intestazione attuale dell'immobile - totale intestati: 1

1. LAGUARDIA Francesco
(CF LGRFNC65S19D508E)
nato a FASANO (BR) il 19/11/1965
Diritto di: Proprieta' per 1/1 (deriva dall'atto 1)

1. VOLTURA D'UFFICIO del 02/09/2014 Pubblico ufficiale ERRICO MICHELE Sede BRINDISI (BR) Repertorio n. 98213 - REC.NOTA TRASCR.NE N.23936/14-C.VENDITA Voltura n. 17595.1/2014 - Pratica n. LE0301443 in atti dal 03/10/2014

Visura telematica

Tributi speciali: Euro 0,90

Direzione Provinciale di Lecce
Ufficio Provinciale - Territorio
Servizi Catastali

Data: **01/07/2023**
Ora: **10:56:29**
Numero Pratica: **T38248/2023**
Pag: **1 - Segue**

Catasto terreni

Visura attuale per immobile

Situazione degli atti informatizzati al **01/07/2023**

Immobile di catasto terreni | **Causali di aggiornamento ed annotazioni**

Informazioni riportate negli atti del catasto al 01/07/2023

Dati identificativi: Comune di **GUAGNANO (E227) (LE)**
Foglio **2** Particella **207**

Classamento:

Particella divisa in **2** porzioni
Totali particella:
Redditi: dominicale **Euro 16,32**
agrario **Euro 16,61**
Superficie: **3.555** m^2

Il reddito dominicale è stato calcolato tenendo conto delle eventuali deduzioni indicate in tabella

Porzione	AA	AB
Reddito dominicale	Euro 11,67	Euro 4,65
Reddito agrario	Euro 12,74	Euro 3,87
Deduzioni	-	-
Superficie m^2	2.055	1.500
Qualità	VIGNETO	ULIVETO
Classe	3	2

Ultimo atto di aggiornamento: TABELLA DI VARIAZIONE del 13/12/2007 Pratica n. LE0525513 in atti dal 13/12/2007 TRASMISSIONE DATI AGEA AI SENSI DEL DL 3.10.2006 N.262 (n. 93712.1/2007)

Annotazioni: VARIAZIONE COLTURALE ESEGUITA AI SENSI DEL DL 3.10.2006 N. 262, CONVERTITO CON MODIFICAZIONI NELLA LEGGE 24.11.2006 N. 286 (ANNO 2007) - QUALITA` DICHIARATA O PARIFICATA A COLTURA PRESENTE NEL QUADRO TARIFFARIO DEL COMUNE

Dati identificativi

Comune di **GUAGNANO (E227) (LE)**
Foglio **2** Particella **207**

Impianto meccanografico del 12/04/1976

Dati di classamento

Particella divisa in **2** porzioni
Totali particella:
Redditi: dominicale **Euro 16,32**
agrario **Euro 16,61**
Superficie: **3.555** m²

Il reddito dominicale è stato calcolato tenendo conto delle eventuali deduzioni indicate in tabella

Porzione	AA	AB
Reddito dominicale	Euro 11,67	Euro 4,65
Reddito agrario	Euro 12,74	Euro 3,87
Deduzioni	-	-
Superficie m²	2.055	1.500
Qualità	VIGNETO	ULIVETO
Classe	3	2

TABELLA DI VARIAZIONE del 13/12/2007 Pratica n. LE0525513 in atti dal 13/12/2007 TRASMISSIONE DATI AGEA AI SENSI DEL DL 3.10.2006 N.262 (n. 93712.1/2007)

Annotazioni: VARIAZIONE COLTURALE ESEGUITA AI SENSI DEL DL 3.10.2006 N. 262, CONVERTITO CON MODIFICAZIONI NELLA LEGGE 24.11.2006 N. 286 (ANNO 2007) - QUALITA` DICHIARATA O PARIFICATA A COLTURA PRESENTE NEL QUADRO TARIFFARIO DEL COMUNE

Intestazione attuale dell'immobile - totale intestati: 1

1. LEO Paolo (CF LEOPLA60T21H822Y)
nato a SAN DONACI (BR) il 21/12/1960
Diritto di: Proprieta' per 1/1 (deriva dall'atto 1)

1. Atto del 16/09/2021 Pubblico ufficiale GIORDANO CHIARA Sede BRINDISI (BR) Repertorio n. 1692 - COMPRAVENDITA Nota presentata con Modello Unico n. 26511.2/2021 Reparto PI di LECCE in atti dal 22/09/2021

Visura telematica

Tributi speciali: Euro 0,90

Direzione Provinciale di Lecce
Ufficio Provinciale - Territorio
Servizi Catastali

Data: **30/06/2023**
Ora: **20:49:46**
Numero Pratica: **T312395/2023**
Pag: **1 - Segue**

Catasto terreni

Visura attuale per immobile

Situazione degli atti informatizzati al **30/06/2023**

Immobile di catasto terreni | **Causali di aggiornamento ed annotazioni**

Informazioni riportate negli atti del catasto al 30/06/2023

Dati identificativi: Comune di **GUAGNANO (E227) (LE)**
Foglio **2** Particella **63**

Classamento:

Particella divisa in **2** porzioni
Totali particella:
Redditi: dominicale **Euro 329,28**
agrario **Euro 273,37**
Superficie: **105.921** m^2

Il reddito dominicale è stato calcolato tenendo conto delle eventuali deduzioni indicate in tabella

Porzione	AA	AB
Reddito dominicale	Euro 2,87	Euro 326,41
Reddito agrario	Euro 1,36	Euro 272,01
Deduzioni	-	-
Superficie m^2	585	105.336
Qualità	SEMINATIVO	ULIVETO
Classe	2	2

Ultimo atto di aggiornamento: TABELLA DI VARIAZIONE del 22/12/2009 Pratica n. LE0538371 in atti dal 22/12/2009 TRASMISSIONE DATI AGEA AI SENSI DEL DL 3.10.2006 N.262 (n. 10625.1/2009)

Annotazioni: VARIAZIONE COLTURALE ESEGUITA AI SENSI DEL DL 3.10.2006 N. 262, CONVERTITO CON MODIFICAZIONI NELLA LEGGE 24.11.2006 N. 286 E SUCCESSIVE MODIFICAZIONI (ANNO 2009)

Dati identificativi

Comune di **GUAGNANO (E227) (LE)**
Foglio **2** Particella **63**

Impianto meccanografico del 12/04/1976

Dati di classamento

Particella divisa in **2** porzioni
Totali particella:
Redditi: dominicale **Euro 329,28**
agrario **Euro 273,37**
Superficie: **105.921** m²

Il reddito dominicale è stato calcolato tenendo conto delle eventuali deduzioni indicate in tabella

Porzione	AA	AB
Reddito dominicale	Euro 2,87	Euro 326,41
Reddito agrario	Euro 1,36	Euro 272,01
Deduzioni	-	-
Superficie m²	585	105.336
Qualità	SEMINATIVO	ULIVETO
Classe	2	2

TABELLA DI VARIAZIONE del 22/12/2009 Pratica n. LE0538371 in atti dal 22/12/2009 TRASMISSIONE DATI AGEA AI SENSI DEL DL 3.10.2006 N.262 (n. 10625.1/2009)

Annotazioni: VARIAZIONE COLTURALE ESEGUITA AI SENSI DEL DL 3.10.2006 N. 262, CONVERTITO CON MODIFICAZIONI NELLA LEGGE 24.11.2006 N. 286 E SUCCESSIVE MODIFICAZIONI (ANNO 2009)

Intestazione attuale dell'immobile - totale intestati: 1

1. SERACCA GUERRIERI ARDITI DI CASTELVETERE Giulio
(CF SRCGLI61H08E506G)
nato a LECCE (LE) il 08/06/1961
Diritto di: Proprieta' per 1000/1000 (deriva dall'atto 1)

1. RETTIFICA DI INTESTAZIONE ALL'ATTUALITA' del 30/05/2009 - DECRETO MINISTERO INTERNO 11/07/2005 Voltura n. 19285.3/2009 - Pratica n. LE0377203 in atti dal 17/09/2009

Visura telematica

Tributi speciali: Euro 0,90

Direzione Provinciale di Lecce
Ufficio Provinciale - Territorio
Servizi Catastali

Data: **30/06/2023**
Ora: **20:46:40**
Numero Pratica: **T312256/2023**
Pag: **1 - Segue**

Catasto terreni

Visura attuale per immobile

Situazione degli atti informatizzati al **30/06/2023**

Immobile di catasto terreni | **Causali di aggiornamento ed annotazioni**

Informazioni riportate negli atti del catasto al 30/06/2023

Dati identificativi: Comune di **GUAGNANO (E227) (LE)**
Foglio **3** Particella **166**

Classamento:

Particella divisa in **2** porzioni
Totali particella:
Redditi: dominicale **Euro 26,61**
agrario **Euro 14,54**
Superficie: **3.347** m^2

Il reddito dominicale è stato calcolato tenendo conto delle eventuali deduzioni indicate in tabella

Porzione	AA	AB
Reddito dominicale	Euro 6,83	Euro 19,78
Reddito agrario	Euro 5,69	Euro 8,85
Deduzioni	-	-
Superficie m^2	2.204	1.143
Qualità	ULIVETO	VIGNETO
Classe	2	2

Ultimo atto di aggiornamento: TABELLA DI VARIAZIONE del 17/12/2008 Pratica n. LE0462019 in atti dal 17/12/2008 TRASMISSIONE DATI AGEA AI SENSI DEL DL 3.10.2006 N.262 (n. 8031.1/2008)

Annotazioni: VARIAZIONE COLTURALE ESEGUITA AI SENSI DEL DL 3.10.2006 N. 262, CONVERTITO CON MODIFICAZIONI NELLA LEGGE 24.11.2006 N. 286 E SUCCESSIVE MODIFICAZIONI (ANNO 2008) - QUALITA` DICHIARATA O PARIFICATA A COLTURA PRESENTE NEL QUADRO TARIFFARIO DEL COMUNE

Dati identificativi

Comune di **GUAGNANO (E227) (LE)**
Foglio **3** Particella **166**

Impianto meccanografico del 12/04/1976

Dati di classamento

Particella divisa in **2** porzioni
Totali particella:
Redditi: dominicale **Euro 26,61**
agrario **Euro 14,54**
Superficie: **3.347** m²

Il reddito dominicale è stato calcolato tenendo conto delle eventuali deduzioni indicate in tabella

Porzione	AA	AB
Reddito dominicale	Euro 6,83	Euro 19,78
Reddito agrario	Euro 5,69	Euro 8,85
Deduzioni	-	-
Superficie m²	2.204	1.143
Qualità	ULIVETO	VIGNETO
Classe	2	2

TABELLA DI VARIAZIONE del 17/12/2008 Pratica n. LE0462019 in atti dal 17/12/2008 TRASMISSIONE DATI AGEA AI SENSI DEL DL 3.10.2006 N.262 (n. 8031.1/2008)

Annotazioni: VARIAZIONE COLTURALE ESEGUITA AI SENSI DEL DL 3.10.2006 N. 262, CONVERTITO CON MODIFICAZIONI NELLA LEGGE 24.11.2006 N. 286 E SUCCESSIVE MODIFICAZIONI (ANNO 2008) - QUALITA` DICHIARATA O PARIFICATA A COLTURA PRESENTE NEL QUADRO TARIFFARIO DEL COMUNE

Intestazione attuale dell'immobile - totale intestati: 1

1. CENTONZE Michele Antonio (CF CNTMHL74S22B506L)
nato a CAMPI SALENTINA (LE) il 22/11/1974
Diritto di: Proprieta' per 1/1 (deriva dall'atto 1)

1. TESTAMENTO OLOGRAFO del 11/12/2013 Pubblico ufficiale NOTAIO BUONERBA Sede SALICE SALENTINO (LE) Repertorio n. 59301 - UU Sede LECCE (LE) Registrazione Volume 9990 n. 264 registrato in data 28/01/2014 - PUBBLICAZIONE DI TESTAMENTO Voltura n. 2073.4/2014 - Pratica n. LE0033619 in atti dal 03/02/2014

Visura telematica

Tributi speciali: Euro 0,90

Direzione Provinciale di Lecce
Ufficio Provinciale - Territorio
Servizi Catastali

Data: **30/06/2023**
Ora: **20:44:42**
Numero Pratica: **T312176/2023**
Pag: **1 - Segue**

Catasto terreni

Visura attuale per immobile

Situazione degli atti informatizzati al **30/06/2023**

Immobile di catasto terreni | **Causali di aggiornamento ed annotazioni**

Informazioni riportate negli atti del catasto al 30/06/2023

Dati identificativi: Comune di **GUAGNANO (E227) (LE)**
Foglio **3** Particella **244**

Classamento:

Particella divisa in **2** porzioni
Totali particella:
Redditi: dominicale **Euro 13,49**
agrario **Euro 11,17**
Superficie: **4.302** m^2

Il reddito dominicale è stato calcolato tenendo conto delle eventuali deduzioni indicate in tabella

Porzione	AA	AB
Reddito dominicale	Euro 0,19	Euro 13,30
Reddito agrario	Euro 0,09	Euro 11,08
Deduzioni	-	-
Superficie m^2	11	4.291
Qualità	VIGNETO	ULIVETO
Classe	2	2

Ultimo atto di aggiornamento: TABELLA DI VARIAZIONE del 22/04/2018 Pratica n. LE0174648 in atti dal 04/12/2018 TRASMISSIONE DATI AGEA AI SENSI DEL DL 3.10.2006 N. 262 (n. 4511.1/2018)

Annotazioni: Variazione colturale eseguita ai sensi del Dl 3.10.2006 n. 262, convertito con modificazioni nella legge 24.11.2006 n. 286 e successive modificazioni (anno 2018) - Eseguita a seguito di dichiarazione resa il 22/04/2018 all'Organismo Pagatore AGEA con la domanda AGEA.ADU.2018.0147645 (Scheda validazione/ fascicolo prot. n. AGEA.CAA1451.2018.0001552)

Dati identificativi

Comune di **GUAGNANO (E227) (LE)**
Foglio **3** Particella **244**

Impianto meccanografico del 12/04/1976

Dati di classamento

Particella divisa in **2** porzioni
Totali particella:
Redditi: dominicale **Euro 13,49**
agrario **Euro 11,17**
Superficie: **4.302** m^2

Il reddito dominicale è stato calcolato tenendo conto delle eventuali deduzioni indicate in tabella

Porzione	AA	AB
Reddito dominicale	Euro 0,19	Euro 13,30
Reddito agrario	Euro 0,09	Euro 11,08
Deduzioni	-	-
Superficie m^2	11	4.291
Qualità	VIGNETO	ULIVETO
Classe	2	2

TABELLA DI VARIAZIONE del 22/04/2018 Pratica n. LE0174648 in atti dal 04/12/2018 TRASMISSIONE DATI AGEA AI SENSI DEL DL 3.10.2006 N. 262 (n. 4511.1/2018)

Annotazioni: Variazione colturale eseguita ai sensi del Dl 3.10.2006 n. 262, convertito con modificazioni nella legge 24.11.2006 n. 286 e successive modificazioni (anno 2018) - Eseguita a seguito di dichiarazione resa il 22/04/2018 all'Organismo Pagatore AGEA con la domanda AGEA.ADU.2018.0147645 (Scheda validazione/ fascicolo prot. n. AGEA.CAA1451.2018.0001552)

Intestazione attuale dell'immobile - totale intestati: 3

1. RIZZATO Marina (CF RZZMRN36R49I066J)
nata a SAN PANCRAZIO SALENTINO (BR) il 09/10/1936
Diritto di: Proprieta' per 4/6 bene personale (deriva dall'atto 1)

2. SERIO Cosima (CF SRECSM64B65E227A)
nata a GUAGNANO (LE) il 25/02/1964
Diritto di: Proprieta' per 1/6 bene personale (deriva dall'atto 1)

3. SERIO Rossana (CF SRERSN72S51B506P)
nata a CAMPI SALENTINA (LE) il 11/11/1972
Diritto di: Proprieta' per 1/6 bene personale (deriva dall'atto 1)

1. DENUNZIA (NEI PASSAGGI PER CAUSA DI MORTE) del 05/12/2005 - UU Sede LECCE (LE) Registrazione Volume 39 n. 32 registrato in data 09/05/2006 - DICHIARAZIONE SUCC. DI SERIO ANTONIO Voltura n. 21709.1/2006 - Pratica n. LE0111118 in atti dal 12/05/2006

Visura telematica

Tributi speciali: Euro 0,90

Direzione Provinciale di Lecce
Ufficio Provinciale - Territorio
Servizi Catastali

Data: **30/06/2023**
Ora: **18:39:11**
Numero Pratica: **T295552/2023**
Pag: **1 - Segue**

Catasto terreni

Visura attuale per immobile

Situazione degli atti informatizzati al **30/06/2023**

Immobile di catasto terreni | **Causali di aggiornamento ed annotazioni**

Informazioni riportate negli atti del catasto al 30/06/2023

Dati identificativi: Comune di **GUAGNANO (E227) (LE)**
Foglio **3** Particella **572**

Classamento:

Particella divisa in **2** porzioni
Totali particella:
Redditi: dominicale **Euro 405,96**
agrario **Euro 177,92**
Superficie: **36.300** m^2

Il reddito dominicale è stato calcolato tenendo conto delle eventuali deduzioni indicate in tabella

Porzione	A	B
Reddito dominicale	Euro 282,01	Euro 123,95
Reddito agrario	Euro 126,27	Euro 51,65
Deduzioni	-	-
Superficie m^2	16.300	20.000
Qualità	VIGNETO	SEMINATIVO
Classe	2	1

Ultimo atto di aggiornamento: TABELLA DI VARIAZIONE del 12/02/2009 Pratica n. LE0058597 in atti dal 12/02/2009 CAMBIO DI COLTURA IN DATA 28.12.2003 (n. 390.1/2009)

Annotazioni: VARIAZIONE DI QUALITA' SU DICHIARAZIONE DI PARTE

Dati identificativi

Comune di **GUAGNANO (E227) (LE)**
Foglio **3** Particella **572**

FRAZIONAMENTO del 27/01/2009 Pratica n. LE0031894 in atti dal 27/01/2009 (n. 31894.1/2009)

Dati di classamento

Particella divisa in **2** porzioni
Totali particella:
Redditi: dominicale **Euro 405,96**
agrario **Euro 177,92**
Superficie: **36.300** m^2

Il reddito dominicale è stato calcolato tenendo conto delle eventuali deduzioni indicate in tabella

Porzione	A	B
Reddito dominicale	Euro 282,01	Euro 123,95
Reddito agrario	Euro 126,27	Euro 51,65
Deduzioni	-	-
Superficie m^2	16.300	20.000
Qualità	VIGNETO	SEMINATIVO
Classe	2	1

TABELLA DI VARIAZIONE del 12/02/2009 Pratica n. LE0058597 in atti dal 12/02/2009 CAMBIO DI COLTURA IN DATA 28.12.2003 (n. 390.1/2009)

Annotazioni: VARIAZIONE DI QUALITA' SU DICHIARAZIONE DI PARTE

Intestazione attuale dell'immobile - totale intestati: 3

1. DEGLI ATTI Alfredo (CF DGLLRD68M18E506C)
nato a LECCE (LE) il 18/08/1968
Diritto di: Proprieta' per 1/3 (deriva dall'atto 1)

2. DEGLI ATTI Ortensio (CF DGLRNS77A05D862N)
nato a GALATINA (LE) il 05/01/1977
Diritto di: Proprieta' per 1/3 (deriva dall'atto 1)

3. DEGLI ATTI Vito (CF DGLVTI73C26E506E)
nato a LECCE (LE) il 26/03/1973
Diritto di: Proprieta' per 1/3 in regime di separazione dei beni (deriva dall'atto 1)

1. Atto del 27/02/2009 Pubblico ufficiale BUONERBA GIORGIO Sede SALICE SALENTINO (LE) Repertorio n. 57618 - DIVISIONE Nota presentata con Modello Unico n. 6501.2/2009 Reparto PI di LECCE in atti dal 11/03/2009

Visura telematica

Tributi speciali: Euro 0,90

Direzione Provinciale di Lecce
Ufficio Provinciale - Territorio
Servizi Catastali

Data: **29/06/2023**
Ora: **19:14:28**
Numero Pratica: **T359994/2023**
Pag: **1 - Segue**

Catasto terreni

Visura attuale per immobile

Situazione degli atti informatizzati al **29/06/2023**

Immobile di catasto terreni | **Causali di aggiornamento ed annotazioni**

Informazioni riportate negli atti del catasto al 29/06/2023

Dati identificativi: Comune di **GUAGNANO (E227) (LE)**
Foglio **7** Particella **130**

Classamento:

Particella divisa in **2** porzioni
Totali particella:
Redditi: dominicale **Euro 34,34**
agrario **Euro 15,74**
Superficie: **2.349** m^2

Il reddito dominicale è stato calcolato tenendo conto delle eventuali deduzioni indicate in tabella

Porzione	AA	AB
Reddito dominicale	Euro 0,86	Euro 33,48
Reddito agrario	Euro 0,75	Euro 14,99
Deduzioni	-	-
Superficie m^2	414	1.935
Qualità	ULIVETO	VIGNETO
Classe	3	2

Ultimo atto di aggiornamento: TABELLA DI VARIAZIONE del 13/12/2007 Pratica n. LE0525769 in atti dal 13/12/2007 TRASMISSIONE DATI AGEA AI SENSI DEL DL 3.10.2006 N.262 (n. 93968.1/2007)

Annotazioni: VARIAZIONE COLTURALE ESEGUITA AI SENSI DEL DL 3.10.2006 N. 262, CONVERTITO CON MODIFICAZIONI NELLA LEGGE 24.11.2006 N. 286 (ANNO 2007) - QUALITA` DICHIARATA O PARIFICATA A COLTURA PRESENTE NEL QUADRO TARIFFARIO DEL COMUNE

Dati identificativi

Comune di **GUAGNANO (E227) (LE)**
Foglio **7** Particella **130**

Impianto meccanografico del 12/04/1976

Dati di classamento

Particella divisa in **2** porzioni
Totali particella:
Redditi: dominicale **Euro 34,34**
agrario **Euro 15,74**
Superficie: **2.349** m²

Il reddito dominicale è stato calcolato tenendo conto delle eventuali deduzioni indicate in tabella

Porzione	AA	AB
Reddito dominicale	Euro 0,86	Euro 33,48
Reddito agrario	Euro 0,75	Euro 14,99
Deduzioni	-	-
Superficie m²	414	1.935
Qualità	ULIVETO	VIGNETO
Classe	3	2

TABELLA DI VARIAZIONE del 13/12/2007 Pratica n. LE0525769 in atti dal 13/12/2007 TRASMISSIONE DATI AGEA AI SENSI DEL DL 3.10.2006 N.262 (n. 93968.1/2007)

Annotazioni: VARIAZIONE COLTURALE ESEGUITA AI SENSI DEL DL 3.10.2006 N. 262, CONVERTITO CON MODIFICAZIONI NELLA LEGGE 24.11.2006 N. 286 (ANNO 2007) - QUALITA` DICHIARATA O PARIFICATA A COLTURA PRESENTE NEL QUADRO TARIFFARIO DEL COMUNE

Intestazione attuale dell'immobile - totale intestati: 3

1. LEUCI Francesco (CF LCEFNC74P19I119O)

nato a SAN PIETRO VERNOTICO (BR) il 19/09/1974

Diritto di: Nuda proprieta' per 1/2 in regime di separazione dei beni (deriva dall'atto 1)

2. LEUCI Lucio (CF LCELCU70D05I119O)

nato a SAN PIETRO VERNOTICO (BR) il 05/04/1970

Diritto di: Nuda proprieta' per 1/2 in regime di separazione dei beni (deriva dall'atto 1)

3. RAMPINO Carmela (CF RMPCML43P42L383H)

nata a TREPUZZI (LE) il 02/09/1943

Diritto di: Usufrutto per 1/1 (deriva dall'atto 1)

1. TESTAMENTO OLOGRAFO del 30/06/2011 Pubblico ufficiale PERONE Sede CAMPI SALENTINA (LE) Repertorio n. 34134 - US Sede GALLIPOLI (LE) Registrazione Volume 9990 n. 345 registrato in data 29/06/2012 - SUCCESSIONE DI LEUCI PANTALEO Voltura n. 17846.1/2012 - Pratica n. LE0276246 in atti dal 26/07/2012

Visura telematica

Tributi speciali: Euro 0,90

Direzione Provinciale di Lecce
Ufficio Provinciale - Territorio
Servizi Catastali

Data: **29/06/2023**
Ora: **19:25:12**
Numero Pratica: **T362104/2023**
Pag: **1 - Segue**

Catasto terreni

Visura attuale per immobile

Situazione degli atti informatizzati al **29/06/2023**

Immobile di catasto terreni | **Causali di aggiornamento ed annotazioni**

Informazioni riportate negli atti del catasto al 29/06/2023

Dati identificativi: Comune di **GUAGNANO (E227) (LE)**
Foglio **7** Particella **132**

Classamento:

Particella divisa in **2** porzioni
Totali particella:
Redditi: dominicale **Euro 11,09**
agrario **Euro 4,71**
Superficie: **1.851** m^2

Il reddito dominicale è stato calcolato tenendo conto delle eventuali deduzioni indicate in tabella

Porzione	AA	AB
Reddito dominicale	Euro 10,90	Euro 0,19
Reddito agrario	Euro 4,54	Euro 0,17
Deduzioni	-	-
Superficie m^2	1.759	92
Qualità	SEMINATIVO	ULIVETO
Classe	1	3

Ultimo atto di aggiornamento: TABELLA DI VARIAZIONE del 15/05/2013 Pratica n. LE0322073 in atti dal 10/12/2013 TRASMISSIONE DATI AGEA AI SENSI DEL DL 3.10.2006 N.262 (n. 6256.1/2013)

Annotazioni: VARIAZIONE COLTURALE ESEGUITA AI SENSI DEL DL 3.10.2006 N. 262, CONVERTITO CON MODIFICAZIONI NELLA LEGGE 24.11.2006 N. 286 E SUCCESSIVE MODIFICAZIONI (ANNO 2013)

Dati identificativi

Comune di **GUAGNANO (E227) (LE)**
Foglio **7** Particella **132**

Impianto meccanografico del 12/04/1976

Dati di classamento

Particella divisa in **2** porzioni
Totali particella:
Redditi: dominicale **Euro 11,09**
agrario **Euro 4,71**
Superficie: **1.851** m²

Il reddito dominicale è stato calcolato tenendo conto delle eventuali deduzioni indicate in tabella

Porzione	AA	AB
Reddito dominicale	Euro 10,90	Euro 0,19
Reddito agrario	Euro 4,54	Euro 0,17
Deduzioni	-	-
Superficie m²	1.759	92
Qualità	SEMINATIVO	ULIVETO
Classe	1	3

TABELLA DI VARIAZIONE del 15/05/2013 Pratica n. LE0322073 in atti dal 10/12/2013 TRASMISSIONE DATI AGEA AI SENSI DEL DL 3.10.2006 N.262 (n. 6256.1/2013)

Annotazioni: VARIAZIONE COLTURALE ESEGUITA AI SENSI DEL DL 3.10.2006 N. 262, CONVERTITO CON MODIFICAZIONI NELLA LEGGE 24.11.2006 N. 286 E SUCCESSIVE MODIFICAZIONI (ANNO 2013)

Intestazione attuale dell'immobile - totale intestati: 4

1. DELL'ATTI Cosimo
(CF DLLCSM36B18E227F)
nato a GUAGNANO (LE) il 18/02/1936
Diritto di: Proprieta' per 1000/3000 (deriva dall'atto 1)

2. DELL'ATTI Giacomo
(CF DLLGCM67B28E227M)
nato a GUAGNANO (LE) il 28/02/1967
Diritto di: Proprieta' per 2000/9000 (deriva dall'atto 1)

3. DELL'ATTI Giovanni
(CF DLLGNN62M05E227H)
nato a GUAGNANO (LE) il 05/08/1962
Diritto di: Proprieta' per 2000/9000 (deriva dall'atto 1)

4. DELL'ATTI Giuseppe
(CF DLLGPP74C20I119B)
nato a SAN PIETRO VERNOTICO (BR) il 20/03/1974
Diritto di: Proprieta' per 2000/9000 (deriva dall'atto 1)

1. SUCCESSIONE EX LEGE di ZAURITO MARIA del 29/09/2022 Sede LECCE (LE) Registrazione Volume 88888 n. 133571 registrato in data 20/03/2023 - Trascrizione n. 13515.2/2023 Reparto PI di LECCE in atti dal 04/05/2023

Visura telematica

Tributi speciali: Euro 0,90

Direzione Provinciale di Lecce
Ufficio Provinciale - Territorio
Servizi Catastali

Data: **29/06/2023**
Ora: **19:31:20**
Numero Pratica: **T363223/2023**
Pag: **1 - Segue**

Catasto terreni

Visura attuale per immobile

Situazione degli atti informatizzati al **29/06/2023**

Immobile di catasto terreni | **Causali di aggiornamento ed annotazioni**

Informazioni riportate negli atti del catasto al 29/06/2023

Dati identificativi: Comune di **GUAGNANO (E227) (LE)**
Foglio **7** Particella **135**

Classamento:

Particella divisa in **2** porzioni
Totali particella:
Redditi: dominicale **Euro 22,27**
agrario **Euro 11,77**
Superficie: **3.648** m^2

Il reddito dominicale è stato calcolato tenendo conto delle eventuali deduzioni indicate in tabella

Porzione	AA	AB
Reddito dominicale	Euro 18,59	Euro 3,68
Reddito agrario	Euro 7,75	Euro 4,02
Deduzioni	-	-
Superficie m^2	3.000	648
Qualità	SEMINATIVO	VIGNETO
Classe	1	3

Ultimo atto di aggiornamento: TABELLA DI VARIAZIONE del 08/03/2007 Pratica n. LE0104972 in atti dal 08/03/2007 TRASMISSIONE DATI AI SENSI DEL DECRETO 262 DEL 3 OTTOBRE 2006 (n. 13775.1/2007)

Annotazioni: VARIAZIONE COLTURALE EX D.L. N. 262/06 - QUALITA` DICHIARATA O PARIFICATA A COLTURA PRESENTE NEL QUADRO TARIFFARIO

Dati identificativi

Comune di **GUAGNANO (E227) (LE)**
Foglio **7** Particella **135**

Impianto meccanografico del 12/04/1976

Dati di classamento

Particella divisa in **2** porzioni
Totali particella:
Redditi: dominicale **Euro 22,27**
agrario **Euro 11,77**
Superficie: **3.648** m²

Il reddito dominicale è stato calcolato tenendo conto delle eventuali deduzioni indicate in tabella

Porzione	AA	AB
Reddito dominicale	Euro 18,59	Euro 3,68
Reddito agrario	Euro 7,75	Euro 4,02
Deduzioni	-	-
Superficie m²	3.000	648
Qualità	SEMINATIVO	VIGNETO
Classe	1	3

TABELLA DI VARIAZIONE del 08/03/2007 Pratica n. LE0104972 in atti dal 08/03/2007 TRASMISSIONE DATI AI SENSI DEL DECRETO 262 DEL 3 OTTOBRE 2006 (n. 13775.1/2007)

Annotazioni: VARIAZIONE COLTURALE EX D.L. N. 262/06 - QUALITA` DICHIARATA O PARIFICATA A COLTURA PRESENTE NEL QUADRO TARIFFARIO

Intestazione attuale dell'immobile - totale intestati: 2

1. ASCANIO Rita (CF SCNRTI56P55L711M)
nata a VEGLIE (LE) il 15/09/1956
Diritto di: Proprieta' per 1/2 (deriva dall'atto 1)

2. IDONE Angelo (CF DNINGL51L07E227L)
nato a GUAGNANO (LE) il 07/07/1951
Diritto di: Proprieta' per 1/2 (deriva dall'atto 1)

1. Atto del 26/07/1999 Pubblico ufficiale NOTAIO PERRONE Sede CAMPI SALENTINA (LE) Repertorio n. 23440 - UR Sede LECCE (LE) Registrazione n. 5189 registrato in data 16/08/1999 - COMPRAVENDITA Voltura n. 34218.1/2006 - Pratica n. LE0175650 in atti dal 16/08/2006

Visura telematica

Tributi speciali: Euro 0,90

Direzione Provinciale di Lecce
Ufficio Provinciale - Territorio
Servizi Catastali

Data: **29/06/2023**
Ora: **19:16:18**
Numero Pratica: **T360393/2023**
Pag: **1 - Segue**

Catasto terreni

Visura attuale per immobile

Situazione degli atti informatizzati al **29/06/2023**

Immobile di catasto terreni | **Causali di aggiornamento ed annotazioni**

Informazioni riportate negli atti del catasto al 29/06/2023

Dati identificativi: Comune di **GUAGNANO (E227) (LE)**
Foglio **7** Particella **214**

Classamento:

Particella divisa in **2** porzioni
Totali particella:
Redditi: dominicale **Euro 18,14**
agrario **Euro 19,34**
Superficie: **3.828** m^2

Il reddito dominicale è stato calcolato tenendo conto delle eventuali deduzioni indicate in tabella

Porzione	AA	AB
Reddito dominicale	Euro 2,07	Euro 16,07
Reddito agrario	Euro 1,81	Euro 17,53
Deduzioni	-	-
Superficie m^2	1.000	2.828
Qualità	ULIVETO	VIGNETO
Classe	3	3

Ultimo atto di aggiornamento: TABELLA DI VARIAZIONE del 13/12/2007 Pratica n. LE0525795 in atti dal 13/12/2007 TRASMISSIONE DATI AGEA AI SENSI DEL DL 3.10.2006 N.262 (n. 93994.1/2007)

Annotazioni: VARIAZIONE COLTURALE ESEGUITA AI SENSI DEL DL 3.10.2006 N. 262, CONVERTITO CON MODIFICAZIONI NELLA LEGGE 24.11.2006 N. 286 (ANNO 2007) - QUALITA` DICHIARATA O PARIFICATA A COLTURA PRESENTE NEL QUADRO TARIFFARIO DEL COMUNE

Dati identificativi

Comune di **GUAGNANO (E227) (LE)**
Foglio **7** Particella **214**

Impianto meccanografico del 12/04/1976

Dati di classamento

Particella divisa in **2** porzioni
Totali particella:
Redditi: dominicale **Euro 18,14**
agrario **Euro 19,34**
Superficie: **3.828** m²

Il reddito dominicale è stato calcolato tenendo conto delle eventuali deduzioni indicate in tabella

Porzione	AA	AB
Reddito dominicale	Euro 2,07	Euro 16,07
Reddito agrario	Euro 1,81	Euro 17,53
Deduzioni	-	-
Superficie m²	1.000	2.828
Qualità	ULIVETO	VIGNETO
Classe	3	3

TABELLA DI VARIAZIONE del 13/12/2007 Pratica n. LE0525795 in atti dal 13/12/2007 TRASMISSIONE DATI AGEA AI SENSI DEL DL 3.10.2006 N.262 (n. 93994.1/2007)

Annotazioni: VARIAZIONE COLTURALE ESEGUITA AI SENSI DEL DL 3.10.2006 N. 262, CONVERTITO CON MODIFICAZIONI NELLA LEGGE 24.11.2006 N. 286 (ANNO 2007) - QUALITA` DICHIARATA O PARIFICATA A COLTURA PRESENTE NEL QUADRO TARIFFARIO DEL COMUNE

Intestazione attuale dell'immobile - totale intestati: 3

1. LEUCI Francesco (CF LCEFNC74P19I119O)

nato a SAN PIETRO VERNOTICO (BR) il 19/09/1974

Diritto di: Nuda proprieta' per 1/2 in regime di separazione dei beni (deriva dall'atto 1)

2. LEUCI Lucio (CF LCELCU70D05I119O)

nato a SAN PIETRO VERNOTICO (BR) il 05/04/1970

Diritto di: Nuda proprieta' per 1/2 in regime di separazione dei beni (deriva dall'atto 1)

3. RAMPINO Carmela (CF RMPCML43P42L383H)

nata a TREPUZZI (LE) il 02/09/1943

Diritto di: Usufrutto per 1/1 (deriva dall'atto 1)

1. TESTAMENTO OLOGRAFO del 30/06/2011 Pubblico ufficiale PERONE Sede CAMPI SALENTINA (LE) Repertorio n. 34134 - US Sede GALLIPOLI (LE) Registrazione Volume 9990 n. 345 registrato in data 29/06/2012 - SUCCESSIONE DI LEUCI PANTALEO Voltura n. 17846.1/2012 - Pratica n. LE0276246 in atti dal 26/07/2012

Visura telematica

Tributi speciali: Euro 0,90

Direzione Provinciale di Lecce
Ufficio Provinciale - Territorio
Servizi Catastali

Data: **29/06/2023**
Ora: **19:57:50**
Numero Pratica: **T366974/2023**

Catasto terreni

Visura attuale per immobile

Situazione degli atti informatizzati al **29/06/2023**

Immobile di catasto terreni | **Causali di aggiornamento ed annotazioni**

Informazioni riportate negli atti del catasto al 29/06/2023

Dati identificativi: Comune di **GUAGNANO (E227) (LE)**
Foglio **7** Particella **431**

Classamento:

Particella divisa in **2** porzioni
Totali particella:
Redditi: dominicale **Euro 0,05**
agrario **Euro 0,08**
Superficie: **25** m^2

Il reddito dominicale è stato calcolato tenendo conto delle eventuali deduzioni indicate in tabella

Porzione	AA	AB
Reddito dominicale	Euro 0,01	Euro 0,04
Reddito agrario	Euro 0,01	Euro 0,07
Deduzioni	-	-
Superficie m^2	7	18
Qualità	ULIVETO	VIGNETO
Classe	3	4

Ultimo atto di aggiornamento: TABELLA DI VARIAZIONE del 07/12/2012 Pratica n. LE0515741 in atti dal 07/12/2012 TRASMISSIONE DATI AGEA AI SENSI DEL DL 3.10.2006 N.262 (n. 7784.1/2012)

Annotazioni: VARIAZIONE COLTURALE ESEGUITA AI SENSI DEL DL 3.10.2006 N. 262, CONVERTITO CON MODIFICAZIONI NELLA LEGGE 24.11.2006 N. 286 E SUCCESSIVE MODIFICAZIONI (ANNO 2012)

Dati identificativi

Comune di **GUAGNANO (E227) (LE)**
Foglio **7** Particella **431**

FRAZIONAMENTO del 08/03/1990 Pratica n. 357583 in atti dal 27/11/2001 (n. 490.1/1990)

Dati di classamento

Particella divisa in **2** porzioni
Totali particella:
Redditi: dominicale **Euro 0,05**
agrario **Euro 0,08**
Superficie: **25** m^2

Il reddito dominicale è stato calcolato tenendo conto delle eventuali deduzioni indicate in tabella

Porzione	AA	AB
Reddito dominicale	Euro 0,01	Euro 0,04
Reddito agrario	Euro 0,01	Euro 0,07
Deduzioni	-	-
Superficie m^2	7	18
Qualità	ULIVETO	VIGNETO
Classe	3	4

TABELLA DI VARIAZIONE del 07/12/2012 Pratica n. LE0515741 in atti dal 07/12/2012 TRASMISSIONE DATI AGEA AI SENSI DEL DL 3.10.2006 N.262 (n. 7784.1/2012)

Annotazioni: VARIAZIONE COLTURALE ESEGUITA AI SENSI DEL DL 3.10.2006 N. 262, CONVERTITO CON MODIFICAZIONI NELLA LEGGE 24.11.2006 N. 286 E SUCCESSIVE MODIFICAZIONI (ANNO 2012)

Intestazione attuale dell'immobile - totale intestati: 3

1. RIZZO Carmela (CF RZZCML59E66E227L)
nata a GUAGNANO (LE) il 26/05/1959
Diritto di: Proprieta' per 1/3 (deriva dall'atto 1)

2. RIZZO Pasqualina (CF RZZPQL68S69E227W)
nata a GUAGNANO (LE) il 29/11/1968
Diritto di: Proprieta' per 1/3 (deriva dall'atto 1)

3. SCALINCI Antonia (CF SCLNTN37A53E227J)
nata a GUAGNANO (LE) il 13/01/1937
Diritto di: Proprieta' per 1/3 (deriva dall'atto 1)

1. SUCCESSIONE EX LEGE di RIZZO VINCENZO del 18/10/2021 Sede LECCE (LE) Registrazione Volume 88888 n. 531495 registrato in data 26/11/2021 - Trascrizione n. 35421.1/2021 Reparto PI di LECCE in atti dal 16/12/2021

Visura telematica

Tributi speciali: Euro 0,90

Direzione Provinciale di Lecce
Ufficio Provinciale - Territorio
Servizi Catastali

Data: **29/06/2023**
Ora: **20:50:09**
Numero Pratica: **T371267/2023**
Pag: **1 - Segue**

Catasto terreni

Visura attuale per immobile

Situazione degli atti informatizzati al **29/06/2023**

Immobile di catasto terreni | **Causali di aggiornamento ed annotazioni**

Informazioni riportate negli atti del catasto al 29/06/2023

Dati identificativi: Comune di **GUAGNANO (E227) (LE)**
Foglio **8** Particella **111**

Classamento:

Particella divisa in **2** porzioni
Totali particella:
Redditi: dominicale **Euro 35,34**
agrario **Euro 31,33**
Superficie: **8.074** m^2

Il reddito dominicale è stato calcolato tenendo conto delle eventuali deduzioni indicate in tabella

Porzione	AA	AB
Reddito dominicale	Euro 20,14	Euro 15,20
Reddito agrario	Euro 21,97	Euro 9,36
Deduzioni	-	-
Superficie m^2	3.545	4.529
Qualità	VIGNETO	SEMINATIVO
Classe	3	3

Ultimo atto di aggiornamento: TABELLA DI VARIAZIONE del 13/12/2007 Pratica n. LE0525860 in atti dal 13/12/2007 TRASMISSIONE DATI AGEA AI SENSI DEL DL 3.10.2006 N.262 (n. 94059.1/2007)

Annotazioni: VARIAZIONE COLTURALE ESEGUITA AI SENSI DEL DL 3.10.2006 N. 262, CONVERTITO CON MODIFICAZIONI NELLA LEGGE 24.11.2006 N. 286 (ANNO 2007) - QUALITA` DICHIARATA O PARIFICATA A COLTURA PRESENTE NEL QUADRO TARIFFARIO DEL COMUNE

Dati identificativi

Comune di **GUAGNANO (E227) (LE)**
Foglio **8** Particella **111**

Impianto meccanografico del 12/04/1976

Dati di classamento

Particella divisa in **2** porzioni
Totali particella:
Redditi: dominicale **Euro 35,34**
agrario **Euro 31,33**
Superficie: **8.074** m^2

Il reddito dominicale è stato calcolato tenendo conto delle eventuali deduzioni indicate in tabella

Porzione	AA	AB
Reddito dominicale	Euro 20,14	Euro 15,20
Reddito agrario	Euro 21,97	Euro 9,36
Deduzioni	-	-
Superficie m^2	3.545	4.529
Qualità	VIGNETO	SEMINATIVO
Classe	3	3

TABELLA DI VARIAZIONE del 13/12/2007 Pratica n. LE0525860 in atti dal 13/12/2007 TRASMISSIONE DATI AGEA AI SENSI DEL DL 3.10.2006 N.262 (n. 94059.1/2007)

Annotazioni: VARIAZIONE COLTURALE ESEGUITA AI SENSI DEL DL 3.10.2006 N. 262, CONVERTITO CON MODIFICAZIONI NELLA LEGGE 24.11.2006 N. 286 (ANNO 2007) - QUALITA` DICHIARATA O PARIFICATA A COLTURA PRESENTE NEL QUADRO TARIFFARIO DEL COMUNE

Intestazione attuale dell'immobile - totale intestati: 1

1. SCARCIGLIA Enrico
(CF SCRNRC83B17I119L)
nato a SAN PIETRO VERNOTICO (BR) il 17/02/1983
Diritto di: Proprieta' per 1/1 (deriva dall'atto 1)

1. Atto del 22/01/2020 Pubblico ufficiale DI GREGORIO FRANCESCO Sede MESAGNE (BR) Repertorio n. 65291 - COMPRAVENDITA Nota presentata con Modello Unico n. 3068.1/2020 Reparto PI di LECCE in atti dal 03/02/2020

Visura telematica

Tributi speciali: Euro 0,90

Direzione Provinciale di Lecce
Ufficio Provinciale - Territorio
Servizi Catastali

Data: **30/06/2023**
Ora: **17:52:08**
Numero Pratica: **T280370/2023**
Pag: **1 - Segue**

Catasto terreni

Visura attuale per immobile

Situazione degli atti informatizzati al **30/06/2023**

Immobile di catasto terreni | **Causali di aggiornamento ed annotazioni**

Informazioni riportate negli atti del catasto al 30/06/2023

Dati identificativi: Comune di **GUAGNANO (E227) (LE)**
Foglio **8** Particella **173**

Classamento:

Particella divisa in **2** porzioni
Totali particella:
Redditi: dominicale **Euro 13,32**
agrario **Euro 6,95**
Superficie: **2.684** m^2

Il reddito dominicale è stato calcolato tenendo conto delle eventuali deduzioni indicate in tabella

Porzione	AA	AB
Reddito dominicale	Euro 12,27	Euro 1,05
Reddito agrario	Euro 5,81	Euro 1,14
Deduzioni	-	-
Superficie m^2	2.500	184
Qualità	SEMINATIVO	VIGNETO
Classe	2	3

Ultimo atto di aggiornamento: TABELLA DI VARIAZIONE del 15/05/2013 Pratica n. LE0322079 in atti dal 10/12/2013 TRASMISSIONE DATI AGEA AI SENSI DEL DL 3.10.2006 N.262 (n. 6262.1/2013)

Annotazioni: VARIAZIONE COLTURALE ESEGUITA AI SENSI DEL DL 3.10.2006 N. 262, CONVERTITO CON MODIFICAZIONI NELLA LEGGE 24.11.2006 N. 286 E SUCCESSIVE MODIFICAZIONI (ANNO 2013)

Dati identificativi

Comune di **GUAGNANO (E227) (LE)**
Foglio **8** Particella **173**

Impianto meccanografico del 12/04/1976

Dati di classamento

Particella divisa in **2** porzioni
Totali particella:
Redditi: dominicale **Euro 13,32**
agrario **Euro 6,95**
Superficie: **2.684** m²

Il reddito dominicale è stato calcolato tenendo conto delle eventuali deduzioni indicate in tabella

Porzione	AA	AB
Reddito dominicale	Euro 12,27	Euro 1,05
Reddito agrario	Euro 5,81	Euro 1,14
Deduzioni	-	-
Superficie m²	2.500	184
Qualità	SEMINATIVO	VIGNETO
Classe	2	3

TABELLA DI VARIAZIONE del 15/05/2013 Pratica n. LE0322079 in atti dal 10/12/2013 TRASMISSIONE DATI AGEA AI SENSI DEL DL 3.10.2006 N.262 (n. 6262.1/2013)

Annotazioni: VARIAZIONE COLTURALE ESEGUITA AI SENSI DEL DL 3.10.2006 N. 262, CONVERTITO CON MODIFICAZIONI NELLA LEGGE 24.11.2006 N. 286 E SUCCESSIVE MODIFICAZIONI (ANNO 2013)

Intestazione attuale dell'immobile - totale intestati: 1

1. ROSATO Giuseppa
(CF RSTGPP42C59E227E)
nata a GUAGNANO (LE) il 19/03/1942
Diritto di: Proprieta' per 1/1 (deriva dall'atto 1)

1. RICONGIUNGIMENTO DI USUFRUTTO del 19/01/1985 - Voltura n. 204813.1/2003 - Pratica n. 247189 in atti dal 06/10/2003

Visura telematica

Tributi speciali: Euro 0,90

Direzione Provinciale di Lecce
Ufficio Provinciale - Territorio
Servizi Catastali

Data: **30/06/2023**
Ora: **18:13:54**
Numero Pratica: **T287924/2023**
Pag: **1 - Segue**

Catasto terreni

Visura attuale per immobile

Situazione degli atti informatizzati al **30/06/2023**

Immobile di catasto terreni | **Causali di aggiornamento ed annotazioni**

Informazioni riportate negli atti del catasto al 30/06/2023

Dati identificativi: Comune di **GUAGNANO (E227) (LE)**
Foglio **8** Particella **264**

Classamento:

Particella divisa in **2** porzioni
Totali particella:
Redditi: dominicale **Euro 4,60**
agrario **Euro 4,85**
Superficie: **816** m^2

Il reddito dominicale è stato calcolato tenendo conto delle eventuali deduzioni indicate in tabella

Porzione	AA	AB
Reddito dominicale	Euro 4,34	Euro 0,26
Reddito agrario	Euro 4,73	Euro 0,12
Deduzioni	-	-
Superficie m^2	764	52
Qualità	VIGNETO	SEMINATIVO
Classe	3	2

Ultimo atto di aggiornamento: TABELLA DI VARIAZIONE del 14/12/2011 Pratica n. LE0579643 in atti dal 14/12/2011 TRASMISSIONE DATI AGEA AI SENSI DEL DL 3.10.2006 N.262 (n. 20956.1/2011)

Annotazioni: VARIAZIONE COLTURALE ESEGUITA AI SENSI DEL DL 3.10.2006 N. 262, CONVERTITO CON MODIFICAZIONI NELLA LEGGE 24.11.2006 N. 286 E SUCCESSIVE MODIFICAZIONI (ANNO 2011)

Dati identificativi

Comune di **GUAGNANO (E227) (LE)**
Foglio **8** Particella **264**

FRAZIONAMENTO del 09/02/1978 in atti dal 29/04/1983 (n. 43082)

Dati di classamento

Particella divisa in **2** porzioni
Totali particella:
Redditi: dominicale **Euro 4,60**
agrario **Euro 4,85**
Superficie: **816** m²

Il reddito dominicale è stato calcolato tenendo conto delle eventuali deduzioni indicate in tabella

Porzione	AA	AB
Reddito dominicale	Euro 4,34	Euro 0,26
Reddito agrario	Euro 4,73	Euro 0,12
Deduzioni	-	-
Superficie m²	764	52
Qualità	VIGNETO	SEMINATIVO
Classe	3	2

TABELLA DI VARIAZIONE del 14/12/2011 Pratica n. LE0579643 in atti dal 14/12/2011 TRASMISSIONE DATI AGEA AI SENSI DEL DL 3.10.2006 N.262 (n. 20956.1/2011)

Annotazioni: VARIAZIONE COLTURALE ESEGUITA AI SENSI DEL DL 3.10.2006 N. 262, CONVERTITO CON MODIFICAZIONI NELLA LEGGE 24.11.2006 N. 286 E SUCCESSIVE MODIFICAZIONI (ANNO 2011)

Intestazione attuale dell'immobile - totale intestati: 1

1. SOCIETA' AGRICOLA CHORA S.S. DI LAERA VINCENZO E CARAGNULO GIUSEPPE (CF 02335440745)
Sede in SAN DONACI (BR)
Diritto di: Proprieta' per 1/1 (deriva dall'atto 1)

1. Atto del 07/06/2018 Pubblico ufficiale STELLACCI MARIA Sede LECCE (LE) Repertorio n. 29042 - COMPRAVENDITA Nota presentata con Modello Unico n. 15863.1/2018 Reparto PI di LECCE in atti dal 13/06/2018

Visura telematica

Tributi speciali: Euro 0,90

Direzione Provinciale di Lecce
Ufficio Provinciale - Territorio
Servizi Catastali

Data: **29/06/2023**
Ora: **20:13:13**
Numero Pratica: **T368663/2023**

Catasto terreni

Visura attuale per immobile

Situazione degli atti informatizzati al **29/06/2023**

Immobile di catasto terreni | **Causali di aggiornamento ed annotazioni**

Informazioni riportate negli atti del catasto al 29/06/2023

Dati identificativi: Comune di **GUAGNANO (E227) (LE)**
Foglio **8** Particella **340**

Classamento:

Particella divisa in **2** porzioni
Totali particella:
Redditi: dominicale **Euro 12,09**
agrario **Euro 13,03**
Superficie: **2.352** m^2

Il reddito dominicale è stato calcolato tenendo conto delle eventuali deduzioni indicate in tabella

Porzione	AA	AB
Reddito dominicale	Euro 11,36	Euro 0,73
Reddito agrario	Euro 12,39	Euro 0,64
Deduzioni	-	-
Superficie m^2	2.000	352
Qualità	VIGNETO	ULIVETO
Classe	3	3

Ultimo atto di aggiornamento: TABELLA DI VARIAZIONE del 17/12/2008 Pratica n. LE0462092 in atti dal 17/12/2008 TRASMISSIONE DATI AGEA AI SENSI DEL DL 3.10.2006 N.262 (n. 8102.1/2008)

Annotazioni: VARIAZIONE COLTURALE ESEGUITA AI SENSI DEL DL 3.10.2006 N. 262, CONVERTITO CON MODIFICAZIONI NELLA LEGGE 24.11.2006 N. 286 E SUCCESSIVE MODIFICAZIONI (ANNO 2008) - QUALITA` DICHIARATA O PARIFICATA A COLTURA PRESENTE NEL QUADRO TARIFFARIO DEL COMUNE

Dati identificativi

Comune di **GUAGNANO (E227) (LE)**
Foglio **8** Particella **340**

FRAZIONAMENTO del 02/01/1990 in atti dal 05/09/1998 (n. 1549.17/1990)

Dati di classamento

Particella divisa in **2** porzioni
Totali particella:
Redditi: dominicale **Euro 12,09**
agrario **Euro 13,03**
Superficie: **2.352** m²

Il reddito dominicale è stato calcolato tenendo conto delle eventuali deduzioni indicate in tabella

Porzione	AA	AB
Reddito dominicale	Euro 11,36	Euro 0,73
Reddito agrario	Euro 12,39	Euro 0,64
Deduzioni	-	-
Superficie m²	2.000	352
Qualità	VIGNETO	ULIVETO
Classe	3	3

TABELLA DI VARIAZIONE del 17/12/2008 Pratica n. LE0462092 in atti dal 17/12/2008 TRASMISSIONE DATI AGEA AI SENSI DEL DL 3.10.2006 N.262 (n. 8102.1/2008)

Annotazioni: VARIAZIONE COLTURALE ESEGUITA AI SENSI DEL DL 3.10.2006 N. 262, CONVERTITO CON MODIFICAZIONI NELLA LEGGE 24.11.2006 N. 286 E SUCCESSIVE MODIFICAZIONI (ANNO 2008) - QUALITA` DICHIARATA O PARIFICATA A COLTURA PRESENTE NEL QUADRO TARIFFARIO DEL COMUNE

Intestazione attuale dell'immobile - totale intestati: 3

1. SERIO Antonia Giuseppa (CF SRENNG67C50E227I)
nata a GUAGNANO (LE) il 10/03/1967
Diritto di: Proprieta' per 1/3 (deriva dall'atto 1)

2. SERIO Catia (CF SRECTA74B61I119H)
nata a SAN PIETRO VERNOTICO (BR) il 21/02/1974
Diritto di: Proprieta' per 1/3 (deriva dall'atto 1)

3. SERIO Stefania (CF SRESFN69T43E227D)
nata a GUAGNANO (LE) il 03/12/1969
Diritto di: Proprieta' per 1/3 (deriva dall'atto 1)

1. DENUNZIA (NEI PASSAGGI PER CAUSA DI MORTE) del 13/08/2015 - UU Sede TRIESTE (TS) Registrazione Volume 9990 n. 1075 registrato in data 20/05/2016 - SUCC. DI SERIO FRANCESCO Voltura n. 11439.1/2016 - Pratica n. LE0164926 in atti dal 30/06/2016

Visura telematica

Tributi speciali: Euro 0,90

Direzione Provinciale di Lecce
Ufficio Provinciale - Territorio
Servizi Catastali

Data: **29/06/2023**
Ora: **20:16:27**
Numero Pratica: **T368939/2023**
Pag: **1 - Segue**

Catasto terreni

Visura attuale per immobile

Situazione degli atti informatizzati al **29/06/2023**

Immobile di catasto terreni | **Causali di aggiornamento ed annotazioni**

Informazioni riportate negli atti del catasto al 29/06/2023

Dati identificativi: Comune di **GUAGNANO (E227) (LE)**
Foglio **8** Particella **343**

Classamento:

Particella divisa in **2** porzioni
Totali particella:
Redditi: dominicale **Euro 14,26**
agrario **Euro 15,27**
Superficie: **2.584** m^2

Il reddito dominicale è stato calcolato tenendo conto delle eventuali deduzioni indicate in tabella

Porzione	AA	AB
Reddito dominicale	Euro 0,60	Euro 13,66
Reddito agrario	Euro 0,37	Euro 14,90
Deduzioni	-	-
Superficie m^2	179	2.405
Qualità	SEMINATIVO	VIGNETO
Classe	3	3

Ultimo atto di aggiornamento: TABELLA DI VARIAZIONE del 17/12/2008 Pratica n. LE0462093 in atti dal 17/12/2008 TRASMISSIONE DATI AGEA AI SENSI DEL DL 3.10.2006 N.262 (n. 8103.1/2008)

Annotazioni: VARIAZIONE COLTURALE ESEGUITA AI SENSI DEL DL 3.10.2006 N. 262, CONVERTITO CON MODIFICAZIONI NELLA LEGGE 24.11.2006 N. 286 E SUCCESSIVE MODIFICAZIONI (ANNO 2008) - QUALITA` DICHIARATA O PARIFICATA A COLTURA PRESENTE NEL QUADRO TARIFFARIO DEL COMUNE

Dati identificativi

Comune di **GUAGNANO (E227) (LE)**
Foglio **8** Particella **343**

FRAZIONAMENTO del 25/06/1990 in atti dal 23/11/1996 (n. 1549.18/1990)

Dati di classamento

Particella divisa in **2** porzioni
Totali particella:
Redditi: dominicale **Euro 14,26**
agrario **Euro 15,27**
Superficie: **2.584** m^2

Il reddito dominicale è stato calcolato tenendo conto delle eventuali deduzioni indicate in tabella

Porzione	AA	AB
Reddito dominicale	Euro 0,60	Euro 13,66
Reddito agrario	Euro 0,37	Euro 14,90
Deduzioni	-	-
Superficie m^2	179	2.405
Qualità	SEMINATIVO	VIGNETO
Classe	3	3

TABELLA DI VARIAZIONE del 17/12/2008 Pratica n. LE0462093 in atti dal 17/12/2008 TRASMISSIONE DATI AGEA AI SENSI DEL DL 3.10.2006 N.262 (n. 8103.1/2008)

Annotazioni: VARIAZIONE COLTURALE ESEGUITA AI SENSI DEL DL 3.10.2006 N. 262, CONVERTITO CON MODIFICAZIONI NELLA LEGGE 24.11.2006 N. 286 E SUCCESSIVE MODIFICAZIONI (ANNO 2008) - QUALITA` DICHIARATA O PARIFICATA A COLTURA PRESENTE NEL QUADRO TARIFFARIO DEL COMUNE

Intestazione attuale dell'immobile - totale intestati: 1

1. CHIRIZZI Adriana
(CF CHRDRN58A50E227W)
nata a GUAGNANO (LE) il 10/01/1958
Diritto di: Proprieta' per 1000/1000 (deriva dall'atto 1)

1. Atto del 26/11/1996 Pubblico ufficiale BUONERBA GIORGIO Sede LECCE (LE) Repertorio n. 35146 - Trascrizione n. 28687.1/1996 in atti dal 28/12/1999

Visura telematica

Tributi speciali: Euro 0,90

Direzione Provinciale di Lecce
Ufficio Provinciale - Territorio
Servizi Catastali

Data: **29/06/2023**
Ora: **20:18:37**
Numero Pratica: **T369116/2023**
Pag: **1 - Segue**

Catasto terreni

Visura attuale per immobile

Situazione degli atti informatizzati al **29/06/2023**

Immobile di catasto terreni | **Causali di aggiornamento ed annotazioni**

Informazioni riportate negli atti del catasto al 29/06/2023

Dati identificativi: Comune di **GUAGNANO (E227) (LE)**
Foglio **8** Particella **346**

Classamento:

Particella divisa in **2** porzioni
Totali particella:
Redditi: dominicale **Euro 5,70**
agrario **Euro 2,81**
Superficie: **1.158** m^2

Il reddito dominicale è stato calcolato tenendo conto delle eventuali deduzioni indicate in tabella

Porzione	AA	AB
Reddito dominicale	Euro 5,53	Euro 0,17
Reddito agrario	Euro 2,62	Euro 0,19
Deduzioni	-	-
Superficie m^2	1.128	30
Qualità	SEMINATIVO	VIGNETO
Classe	2	3

Ultimo atto di aggiornamento: TABELLA DI VARIAZIONE del 15/06/2021 Pratica n. LE0168545 in atti dal 09/12/2021 TRASMISSIONE DATI AGEA AI SENSI DEL DL 3.10.2006 N. 262 (n. 8580.1/2021)

Annotazioni: Variazione colturale eseguita ai sensi del Dl 3.10.2006 n. 262, convertito con modificazioni nella legge 24.11.2006 n. 286 e successive modificazioni (anno 2021) - Eseguita a seguito di dichiarazione resa il 15/06/2021 all'Organismo Pagatore AGEA con la domanda AGEA.ADU.2021.0385604 (Scheda validazione/ fascicolo prot. n. AGEA.CAA6854.2021.0004316)

Dati identificativi

Comune di **GUAGNANO (E227) (LE)**
Foglio **8** Particella **346**

FRAZIONAMENTO del 02/01/1990 in atti dal 02/09/1998 (n. 1549.19/1990)

Dati di classamento

Particella divisa in **2** porzioni
Totali particella:
Redditi: dominicale **Euro 5,70**
agrario **Euro 2,81**
Superficie: **1.158** m²

Il reddito dominicale è stato calcolato tenendo conto delle eventuali deduzioni indicate in tabella

Porzione	AA	AB
Reddito dominicale	Euro 5,53	Euro 0,17
Reddito agrario	Euro 2,62	Euro 0,19
Deduzioni	-	-
Superficie m²	1.128	30
Qualità	SEMINATIVO	VIGNETO
Classe	2	3

TABELLA DI VARIAZIONE del 15/06/2021 Pratica n. LE0168545 in atti dal 09/12/2021 TRASMISSIONE DATI AGEA AI SENSI DEL DL 3.10.2006 N. 262 (n. 8580.1/2021)

Annotazioni: Variazione colturale eseguita ai sensi del Dl 3.10.2006 n. 262, convertito con modificazioni nella legge 24.11.2006 n. 286 e successive modificazioni (anno 2021) - Eseguita a seguito di dichiarazione resa il 15/06/2021 all'Organismo Pagatore AGEA con la domanda AGEA.ADU.2021.0385604 (Scheda validazione/ fascicolo prot. n. AGEA.CAA6854.2021.0004316)

Intestazione attuale dell'immobile - totale intestati: 1

1. LEUZZI Stefania (CF LZZSFN71A43B506Z)
nata a CAMPI SALENTINA (LE) il 03/01/1971
Diritto di: Proprieta' per 1/1 bene personale (deriva dall'atto 1)

1. RICONGIUNGIMENTO DI USUFRUTTO del 11/01/2012 - CERTIFICATO DI MORTE DI LEUZZI LIVIO Voltura n. 14894.3/2014 - Pratica n. LE0257592 in atti dal 13/08/2014

Visura telematica

Tributi speciali: Euro 0,90

Direzione Provinciale di Lecce
Ufficio Provinciale - Territorio
Servizi Catastali

Data: **29/06/2023**
Ora: **20:22:39**
Numero Pratica: **T369408/2023**

Catasto terreni

Visura attuale per immobile

Situazione degli atti informatizzati al **29/06/2023**

Immobile di catasto terreni | **Causali di aggiornamento ed annotazioni**

Informazioni riportate negli atti del catasto al 29/06/2023

Dati identificativi: Comune di **GUAGNANO (E227) (LE)**
Foglio **8** Particella **348**

Classamento:

Particella divisa in **2** porzioni
Totali particella:
Redditi: dominicale **Euro 8,31**
agrario **Euro 4,67**
Superficie: **1.661** m^2

Il reddito dominicale è stato calcolato tenendo conto delle eventuali deduzioni indicate in tabella

Porzione	AA	AB
Reddito dominicale	Euro 7,12	Euro 1,19
Reddito agrario	Euro 3,37	Euro 1,30
Deduzioni	-	-
Superficie m^2	1.452	209
Qualità	SEMINATIVO	VIGNETO
Classe	2	3

Ultimo atto di aggiornamento: TABELLA DI VARIAZIONE del 15/06/2021 Pratica n. LE0168546 in atti dal 09/12/2021 TRASMISSIONE DATI AGEA AI SENSI DEL DL 3.10.2006 N. 262 (n. 8581.1/2021)

Annotazioni: Variazione colturale eseguita ai sensi del Dl 3.10.2006 n. 262, convertito con modificazioni nella legge 24.11.2006 n. 286 e successive modificazioni (anno 2021) - Eseguita a seguito di dichiarazione resa il 15/06/2021 all'Organismo Pagatore AGEA con la domanda AGEA.ADU.2021.0385604 (Scheda validazione/ fascicolo prot. n. AGEA.CAA6854.2021.0004316)

Dati identificativi

Comune di **GUAGNANO (E227) (LE)**
Foglio **8** Particella **348**

FRAZIONAMENTO del 02/01/1990 in atti dal 02/09/1998 (n. 1549.20/1990)

Dati di classamento

Particella divisa in **2** porzioni
Totali particella:
Redditi: dominicale **Euro 8,31**
agrario **Euro 4,67**
Superficie: **1.661** m²

Il reddito dominicale è stato calcolato tenendo conto delle eventuali deduzioni indicate in tabella

Porzione	AA	AB
Reddito dominicale	Euro 7,12	Euro 1,19
Reddito agrario	Euro 3,37	Euro 1,30
Deduzioni	-	-
Superficie m²	1.452	209
Qualità	SEMINATIVO	VIGNETO
Classe	2	3

TABELLA DI VARIAZIONE del 15/06/2021 Pratica n. LE0168546 in atti dal 09/12/2021 TRASMISSIONE DATI AGEA AI SENSI DEL DL 3.10.2006 N. 262 (n. 8581.1/2021)

Annotazioni: Variazione colturale eseguita ai sensi del Dl 3.10.2006 n. 262, convertito con modificazioni nella legge 24.11.2006 n. 286 e successive modificazioni (anno 2021) - Eseguita a seguito di dichiarazione resa il 15/06/2021 all'Organismo Pagatore AGEA con la domanda AGEA.ADU.2021.0385604 (Scheda validazione/ fascicolo prot. n. AGEA.CAA6854.2021.0004316)

Intestazione attuale dell'immobile - totale intestati: 1

1. LEUZZI Stefania (CF LZZSFN71A43B506Z)
nata a CAMPI SALENTINA (LE) il 03/01/1971
Diritto di: Proprieta' per 1/1 bene personale (deriva dall'atto 1)

1. RICONGIUNGIMENTO DI USUFRUTTO del 11/01/2012 - CERTIFICATO DI MORTE DI LEUZZI LIVIO Voltura n. 14894.3/2014 - Pratica n. LE0257592 in atti dal 13/08/2014

Visura telematica

Tributi speciali: Euro 0,90

Direzione Provinciale di Lecce
Ufficio Provinciale - Territorio
Servizi Catastali

Data: **29/06/2023**
Ora: **20:39:38**
Numero Pratica: **T370567/2023**

Catasto terreni

Visura attuale per immobile

Situazione degli atti informatizzati al **29/06/2023**

Immobile di catasto terreni | **Causali di aggiornamento ed annotazioni**

Informazioni riportate negli atti del catasto al 29/06/2023

Dati identificativi: Comune di **GUAGNANO (E227) (LE)**
Foglio **8** Particella **362**

Classamento:

Particella divisa in **2** porzioni
Totali particella:
Redditi: dominicale **Euro 166,82**
agrario **Euro 74,71**
Superficie: **9.742** m^2

Il reddito dominicale è stato calcolato tenendo conto delle eventuali deduzioni indicate in tabella

Porzione	AA	AB
Reddito dominicale	Euro 0,68	Euro 166,14
Reddito agrario	Euro 0,32	Euro 74,39
Deduzioni	-	-
Superficie m^2	139	9.603
Qualità	SEMINATIVO	VIGNETO
Classe	2	2

Ultimo atto di aggiornamento: TABELLA DI VARIAZIONE del 28/05/2020 Pratica n. LE0152165 in atti dal 23/11/2020 TRASMISSIONE DATI AGEA AI SENSI DEL DL 3.10.2006 N. 262 (n. 11932.1/2020)

Annotazioni: Variazione colturale eseguita ai sensi del Dl 3.10.2006 n. 262, convertito con modificazioni nella legge 24.11.2006 n. 286 e successive modificazioni (anno 2020) - Eseguita a seguito di dichiarazione resa il 28/05/2020 all'Organismo Pagatore AGEA con la domanda AGEA.ADU.2020.0175418 (Scheda validazione/ fascicolo prot. n. AGEA.CAA3508.2020.0001678)

Dati identificativi

Comune di **GUAGNANO (E227) (LE)**
Foglio **8** Particella **362**

FRAZIONAMENTO del 25/06/1990 in atti dal 05/05/1995 (n. 1549.27/1990)

Annotazione di immobile: VARIA DI SUPERFICIE - ERRORE TIPO 6/69 ALLEGATO ALLA NOTA 33/69 .

Dati di classamento

Particella divisa in **2** porzioni
Totali particella:
Redditi: dominicale **Euro 166,82**
agrario **Euro 74,71**
Superficie: **9.742** m²

Il reddito dominicale è stato calcolato tenendo conto delle eventuali deduzioni indicate in tabella

Porzione	AA	AB
Reddito dominicale	Euro 0,68	Euro 166,14
Reddito agrario	Euro 0,32	Euro 74,39
Deduzioni	-	-
Superficie m²	139	9.603
Qualità	SEMINATIVO	VIGNETO
Classe	2	2

TABELLA DI VARIAZIONE del 28/05/2020 Pratica n. LE0152165 in atti dal 23/11/2020 TRASMISSIONE DATI AGEA AI SENSI DEL DL 3.10.2006 N. 262 (n. 11932.1/2020)

Annotazioni: Variazione colturale eseguita ai sensi del Dl 3.10.2006 n. 262, convertito con modificazioni nella legge 24.11.2006 n. 286 e successive modificazioni (anno 2020) - Eseguita a seguito di dichiarazione resa il 28/05/2020 all'Organismo Pagatore AGEA con la domanda AGEA.ADU.2020.0175418 (Scheda validazione/ fascicolo prot. n. AGEA.CAA3508.2020.0001678)

Intestazione attuale dell'immobile - totale intestati: 3

1. DEGLI ATTI Maria Addolorata (CF DGLMDD59D68E227R)
nata a GUAGNANO (LE) il 28/04/1959
Diritto di: Proprieta' per 1/4 in regime di comunione dei beni (deriva dall'atto 1)

2. LEONE Daniele (CF LNEDNL60R03E227O)
nato a GUAGNANO (LE) il 03/10/1960
Diritto di: Proprieta' per 1/2 (deriva dall'atto 1)

3. LEONE Marcello (CF LNEMCL57C14E227N)
nato a GUAGNANO (LE) il 14/03/1957
Diritto di: Proprieta' per 1/4 in regime di comunione dei beni (deriva dall'atto 1)

1. Atto del 26/05/1995 Pubblico ufficiale BUONERBA GIORGIO Sede LECCE (LE) Repertorio n. 32854 - Trascrizione n. 15331.2/1995 in atti dal 28/12/1999

Visura telematica

Tributi speciali: Euro 0,90

Direzione Provinciale di Lecce
Ufficio Provinciale - Territorio
Servizi Catastali

Data: **29/06/2023**
Ora: **20:34:55**
Numero Pratica: **T370237/2023**
Pag: **1 - Segue**

Catasto terreni

Visura attuale per immobile

Situazione degli atti informatizzati al **29/06/2023**

Immobile di catasto terreni | **Causali di aggiornamento ed annotazioni**

Informazioni riportate negli atti del catasto al 29/06/2023

Dati identificativi: Comune di **GUAGNANO (E227) (LE)**
Foglio **8** Particella **462**

Classamento:

Particella divisa in **2** porzioni
Totali particella:
Redditi: dominicale **Euro 2,60**
agrario **Euro 2,02**
Superficie: **790** m^2

Il reddito dominicale è stato calcolato tenendo conto delle eventuali deduzioni indicate in tabella

Porzione	AA	AB
Reddito dominicale	Euro 0,42	Euro 2,18
Reddito agrario	Euro 0,20	Euro 1,82
Deduzioni	-	-
Superficie m^2	86	704
Qualità	SEMINATIVO	ULIVETO
Classe	2	2

Ultimo atto di aggiornamento: TABELLA DI VARIAZIONE del 28/05/2020 Pratica n. LE0152167 in atti dal 23/11/2020 TRASMISSIONE DATI AGEA AI SENSI DEL DL 3.10.2006 N. 262 (n. 11934.1/2020)

Annotazioni: Variazione colturale eseguita ai sensi del Dl 3.10.2006 n. 262, convertito con modificazioni nella legge 24.11.2006 n. 286 e successive modificazioni (anno 2020) - Eseguita a seguito di dichiarazione resa il 28/05/2020 all'Organismo Pagatore AGEA con la domanda AGEA.ADU.2020.0174444 (Scheda validazione/ fascicolo prot. n. AGEA.CAA3508.2020.0001954)

Dati identificativi

Comune di **GUAGNANO (E227) (LE)**
Foglio **8** Particella **462**

FRAZIONAMENTO del 17/09/1998 in atti dal 12/10/1998 (n. 3977.1/1998)

Annotazione di immobile: SR - PASSAGGI INTERMEDI DA ESAMINARE

Dati di classamento

Particella divisa in **2** porzioni
Totali particella:
Redditi: dominicale **Euro 2,60**
agrario **Euro 2,02**
Superficie: **790** m²

Il reddito dominicale è stato calcolato tenendo conto delle eventuali deduzioni indicate in tabella

Porzione	AA	AB
Reddito dominicale	Euro 0,42	Euro 2,18
Reddito agrario	Euro 0,20	Euro 1,82
Deduzioni	-	-
Superficie m²	86	704
Qualità	SEMINATIVO	ULIVETO
Classe	2	2

TABELLA DI VARIAZIONE del 28/05/2020 Pratica n. LE0152167 in atti dal 23/11/2020 TRASMISSIONE DATI AGEA AI SENSI DEL DL 3.10.2006 N. 262 (n. 11934.1/2020)

Annotazioni: Variazione colturale eseguita ai sensi del Dl 3.10.2006 n. 262, convertito con modificazioni nella legge 24.11.2006 n. 286 e successive modificazioni (anno 2020) - Eseguita a seguito di dichiarazione resa il 28/05/2020 all'Organismo Pagatore AGEA con la domanda AGEA.ADU.2020.0174444 (Scheda validazione/ fascicolo prot. n. AGEA.CAA3508.2020.0001954)

Intestazione attuale dell'immobile - totale intestati: 1

1. IDONE Cosimo (CF DNICSM39S04E227A)
nato a GUAGNANO (LE) il 04/11/1939
Diritto di: Proprieta' per 1000/1000 (deriva dall'atto 1)

1. Atto del 03/12/1998 Pubblico ufficiale MANCUSO ROCCO Sede VERNOLE (LE) Repertorio n. 2521 - Voltura n. 477.1/1999 in atti dal 18/01/1999

Visura telematica

Tributi speciali: Euro 0,90

Direzione Provinciale di Lecce
Ufficio Provinciale - Territorio
Servizi Catastali

Data: **30/06/2023**
Ora: **17:55:24**
Numero Pratica: **T281457/2023**
Pag: **1 - Segue**

Catasto terreni

Visura attuale per immobile

Situazione degli atti informatizzati al **30/06/2023**

Immobile di catasto terreni | **Causali di aggiornamento ed annotazioni**

Informazioni riportate negli atti del catasto al 30/06/2023

Dati identificativi: Comune di **GUAGNANO (E227) (LE)**
Foglio **8** Particella **476**

Classamento:

Particella divisa in **3** porzioni
Totali particella:
Redditi: dominicale **Euro 145,33**
agrario **Euro 94,69**
Superficie: **20.244** m^2

Il reddito dominicale è stato calcolato tenendo conto delle eventuali deduzioni indicate in tabella

Porzione	AA	AB	AC
Reddito dominicale	Euro 142,38	Euro 0,23	Euro 2,72
Reddito agrario	Euro 91,53	Euro 0,19	Euro 2,97
Deduzioni	-	-	-
Superficie m^2	19.692	73	479
Qualità	SEMIN IRRIG	ULIVETO	VIGNETO
Classe	U	2	3

Ultimo atto di aggiornamento: TABELLA DI VARIAZIONE del 15/05/2013 Pratica n. LE0322082 in atti dal 10/12/2013 TRASMISSIONE DATI AGEA AI SENSI DEL DL 3.10.2006 N.262 (n. 6264.1/2013)

Annotazioni: VARIAZIONE COLTURALE ESEGUITA AI SENSI DEL DL 3.10.2006 N. 262, CONVERTITO CON MODIFICAZIONI NELLA LEGGE 24.11.2006 N. 286 E SUCCESSIVE MODIFICAZIONI (ANNO 2013) PORZIONE AA: CLASSAMENTO PER PARIFICAZIONE CON LA QUALITA` 63 - FICHETO , CLASSE 01

Dati identificativi

Comune di **GUAGNANO (E227) (LE)**
Foglio **8** Particella **476**

FRAZIONAMENTO del 25/09/2008 Pratica n. LE0308285 in atti dal 25/09/2008 (n. 308285.1/2008)

Dati di classamento

Particella divisa in **3** porzioni
Totali particella:
Redditi: dominicale **Euro 145,33**
agrario **Euro 94,69**
Superficie: **20.244** m²

Il reddito dominicale è stato calcolato tenendo conto delle eventuali deduzioni indicate in tabella

Porzione	AA	AB	AC
Reddito dominicale	Euro 142,38	Euro 0,23	Euro 2,72
Reddito agrario	Euro 91,53	Euro 0,19	Euro 2,97
Deduzioni	-	-	-
Superficie m²	19.692	73	479
Qualità	SEMIN IRRIG	ULIVETO	VIGNETO
Classe	U	2	3

TABELLA DI VARIAZIONE del 15/05/2013 Pratica n. LE0322082 in atti dal 10/12/2013 TRASMISSIONE DATI AGEA AI SENSI DEL DL 3.10.2006 N.262 (n. 6264.1/2013)

Annotazioni: VARIAZIONE COLTURALE ESEGUITA AI SENSI DEL DL 3.10.2006 N. 262, CONVERTITO CON MODIFICAZIONI NELLA LEGGE 24.11.2006 N. 286 E SUCCESSIVE MODIFICAZIONI (ANNO 2013) PORZIONE AA: CLASSAMENTO PER PARIFICAZIONE CON LA QUALITA` 63 - FICHETO , CLASSE 01

Intestazione attuale dell'immobile - totale intestati: 1

1. LATINO Luigi (CF LTNLGU85H22F842O)
nato a NARDO' (LE) il 22/06/1985
Diritto di: Proprieta' per 1/1 (deriva dall'atto 1)

1. Atto del 10/12/2007 Pubblico ufficiale GLORIA SERGIO Sede TREPUZZI (LE) Repertorio n. 64065 - COMPRAVENDITA Nota presentata con Modello Unico n. 599.1/2008 Reparto PI di LECCE in atti dal 10/01/2008

Nel documento sono indicati gli identificativi catastali dell'immobile originario dell'attuale

GUAGNANO (E227) (LE)
Foglio **8** Particella **36**

Visura telematica

Tributi speciali: Euro 0,90

Direzione Provinciale di Lecce
Ufficio Provinciale - Territorio
Servizi Catastali

Data: **30/06/2023**
Ora: **17:53:41**
Numero Pratica: **T280881/2023**
Pag: **1 - Segue**

Catasto terreni

Visura attuale per immobile

Situazione degli atti informatizzati al **30/06/2023**

Immobile di catasto terreni | **Causali di aggiornamento ed annotazioni**

Informazioni riportate negli atti del catasto al 30/06/2023

Dati identificativi: Comune di **GUAGNANO (E227) (LE)**
Foglio **8** Particella **477**

Classamento:

Particella divisa in **3** porzioni
Totali particella:
Redditi: dominicale **Euro 215,52**
agrario **Euro 139,77**
Superficie: **30.041** m^2

Il reddito dominicale è stato calcolato tenendo conto delle eventuali deduzioni indicate in tabella

Porzione	AA	AB	AC
Reddito dominicale	Euro 212,38	Euro 0,77	Euro 2,37
Reddito agrario	Euro 136,53	Euro 0,65	Euro 2,59
Deduzioni	-	-	-
Superficie m^2	29.373	250	418
Qualità	SEMIN IRRIG	ULIVETO	VIGNETO
Classe	U	2	3

Ultimo atto di aggiornamento: TABELLA DI VARIAZIONE del 15/05/2013 Pratica n. LE0322083 in atti dal 10/12/2013 TRASMISSIONE DATI AGEA AI SENSI DEL DL 3.10.2006 N.262 (n. 6265.1/2013)

Annotazioni: VARIAZIONE COLTURALE ESEGUITA AI SENSI DEL DL 3.10.2006 N. 262, CONVERTITO CON MODIFICAZIONI NELLA LEGGE 24.11.2006 N. 286 E SUCCESSIVE MODIFICAZIONI (ANNO 2013) PORZIONE AA: CLASSAMENTO PER PARIFICAZIONE CON LA QUALITA` 63 - FICHETO , CLASSE 01

Dati identificativi

Comune di **GUAGNANO (E227) (LE)**
Foglio **8** Particella **477**

FRAZIONAMENTO del 25/09/2008 Pratica n. LE0308285 in atti dal 25/09/2008 (n. 308285.1/2008)

Dati di classamento

Particella divisa in **3** porzioni
Totali particella:
Redditi: dominicale **Euro 215,52**
agrario **Euro 139,77**
Superficie: **30.041** m²

Il reddito dominicale è stato calcolato tenendo conto delle eventuali deduzioni indicate in tabella

Porzione	AA	AB	AC
Reddito dominicale	Euro 212,38	Euro 0,77	Euro 2,37
Reddito agrario	Euro 136,53	Euro 0,65	Euro 2,59
Deduzioni	-	-	-
Superficie m²	29.373	250	418
Qualità	SEMIN IRRIG	ULIVETO	VIGNETO
Classe	U	2	3

TABELLA DI VARIAZIONE del 15/05/2013 Pratica n. LE0322083 in atti dal 10/12/2013 TRASMISSIONE DATI AGEA AI SENSI DEL DL 3.10.2006 N.262 (n. 6265.1/2013)

Annotazioni: VARIAZIONE COLTURALE ESEGUITA AI SENSI DEL DL 3.10.2006 N. 262, CONVERTITO CON MODIFICAZIONI NELLA LEGGE 24.11.2006 N. 286 E SUCCESSIVE MODIFICAZIONI (ANNO 2013) PORZIONE AA: CLASSAMENTO PER PARIFICAZIONE CON LA QUALITA` 63 - FICHETO , CLASSE 01

Intestazione attuale dell'immobile - totale intestati: 1

1. LATINO Luigi (CF LTNLGU85H22F842O)
nato a NARDO' (LE) il 22/06/1985
Diritto di: Proprieta' per 1/1 (deriva dall'atto 1)

1. Atto del 10/12/2007 Pubblico ufficiale GLORIA SERGIO Sede TREPUZZI (LE) Repertorio n. 64065 - COMPRAVENDITA Nota presentata con Modello Unico n. 599.1/2008 Reparto PI di LECCE in atti dal 10/01/2008

Nel documento sono indicati gli identificativi catastali dell'immobile originario dell'attuale

GUAGNANO (E227) (LE)
Foglio **8** Particella **36**

Visura telematica

Tributi speciali: Euro 0,90

Direzione Provinciale di Lecce
Ufficio Provinciale - Territorio
Servizi Catastali

Data: **30/06/2023**
Ora: **17:50:34**
Numero Pratica: **T279795/2023**
Pag: **1 - Segue**

Catasto terreni

Visura attuale per immobile

Situazione degli atti informatizzati al **30/06/2023**

Immobile di catasto terreni | **Causali di aggiornamento ed annotazioni**

Informazioni riportate negli atti del catasto al 30/06/2023

Dati identificativi: Comune di **GUAGNANO (E227) (LE)**
Foglio **8** Particella **478**

Classamento:

Particella divisa in **2** porzioni
Totali particella:
Redditi: dominicale **Euro 221,69**
agrario **Euro 144,34**
Superficie: **30.814** m^2

Il reddito dominicale è stato calcolato tenendo conto delle eventuali deduzioni indicate in tabella

Porzione	AA	AB
Reddito dominicale	Euro 217,61	Euro 4,08
Reddito agrario	Euro 139,89	Euro 4,45
Deduzioni	-	-
Superficie m^2	30.096	718
Qualità	SEMIN IRRIG	VIGNETO
Classe	U	3

Ultimo atto di aggiornamento: TABELLA DI VARIAZIONE del 15/05/2013 Pratica n. LE0322084 in atti dal 10/12/2013 TRASMISSIONE DATI AGEA AI SENSI DEL DL 3.10.2006 N.262 (n. 6266.1/2013)

Annotazioni: VARIAZIONE COLTURALE ESEGUITA AI SENSI DEL DL 3.10.2006 N. 262, CONVERTITO CON MODIFICAZIONI NELLA LEGGE 24.11.2006 N. 286 E SUCCESSIVE MODIFICAZIONI (ANNO 2013) PORZIONE AA: CLASSAMENTO PER PARIFICAZIONE CON LA QUALITA` 63 - FICHETO , CLASSE 01

Dati identificativi

Comune di **GUAGNANO (E227) (LE)**
Foglio **8** Particella **478**

FRAZIONAMENTO del 25/09/2008 Pratica n. LE0308285 in atti dal 25/09/2008 (n. 308285.1/2008)

Dati di classamento

Particella divisa in **2** porzioni
Totali particella:
Redditi: dominicale **Euro 221,69**
agrario **Euro 144,34**
Superficie: **30.814** m²

Il reddito dominicale è stato calcolato tenendo conto delle eventuali deduzioni indicate in tabella

Porzione	AA	AB
Reddito dominicale	Euro 217,61	Euro 4,08
Reddito agrario	Euro 139,89	Euro 4,45
Deduzioni	-	-
Superficie m²	30.096	718
Qualità	SEMIN IRRIG	VIGNETO
Classe	U	3

TABELLA DI VARIAZIONE del 15/05/2013 Pratica n. LE0322084 in atti dal 10/12/2013 TRASMISSIONE DATI AGEA AI SENSI DEL DL 3.10.2006 N.262 (n. 6266.1/2013)

Annotazioni: VARIAZIONE COLTURALE ESEGUITA AI SENSI DEL DL 3.10.2006 N. 262, CONVERTITO CON MODIFICAZIONI NELLA LEGGE 24.11.2006 N. 286 E SUCCESSIVE MODIFICAZIONI (ANNO 2013) PORZIONE AA: CLASSAMENTO PER PARIFICAZIONE CON LA QUALITA` 63 - FICHETO , CLASSE 01

Intestazione attuale dell'immobile - totale intestati: 1

1. LATINO Luigi (CF LTNLGU85H22F842O)
nato a NARDO' (LE) il 22/06/1985
Diritto di: Proprieta' per 1/1 (deriva dall'atto 1)

1. Atto del 10/12/2007 Pubblico ufficiale GLORIA SERGIO Sede TREPUZZI (LE) Repertorio n. 64065 - COMPRAVENDITA Nota presentata con Modello Unico n. 599.1/2008 Reparto PI di LECCE in atti dal 10/01/2008

Nel documento sono indicati gli identificativi catastali dell'immobile originario dell'attuale

GUAGNANO (E227) (LE)
Foglio **8** Particella **36**

Visura telematica

Tributi speciali: Euro 0,90

Direzione Provinciale di Lecce
Ufficio Provinciale - Territorio
Servizi Catastali

Data: **30/06/2023**
Ora: **10:52:58**
Numero Pratica: **T87287/2023**

Catasto terreni

Visura attuale per immobile

Situazione degli atti informatizzati al **30/06/2023**

Immobile di catasto terreni | **Causali di aggiornamento ed annotazioni**

Informazioni riportate negli atti del catasto al 30/06/2023

Dati identificativi: Comune di **GUAGNANO (E227) (LE)**
Foglio **9** Particella **37**

Classamento:

Particella divisa in **2** porzioni
Totali particella:
Redditi: dominicale **Euro 17,86**
agrario **Euro 19,09**
Superficie: **3.362** m^2

Il reddito dominicale è stato calcolato tenendo conto delle eventuali deduzioni indicate in tabella

Porzione	AA	AB
Reddito dominicale	Euro 1,50	Euro 16,36
Reddito agrario	Euro 1,25	Euro 17,84
Deduzioni	-	-
Superficie m^2	483	2.879
Qualità	ULIVETO	VIGNETO
Classe	2	3

Ultimo atto di aggiornamento: TABELLA DI VARIAZIONE del 14/12/2011 Pratica n. LE0579658 in atti dal 14/12/2011 TRASMISSIONE DATI AGEA AI SENSI DEL DL 3.10.2006 N.262 (n. 20971.1/2011)

Annotazioni: VARIAZIONE COLTURALE ESEGUITA AI SENSI DEL DL 3.10.2006 N. 262, CONVERTITO CON MODIFICAZIONI NELLA LEGGE 24.11.2006 N. 286 E SUCCESSIVE MODIFICAZIONI (ANNO 2011)

Dati identificativi

Comune di **GUAGNANO (E227) (LE)**
Foglio **9** Particella **37**

Impianto meccanografico del 12/04/1976

Dati di classamento

Particella divisa in **2** porzioni
Totali particella:
Redditi: dominicale **Euro 17,86**
agrario **Euro 19,09**
Superficie: **3.362** m^2

Il reddito dominicale è stato calcolato tenendo conto delle eventuali deduzioni indicate in tabella

Porzione	AA	AB
Reddito dominicale	Euro 1,50	Euro 16,36
Reddito agrario	Euro 1,25	Euro 17,84
Deduzioni	-	-
Superficie m^2	483	2.879
Qualità	ULIVETO	VIGNETO
Classe	2	3

TABELLA DI VARIAZIONE del 14/12/2011 Pratica n. LE0579658 in atti dal 14/12/2011 TRASMISSIONE DATI AGEA AI SENSI DEL DL 3.10.2006 N.262 (n. 20971.1/2011)

Annotazioni: VARIAZIONE COLTURALE ESEGUITA AI SENSI DEL DL 3.10.2006 N. 262, CONVERTITO CON MODIFICAZIONI NELLA LEGGE 24.11.2006 N. 286 E SUCCESSIVE MODIFICAZIONI (ANNO 2011)

Intestazione attuale dell'immobile - totale intestati: 2

1. RIGLIANO Antonio
(CF RGLNTN63T12E227U)
nato a GUAGNANO (LE) il 12/12/1963
Diritto di: Proprieta' per 1/2 (deriva dall'atto 1)

2. RIGLIANO Cosimo Salvatore
(CF RGLCMS60A05E227J)
nato a GUAGNANO (LE) il 05/01/1960
Diritto di: Proprieta' per 1/2 (deriva dall'atto 1)

1. DENUNZIA (NEI PASSAGGI PER CAUSA DI MORTE) del 21/01/2019 Pubblico ufficiale RIGLIANO Sede GUAGNANO (LE) - UU Sede LECCE (LE) Registrazione Volume 88888 n. 293113 registrato in data 04/10/2019 - SUCCESSIONE DI RIZZO GIOVANNA Voltura n. 13854.1/2019 - Pratica n. LE0124352 in atti dal 17/10/2019

Visura telematica

Tributi speciali: Euro 0,90

Direzione Provinciale di Lecce
Ufficio Provinciale - Territorio
Servizi Catastali

Data: **30/06/2023**
Ora: **09:39:25**
Numero Pratica: **T39954/2023**

Catasto terreni

Visura attuale per immobile

Situazione degli atti informatizzati al **30/06/2023**

Immobile di catasto terreni | **Causali di aggiornamento ed annotazioni**

Informazioni riportate negli atti del catasto al 30/06/2023

Dati identificativi: Comune di **GUAGNANO (E227) (LE)**
Foglio **9** Particella **44**

Classamento:

Particella divisa in **3** porzioni
Totali particella:
Redditi: dominicale **Euro 13,90**
agrario **Euro 13,57**
Superficie: **2.915** m^2

Il reddito dominicale è stato calcolato tenendo conto delle eventuali deduzioni indicate in tabella

Porzione	AA	AB	AC
Reddito dominicale	Euro 2,94	Euro 0,75	Euro 10,21
Reddito agrario	Euro 1,81	Euro 0,62	Euro 11,14
Deduzioni	-	-	-
Superficie m^2	876	242	1.797
Qualità	SEMINATIVO	ULIVETO	VIGNETO
Classe	3	2	3

Ultimo atto di aggiornamento: TABELLA DI VARIAZIONE del 11/06/2020 Pratica n. LE0152172 in atti dal 23/11/2020 TRASMISSIONE DATI AGEA AI SENSI DEL DL 3.10.2006 N. 262 (n. 11939.1/2020)

Annotazioni: Variazione colturale eseguita ai sensi del Dl 3.10.2006 n. 262, convertito con modificazioni nella legge 24.11.2006 n. 286 e successive modificazioni (anno 2020) - Eseguita a seguito di dichiarazione resa il 11/06/2020 all'Organismo Pagatore AGEA con la domanda AGEA.ADU.2020.0718671 (Scheda validazione/ fascicolo prot. n. AGEA.CAA588.2020.0004664)

Dati identificativi

Comune di **GUAGNANO (E227) (LE)**
Foglio **9** Particella **44**

Impianto meccanografico del 12/04/1976

Dati di classamento

Particella divisa in **3** porzioni
Totali particella:
Redditi: dominicale **Euro 13,90**
agrario **Euro 13,57**
Superficie: **2.915** m^2

Il reddito dominicale è stato calcolato tenendo conto delle eventuali deduzioni indicate in tabella

Porzione	AA	AB	AC
Reddito dominicale	Euro 2,94	Euro 0,75	Euro 10,21
Reddito agrario	Euro 1,81	Euro 0,62	Euro 11,14
Deduzioni	-	-	-
Superficie m^2	876	242	1.797
Qualità	SEMINATIVO	ULIVETO	VIGNETO
Classe	3	2	3

TABELLA DI VARIAZIONE del 11/06/2020 Pratica n. LE0152172 in atti dal 23/11/2020 TRASMISSIONE DATI AGEA AI SENSI DEL DL 3.10.2006 N. 262 (n. 11939.1/2020)

Annotazioni: Variazione colturale eseguita ai sensi del Dl 3.10.2006 n. 262, convertito con modificazioni nella legge 24.11.2006 n. 286 e successive modificazioni (anno 2020) - Eseguita a seguito di dichiarazione resa il 11/06/2020 all'Organismo Pagatore AGEA con la domanda AGEA.ADU.2020.0718671 (Scheda validazione/ fascicolo prot. n. AGEA.CAA588.2020.0004664)

Intestazione attuale dell'immobile - totale intestati: 2

1. RIZZO Cosima (CF RZZCSM46D48E227Z)
nata a GUAGNANO (LE) il 08/04/1946
Diritto di: Proprieta' per 1/2 (deriva dall'atto 1)

2. RIZZO Marcella (CF RZZMCL55E50E227P)
nata a GUAGNANO (LE) il 10/05/1955
Diritto di: Proprieta' per 1/2 (deriva dall'atto 1)

1. TESTAMENTO PUBBLICO del 12/05/2008 Pubblico ufficiale BUONERBA GIORGIO Sede LECCE (LE) Repertorio n. 57339 - US Sede LECCE (LE) Registrazione Volume 2008 n. 1190 registrato in data 12/11/2008 - DENUNZIA DI SUCCESSIONE TESTATA Voltura n. 29867.2/2008 - Pratica n. LE0413609 in atti dal 25/11/2008

Visura telematica

Tributi speciali: Euro 0,90

Direzione Provinciale di Lecce
Ufficio Provinciale - Territorio
Servizi Catastali

Data: **30/06/2023**
Ora: **09:50:21**
Numero Pratica: **T46727/2023**

Catasto terreni

Visura attuale per immobile

Situazione degli atti informatizzati al **30/06/2023**

Immobile di catasto terreni | **Causali di aggiornamento ed annotazioni**

Informazioni riportate negli atti del catasto al 30/06/2023

Dati identificativi: Comune di **GUAGNANO (E227) (LE)**
Foglio **9** Particella **54**

Classamento:

Particella divisa in **2** porzioni
Totali particella:
Redditi: dominicale **Euro 3,66**
agrario **Euro 2,07**
Superficie: **830** m²

Il reddito dominicale è stato calcolato tenendo conto delle eventuali deduzioni indicate in tabella

Porzione	AA	AB
Reddito dominicale	Euro 2,57	Euro 1,09
Reddito agrario	Euro 1,58	Euro 0,49
Deduzioni	-	-
Superficie m²	767	63
Qualità	SEMINATIVO	VIGNETO
Classe	3	2

Ultimo atto di aggiornamento: TABELLA DI VARIAZIONE del 15/05/2013 Pratica n. LE0322085 in atti dal 10/12/2013 TRASMISSIONE DATI AGEA AI SENSI DEL DL 3.10.2006 N.262 (n. 6267.1/2013)

Annotazioni: VARIAZIONE COLTURALE ESEGUITA AI SENSI DEL DL 3.10.2006 N. 262, CONVERTITO CON MODIFICAZIONI NELLA LEGGE 24.11.2006 N. 286 E SUCCESSIVE MODIFICAZIONI (ANNO 2013)

Dati identificativi

Comune di **GUAGNANO (E227) (LE)**
Foglio **9** Particella **54**

Impianto meccanografico del 12/04/1976

Dati di classamento

Particella divisa in **2** porzioni
Totali particella:
Redditi: dominicale **Euro 3,66**
agrario **Euro 2,07**
Superficie: **830** m²

Il reddito dominicale è stato calcolato tenendo conto delle eventuali deduzioni indicate in tabella

Porzione	AA	AB
Reddito dominicale	Euro 2,57	Euro 1,09
Reddito agrario	Euro 1,58	Euro 0,49
Deduzioni	-	-
Superficie m²	767	63
Qualità	SEMINATIVO	VIGNETO
Classe	3	2

TABELLA DI VARIAZIONE del 15/05/2013 Pratica n. LE0322085 in atti dal 10/12/2013 TRASMISSIONE DATI AGEA AI SENSI DEL DL 3.10.2006 N.262 (n. 6267.1/2013)

Annotazioni: VARIAZIONE COLTURALE ESEGUITA AI SENSI DEL DL 3.10.2006 N. 262, CONVERTITO CON MODIFICAZIONI NELLA LEGGE 24.11.2006 N. 286 E SUCCESSIVE MODIFICAZIONI (ANNO 2013)

Intestazione attuale dell'immobile - totale intestati: 1

1. TASCO Luana (CF TSCLNU74H42B506I)
nata a CAMPI SALENTINA (LE) il 02/06/1974
Diritto di: Proprieta' per 1/1 in regime di separazione dei beni (deriva dall'atto 1)

1. VOLTURA D'UFFICIO del 19/06/2018 Pubblico ufficiale NOT ERRICO Sede BRINDISI (BR) Repertorio n. 103174 - REC TRASCR 17682/2018 - VENDITA Voltura n. 11973.1/2018 - Pratica n. LE0113182 in atti dal 17/07/2018

Visura telematica

Tributi speciali: Euro 0,90

Direzione Provinciale di Lecce
Ufficio Provinciale - Territorio
Servizi Catastali

Data: **30/06/2023**
Ora: **10:04:58**
Numero Pratica: **T56046/2023**

Catasto terreni

Visura attuale per immobile

Situazione degli atti informatizzati al **30/06/2023**

Immobile di catasto terreni | **Causali di aggiornamento ed annotazioni**

Informazioni riportate negli atti del catasto al 30/06/2023

Dati identificativi: Comune di **GUAGNANO (E227) (LE)**
Foglio **9** Particella **57**

Classamento:

Particella divisa in **2** porzioni
Totali particella:
Redditi: dominicale **Euro 2,12**
agrario **Euro 1,33**
Superficie: **636** m^2

Il reddito dominicale è stato calcolato tenendo conto delle eventuali deduzioni indicate in tabella

Porzione	AA	AB
Reddito dominicale	Euro 2,04	Euro 0,08
Reddito agrario	Euro 1,26	Euro 0,07
Deduzioni	-	-
Superficie m^2	609	27
Qualità	SEMINATIVO	ULIVETO
Classe	3	2

Ultimo atto di aggiornamento: TABELLA DI VARIAZIONE del 19/06/2020 Pratica n. LE0152174 in atti dal 23/11/2020 TRASMISSIONE DATI AGEA AI SENSI DEL DL 3.10.2006 N. 262 (n. 11941.1/2020)

Annotazioni: Variazione colturale eseguita ai sensi del Dl 3.10.2006 n. 262, convertito con modificazioni nella legge 24.11.2006 n. 286 e successive modificazioni (anno 2020) - Eseguita a seguito di dichiarazione resa il 19/06/2020 all'Organismo Pagatore AGEA con la domanda AGEA.ADU.2020.0915949 (Scheda validazione/ fascicolo prot. n. AGEA.CAA378.2020.0005699)

Dati identificativi

Comune di **GUAGNANO (E227) (LE)**
Foglio **9** Particella **57**

Impianto meccanografico del 12/04/1976

Dati di classamento

Particella divisa in **2** porzioni
Totali particella:
Redditi: dominicale **Euro 2,12**
agrario **Euro 1,33**
Superficie: **636** m²

Il reddito dominicale è stato calcolato tenendo conto delle eventuali deduzioni indicate in tabella

Porzione	AA	AB
Reddito dominicale	Euro 2,04	Euro 0,08
Reddito agrario	Euro 1,26	Euro 0,07
Deduzioni	-	-
Superficie m²	609	27
Qualità	SEMINATIVO	ULIVETO
Classe	3	2

TABELLA DI VARIAZIONE del 19/06/2020 Pratica n. LE0152174 in atti dal 23/11/2020 TRASMISSIONE DATI AGEA AI SENSI DEL DL 3.10.2006 N. 262 (n. 11941.1/2020)

Annotazioni: Variazione colturale eseguita ai sensi del Dl 3.10.2006 n. 262, convertito con modificazioni nella legge 24.11.2006 n. 286 e successive modificazioni (anno 2020) - Eseguita a seguito di dichiarazione resa il 19/06/2020 all'Organismo Pagatore AGEA con la domanda AGEA.ADU.2020.0915949 (Scheda validazione/ fascicolo prot. n. AGEA.CAA378.2020.0005699)

Intestazione attuale dell'immobile - totale intestati: 2

1. D'ORONZO Mirella
(CF DRNMLL55S46E227S)
nata a GUAGNANO (LE) il 06/11/1955
Diritto di: Proprieta' per 1/4 (deriva dall'atto 1)

2. GIANNINO Giovanna
(CF GNNGNN29T50E227T)
nata a GUAGNANO (LE) il 10/12/1929
Diritto di: Proprieta' per 3/4 (deriva dall'atto 1)

1. RETTIFICA DI INTESTAZIONE ALL'ATTUALITA' del 23/01/2003 - RETTIFICA D'UFFICIO Voltura n. 1011.1/2003 - Pratica n. 20714 in atti dal 23/01/2003

Visura telematica

Tributi speciali: Euro 0,90

Direzione Provinciale di Lecce
Ufficio Provinciale - Territorio
Servizi Catastali

Data: **30/06/2023**
Ora: **10:28:35**
Numero Pratica: **T71140/2023**
Pag: **1 - Segue**

Catasto terreni

Visura attuale per immobile

Situazione degli atti informatizzati al **30/06/2023**

Immobile di catasto terreni | **Causali di aggiornamento ed annotazioni**

Informazioni riportate negli atti del catasto al 30/06/2023

Dati identificativi: Comune di **GUAGNANO (E227) (LE)**
Foglio **9** Particella **62**

Classamento:

Particella divisa in **2** porzioni
Totali particella:
Redditi: dominicale **Euro 14,16**
agrario **Euro 9,50**
Superficie: **3.678** m^2

Il reddito dominicale è stato calcolato tenendo conto delle eventuali deduzioni indicate in tabella

Porzione	AA	AB
Reddito dominicale	Euro 5,53	Euro 8,63
Reddito agrario	Euro 2,31	Euro 7,19
Deduzioni	-	-
Superficie m^2	893	2.785
Qualità	SEMINATIVO	ULIVETO
Classe	1	2

Ultimo atto di aggiornamento: TABELLA DI VARIAZIONE del 13/12/2007 Pratica n. LE0525878 in atti dal 13/12/2007 TRASMISSIONE DATI AGEA AI SENSI DEL DL 3.10.2006 N.262 (n. 94076.1/2007)

Annotazioni: VARIAZIONE COLTURALE ESEGUITA AI SENSI DEL DL 3.10.2006 N. 262, CONVERTITO CON MODIFICAZIONI NELLA LEGGE 24.11.2006 N. 286 (ANNO 2007) - QUALITA` DICHIARATA O PARIFICATA A COLTURA PRESENTE NEL QUADRO TARIFFARIO DEL COMUNE

Dati identificativi

Comune di **GUAGNANO (E227) (LE)**
Foglio **9** Particella **62**

Impianto meccanografico del 12/04/1976

Dati di classamento

Particella divisa in **2** porzioni
Totali particella:
Redditi: dominicale **Euro 14,16**
agrario **Euro 9,50**
Superficie: **3.678** m²

Il reddito dominicale è stato calcolato tenendo conto delle eventuali deduzioni indicate in tabella

Porzione	AA	AB
Reddito dominicale	Euro 5,53	Euro 8,63
Reddito agrario	Euro 2,31	Euro 7,19
Deduzioni	-	-
Superficie m²	893	2.785
Qualità	SEMINATIVO	ULIVETO
Classe	1	2

TABELLA DI VARIAZIONE del 13/12/2007 Pratica n. LE0525878 in atti dal 13/12/2007 TRASMISSIONE DATI AGEA AI SENSI DEL DL 3.10.2006 N.262 (n. 94076.1/2007)

Annotazioni: VARIAZIONE COLTURALE ESEGUITA AI SENSI DEL DL 3.10.2006 N. 262, CONVERTITO CON MODIFICAZIONI NELLA LEGGE 24.11.2006 N. 286 (ANNO 2007) - QUALITA` DICHIARATA O PARIFICATA A COLTURA PRESENTE NEL QUADRO TARIFFARIO DEL COMUNE

Intestazione attuale dell'immobile - totale intestati: 3

1. CAPODIECI Maria
(CF CPDMRA50B46C448J)
nata a CELLINO SAN MARCO (BR) il 06/02/1950
Diritto di: Proprieta' per 1/3 (deriva dall'atto 1)

2. CARRAFA Cosimo
(CF CRRCSM71S29B506I)
nato a CAMPI SALENTINA (LE) il 29/11/1971
Diritto di: Proprieta' per 1/3 (deriva dall'atto 1)

3. CARRAFA Donatella
(CF CRRDTL76C47I119H)
nata a SAN PIETRO VERNOTICO (BR) il 07/03/1976
Diritto di: Proprieta' per 1/3 (deriva dall'atto 1)

1. VOLTURA D'UFFICIO del 01/06/2021 - UU Sede LECCE (LE) Registrazione Volume 88888 n. 403122 registrato in data 23/09/2021 - SUCCESSIONE- REC. TRAS.N 26730 DEL 2021 Voltura n. 1008.1/2022 - Pratica n. LE0010371 in atti dal 25/01/2022

Visura telematica

Tributi speciali: Euro 0,90

Direzione Provinciale di Lecce
Ufficio Provinciale - Territorio
Servizi Catastali

Data: **29/06/2023**
Ora: **19:07:23**
Numero Pratica: **T358479/2023**
Pag: **1 - Segue**

Catasto terreni

Visura attuale per immobile

Situazione degli atti informatizzati al **29/06/2023**

Immobile di catasto terreni | **Causali di aggiornamento ed annotazioni**

Informazioni riportate negli atti del catasto al 29/06/2023

Dati identificativi: Comune di **GUAGNANO (E227) (LE)**
Foglio **9** Particella **97**

Classamento:

Particella divisa in **2** porzioni
Totali particella:
Redditi: dominicale **Euro 14,00**
agrario **Euro 12,32**
Superficie: **4.147** m^2

Il reddito dominicale è stato calcolato tenendo conto delle eventuali deduzioni indicate in tabella

Porzione	AA	AB
Reddito dominicale	Euro 11,47	Euro 2,53
Reddito agrario	Euro 9,56	Euro 2,76
Deduzioni	-	-
Superficie m^2	3.701	446
Qualità	ULIVETO	VIGNETO
Classe	2	3

Ultimo atto di aggiornamento: TABELLA DI VARIAZIONE del 13/12/2007 Pratica n. LE0525882 in atti dal 13/12/2007 TRASMISSIONE DATI AGEA AI SENSI DEL DL 3.10.2006 N.262 (n. 94080.1/2007)

Annotazioni: VARIAZIONE COLTURALE ESEGUITA AI SENSI DEL DL 3.10.2006 N. 262, CONVERTITO CON MODIFICAZIONI NELLA LEGGE 24.11.2006 N. 286 (ANNO 2007) - QUALITA` DICHIARATA O PARIFICATA A COLTURA PRESENTE NEL QUADRO TARIFFARIO DEL COMUNE

Dati identificativi

Comune di **GUAGNANO (E227) (LE)**
Foglio **9** Particella **97**

Impianto meccanografico del 12/04/1976

Dati di classamento

Particella divisa in **2** porzioni
Totali particella:
Redditi: dominicale **Euro 14,00**
agrario **Euro 12,32**
Superficie: **4.147** m²

Il reddito dominicale è stato calcolato tenendo conto delle eventuali deduzioni indicate in tabella

Porzione	AA	AB
Reddito dominicale	Euro 11,47	Euro 2,53
Reddito agrario	Euro 9,56	Euro 2,76
Deduzioni	-	-
Superficie m²	3.701	446
Qualità	ULIVETO	VIGNETO
Classe	2	3

TABELLA DI VARIAZIONE del 13/12/2007 Pratica n. LE0525882 in atti dal 13/12/2007 TRASMISSIONE DATI AGEA AI SENSI DEL DL 3.10.2006 N.262 (n. 94080.1/2007)

Annotazioni: VARIAZIONE COLTURALE ESEGUITA AI SENSI DEL DL 3.10.2006 N. 262, CONVERTITO CON MODIFICAZIONI NELLA LEGGE 24.11.2006 N. 286 (ANNO 2007) - QUALITA` DICHIARATA O PARIFICATA A COLTURA PRESENTE NEL QUADRO TARIFFARIO DEL COMUNE

Intestazione attuale dell'immobile - totale intestati: 3

1. DELL'ATTI Massimo
(CF DLLMSM69D16B180L)
nato a BRINDISI (BR) il 16/04/1969
Diritto di: Proprieta' per 1/12 (deriva dall'atto 1)

2. DELL'ATTI Venerina
(CF DLLVRN67D46B180S)
nata a BRINDISI (BR) il 06/04/1967
Diritto di: Proprieta' per 1/12 (deriva dall'atto 1)

3. RIZZO Pasqualina
(CF RZZPQL40S49E227G)
nata a GUAGNANO (LE) il 09/11/1940
Diritto di: Proprieta' per 10/12 (deriva dall'atto 1)

1. DENUNZIA (NEI PASSAGGI PER CAUSA DI MORTE) del 30/04/1996 - UR Sede LECCE (LE) Registrazione Volume 464 n. 73 registrato in data 30/10/1996 - Voltura n. 12826.1/1996 - Pratica n. 313379 in atti dal 22/12/2000

Visura telematica

Tributi speciali: Euro 0,90

Direzione Provinciale di Lecce
Ufficio Provinciale - Territorio
Servizi Catastali

Data: **29/06/2023**
Ora: **19:10:59**
Numero Pratica: **T359286/2023**

Catasto terreni

Visura attuale per immobile

Situazione degli atti informatizzati al **29/06/2023**

Immobile di catasto terreni | **Causali di aggiornamento ed annotazioni**

Informazioni riportate negli atti del catasto al 29/06/2023

Dati identificativi: Comune di **GUAGNANO (E227) (LE)**
Foglio **9** Particella **98**

Classamento:

Particella divisa in **2** porzioni
Totali particella:
Redditi: dominicale **Euro 6,27**
agrario **Euro 5,07**
Superficie: **2.005** m²

Il reddito dominicale è stato calcolato tenendo conto delle eventuali deduzioni indicate in tabella

Porzione	AA	AB
Reddito dominicale	Euro 0,66	Euro 5,61
Reddito agrario	Euro 0,40	Euro 4,67
Deduzioni	-	-
Superficie m²	196	1.809
Qualità	SEMINATIVO	ULIVETO
Classe	3	2

Ultimo atto di aggiornamento: TABELLA DI VARIAZIONE del 13/12/2007 Pratica n. LE0525883 in atti dal 13/12/2007 TRASMISSIONE DATI AGEA AI SENSI DEL DL 3.10.2006 N.262 (n. 94081.1/2007)

Annotazioni: VARIAZIONE COLTURALE ESEGUITA AI SENSI DEL DL 3.10.2006 N. 262, CONVERTITO CON MODIFICAZIONI NELLA LEGGE 24.11.2006 N. 286 (ANNO 2007) - QUALITA` DICHIARATA O PARIFICATA A COLTURA PRESENTE NEL QUADRO TARIFFARIO DEL COMUNE

Dati identificativi

Comune di **GUAGNANO (E227) (LE)**
Foglio **9** Particella **98**

Impianto meccanografico del 12/04/1976

Dati di classamento

Particella divisa in **2** porzioni
Totali particella:
Redditi: dominicale **Euro 6,27**
agrario **Euro 5,07**
Superficie: **2.005** m²

Il reddito dominicale è stato calcolato tenendo conto delle eventuali deduzioni indicate in tabella

Porzione	AA	AB
Reddito dominicale	Euro 0,66	Euro 5,61
Reddito agrario	Euro 0,40	Euro 4,67
Deduzioni	-	-
Superficie m²	196	1.809
Qualità	SEMINATIVO	ULIVETO
Classe	3	2

TABELLA DI VARIAZIONE del 13/12/2007 Pratica n. LE0525883 in atti dal 13/12/2007 TRASMISSIONE DATI AGEA AI SENSI DEL DL 3.10.2006 N.262 (n. 94081.1/2007)

Annotazioni: VARIAZIONE COLTURALE ESEGUITA AI SENSI DEL DL 3.10.2006 N. 262, CONVERTITO CON MODIFICAZIONI NELLA LEGGE 24.11.2006 N. 286 (ANNO 2007) - QUALITA` DICHIARATA O PARIFICATA A COLTURA PRESENTE NEL QUADRO TARIFFARIO DEL COMUNE

Intestazione attuale dell'immobile - totale intestati: 2

1. TAFURO Lucia (CF TFRLCU46E50E227R)
nata a GUAGNANO (LE) il 10/05/1946
Diritto di: Proprieta' in regime di comunione dei beni (deriva dall'atto 1)

2. TAFURO Salvatore (CF TFRSVT38S11E227A)
nato a GUAGNANO (LE) il 11/11/1938
Diritto di: Proprieta' in regime di comunione dei beni (deriva dall'atto 1)

1. Atto del 16/04/1987 Pubblico ufficiale ASTUTO ENRICO Sede LECCE (LE) Repertorio n. 45474 - UR Sede LECCE (LE) Registrazione n. 5385 registrato in data 06/05/1987 - n. 7017.1/1987 in atti dal 07/03/1996

Visura telematica

Tributi speciali: Euro 0,90

Direzione Provinciale di Lecce
Ufficio Provinciale - Territorio
Servizi Catastali

Data: **30/06/2023**
Ora: **09:31:56**
Numero Pratica: **T35602/2023**

Catasto terreni

Visura attuale per immobile

Situazione degli atti informatizzati al **30/06/2023**

Immobile di catasto terreni | **Causali di aggiornamento ed annotazioni**

Informazioni riportate negli atti del catasto al 30/06/2023

Dati identificativi: Comune di **GUAGNANO (E227) (LE)**
Foglio **9** Particella **140**

Classamento:

Particella divisa in **2** porzioni
Totali particella:
Redditi: dominicale **Euro 3,55**
agrario **Euro 2,29**
Superficie: **1.033** m^2

Il reddito dominicale è stato calcolato tenendo conto delle eventuali deduzioni indicate in tabella

Porzione	AA	AB
Reddito dominicale	Euro 3,34	Euro 0,21
Reddito agrario	Euro 2,06	Euro 0,23
Deduzioni	-	-
Superficie m^2	996	37
Qualità	SEMINATIVO	VIGNETO
Classe	3	3

Ultimo atto di aggiornamento: TABELLA DI VARIAZIONE del 07/07/2020 Pratica n. LE0152179 in atti dal 23/11/2020 TRASMISSIONE DATI AGEA AI SENSI DEL DL 3.10.2006 N. 262 (n. 11946.1/2020)

Annotazioni: Variazione colturale eseguita ai sensi del Dl 3.10.2006 n. 262, convertito con modificazioni nella legge 24.11.2006 n. 286 e successive modificazioni (anno 2020) - Eseguita a seguito di dichiarazione resa il 07/07/2020 all'Organismo Pagatore AGEA con la domanda AGEA.ADU.2020.1029612 (Scheda validazione/ fascicolo prot. n. AGEA.CAA3508.2020.0004228)

Dati identificativi

Comune di **GUAGNANO (E227) (LE)**
Foglio **9** Particella **140**

Impianto meccanografico del 12/04/1976

Dati di classamento

Particella divisa in **2** porzioni
Totali particella:
Redditi: dominicale **Euro 3,55**
agrario **Euro 2,29**
Superficie: **1.033** m^2

Il reddito dominicale è stato calcolato tenendo conto delle eventuali deduzioni indicate in tabella

Porzione	AA	AB
Reddito dominicale	Euro 3,34	Euro 0,21
Reddito agrario	Euro 2,06	Euro 0,23
Deduzioni	-	-
Superficie m^2	996	37
Qualità	SEMINATIVO	VIGNETO
Classe	3	3

TABELLA DI VARIAZIONE del 07/07/2020 Pratica n. LE0152179 in atti dal 23/11/2020 TRASMISSIONE DATI AGEA AI SENSI DEL DL 3.10.2006 N. 262 (n. 11946.1/2020)

Annotazioni: Variazione colturale eseguita ai sensi del Dl 3.10.2006 n. 262, convertito con modificazioni nella legge 24.11.2006 n. 286 e successive modificazioni (anno 2020) - Eseguita a seguito di dichiarazione resa il 07/07/2020 all'Organismo Pagatore AGEA con la domanda AGEA.ADU.2020.1029612 (Scheda validazione/ fascicolo prot. n. AGEA.CAA3508.2020.0004228)

Intestazione attuale dell'immobile - totale intestati: 1

1. SERIO Angelo (CF SRENGL43L23E227A)
nato a GUAGNANO (LE) il 23/07/1943
Diritto di: Proprieta' per 1000/1000 (deriva dall'atto 1)

1. VOLTURA D'UFFICIO del 18/02/1988 Sede LECCE (LE) Registrazione n. 109108 registrato in data 13/12/1990 - n. 13844.2/1990 in atti dal 09/03/1993

Visura telematica

Tributi speciali: Euro 0,90

Direzione Provinciale di Lecce
Ufficio Provinciale - Territorio
Servizi Catastali

Data: **30/06/2023**
Ora: **09:44:40**
Numero Pratica: **T43130/2023**

Catasto terreni

Visura attuale per immobile

Situazione degli atti informatizzati al **30/06/2023**

Immobile di catasto terreni | **Causali di aggiornamento ed annotazioni**

Informazioni riportate negli atti del catasto al 30/06/2023

Dati identificativi: Comune di **GUAGNANO (E227) (LE)**
Foglio **9** Particella **144**

Classamento:

Particella divisa in **2** porzioni
Totali particella:
Redditi: dominicale **Euro 6,31**
agrario **Euro 4,19**
Superficie: **1.800** m^2

Il reddito dominicale è stato calcolato tenendo conto delle eventuali deduzioni indicate in tabella

Porzione	AA	AB
Reddito dominicale	Euro 5,66	Euro 0,65
Reddito agrario	Euro 3,48	Euro 0,71
Deduzioni	-	-
Superficie m^2	1.686	114
Qualità	SEMINATIVO	VIGNETO
Classe	3	3

Ultimo atto di aggiornamento: TABELLA DI VARIAZIONE del 15/05/2013 Pratica n. LE0322086 in atti dal 10/12/2013 TRASMISSIONE DATI AGEA AI SENSI DEL DL 3.10.2006 N.262 (n. 6268.1/2013)

Annotazioni: VARIAZIONE COLTURALE ESEGUITA AI SENSI DEL DL 3.10.2006 N. 262, CONVERTITO CON MODIFICAZIONI NELLA LEGGE 24.11.2006 N. 286 E SUCCESSIVE MODIFICAZIONI (ANNO 2013)

Dati identificativi

Comune di **GUAGNANO (E227) (LE)**
Foglio **9** Particella **144**

Impianto meccanografico del 12/04/1976

Dati di classamento

Particella divisa in **2** porzioni
Totali particella:
Redditi: dominicale **Euro 6,31**
agrario **Euro 4,19**
Superficie: **1.800** m²

Il reddito dominicale è stato calcolato tenendo conto delle eventuali deduzioni indicate in tabella

Porzione	AA	AB
Reddito dominicale	Euro 5,66	Euro 0,65
Reddito agrario	Euro 3,48	Euro 0,71
Deduzioni	-	-
Superficie m²	1.686	114
Qualità	SEMINATIVO	VIGNETO
Classe	3	3

TABELLA DI VARIAZIONE del 15/05/2013 Pratica n. LE0322086 in atti dal 10/12/2013 TRASMISSIONE DATI AGEA AI SENSI DEL DL 3.10.2006 N.262 (n. 6268.1/2013)

Annotazioni: VARIAZIONE COLTURALE ESEGUITA AI SENSI DEL DL 3.10.2006 N. 262, CONVERTITO CON MODIFICAZIONI NELLA LEGGE 24.11.2006 N. 286 E SUCCESSIVE MODIFICAZIONI (ANNO 2013)

Intestazione attuale dell'immobile - totale intestati: 1

1. TASCO Luana (CF TSCLNU74H42B506I)
nata a CAMPI SALENTINA (LE) il 02/06/1974
Diritto di: Proprieta' per 1/1 in regime di separazione dei beni (deriva dall'atto 1)

1. VOLTURA D'UFFICIO del 19/06/2018 Pubblico ufficiale NOT ERRICO Sede BRINDISI (BR) Repertorio n. 103174 - REC TRASCR 17682/2018 - VENDITA Voltura n. 11973.1/2018 - Pratica n. LE0113182 in atti dal 17/07/2018

Visura telematica

Tributi speciali: Euro 0,90

Direzione Provinciale di Lecce
Ufficio Provinciale - Territorio
Servizi Catastali

Data: **30/06/2023**
Ora: **09:45:51**
Numero Pratica: **T43872/2023**

Catasto terreni

Visura attuale per immobile

Situazione degli atti informatizzati al **30/06/2023**

Immobile di catasto terreni | **Causali di aggiornamento ed annotazioni**

Informazioni riportate negli atti del catasto al 30/06/2023

Dati identificativi: Comune di **GUAGNANO (E227) (LE)**
Foglio **9** Particella **170**

Classamento:

Particella divisa in **2** porzioni
Totali particella:
Redditi: dominicale **Euro 4,90**
agrario **Euro 2,74**
Superficie: **1.072** m^2

Il reddito dominicale è stato calcolato tenendo conto delle eventuali deduzioni indicate in tabella

Porzione	AA	AB
Reddito dominicale	Euro 3,29	Euro 1,61
Reddito agrario	Euro 2,02	Euro 0,72
Deduzioni	-	-
Superficie m^2	979	93
Qualità	SEMINATIVO	VIGNETO
Classe	3	2

Ultimo atto di aggiornamento: TABELLA DI VARIAZIONE del 15/05/2013 Pratica n. LE0322087 in atti dal 10/12/2013 TRASMISSIONE DATI AGEA AI SENSI DEL DL 3.10.2006 N.262 (n. 6269.1/2013)

Annotazioni: VARIAZIONE COLTURALE ESEGUITA AI SENSI DEL DL 3.10.2006 N. 262, CONVERTITO CON MODIFICAZIONI NELLA LEGGE 24.11.2006 N. 286 E SUCCESSIVE MODIFICAZIONI (ANNO 2013)

Dati identificativi

Comune di **GUAGNANO (E227) (LE)**
Foglio **9** Particella **170**

Impianto meccanografico del 12/04/1976

Dati di classamento

Particella divisa in **2** porzioni
Totali particella:
Redditi: dominicale **Euro 4,90**
agrario **Euro 2,74**
Superficie: **1.072** m²

Il reddito dominicale è stato calcolato tenendo conto delle eventuali deduzioni indicate in tabella

Porzione	AA	AB
Reddito dominicale	Euro 3,29	Euro 1,61
Reddito agrario	Euro 2,02	Euro 0,72
Deduzioni	-	-
Superficie m²	979	93
Qualità	SEMINATIVO	VIGNETO
Classe	3	2

TABELLA DI VARIAZIONE del 15/05/2013 Pratica n. LE0322087 in atti dal 10/12/2013 TRASMISSIONE DATI AGEA AI SENSI DEL DL 3.10.2006 N.262 (n. 6269.1/2013)

Annotazioni: VARIAZIONE COLTURALE ESEGUITA AI SENSI DEL DL 3.10.2006 N. 262, CONVERTITO CON MODIFICAZIONI NELLA LEGGE 24.11.2006 N. 286 E SUCCESSIVE MODIFICAZIONI (ANNO 2013)

Intestazione attuale dell'immobile - totale intestati: 1

1. TASCO Luana (CF TSCLNU74H42B506I)
nata a CAMPI SALENTINA (LE) il 02/06/1974
Diritto di: Proprieta' per 1/1 in regime di separazione dei beni (deriva dall'atto 1)

1. VOLTURA D'UFFICIO del 19/06/2018 Pubblico ufficiale NOT ERRICO Sede BRINDISI (BR) Repertorio n. 103174 - REC TRASCR 17682/2018 - VENDITA Voltura n. 11973.1/2018 - Pratica n. LE0113182 in atti dal 17/07/2018

Visura telematica

Tributi speciali: Euro 0,90

Direzione Provinciale di Lecce
Ufficio Provinciale - Territorio
Servizi Catastali

Data: **30/06/2023**
Ora: **17:31:00**
Numero Pratica: **T272303/2023**
Pag: **1 - Segue**

Catasto terreni

Visura attuale per immobile

Situazione degli atti informatizzati al **30/06/2023**

Immobile di catasto terreni | **Causali di aggiornamento ed annotazioni**

Informazioni riportate negli atti del catasto al 30/06/2023

Dati identificativi: Comune di **GUAGNANO (E227) (LE)**
Foglio **9** Particella **174**

Classamento:

Particella divisa in **2** porzioni
Totali particella:
Redditi: dominicale **Euro 158,88**
agrario **Euro 168,04**
Superficie: **30.973** m^2

Il reddito dominicale è stato calcolato tenendo conto delle eventuali deduzioni indicate in tabella

Porzione	AA	AB
Reddito dominicale	Euro 138,38	Euro 20,50
Reddito agrario	Euro 150,96	Euro 17,08
Deduzioni	-	-
Superficie m^2	24.358	6.615
Qualità	VIGNETO	ULIVETO
Classe	3	2

Ultimo atto di aggiornamento: TABELLA DI VARIAZIONE del 13/12/2007 Pratica n. LE0525891 in atti dal 13/12/2007 TRASMISSIONE DATI AGEA AI SENSI DEL DL 3.10.2006 N.262 (n. 94089.1/2007)

Annotazioni: VARIAZIONE COLTURALE ESEGUITA AI SENSI DEL DL 3.10.2006 N. 262, CONVERTITO CON MODIFICAZIONI NELLA LEGGE 24.11.2006 N. 286 (ANNO 2007) - QUALITA` DICHIARATA O PARIFICATA A COLTURA PRESENTE NEL QUADRO TARIFFARIO DEL COMUNE

Dati identificativi

Comune di **GUAGNANO (E227) (LE)**
Foglio **9** Particella **174**

Impianto meccanografico del 12/04/1976

Dati di classamento

Particella divisa in **2** porzioni
Totali particella:
Redditi: dominicale **Euro 158,88**
agrario **Euro 168,04**
Superficie: **30.973** m²

Il reddito dominicale è stato calcolato tenendo conto delle eventuali deduzioni indicate in tabella

Porzione	AA	AB
Reddito dominicale	Euro 138,38	Euro 20,50
Reddito agrario	Euro 150,96	Euro 17,08
Deduzioni	-	-
Superficie m²	24.358	6.615
Qualità	VIGNETO	ULIVETO
Classe	3	2

TABELLA DI VARIAZIONE del 13/12/2007 Pratica n. LE0525891 in atti dal 13/12/2007 TRASMISSIONE DATI AGEA AI SENSI DEL DL 3.10.2006 N.262 (n. 94089.1/2007)

Annotazioni: VARIAZIONE COLTURALE ESEGUITA AI SENSI DEL DL 3.10.2006 N. 262, CONVERTITO CON MODIFICAZIONI NELLA LEGGE 24.11.2006 N. 286 (ANNO 2007) - QUALITA` DICHIARATA O PARIFICATA A COLTURA PRESENTE NEL QUADRO TARIFFARIO DEL COMUNE

Intestazione attuale dell'immobile - totale intestati: 1

1. VASSALLI Maria Luisa (CF VSSMLS75R59H926T)

nata a SAN GIOVANNI ROTONDO (FG) il 19/10/1975

Diritto di: Proprieta' per 1/1 (deriva dall'atto 1)

1. Atto del 03/07/2003 Pubblico ufficiale FRANCO CESARE Sede LECCE (LE) Repertorio n. 8778 - UU Sede LECCE (LE) Registrazione n. 2015 registrato in data 21/07/2003 - COMPRAVENDITA Voltura n. 9295.1/2003 - Pratica n. 203731 in atti dal 05/08/2003

Visura telematica

Tributi speciali: Euro 0,90

Direzione Provinciale di Lecce
Ufficio Provinciale - Territorio
Servizi Catastali

Data: **29/06/2023**
Ora: **19:08:54**
Numero Pratica: **T358858/2023**
Pag: **1 - Segue**

Catasto terreni

Visura attuale per immobile

Situazione degli atti informatizzati al **29/06/2023**

Immobile di catasto terreni | **Causali di aggiornamento ed annotazioni**

Informazioni riportate negli atti del catasto al 29/06/2023

Dati identificativi: Comune di **GUAGNANO (E227) (LE)**
Foglio **9** Particella **177**

Classamento:

Particella divisa in **2** porzioni
Totali particella:
Redditi: dominicale **Euro 12,58**
agrario **Euro 13,57**
Superficie: **2.301** m^2

Il reddito dominicale è stato calcolato tenendo conto delle eventuali deduzioni indicate in tabella

Porzione	AA	AB
Reddito dominicale	Euro 0,59	Euro 11,99
Reddito agrario	Euro 0,49	Euro 13,08
Deduzioni	-	-
Superficie m^2	191	2.110
Qualità	ULIVETO	VIGNETO
Classe	2	3

Ultimo atto di aggiornamento: TABELLA DI VARIAZIONE del 15/05/2013 Pratica n. LE0322088 in atti dal 10/12/2013 TRASMISSIONE DATI AGEA AI SENSI DEL DL 3.10.2006 N.262 (n. 6270.1/2013)

Annotazioni: VARIAZIONE COLTURALE ESEGUITA AI SENSI DEL DL 3.10.2006 N. 262, CONVERTITO CON MODIFICAZIONI NELLA LEGGE 24.11.2006 N. 286 E SUCCESSIVE MODIFICAZIONI (ANNO 2013)

Dati identificativi

Comune di **GUAGNANO (E227) (LE)**
Foglio **9** Particella **177**

Impianto meccanografico del 12/04/1976

Dati di classamento

Particella divisa in **2** porzioni
Totali particella:
Redditi: dominicale **Euro 12,58**
agrario **Euro 13,57**
Superficie: **2.301** m²

Il reddito dominicale è stato calcolato tenendo conto delle eventuali deduzioni indicate in tabella

Porzione	AA	AB
Reddito dominicale	Euro 0,59	Euro 11,99
Reddito agrario	Euro 0,49	Euro 13,08
Deduzioni	-	-
Superficie m²	191	2.110
Qualità	ULIVETO	VIGNETO
Classe	2	3

TABELLA DI VARIAZIONE del 15/05/2013 Pratica n. LE0322088 in atti dal 10/12/2013 TRASMISSIONE DATI AGEA AI SENSI DEL DL 3.10.2006 N.262 (n. 6270.1/2013)

Annotazioni: VARIAZIONE COLTURALE ESEGUITA AI SENSI DEL DL 3.10.2006 N. 262, CONVERTITO CON MODIFICAZIONI NELLA LEGGE 24.11.2006 N. 286 E SUCCESSIVE MODIFICAZIONI (ANNO 2013)

Intestazione attuale dell'immobile - totale intestati: 1

1. POTI Santino (CF PTOSTN43S01F970G)
nato a NOVOLI (LE) il 01/11/1943
Diritto di: Proprieta' per 1/1 in regime di separazione dei beni (deriva dall'atto 1)

1. Atto del 18/12/2014 Pubblico ufficiale GLORIA SERGIO Sede LECCE (LE) Repertorio n. 72702 - COMPRAVENDITA Nota presentata con Modello Unico n. 32710.1/2014 Reparto PI di LECCE in atti dal 22/12/2014

Visura telematica

Tributi speciali: Euro 0,90

Direzione Provinciale di Lecce
Ufficio Provinciale - Territorio
Servizi Catastali

Data: **30/06/2023**
Ora: **09:42:05**
Numero Pratica: **T41625/2023**
Pag: **1 - Segue**

Catasto terreni

Visura attuale per immobile

Situazione degli atti informatizzati al **30/06/2023**

Immobile di catasto terreni | **Causali di aggiornamento ed annotazioni**

Informazioni riportate negli atti del catasto al 30/06/2023

Dati identificativi: Comune di **GUAGNANO (E227) (LE)**
Foglio **9** Particella **126**

Classamento:

Particella divisa in **2** porzioni
Totali particella:
Redditi: dominicale **Euro 17,38**
agrario **Euro 14,57**
Superficie: **5.562** m^2

Il reddito dominicale è stato calcolato tenendo conto delle eventuali deduzioni indicate in tabella

Porzione	AA	AB
Reddito dominicale	Euro 17,06	Euro 0,32
Reddito agrario	Euro 14,22	Euro 0,35
Deduzioni	-	-
Superficie m^2	5.506	56
Qualità	ULIVETO	VIGNETO
Classe	2	3

Ultimo atto di aggiornamento: TABELLA DI VARIAZIONE del 24/04/2017 Pratica n. LE0284912 in atti dal 14/12/2017 TRASMISSIONE DATI AGEA AI SENSI DEL DL 3.10.2006 N. 262 (n. 14414.1/2017)

Annotazioni: Variazione colturale eseguita ai sensi del Dl 3.10.2006 n. 262, convertito con modificazioni nella legge 24.11.2006 n. 286 e successive modificazioni (anno 2017) - Eseguita a seguito di dichiarazione resa il 24/04/2017 all'Organismo Pagatore AGEA con la domanda AGEA.ADU.2017.0079440 (Scheda validazione/ fascicolo prot. n. AGEA.CAA3508.2017.0002819)

Dati identificativi

Comune di **GUAGNANO (E227) (LE)**
Foglio **9** Particella **126**

Impianto meccanografico del 12/04/1976

Annotazione di immobile: VARIAZIONE DI QUALITA' SUDICHIARAZIONEDIPARTE

Dati di classamento

Particella divisa in **2** porzioni
Totali particella:
Redditi: dominicale **Euro 17,38**
agrario **Euro 14,57**
Superficie: **5.562** m^2

Il reddito dominicale è stato calcolato tenendo conto delle eventuali deduzioni indicate in tabella

Porzione	AA	AB
Reddito dominicale	Euro 17,06	Euro 0,32
Reddito agrario	Euro 14,22	Euro 0,35
Deduzioni	-	-
Superficie m^2	5.506	56
Qualità	ULIVETO	VIGNETO
Classe	2	3

TABELLA DI VARIAZIONE del 24/04/2017 Pratica n. LE0284912 in atti dal 14/12/2017 TRASMISSIONE DATI AGEA AI SENSI DEL DL 3.10.2006 N. 262 (n. 14414.1/2017)

Annotazioni: Variazione colturale eseguita ai sensi del Dl 3.10.2006 n. 262, convertito con modificazioni nella legge 24.11.2006 n. 286 e successive modificazioni (anno 2017) - Eseguita a seguito di dichiarazione resa il 24/04/2017 all'Organismo Pagatore AGEA con la domanda AGEA.ADU.2017.0079440 (Scheda validazione/ fascicolo prot. n. AGEA.CAA3508.2017.0002819)

Intestazione attuale dell'immobile - totale intestati: 2

1. PONZI PROVENZANO Francesco (CF PNZFNC75L10D862X)
nato a GALATINA (LE) il 10/07/1975
Diritto di: Proprieta' per 1/2 (deriva dall'atto 1)

2. PONZI PROVENZANO Virgilio (CF PNZVGL73A31D883R)
nato a GALLIPOLI (LE) il 31/01/1973
Diritto di: Proprieta' per 1/2 (deriva dall'atto 1)

1. TESTAMENTO OLOGRAFO del 03/06/2016 Pubblico ufficiale NOT LUCA DI PIETRO Sede LECCE (LE) Repertorio n. 1990 - UU Sede LECCE (LE) Registrazione Volume 9990 n. 1525 registrato in data 01/06/2017 - SUCC. TESTATA DI PROVENZANO ANNA MARIA Voltura n. 9820.1/2017 - Pratica n. LE0140312 in atti dal 09/06/2017

Visura telematica

Tributi speciali: Euro 0,90

Direzione Provinciale di Lecce
Ufficio Provinciale - Territorio
Servizi Catastali

Data: **30/06/2023**
Ora: **10:02:44**
Numero Pratica: **T54710/2023**
Pag: **1 - Segue**

Catasto terreni

Visura attuale per immobile

Situazione degli atti informatizzati al **30/06/2023**

Immobile di catasto terreni | **Causali di aggiornamento ed annotazioni**

Informazioni riportate negli atti del catasto al 30/06/2023

Dati identificativi: Comune di **GUAGNANO (E227) (LE)**
Foglio **9** Particella **223**

Classamento:

Particella divisa in **3** porzioni
Totali particella:
Redditi: dominicale **Euro 5,12**
agrario **Euro 3,89**
Superficie: **1.531** m^2

Il reddito dominicale è stato calcolato tenendo conto delle eventuali deduzioni indicate in tabella

Porzione	AA	AB	AC
Reddito dominicale	Euro 0,44	Euro 2,30	Euro 2,38
Reddito agrario	Euro 0,48	Euro 1,42	Euro 1,99
Deduzioni	-	-	-
Superficie m^2	77	685	769
Qualità	VIGNETO	SEMINATIVO	ULIVETO
Classe	3	3	2

Ultimo atto di aggiornamento: TABELLA DI VARIAZIONE del 19/06/2020 Pratica n. LE0152187 in atti dal 23/11/2020 TRASMISSIONE DATI AGEA AI SENSI DEL DL 3.10.2006 N. 262 (n. 11954.1/2020)

Annotazioni: Variazione colturale eseguita ai sensi del Dl 3.10.2006 n. 262, convertito con modificazioni nella legge 24.11.2006 n. 286 e successive modificazioni (anno 2020) - Eseguita a seguito di dichiarazione resa il 19/06/2020 all'Organismo Pagatore AGEA con la domanda AGEA.ADU.2020.0915949 (Scheda validazione/ fascicolo prot. n. AGEA.CAA378.2020.0005699)

Dati identificativi

Comune di **GUAGNANO (E227) (LE)**
Foglio **9** Particella **223**

Impianto meccanografico del 12/04/1976

Dati di classamento

Particella divisa in **3** porzioni
Totali particella:
Redditi: dominicale **Euro 5,12**
agrario **Euro 3,89**
Superficie: **1.531** m²

Il reddito dominicale è stato calcolato tenendo conto delle eventuali deduzioni indicate in tabella

Porzione	AA	AB	AC
Reddito dominicale	Euro 0,44	Euro 2,30	Euro 2,38
Reddito agrario	Euro 0,48	Euro 1,42	Euro 1,99
Deduzioni	-	-	-
Superficie m²	77	685	769
Qualità	VIGNETO	SEMINATIVO	ULIVETO
Classe	3	3	2

TABELLA DI VARIAZIONE del 19/06/2020 Pratica n. LE0152187 in atti dal 23/11/2020 TRASMISSIONE DATI AGEA AI SENSI DEL DL 3.10.2006 N. 262 (n. 11954.1/2020)

Annotazioni: Variazione colturale eseguita ai sensi del Dl 3.10.2006 n. 262, convertito con modificazioni nella legge 24.11.2006 n. 286 e successive modificazioni (anno 2020) - Eseguita a seguito di dichiarazione resa il 19/06/2020 all'Organismo Pagatore AGEA con la domanda AGEA.ADU.2020.0915949 (Scheda validazione/ fascicolo prot. n. AGEA.CAA378.2020.0005699)

Intestazione attuale dell'immobile - totale intestati: 1

1. D'ORONZO Mirella
(CF DRNMLL55S46E227S)
nata a GUAGNANO (LE) il 06/11/1955
Diritto di: Proprieta' per 1/1 in regime di comunione dei beni (deriva dall'atto 1)

1. Atto del 20/12/2018 Pubblico ufficiale CAFARO ANTONELLA MARIA Sede BRINDISI (BR) Repertorio n. 7863 - COMPRAVENDITA Nota presentata con Modello Unico n. 73.1/2019 Reparto PI di LECCE in atti dal 02/01/2019

Visura telematica

Tributi speciali: Euro 0,90

Direzione Provinciale di Lecce
Ufficio Provinciale - Territorio
Servizi Catastali

Data: **30/06/2023**
Ora: **10:49:39**
Numero Pratica: **T85090/2023**

Catasto terreni

Visura attuale per immobile

Situazione degli atti informatizzati al **30/06/2023**

Immobile di catasto terreni | **Causali di aggiornamento ed annotazioni**

Informazioni riportate negli atti del catasto al 30/06/2023

Dati identificativi: Comune di **GUAGNANO (E227) (LE)**
Foglio **9** Particella **236**

Classamento:

Particella divisa in **2** porzioni
Totali particella:
Redditi: dominicale **Euro 23,82**
agrario **Euro 10,84**
Superficie: **1.492** m^2

Il reddito dominicale è stato calcolato tenendo conto delle eventuali deduzioni indicate in tabella

Porzione	AA	AB
Reddito dominicale	Euro 0,53	Euro 23,29
Reddito agrario	Euro 0,41	Euro 10,43
Deduzioni	-	-
Superficie m^2	146	1.346
Qualità	ULIVETO	VIGNETO
Classe	1	2

Ultimo atto di aggiornamento: TABELLA DI VARIAZIONE del 17/12/2008 Pratica n. LE0462107 in atti dal 17/12/2008 TRASMISSIONE DATI AGEA AI SENSI DEL DL 3.10.2006 N.262 (n. 8117.1/2008)

Annotazioni: VARIAZIONE COLTURALE ESEGUITA AI SENSI DEL DL 3.10.2006 N. 262, CONVERTITO CON MODIFICAZIONI NELLA LEGGE 24.11.2006 N. 286 E SUCCESSIVE MODIFICAZIONI (ANNO 2008) - QUALITA` DICHIARATA O PARIFICATA A COLTURA PRESENTE NEL QUADRO TARIFFARIO DEL COMUNE

Dati identificativi

Comune di **GUAGNANO (E227) (LE)**
Foglio **9** Particella **236**

FRAZIONAMENTO del 17/09/1975 in atti dal 29/04/1983 (n. 4582)

Dati di classamento

Particella divisa in **2** porzioni
Totali particella:
Redditi: dominicale **Euro 23,82**
agrario **Euro 10,84**
Superficie: **1.492** m²

Il reddito dominicale è stato calcolato tenendo conto delle eventuali deduzioni indicate in tabella

Porzione	AA	AB
Reddito dominicale	Euro 0,53	Euro 23,29
Reddito agrario	Euro 0,41	Euro 10,43
Deduzioni	-	-
Superficie m²	146	1.346
Qualità	ULIVETO	VIGNETO
Classe	1	2

TABELLA DI VARIAZIONE del 17/12/2008 Pratica n. LE0462107 in atti dal 17/12/2008 TRASMISSIONE DATI AGEA AI SENSI DEL DL 3.10.2006 N.262 (n. 8117.1/2008)

Annotazioni: VARIAZIONE COLTURALE ESEGUITA AI SENSI DEL DL 3.10.2006 N. 262, CONVERTITO CON MODIFICAZIONI NELLA LEGGE 24.11.2006 N. 286 E SUCCESSIVE MODIFICAZIONI (ANNO 2008) - QUALITA` DICHIARATA O PARIFICATA A COLTURA PRESENTE NEL QUADRO TARIFFARIO DEL COMUNE

Intestazione attuale dell'immobile - totale intestati: 1

1. VASSALLI Maria Luisa (CF VSSMLS75R59H926T)

nata a SAN GIOVANNI ROTONDO (FG) il 19/10/1975

Diritto di: Proprieta' per 1/1 in regime di separazione dei beni (deriva dall'atto 1)

1. Atto del 10/01/2005 Pubblico ufficiale FRANCO CESARE Sede LECCE (LE) Repertorio n. 11486 - COMPRAVENDITA Nota presentata con Modello Unico n. 2630.1/2005 Reparto PI di LECCE in atti dal 27/01/2005

Visura telematica

Tributi speciali: Euro 0,90

Direzione Provinciale di Lecce
Ufficio Provinciale - Territorio
Servizi Catastali

Data: **30/06/2023**
Ora: **09:48:37**
Numero Pratica: **T45606/2023**
Pag: **1 - Segue**

Catasto terreni

Visura attuale per immobile

Situazione degli atti informatizzati al **30/06/2023**

Immobile di catasto terreni | **Causali di aggiornamento ed annotazioni**

Informazioni riportate negli atti del catasto al 30/06/2023

Dati identificativi: Comune di **GUAGNANO (E227) (LE)**
Foglio **9** Particella **246**

Classamento:

Particella divisa in **2** porzioni
Totali particella:
Redditi: dominicale **Euro 1,62**
agrario **Euro 0,89**
Superficie: **336** m^2

Il reddito dominicale è stato calcolato tenendo conto delle eventuali deduzioni indicate in tabella

Porzione	AA	AB
Reddito dominicale	Euro 1,01	Euro 0,61
Reddito agrario	Euro 0,62	Euro 0,27
Deduzioni	-	-
Superficie m^2	301	35
Qualità	SEMINATIVO	VIGNETO
Classe	3	2

Ultimo atto di aggiornamento: TABELLA DI VARIAZIONE del 15/05/2013 Pratica n. LE0322089 in atti dal 10/12/2013 TRASMISSIONE DATI AGEA AI SENSI DEL DL 3.10.2006 N.262 (n. 6271.1/2013)

Annotazioni: VARIAZIONE COLTURALE ESEGUITA AI SENSI DEL DL 3.10.2006 N. 262, CONVERTITO CON MODIFICAZIONI NELLA LEGGE 24.11.2006 N. 286 E SUCCESSIVE MODIFICAZIONI (ANNO 2013)

Dati identificativi

Comune di **GUAGNANO (E227) (LE)**
Foglio **9** Particella **246**

FRAZIONAMENTO del 07/07/1979 in atti dal 07/03/1996 (n. 24.1/1979)

Dati di classamento

Particella divisa in **2** porzioni
Totali particella:
Redditi: dominicale **Euro 1,62**
agrario **Euro 0,89**
Superficie: **336** m²

Il reddito dominicale è stato calcolato tenendo conto delle eventuali deduzioni indicate in tabella

Porzione	AA	AB
Reddito dominicale	Euro 1,01	Euro 0,61
Reddito agrario	Euro 0,62	Euro 0,27
Deduzioni	-	-
Superficie m²	301	35
Qualità	SEMINATIVO	VIGNETO
Classe	3	2

TABELLA DI VARIAZIONE del 15/05/2013 Pratica n. LE0322089 in atti dal 10/12/2013 TRASMISSIONE DATI AGEA AI SENSI DEL DL 3.10.2006 N.262 (n. 6271.1/2013)

Annotazioni: VARIAZIONE COLTURALE ESEGUITA AI SENSI DEL DL 3.10.2006 N. 262, CONVERTITO CON MODIFICAZIONI NELLA LEGGE 24.11.2006 N. 286 E SUCCESSIVE MODIFICAZIONI (ANNO 2013)

Intestazione attuale dell'immobile - totale intestati: 1

1. TASCO Luana (CF TSCLNU74H42B506I)
nata a CAMPI SALENTINA (LE) il 02/06/1974
Diritto di: Proprieta' per 1/1 in regime di separazione dei beni (deriva dall'atto 1)

1. VOLTURA D'UFFICIO del 19/06/2018 Pubblico ufficiale NOT ERRICO Sede BRINDISI (BR) Repertorio n. 103174 - REC TRASCR 17682/2018 - VENDITA Voltura n. 11973.1/2018 - Pratica n. LE0113182 in atti dal 17/07/2018

Visura telematica

Tributi speciali: Euro 0,90

Direzione Provinciale di Lecce
Ufficio Provinciale - Territorio
Servizi Catastali

Data: **30/06/2023**
Ora: **10:33:54**
Numero Pratica: **T74645/2023**

Catasto terreni

Visura attuale per immobile

Situazione degli atti informatizzati al **30/06/2023**

Immobile di catasto terreni | **Causali di aggiornamento ed annotazioni**

Informazioni riportate negli atti del catasto al 30/06/2023

Dati identificativi: Comune di **GUAGNANO (E227) (LE)**
Foglio **9** Particella **340**

Classamento:

Particella divisa in **2** porzioni
Totali particella:
Redditi: dominicale **Euro 147,64**
agrario **Euro 122,87**
Superficie: **47.626** m²

Il reddito dominicale è stato calcolato tenendo conto delle eventuali deduzioni indicate in tabella

Porzione	AA	AB
Reddito dominicale	Euro 0,76	Euro 146,88
Reddito agrario	Euro 0,47	Euro 122,40
Deduzioni	-	-
Superficie m²	227	47.399
Qualità	SEMINATIVO	ULIVETO
Classe	3	2

Ultimo atto di aggiornamento: TABELLA DI VARIAZIONE del 08/05/2020 Pratica n. LE0152188 in atti dal 23/11/2020 TRASMISSIONE DATI AGEA AI SENSI DEL DL 3.10.2006 N. 262 (n. 11955.1/2020)

Annotazioni: Variazione colturale eseguita ai sensi del Dl 3.10.2006 n. 262, convertito con modificazioni nella legge 24.11.2006 n. 286 e successive modificazioni (anno 2020) - Eseguita a seguito di dichiarazione resa il 08/05/2020 all'Organismo Pagatore AGEA con la domanda AGEA.ADU.2020.0082086 (Scheda validazione/ fascicolo prot. n. AGEA.CAA378.2020.0003615)

Dati identificativi

Comune di **GUAGNANO (E227) (LE)**
Foglio **9** Particella **340**

FRAZIONAMENTO in atti dal 26/11/1993 (n. 13.4/1985)

Dati di classamento

Particella divisa in **2** porzioni
Totali particella:
Redditi: dominicale **Euro 147,64**
agrario **Euro 122,87**
Superficie: **47.626** m²

Il reddito dominicale è stato calcolato tenendo conto delle eventuali deduzioni indicate in tabella

Porzione	AA	AB
Reddito dominicale	Euro 0,76	Euro 146,88
Reddito agrario	Euro 0,47	Euro 122,40
Deduzioni	-	-
Superficie m²	227	47.399
Qualità	SEMINATIVO	ULIVETO
Classe	3	2

TABELLA DI VARIAZIONE del 08/05/2020 Pratica n. LE0152188 in atti dal 23/11/2020 TRASMISSIONE DATI AGEA AI SENSI DEL DL 3.10.2006 N. 262 (n. 11955.1/2020)

Annotazioni: Variazione colturale eseguita ai sensi del Dl 3.10.2006 n. 262, convertito con modificazioni nella legge 24.11.2006 n. 286 e successive modificazioni (anno 2020) - Eseguita a seguito di dichiarazione resa il 08/05/2020 all'Organismo Pagatore AGEA con la domanda AGEA.ADU.2020.0082086 (Scheda validazione/ fascicolo prot. n. AGEA.CAA378.2020.0003615)

Intestazione attuale dell'immobile - totale intestati: 2

1. PONZI PROVENZANO Francesco (CF PNZFNC75L10D862X)
nato a GALATINA (LE) il 10/07/1975
Diritto di: Proprieta' per 1/2 (deriva dall'atto 1)

2. PONZI PROVENZANO Virgilio (CF PNZVGL73A31D883R)
nato a GALLIPOLI (LE) il 31/01/1973
Diritto di: Proprieta' per 1/2 (deriva dall'atto 1)

1. TESTAMENTO OLOGRAFO del 03/06/2016 Pubblico ufficiale NOT LUCA DI PIETRO Sede LECCE (LE) Repertorio n. 1990 - UU Sede LECCE (LE) Registrazione Volume 9990 n. 1525 registrato in data 01/06/2017 - SUCC. TESTATA DI PROVENZANO ANNA MARIA Voltura n. 9820.1/2017 - Pratica n. LE0140312 in atti dal 09/06/2017

Visura telematica

Tributi speciali: Euro 0,90

Direzione Provinciale di Lecce
Ufficio Provinciale - Territorio
Servizi Catastali

Data: **30/06/2023**
Ora: **10:13:00**
Numero Pratica: **T61135/2023**
Pag: **1 - Segue**

Catasto terreni

Visura attuale per immobile

Situazione degli atti informatizzati al **30/06/2023**

Immobile di catasto terreni | **Causali di aggiornamento ed annotazioni**

Informazioni riportate negli atti del catasto al 30/06/2023

Dati identificativi: Comune di **GUAGNANO (E227) (LE)**
Foglio **9** Particella **774**

Classamento:

Particella divisa in **3** porzioni
Totali particella:
Redditi: dominicale **Euro 8,07**
agrario **Euro 6,58**
Superficie: **2.055** m^2

Il reddito dominicale è stato calcolato tenendo conto delle eventuali deduzioni indicate in tabella

Porzione	AA	AB	AC
Reddito dominicale	Euro 4,22	Euro 0,82	Euro 3,03
Reddito agrario	Euro 2,60	Euro 0,68	Euro 3,30
Deduzioni	-	-	-
Superficie m^2	1.258	264	533
Qualità	SEMINATIVO	ULIVETO	VIGNETO
Classe	3	2	3

Ultimo atto di aggiornamento: TABELLA DI VARIAZIONE del 14/12/2011 Pratica n. LE0579678 in atti dal 14/12/2011 TRASMISSIONE DATI AGEA AI SENSI DEL DL 3.10.2006 N.262 (n. 20991.1/2011)

Annotazioni: VARIAZIONE COLTURALE ESEGUITA AI SENSI DEL DL 3.10.2006 N. 262, CONVERTITO CON MODIFICAZIONI NELLA LEGGE 24.11.2006 N. 286 E SUCCESSIVE MODIFICAZIONI (ANNO 2011)

Dati identificativi

Comune di **GUAGNANO (E227) (LE)**
Foglio **9** Particella **774**

FRAZIONAMENTO del 04/11/1983 in atti dal 07/03/1996 (n. 43.2/1983)

Annotazione di immobile: PASSAGGI INTERMEDI DA ESAMINARE

Dati di classamento

Particella divisa in **3** porzioni
Totali particella:
Redditi: dominicale **Euro 8,07**
agrario **Euro 6,58**
Superficie: **2.055** m²

Il reddito dominicale è stato calcolato tenendo conto delle eventuali deduzioni indicate in tabella

Porzione	AA	AB	AC
Reddito dominicale	Euro 4,22	Euro 0,82	Euro 3,03
Reddito agrario	Euro 2,60	Euro 0,68	Euro 3,30
Deduzioni	-	-	-
Superficie m²	1.258	264	533
Qualità	SEMINATIVO	ULIVETO	VIGNETO
Classe	3	2	3

TABELLA DI VARIAZIONE del 14/12/2011 Pratica n. LE0579678 in atti dal 14/12/2011 TRASMISSIONE DATI AGEA AI SENSI DEL DL 3.10.2006 N.262 (n. 20991.1/2011)

Annotazioni: VARIAZIONE COLTURALE ESEGUITA AI SENSI DEL DL 3.10.2006 N. 262, CONVERTITO CON MODIFICAZIONI NELLA LEGGE 24.11.2006 N. 286 E SUCCESSIVE MODIFICAZIONI (ANNO 2011)

Intestazione attuale dell'immobile - totale intestati: 1

1. SCARCIGLIA Marco Antonio (CF SCRMCN84P11I119F)

nato a SAN PIETRO VERNOTICO (BR) il 11/09/1984

Diritto di: Proprieta' per 1/1 in regime di separazione dei beni (deriva dall'atto 1)

1. Atto del 13/06/2023 Pubblico ufficiale DI GREGORIO FRANCESCO Sede MESAGNE (BR) Repertorio n. 71627 - DONAZIONE ACCETTATA Nota presentata con Modello Unico n. 19351.1/2023 Reparto PI di LECCE in atti dal 22/06/2023

Visura telematica

Tributi speciali: Euro 0,90

Direzione Provinciale di Lecce
Ufficio Provinciale - Territorio
Servizi Catastali

Data: **30/06/2023**
Ora: **10:16:49**
Numero Pratica: **T63580/2023**

Catasto terreni

Visura attuale per immobile

Situazione degli atti informatizzati al **30/06/2023**

Immobile di catasto terreni | **Causali di aggiornamento ed annotazioni**

Informazioni riportate negli atti del catasto al 30/06/2023

Dati identificativi: Comune di **GUAGNANO (E227) (LE)**
Foglio **9** Particella **775**

Classamento:

Particella divisa in **3** porzioni
Totali particella:
Redditi: dominicale **Euro 13,10**
agrario **Euro 14,22**
Superficie: **2.343** m^2

Il reddito dominicale è stato calcolato tenendo conto delle eventuali deduzioni indicate in tabella

Porzione	AA	AB	AC
Reddito dominicale	Euro 0,02	Euro 0,24	Euro 12,84
Reddito agrario	Euro 0,01	Euro 0,20	Euro 14,01
Deduzioni	-	-	-
Superficie m^2	7	76	2.260
Qualità	SEMINATIVO	ULIVETO	VIGNETO
Classe	3	2	3

Ultimo atto di aggiornamento: TABELLA DI VARIAZIONE del 12/06/2020 Pratica n. LE0152189 in atti dal 23/11/2020 TRASMISSIONE DATI AGEA AI SENSI DEL DL 3.10.2006 N. 262 (n. 11956.1/2020)

Annotazioni: Variazione colturale eseguita ai sensi del Dl 3.10.2006 n. 262, convertito con modificazioni nella legge 24.11.2006 n. 286 e successive modificazioni (anno 2020) - Eseguita a seguito di dichiarazione resa il 12/06/2020 all'Organismo Pagatore AGEA con la domanda AGEA.ADU.2020.0733539 (Scheda validazione/ fascicolo prot. n. AGEA.CAA3508.2020.0003104)

Dati identificativi

Comune di **GUAGNANO (E227) (LE)**
Foglio **9** Particella **775**

FRAZIONAMENTO del 04/11/1983 in atti dal 07/03/1996 (n. 43.1/1983)

Annotazione di immobile: PASSAGGI INTERMEDI DA ESAMINARE

Dati di classamento

Particella divisa in **3** porzioni
Totali particella:
Redditi: dominicale **Euro 13,10**
agrario **Euro 14,22**
Superficie: **2.343** m²

Il reddito dominicale è stato calcolato tenendo conto delle eventuali deduzioni indicate in tabella

Porzione	AA	AB	AC
Reddito dominicale	Euro 0,02	Euro 0,24	Euro 12,84
Reddito agrario	Euro 0,01	Euro 0,20	Euro 14,01
Deduzioni	-	-	-
Superficie m²	7	76	2.260
Qualità	SEMINATIVO	ULIVETO	VIGNETO
Classe	3	2	3

TABELLA DI VARIAZIONE del 12/06/2020 Pratica n. LE0152189 in atti dal 23/11/2020 TRASMISSIONE DATI AGEA AI SENSI DEL DL 3.10.2006 N. 262 (n. 11956.1/2020)

Annotazioni: Variazione colturale eseguita ai sensi del Dl 3.10.2006 n. 262, convertito con modificazioni nella legge 24.11.2006 n. 286 e successive modificazioni (anno 2020) - Eseguita a seguito di dichiarazione resa il 12/06/2020 all'Organismo Pagatore AGEA con la domanda AGEA.ADU.2020.0733539 (Scheda validazione/ fascicolo prot. n. AGEA.CAA3508.2020.0003104)

Intestazione attuale dell'immobile - totale intestati: 1

1. SCARCIGLIA Marco Antonio (CF SCRMCN84P11I119F)

nato a SAN PIETRO VERNOTICO (BR) il 11/09/1984

Diritto di: Proprieta' per 1/1 in regime di separazione dei beni (deriva dall'atto 1)

1. Atto del 13/06/2023 Pubblico ufficiale DI GREGORIO FRANCESCO Sede MESAGNE (BR) Repertorio n. 71627 - DONAZIONE ACCETTATA Nota presentata con Modello Unico n. 19351.1/2023 Reparto PI di LECCE in atti dal 22/06/2023

Visura telematica

Tributi speciali: Euro 0,90

Direzione Provinciale di Lecce
Ufficio Provinciale - Territorio
Servizi Catastali

Data: **30/06/2023**
Ora: **18:55:47**
Numero Pratica: **T299700/2023**
Pag: **1 - Segue**

Catasto terreni

Visura attuale per immobile

Situazione degli atti informatizzati al **30/06/2023**

Immobile di catasto terreni | **Causali di aggiornamento ed annotazioni**

Informazioni riportate negli atti del catasto al 30/06/2023

Dati identificativi: Comune di **GUAGNANO (E227) (LE)**
Foglio **10** Particella **138**

Classamento:

Particella divisa in **3** porzioni
Totali particella:
Redditi: dominicale **Euro 351,45**
agrario **Euro 161,62**
Superficie: **44.287** m²

Il reddito dominicale è stato calcolato tenendo conto delle eventuali deduzioni indicate in tabella

Porzione	A	B	C
Reddito dominicale	Euro 145,75	Euro 164,18	Euro 41,52
Reddito agrario	Euro 65,26	Euro 77,77	Euro 18,59
Deduzioni	-	-	-
Superficie m²	8.424	33.463	2.400
Qualità	VIGNETO	SEMINATIVO	VIGNETO
Classe	2	2	2

Ultimo atto di aggiornamento: TABELLA DI VARIAZIONE del 12/05/2005 Pratica n. LE0109521 in atti dal 19/05/2005 CAMBIO DI COLTURA AVVENUTA NELL`ANNO 2003 (n. 8037.1/2005)

Dati identificativi

Comune di **GUAGNANO (E227) (LE)**
Foglio **10** Particella **138**

FRAZIONAMENTO del 30/01/1991 in atti dal 10/04/1996 (n. 435.1/1991)

Dati di classamento

Particella divisa in **3** porzioni
Totali particella:
Redditi: dominicale **Euro 351,45**
agrario **Euro 161,62**
Superficie: **44.287** m^2
Il reddito dominicale è stato calcolato tenendo conto delle eventuali deduzioni indicate in tabella

TABELLA DI VARIAZIONE del 12/05/2005 Pratica n. LE0109521 in atti dal 19/05/2005 CAMBIO DI COLTURA AVVENUTA NELL`ANNO 2003 (n. 8037.1/2005)

Porzione	A	B	C
Reddito dominicale	Euro 145,75	Euro 164,18	Euro 41,52
Reddito agrario	Euro 65,26	Euro 77,77	Euro 18,59
Deduzioni	-	-	-
Superficie m^2	8.424	33.463	2.400
Qualità	VIGNETO	SEMINATIVO	VIGNETO
Classe	2	2	2

Intestazione attuale dell'immobile - totale intestati: 3

1. DEGLI ATTI Alfredo (CF DGLLRD68M18E506C)
nato a LECCE (LE) il 18/08/1968
Diritto di: Proprieta' per 1/3 (deriva dall'atto 1)

2. DEGLI ATTI Ortensio (CF DGLRNS77A05D862N)
nato a GALATINA (LE) il 05/01/1977
Diritto di: Proprieta' per 1/3 (deriva dall'atto 1)

3. DEGLI ATTI Vito (CF DGLVTI73C26E506E)
nato a LECCE (LE) il 26/03/1973
Diritto di: Proprieta' per 1/3 in regime di separazione dei beni (deriva dall'atto 1)

1. Atto del 27/02/2009 Pubblico ufficiale BUONERBA GIORGIO Sede SALICE SALENTINO (LE) Repertorio n. 57618 - DIVISIONE Nota presentata con Modello Unico n. 6501.2/2009 Reparto PI di LECCE in atti dal 11/03/2009

Visura telematica

Tributi speciali: Euro 0,90

Direzione Provinciale di Lecce
Ufficio Provinciale - Territorio
Servizi Catastali

Data: **30/06/2023**
Ora: **19:18:31**
Numero Pratica: **T304118/2023**
Pag: **1 - Segue**

Catasto terreni

Visura attuale per immobile

Situazione degli atti informatizzati al **30/06/2023**

Immobile di catasto terreni | **Causali di aggiornamento ed annotazioni**

Informazioni riportate negli atti del catasto al 30/06/2023

Dati identificativi: Comune di **GUAGNANO (E227) (LE)**
Foglio **10** Particella **141**

Classamento:

Particella divisa in **2** porzioni
Totali particella:
Redditi: dominicale **Euro 155,86**
agrario **Euro 75,50**
Superficie: **32.320** m^2

Il reddito dominicale è stato calcolato tenendo conto delle eventuali deduzioni indicate in tabella

Porzione	AA	AB
Reddito dominicale	Euro 4,65	Euro 151,21
Reddito agrario	Euro 3,87	Euro 71,63
Deduzioni	-	-
Superficie m^2	1.500	30.820
Qualità	ULIVETO	SEMINATIVO
Classe	2	2

Ultimo atto di aggiornamento: TABELLA DI VARIAZIONE del 25/01/2012 Pratica n. LE0029931 in atti dal 25/01/2012 (n. 154.1/2012)

Annotazioni: VARIAZIONE DI QUALITA` SU DICHIARAZIONE DI PARTE

Dati identificativi

Comune di **GUAGNANO (E227) (LE)**
Foglio **10** Particella **141**

FRAZIONAMENTO del 24/02/1993 in atti dal 05/02/1999 (n. 435.2/1991)

Dati di classamento

Particella divisa in **2** porzioni
Totali particella:
Redditi: dominicale **Euro 155,86**
agrario **Euro 75,50**
Superficie: **32.320** m²

Il reddito dominicale è stato calcolato tenendo conto delle eventuali deduzioni indicate in tabella

Porzione	AA	AB
Reddito dominicale	Euro 4,65	Euro 151,21
Reddito agrario	Euro 3,87	Euro 71,63
Deduzioni	-	-
Superficie m²	1.500	30.820
Qualità	ULIVETO	SEMINATIVO
Classe	2	2

TABELLA DI VARIAZIONE del 17/12/2008 Pratica n. LE0462110 in atti dal 17/12/2008 TRASMISSIONE DATI AGEA AI SENSI DEL DL 3.10.2006 N.262 (n. 8120.1/2008)

Altre variazioni

TABELLA DI VARIAZIONE del 25/01/2012 Pratica n. LE0029931 in atti dal 25/01/2012 (n. 154.1/2012)

Annotazioni: VARIAZIONE DI QUALITA` SU DICHIARAZIONE DI PARTE

Intestazione attuale dell'immobile - totale intestati: 1

1. DE GIORGI Bruna
(CF DGRBRN30T70E227W)
nata a GUAGNANO (LE) il 30/12/1930
Diritto di: Proprieta' per 1000/1000 (deriva dall'atto 1)

1. FRAZIONAMENTO del 24/02/1993 in atti dal 05/02/1999 (n. 435.2/1991)

Visura telematica

Tributi speciali: Euro 0,90

Direzione Provinciale di Lecce
Ufficio Provinciale - Territorio
Servizi Catastali

Data: **30/06/2023**
Ora: **19:26:04**
Numero Pratica: **T305336/2023**
Pag: **1 - Segue**

Catasto terreni

Visura attuale per immobile

Situazione degli atti informatizzati al **30/06/2023**

Immobile di catasto terreni | **Causali di aggiornamento ed annotazioni**

Informazioni riportate negli atti del catasto al 30/06/2023

Dati identificativi: Comune di **GUAGNANO (E227) (LE)**
Foglio **10** Particella **144**

Classamento:

Particella divisa in **2** porzioni
Totali particella:
Redditi: dominicale **Euro 91,48**
agrario **Euro 44,05**
Superficie: **18.885** m²

Il reddito dominicale è stato calcolato tenendo conto delle eventuali deduzioni indicate in tabella

Porzione	AA	AB
Reddito dominicale	Euro 89,46	Euro 2,02
Reddito agrario	Euro 42,37	Euro 1,68
Deduzioni	-	-
Superficie m²	18.233	652
Qualità	SEMINATIVO	ULIVETO
Classe	2	2

Ultimo atto di aggiornamento: TABELLA DI VARIAZIONE del 06/05/2020 Pratica n. LE0152195 in atti dal 23/11/2020 TRASMISSIONE DATI AGEA AI SENSI DEL DL 3.10.2006 N. 262 (n. 11962.1/2020)

Annotazioni: Variazione colturale eseguita ai sensi del Dl 3.10.2006 n. 262, convertito con modificazioni nella legge 24.11.2006 n. 286 e successive modificazioni (anno 2020) - Eseguita a seguito di dichiarazione resa il 06/05/2020 all'Organismo Pagatore AGEA con la domanda AGEA.ADU.2020.0075745 (Scheda validazione/ fascicolo prot. n. AGEA.CAA3508.2020.0000813)

Dati identificativi

Comune di **GUAGNANO (E227) (LE)**
Foglio **10** Particella **144**

FRAZIONAMENTO del 24/02/1993 in atti dal 05/02/1999 (n. 435.3/1991)

Dati di classamento

Particella divisa in **2** porzioni
Totali particella:
Redditi: dominicale **Euro 91,48**
agrario **Euro 44,05**
Superficie: **18.885** m²

Il reddito dominicale è stato calcolato tenendo conto delle eventuali deduzioni indicate in tabella

Porzione	AA	AB
Reddito dominicale	Euro 89,46	Euro 2,02
Reddito agrario	Euro 42,37	Euro 1,68
Deduzioni	-	-
Superficie m²	18.233	652
Qualità	SEMINATIVO	ULIVETO
Classe	2	2

TABELLA DI VARIAZIONE del 06/05/2020 Pratica n. LE0152195 in atti dal 23/11/2020 TRASMISSIONE DATI AGEA AI SENSI DEL DL 3.10.2006 N. 262 (n. 11962.1/2020)

Annotazioni: Variazione colturale eseguita ai sensi del Dl 3.10.2006 n. 262, convertito con modificazioni nella legge 24.11.2006 n. 286 e successive modificazioni (anno 2020) - Eseguita a seguito di dichiarazione resa il 06/05/2020 all'Organismo Pagatore AGEA con la domanda AGEA.ADU.2020.0075745 (Scheda validazione/ fascicolo prot. n. AGEA.CAA3508.2020.0000813)

Intestazione attuale dell'immobile - totale intestati: 1

1. DE GIORGI Bruna
(CF DGRBRN30T70E227W)
nata a GUAGNANO (LE) il 30/12/1930
Diritto di: Proprieta' per 1000/1000 (deriva dall'atto 1)

1. FRAZIONAMENTO del 24/02/1993 in atti dal 05/02/1999 (n. 435.3/1991)

Visura telematica

Tributi speciali: Euro 0,90

Direzione Provinciale di Lecce
Ufficio Provinciale - Territorio
Servizi Catastali

Data: **30/06/2023**
Ora: **20:28:21**
Numero Pratica: **T311407/2023**

Catasto terreni

Visura attuale per immobile

Situazione degli atti informatizzati al **30/06/2023**

Immobile di catasto terreni | **Causali di aggiornamento ed annotazioni**

Informazioni riportate negli atti del catasto al 30/06/2023

Dati identificativi: Comune di **GUAGNANO (E227) (LE)**
Foglio **10** Particella **147**

Classamento:

Particella divisa in **2** porzioni
Totali particella:
Redditi: dominicale **Euro 777,01**
agrario **Euro 813,52**
Superficie: **138.311** m^2

Il reddito dominicale è stato calcolato tenendo conto delle eventuali deduzioni indicate in tabella

Porzione	AA	AB
Reddito dominicale	Euro 55,29	Euro 721,72
Reddito agrario	Euro 26,19	Euro 787,33
Deduzioni	-	-
Superficie m^2	11.270	127.041
Qualità	SEMINATIVO	VIGNETO
Classe	2	3

Ultimo atto di aggiornamento: TABELLA DI VARIAZIONE del 13/12/2007 Pratica n. LE0525939 in atti dal 13/12/2007 TRASMISSIONE DATI AGEA AI SENSI DEL DL 3.10.2006 N.262 (n. 94137.1/2007)

Annotazioni: VARIAZIONE COLTURALE ESEGUITA AI SENSI DEL DL 3.10.2006 N. 262, CONVERTITO CON MODIFICAZIONI NELLA LEGGE 24.11.2006 N. 286 (ANNO 2007) - QUALITA` DICHIARATA O PARIFICATA A COLTURA PRESENTE NEL QUADRO TARIFFARIO DEL COMUNE

Dati identificativi

Comune di **GUAGNANO (E227) (LE)**
Foglio **10** Particella **147**

FRAZIONAMENTO del 24/02/1993 in atti dal 23/03/1999 (n. 435.4/1991)

Dati di classamento

Particella divisa in **2** porzioni
Totali particella:
Redditi: dominicale **Euro 777,01**
agrario **Euro 813,52**
Superficie: **138.311** m²

Il reddito dominicale è stato calcolato tenendo conto delle eventuali deduzioni indicate in tabella

Porzione	AA	AB
Reddito dominicale	Euro 55,29	Euro 721,72
Reddito agrario	Euro 26,19	Euro 787,33
Deduzioni	-	-
Superficie m²	11.270	127.041
Qualità	SEMINATIVO	VIGNETO
Classe	2	3

TABELLA DI VARIAZIONE del 13/12/2007 Pratica n. LE0525939 in atti dal 13/12/2007 TRASMISSIONE DATI AGEA AI SENSI DEL DL 3.10.2006 N.262 (n. 94137.1/2007)

Annotazioni: VARIAZIONE COLTURALE ESEGUITA AI SENSI DEL DL 3.10.2006 N. 262, CONVERTITO CON MODIFICAZIONI NELLA LEGGE 24.11.2006 N. 286 (ANNO 2007) - QUALITA` DICHIARATA O PARIFICATA A COLTURA PRESENTE NEL QUADRO TARIFFARIO DEL COMUNE

Intestazione attuale dell'immobile - totale intestati: 1

1. MAIORANO Paolo
(CF MRNPLA59H27E506I)
nato a LECCE (LE) il 27/06/1959
Diritto di: Proprieta' per 1/1 (deriva dall'atto 1)

1. Atto civile ATTO NOTARILE PUBBLICO del 04/08/2022 Pubblico ufficiale DI GREGORIO FRANCESCO Sede MESAGNE (BR) Repertorio n. 69864 Registrazione Volume 1T n. 8373 registrato in data 12/08/2022 - DIVISIONE Voltura n. 25688.1/2022 - Pratica n. LE0196343 in atti dal 09/11/2022

Visura telematica

Tributi speciali: Euro 0,90

Direzione Provinciale di Lecce
Ufficio Provinciale - Territorio
Servizi Catastali

Data: **29/06/2023**
Ora: **11:46:02**
Numero Pratica: **T148205/2023**
Pag: **1 - Segue**

Catasto terreni

Visura attuale per immobile

Situazione degli atti informatizzati al **29/06/2023**

Immobile di catasto terreni | **Causali di aggiornamento ed annotazioni**

Informazioni riportate negli atti del catasto al 29/06/2023

Dati identificativi: Comune di **GUAGNANO (E227) (LE)**
Foglio **21** Particella **75**

Classamento:

Particella divisa in **2** porzioni
Totali particella:
Redditi: dominicale **Euro 9,22**
agrario **Euro 6,08**
Superficie: **2.642** m²

Il reddito dominicale è stato calcolato tenendo conto delle eventuali deduzioni indicate in tabella

Porzione	AA	AB
Reddito dominicale	Euro 8,36	Euro 0,86
Reddito agrario	Euro 5,14	Euro 0,94
Deduzioni	-	-
Superficie m²	2.490	152
Qualità	SEMINATIVO	VIGNETO
Classe	3	3

Ultimo atto di aggiornamento: TABELLA DI VARIAZIONE del 15/11/2021 Pratica n. LE0168665 in atti dal 09/12/2021 TRASMISSIONE DATI AGEA AI SENSI DEL DL 3.10.2006 N. 262 (n. 8699.1/2021)

Annotazioni: Variazione colturale eseguita ai sensi del Dl 3.10.2006 n. 262, convertito con modificazioni nella legge 24.11.2006 n. 286 e successive modificazioni (anno 2021) - Eseguita a seguito di dichiarazione resa il 15/11/2021 all'Organismo Pagatore AGEA con la domanda AGEA.ADU.2021.1229546 (Scheda validazione/ fascicolo prot. n. AGEA.CAA464.2021.0001064)

Dati identificativi

Comune di **GUAGNANO (E227) (LE)**
Foglio **21** Particella **75**

Impianto meccanografico del 12/04/1976

Dati di classamento

Particella divisa in **2** porzioni
Totali particella:
Redditi: dominicale **Euro 9,22**
agrario **Euro 6,08**
Superficie: **2.642** m²

Il reddito dominicale è stato calcolato tenendo conto delle eventuali deduzioni indicate in tabella

Porzione	AA	AB
Reddito dominicale	Euro 8,36	Euro 0,86
Reddito agrario	Euro 5,14	Euro 0,94
Deduzioni	-	-
Superficie m²	2.490	152
Qualità	SEMINATIVO	VIGNETO
Classe	3	3

TABELLA DI VARIAZIONE del 15/11/2021 Pratica n. LE0168665 in atti dal 09/12/2021 TRASMISSIONE DATI AGEA AI SENSI DEL DL 3.10.2006 N. 262 (n. 8699.1/2021)

Annotazioni: Variazione colturale eseguita ai sensi del Dl 3.10.2006 n. 262, convertito con modificazioni nella legge 24.11.2006 n. 286 e successive modificazioni (anno 2021) - Eseguita a seguito di dichiarazione resa il 15/11/2021 all'Organismo Pagatore AGEA con la domanda AGEA.ADU.2021.1229546 (Scheda validazione/ fascicolo prot. n. AGEA.CAA464.2021.0001064)

Intestazione attuale dell'immobile - totale intestati: 2

1. COMUNE DI GUAGNANO (CF 80011200757)

Sede in GUAGNANO (LE)

Diritto di: Diritto del concedente per 1/1 (deriva dall'atto 1)

2. IMPERIALE Marcello (CF MPRMCL57R30E227Z)

nato a GUAGNANO (LE) il 30/10/1957

Diritto di: Enfiteusi per 1/1 coniug. in regime di comunione maci silvia (deriva dall'atto 1)

1. Atto del 11/08/2022 Pubblico ufficiale DI GREGORIO Sede MESAGNE (BR) Repertorio n. 69909 Sede TUH Registrazione n. 8471 registrato in data 22/08/2022 - COMPRAVENDITA Voltura n. 23636.2/2022 - Pratica n. LE0180688 in atti dal 13/10/2022

Visura telematica

Tributi speciali: Euro 0,90

Direzione Provinciale di Lecce
Ufficio Provinciale - Territorio
Servizi Catastali

Data: **29/06/2023**
Ora: **11:25:35**
Numero Pratica: **T133298/2023**
Pag: **1 - Segue**

Catasto terreni

Visura attuale per immobile

Situazione degli atti informatizzati al **29/06/2023**

Immobile di catasto terreni | **Causali di aggiornamento ed annotazioni**

Informazioni riportate negli atti del catasto al 29/06/2023

Dati identificativi: Comune di **GUAGNANO (E227) (LE)**
Foglio **21** Particella **126**

Classamento:

Particella divisa in **2** porzioni
Totali particella:
Redditi: dominicale **Euro 22,97**
agrario **Euro 24,71**
Superficie: **4.132** m^2

Il reddito dominicale è stato calcolato tenendo conto delle eventuali deduzioni indicate in tabella

Porzione	AA	AB
Reddito dominicale	Euro 0,73	Euro 22,24
Reddito agrario	Euro 0,45	Euro 24,26
Deduzioni	-	-
Superficie m^2	218	3.914
Qualità	SEMINATIVO	VIGNETO
Classe	3	3

Ultimo atto di aggiornamento: TABELLA DI VARIAZIONE del 29/05/2020 Pratica n. LE0152408 in atti dal 23/11/2020 TRASMISSIONE DATI AGEA AI SENSI DEL DL 3.10.2006 N. 262 (n. 12171.1/2020)

Annotazioni: Variazione colturale eseguita ai sensi del Dl 3.10.2006 n. 262, convertito con modificazioni nella legge 24.11.2006 n. 286 e successive modificazioni (anno 2020) - Eseguita a seguito di dichiarazione resa il 29/05/2020 all'Organismo Pagatore AGEA con la domanda AGEA.ADU.2020.0181355 (Scheda validazione/ fascicolo prot. n. AGEA.CAA5247.2020.0000217)

Dati identificativi

Comune di **GUAGNANO (E227) (LE)**
Foglio **21** Particella **126**

Impianto meccanografico del 12/04/1976

Dati di classamento

Particella divisa in **2** porzioni
Totali particella:
Redditi: dominicale **Euro 22,97**
agrario **Euro 24,71**
Superficie: **4.132** m²

Il reddito dominicale è stato calcolato tenendo conto delle eventuali deduzioni indicate in tabella

Porzione	AA	AB
Reddito dominicale	Euro 0,73	Euro 22,24
Reddito agrario	Euro 0,45	Euro 24,26
Deduzioni	-	-
Superficie m²	218	3.914
Qualità	SEMINATIVO	VIGNETO
Classe	3	3

TABELLA DI VARIAZIONE del 29/05/2020 Pratica n. LE0152408 in atti dal 23/11/2020 TRASMISSIONE DATI AGEA AI SENSI DEL DL 3.10.2006 N. 262 (n. 12171.1/2020)

Annotazioni: Variazione colturale eseguita ai sensi del Dl 3.10.2006 n. 262, convertito con modificazioni nella legge 24.11.2006 n. 286 e successive modificazioni (anno 2020) - Eseguita a seguito di dichiarazione resa il 29/05/2020 all'Organismo Pagatore AGEA con la domanda AGEA.ADU.2020.0181355 (Scheda validazione/ fascicolo prot. n. AGEA.CAA5247.2020.0000217)

Intestazione attuale dell'immobile - totale intestati: 1

1. UBALDO Giovanna Maria (CF BLDGNN65P54E506W)
nata a LECCE (LE) il 14/09/1965
Diritto di: Proprieta' per 1/1 (deriva dall'atto 1)

1. TESTAMENTO PUBBLICO del 14/11/2007 Pubblico ufficiale ALDO PERRONE Sede CAMPI SALENTINA (LE) Repertorio n. 32324 - UU Sede LECCE (LE) Registrazione Volume 2008 n. 634 registrato in data 13/06/2008 - PUBBLICAZIONE TESTAMENTO Voltura n. 18047.1/2008 - Pratica n. LE0226568 in atti dal 20/06/2008

Visura telematica

Tributi speciali: Euro 0,90

Direzione Provinciale di Lecce
Ufficio Provinciale - Territorio
Servizi Catastali

Data: **29/06/2023**
Ora: **11:47:58**
Numero Pratica: **T149652/2023**
Pag: **1 - Segue**

Catasto terreni

Visura attuale per immobile

Situazione degli atti informatizzati al **29/06/2023**

Immobile di catasto terreni | **Causali di aggiornamento ed annotazioni**

Informazioni riportate negli atti del catasto al 29/06/2023

Dati identificativi: Comune di **GUAGNANO (E227) (LE)**
Foglio **21** Particella **358**

Classamento:

Particella divisa in **2** porzioni
Totali particella:
Redditi: dominicale **Euro 13,50**
agrario **Euro 14,72**
Superficie: **2.376** m^2

Il reddito dominicale è stato calcolato tenendo conto delle eventuali deduzioni indicate in tabella

Porzione	AA	AB
Reddito dominicale	Euro 0,01	Euro 13,49
Reddito agrario	Euro 0,01	Euro 14,71
Deduzioni	-	-
Superficie m^2	2	2.374
Qualità	SEMINATIVO	VIGNETO
Classe	3	3

Ultimo atto di aggiornamento: TABELLA DI VARIAZIONE del 21/06/2021 Pratica n. LE0168673 in atti dal 09/12/2021 TRASMISSIONE DATI AGEA AI SENSI DEL DL 3.10.2006 N. 262 (n. 8707.1/2021)

Annotazioni: Variazione colturale eseguita ai sensi del Dl 3.10.2006 n. 262, convertito con modificazioni nella legge 24.11.2006 n. 286 e successive modificazioni (anno 2021) - Eseguita a seguito di dichiarazione resa il 21/06/2021 all'Organismo Pagatore AGEA con la domanda AGEA.ADU.2021.0425502 (Scheda validazione/ fascicolo prot. n. AGEA.CAA4601.2021.0000657)

Dati identificativi

Comune di **GUAGNANO (E227) (LE)**
Foglio **21** Particella **358**

Impianto meccanografico del 12/04/1976

Dati di classamento

Particella divisa in **2** porzioni
Totali particella:
Redditi: dominicale **Euro 13,50**
agrario **Euro 14,72**
Superficie: **2.376** m²

Il reddito dominicale è stato calcolato tenendo conto delle eventuali deduzioni indicate in tabella

Porzione	AA	AB
Reddito dominicale	Euro 0,01	Euro 13,49
Reddito agrario	Euro 0,01	Euro 14,71
Deduzioni	-	-
Superficie m²	2	2.374
Qualità	SEMINATIVO	VIGNETO
Classe	3	3

TABELLA DI VARIAZIONE del 21/06/2021 Pratica n. LE0168673 in atti dal 09/12/2021 TRASMISSIONE DATI AGEA AI SENSI DEL DL 3.10.2006 N. 262 (n. 8707.1/2021)

Annotazioni: Variazione colturale eseguita ai sensi del Dl 3.10.2006 n. 262, convertito con modificazioni nella legge 24.11.2006 n. 286 e successive modificazioni (anno 2021) - Eseguita a seguito di dichiarazione resa il 21/06/2021 all'Organismo Pagatore AGEA con la domanda AGEA.ADU.2021.0425502 (Scheda validazione/ fascicolo prot. n. AGEA.CAA4601.2021.0000657)

Intestazione attuale dell'immobile - totale intestati: 2

1. COMUNE DI GUAGNANO (CF 80011200757)

Sede in GUAGNANO (LE)

Diritto di: Diritto del concedente per 1/1 (deriva dall'atto 1)

2. IMPERIALE Marcello (CF MPRMCL57R30E227Z)

nato a GUAGNANO (LE) il 30/10/1957

Diritto di: Enfiteusi per 1/1 bene personale (deriva dall'atto 1)

1. VOLTURA D'UFFICIO del 12/12/2013 Pubblico ufficiale DI GREGORIO FRANCE Sede MESAGNE (BR) Repertorio n. 54553 - REC.NOTA TRASCR.NE N.29946/13-C.VENDITA Voltura n. 999.1/2014 - Pratica n. LE0013256 in atti dal 17/01/2014

Visura telematica

Tributi speciali: Euro 0,90

Direzione Provinciale di Lecce
Ufficio Provinciale - Territorio
Servizi Catastali

Data: **29/06/2023**
Ora: **11:52:24**
Numero Pratica: **T152591/2023**
Pag: **1 - Segue**

Catasto terreni

Visura attuale per immobile

Situazione degli atti informatizzati al **29/06/2023**

Immobile di catasto terreni | **Causali di aggiornamento ed annotazioni**

Informazioni riportate negli atti del catasto al 29/06/2023

Dati identificativi: Comune di **GUAGNANO (E227) (LE)**
Foglio **21** Particella **418**

Classamento:

Particella divisa in **2** porzioni
Totali particella:
Redditi: dominicale **Euro 4,17**
agrario **Euro 3,21**
Superficie: **1.710** m^2

Il reddito dominicale è stato calcolato tenendo conto delle eventuali deduzioni indicate in tabella

Porzione	AA	AB
Reddito dominicale	Euro 3,07	Euro 1,10
Reddito agrario	Euro 2,69	Euro 0,52
Deduzioni	-	-
Superficie m^2	1.486	224
Qualità	ULIVETO	SEMINATIVO
Classe	3	2

Ultimo atto di aggiornamento: TABELLA DI VARIAZIONE del 20/06/2015 Pratica n. LE0242690 in atti dal 17/12/2015 TRASMISSIONE DATI AGEA AI SENSI DEL DL 3.10.2006 N. 262 (n. 7213.1/2015)

Annotazioni: Variazione colturale eseguita ai sensi del Dl 3.10.2006 n. 262, convertito con modificazioni nella legge 24.11.2006 n. 286 e successive modificazioni (anno 2015) - Eseguita a seguito di dichiarazione resa il 20/06/2015 all'Organismo Pagatore AGEA con la domanda AGEA.ADU.2015.0524940 (Scheda validazione/ fascicolo prot. n. AGEA.CAA1451.2015.0003921)

Dati identificativi

Comune di **GUAGNANO (E227) (LE)**
Foglio **21** Particella **418**

Impianto meccanografico del 12/04/1976

Dati di classamento

Particella divisa in **2** porzioni
Totali particella:
Redditi: dominicale **Euro 4,17**
agrario **Euro 3,21**
Superficie: **1.710** m^2

Il reddito dominicale è stato calcolato tenendo conto delle eventuali deduzioni indicate in tabella

Porzione	AA	AB
Reddito dominicale	Euro 3,07	Euro 1,10
Reddito agrario	Euro 2,69	Euro 0,52
Deduzioni	-	-
Superficie m^2	1.486	224
Qualità	ULIVETO	SEMINATIVO
Classe	3	2

TABELLA DI VARIAZIONE del 20/06/2015 Pratica n. LE0242690 in atti dal 17/12/2015 TRASMISSIONE DATI AGEA AI SENSI DEL DL 3.10.2006 N. 262 (n. 7213.1/2015)

Annotazioni: Variazione colturale eseguita ai sensi del Dl 3.10.2006 n. 262, convertito con modificazioni nella legge 24.11.2006 n. 286 e successive modificazioni (anno 2015) - Eseguita a seguito di dichiarazione resa il 20/06/2015 all'Organismo Pagatore AGEA con la domanda AGEA.ADU.2015.0524940 (Scheda validazione/ fascicolo prot. n. AGEA.CAA1451.2015.0003921)

Intestazione attuale dell'immobile - totale intestati: 2

1. DE GAETANIS Anna Maria
(CF DGTNMR47H47E227B)
nata a GUAGNANO (LE) il 07/06/1947
Diritto di: Proprieta' per 8/9 (deriva dall'atto 1)

2. SCALINCI Angelo
(CF SCLNGL43S08E227Y)
nato a GUAGNANO (LE) il 08/11/1943
Diritto di: Proprieta' per 1/9 (deriva dall'atto 1)

1. RICONGIUNGIMENTO DI USUFRUTTO del 03/01/2018 Pubblico ufficiale DE GAETANIS Sede GUAGNANO (LE) - AUTOCERTIF. DI MORTE DI MICCOLI LUCIA Voltura n. 1416.2/2018 - Pratica n. LE0015617 in atti dal 23/01/2018

Visura telematica

Tributi speciali: Euro 0,90

Direzione Provinciale di Lecce
Ufficio Provinciale - Territorio
Servizi Catastali

Data: **29/06/2023**
Ora: **11:40:04**
Numero Pratica: **T143870/2023**
Pag: **1 - Segue**

Catasto terreni

Visura attuale per immobile

Situazione degli atti informatizzati al **29/06/2023**

Immobile di catasto terreni | **Causali di aggiornamento ed annotazioni**

Informazioni riportate negli atti del catasto al 29/06/2023

Dati identificativi: Comune di **GUAGNANO (E227) (LE)**
Foglio **21** Particella **488**

Classamento:

Particella divisa in **2** porzioni
Totali particella:
Redditi: dominicale **Euro 2,28**
agrario **Euro 1,95**
Superficie: **1.069** m^2

Il reddito dominicale è stato calcolato tenendo conto delle eventuali deduzioni indicate in tabella

Porzione	AA	AB
Reddito dominicale	Euro 2,08	Euro 0,20
Reddito agrario	Euro 1,82	Euro 0,13
Deduzioni	-	-
Superficie m^2	1.008	61
Qualità	ULIVETO	SEMINATIVO
Classe	3	3

Ultimo atto di aggiornamento: TABELLA DI VARIAZIONE del 13/12/2007 Pratica n. LE0526330 in atti dal 13/12/2007 TRASMISSIONE DATI AGEA AI SENSI DEL DL 3.10.2006 N.262 (n. 94527.1/2007)

Annotazioni: VARIAZIONE COLTURALE ESEGUITA AI SENSI DEL DL 3.10.2006 N. 262, CONVERTITO CON MODIFICAZIONI NELLA LEGGE 24.11.2006 N. 286 (ANNO 2007) - QUALITA` DICHIARATA O PARIFICATA A COLTURA PRESENTE NEL QUADRO TARIFFARIO DEL COMUNE

Dati identificativi

Comune di **GUAGNANO (E227) (LE)**
Foglio **21** Particella **488**

Impianto meccanografico del 12/04/1976

Dati di classamento

Particella divisa in **2** porzioni
Totali particella:
Redditi: dominicale **Euro 2,28**
agrario **Euro 1,95**
Superficie: **1.069** m²

Il reddito dominicale è stato calcolato tenendo conto delle eventuali deduzioni indicate in tabella

Porzione	AA	AB
Reddito dominicale	Euro 2,08	Euro 0,20
Reddito agrario	Euro 1,82	Euro 0,13
Deduzioni	-	-
Superficie m²	1.008	61
Qualità	ULIVETO	SEMINATIVO
Classe	3	3

TABELLA DI VARIAZIONE del 13/12/2007 Pratica n. LE0526330 in atti dal 13/12/2007 TRASMISSIONE DATI AGEA AI SENSI DEL DL 3.10.2006 N.262 (n. 94527.1/2007)

Annotazioni: VARIAZIONE COLTURALE ESEGUITA AI SENSI DEL DL 3.10.2006 N. 262, CONVERTITO CON MODIFICAZIONI NELLA LEGGE 24.11.2006 N. 286 (ANNO 2007) - QUALITA` DICHIARATA O PARIFICATA A COLTURA PRESENTE NEL QUADRO TARIFFARIO DEL COMUNE

Intestazione attuale dell'immobile - totale intestati: 1

1. MIANO Giovanni
(CF MNIGNN40B20E227Z)
nato a GUAGNANO (LE) il 20/02/1940
Diritto di: Proprieta' per 1000/1000 (deriva dall'atto 1)

1. VOLTURA D'UFFICIO del 08/09/1985 - n. 13417.1/1992 in atti dal 06/03/1993

Visura telematica

Tributi speciali: Euro 0,90

Direzione Provinciale di Lecce
Ufficio Provinciale - Territorio
Servizi Catastali

Data: **29/06/2023**
Ora: **13:22:00**
Numero Pratica: **T201845/2023**
Pag: **1 - Segue**

Catasto terreni

Visura attuale per immobile

Situazione degli atti informatizzati al **29/06/2023**

Immobile di catasto terreni | **Causali di aggiornamento ed annotazioni**

Informazioni riportate negli atti del catasto al 29/06/2023

Dati identificativi: Comune di **GUAGNANO (E227) (LE)**
Foglio **22** Particella **12**

Classamento:

Particella divisa in **2** porzioni
Totali particella:
Redditi: dominicale **Euro 5,39**
agrario **Euro 3,57**
Superficie: **1.785** m^2

Il reddito dominicale è stato calcolato tenendo conto delle eventuali deduzioni indicate in tabella

Porzione	AA	AB
Reddito dominicale	Euro 4,44	Euro 0,95
Reddito agrario	Euro 2,74	Euro 0,83
Deduzioni	-	-
Superficie m^2	1.324	461
Qualità	SEMINATIVO	ULIVETO
Classe	3	3

Ultimo atto di aggiornamento: TABELLA DI VARIAZIONE del 19/06/2020 Pratica n. LE0152448 in atti dal 23/11/2020 TRASMISSIONE DATI AGEA AI SENSI DEL DL 3.10.2006 N. 262 (n. 12211.1/2020)

Annotazioni: Variazione colturale eseguita ai sensi del Dl 3.10.2006 n. 262, convertito con modificazioni nella legge 24.11.2006 n. 286 e successive modificazioni (anno 2020) - Eseguita a seguito di dichiarazione resa il 19/06/2020 all'Organismo Pagatore AGEA con la domanda AGEA.ADU.2020.0918814 (Scheda validazione/ fascicolo prot. n. AGEA.CAA4601.2020.0000596)

Dati identificativi

Comune di **GUAGNANO (E227) (LE)**
Foglio **22** Particella **12**

Impianto meccanografico del 12/04/1976

Dati di classamento

Particella divisa in **2** porzioni
Totali particella:
Redditi: dominicale **Euro 5,39**
agrario **Euro 3,57**
Superficie: **1.785** m²

Il reddito dominicale è stato calcolato tenendo conto delle eventuali deduzioni indicate in tabella

Porzione	AA	AB
Reddito dominicale	Euro 4,44	Euro 0,95
Reddito agrario	Euro 2,74	Euro 0,83
Deduzioni	-	-
Superficie m²	1.324	461
Qualità	SEMINATIVO	ULIVETO
Classe	3	3

TABELLA DI VARIAZIONE del 19/06/2020 Pratica n. LE0152448 in atti dal 23/11/2020 TRASMISSIONE DATI AGEA AI SENSI DEL DL 3.10.2006 N. 262 (n. 12211.1/2020)

Annotazioni: Variazione colturale eseguita ai sensi del Dl 3.10.2006 n. 262, convertito con modificazioni nella legge 24.11.2006 n. 286 e successive modificazioni (anno 2020) - Eseguita a seguito di dichiarazione resa il 19/06/2020 all'Organismo Pagatore AGEA con la domanda AGEA.ADU.2020.0918814 (Scheda validazione/ fascicolo prot. n. AGEA.CAA4601.2020.0000596)

Intestazione attuale dell'immobile - totale intestati: 1

1. LEUCI Andrea (CF LCENDR85M20I119X)
nato a SAN PIETRO VERNOTICO (BR) il 20/08/1985
Diritto di: Proprieta' per 1/1 (deriva dall'atto 1)

1. Atto del 19/08/2014 Pubblico ufficiale DI GREGORIO FRANCESCO Sede MESAGNE (BR) Repertorio n. 55607 - COMPRAVENDITA Nota presentata con Modello Unico n. 23119.1/2014 Reparto PI di LECCE in atti dal 27/08/2014

Visura telematica

Tributi speciali: Euro 0,90

Direzione Provinciale di Lecce
Ufficio Provinciale - Territorio
Servizi Catastali

Data: **29/06/2023**
Ora: **12:53:38**
Numero Pratica: **T191151/2023**
Pag: **1 - Segue**

Catasto terreni

Visura attuale per immobile

Situazione degli atti informatizzati al **29/06/2023**

Immobile di catasto terreni | **Causali di aggiornamento ed annotazioni**

Informazioni riportate negli atti del catasto al 29/06/2023

Dati identificativi: Comune di **GUAGNANO (E227) (LE)**
Foglio **22** Particella **13**

Classamento:

Particella divisa in **2** porzioni
Totali particella:
Redditi: dominicale **Euro 6,21**
agrario **Euro 4,07**
Superficie: **2.024** m^2

Il reddito dominicale è stato calcolato tenendo conto delle eventuali deduzioni indicate in tabella

Porzione	AA	AB
Reddito dominicale	Euro 5,28	Euro 0,93
Reddito agrario	Euro 3,25	Euro 0,82
Deduzioni	-	-
Superficie m^2	1.572	452
Qualità	SEMINATIVO	ULIVETO
Classe	3	3

Ultimo atto di aggiornamento: TABELLA DI VARIAZIONE del 19/06/2020 Pratica n. LE0152449 in atti dal 23/11/2020 TRASMISSIONE DATI AGEA AI SENSI DEL DL 3.10.2006 N. 262 (n. 12212.1/2020)

Annotazioni: Variazione colturale eseguita ai sensi del Dl 3.10.2006 n. 262, convertito con modificazioni nella legge 24.11.2006 n. 286 e successive modificazioni (anno 2020) - Eseguita a seguito di dichiarazione resa il 19/06/2020 all'Organismo Pagatore AGEA con la domanda AGEA.ADU.2020.0918814 (Scheda validazione/ fascicolo prot. n. AGEA.CAA4601.2020.0000596)

Dati identificativi

Comune di **GUAGNANO (E227) (LE)**
Foglio **22** Particella **13**

Impianto meccanografico del 12/04/1976

Dati di classamento

Particella divisa in **2** porzioni
Totali particella:
Redditi: dominicale **Euro 6,21**
agrario **Euro 4,07**
Superficie: **2.024** m²

Il reddito dominicale è stato calcolato tenendo conto delle eventuali deduzioni indicate in tabella

Porzione	AA	AB
Reddito dominicale	Euro 5,28	Euro 0,93
Reddito agrario	Euro 3,25	Euro 0,82
Deduzioni	-	-
Superficie m²	1.572	452
Qualità	SEMINATIVO	ULIVETO
Classe	3	3

TABELLA DI VARIAZIONE del 19/06/2020 Pratica n. LE0152449 in atti dal 23/11/2020 TRASMISSIONE DATI AGEA AI SENSI DEL DL 3.10.2006 N. 262 (n. 12212.1/2020)

Annotazioni: Variazione colturale eseguita ai sensi del Dl 3.10.2006 n. 262, convertito con modificazioni nella legge 24.11.2006 n. 286 e successive modificazioni (anno 2020) - Eseguita a seguito di dichiarazione resa il 19/06/2020 all'Organismo Pagatore AGEA con la domanda AGEA.ADU.2020.0918814 (Scheda validazione/ fascicolo prot. n. AGEA.CAA4601.2020.0000596)

Intestazione attuale dell'immobile - totale intestati: 1

1. LEUCI Andrea (CF LCENDR85M20I119X)
nato a SAN PIETRO VERNOTICO (BR) il 20/08/1985
Diritto di: Proprieta' per 1/1 (deriva dall'atto 1)

1. Atto del 19/08/2014 Pubblico ufficiale DI GREGORIO FRANCESCO Sede MESAGNE (BR) Repertorio n. 55607 - COMPRAVENDITA Nota presentata con Modello Unico n. 23119.1/2014 Reparto PI di LECCE in atti dal 27/08/2014

Visura telematica

Tributi speciali: Euro 0,90

Direzione Provinciale di Lecce
Ufficio Provinciale - Territorio
Servizi Catastali

Data: **29/06/2023**
Ora: **12:42:50**
Numero Pratica: **T185342/2023**

Catasto terreni

Visura attuale per immobile

Situazione degli atti informatizzati al **29/06/2023**

Immobile di catasto terreni | **Causali di aggiornamento ed annotazioni**

Informazioni riportate negli atti del catasto al 29/06/2023

Dati identificativi: Comune di **GUAGNANO (E227) (LE)**
Foglio **22** Particella **21**

Classamento:

Particella divisa in **2** porzioni
Totali particella:
Redditi: dominicale **Euro 52,03**
agrario **Euro 23,34**
Superficie: **3.057** m^2

Il reddito dominicale è stato calcolato tenendo conto delle eventuali deduzioni indicate in tabella

Porzione	AA	AB
Reddito dominicale	Euro 0,20	Euro 51,83
Reddito agrario	Euro 0,13	Euro 23,21
Deduzioni	-	-
Superficie m^2	61	2.996
Qualità	SEMINATIVO	VIGNETO
Classe	3	2

Ultimo atto di aggiornamento: TABELLA DI VARIAZIONE del 04/06/2020 Pratica n. LE0152450 in atti dal 23/11/2020 TRASMISSIONE DATI AGEA AI SENSI DEL DL 3.10.2006 N. 262 (n. 12213.1/2020)

Annotazioni: Variazione colturale eseguita ai sensi del Dl 3.10.2006 n. 262, convertito con modificazioni nella legge 24.11.2006 n. 286 e successive modificazioni (anno 2020) - Eseguita a seguito di dichiarazione resa il 04/06/2020 all'Organismo Pagatore AGEA con la domanda AGEA.ADU.2020.0639201 (Scheda validazione/ fascicolo prot. n. AGEA.CAA4601.2020.0000501)

Dati identificativi

Comune di **GUAGNANO (E227) (LE)**
Foglio **22** Particella **21**

Impianto meccanografico del 12/04/1976

Dati di classamento

Particella divisa in **2** porzioni
Totali particella:
Redditi: dominicale **Euro 52,03**
agrario **Euro 23,34**
Superficie: **3.057** m²

Il reddito dominicale è stato calcolato tenendo conto delle eventuali deduzioni indicate in tabella

Porzione	AA	AB
Reddito dominicale	Euro 0,20	Euro 51,83
Reddito agrario	Euro 0,13	Euro 23,21
Deduzioni	-	-
Superficie m²	61	2.996
Qualità	SEMINATIVO	VIGNETO
Classe	3	2

TABELLA DI VARIAZIONE del 04/06/2020 Pratica n. LE0152450 in atti dal 23/11/2020 TRASMISSIONE DATI AGEA AI SENSI DEL DL 3.10.2006 N. 262 (n. 12213.1/2020)

Annotazioni: Variazione colturale eseguita ai sensi del Dl 3.10.2006 n. 262, convertito con modificazioni nella legge 24.11.2006 n. 286 e successive modificazioni (anno 2020) - Eseguita a seguito di dichiarazione resa il 04/06/2020 all'Organismo Pagatore AGEA con la domanda AGEA.ADU.2020.0639201 (Scheda validazione/ fascicolo prot. n. AGEA.CAA4601.2020.0000501)

Intestazione attuale dell'immobile - totale intestati: 1

1. ROSATO Vincenzo
(CF RSTVCN92A03I119K)
nato a SAN PIETRO VERNOTICO (BR) il 03/01/1992
Diritto di: Proprieta' per 1/1 (deriva dall'atto 1)

1. Atto del 09/04/2013 Pubblico ufficiale PERRONE ALDO Sede TRICASE (LE) Repertorio n. 34432 - COMPRAVENDITA Nota presentata con Modello Unico n. 10721.1/2013 Reparto PI di LECCE in atti dal 08/05/2013

Visura telematica

Tributi speciali: Euro 0,90

Direzione Provinciale di Lecce
Ufficio Provinciale - Territorio
Servizi Catastali

Data: **29/06/2023**
Ora: **13:35:12**
Numero Pratica: **T205518/2023**
Pag: **1 - Segue**

Catasto terreni

Visura attuale per immobile

Situazione degli atti informatizzati al **29/06/2023**

Immobile di catasto terreni | **Causali di aggiornamento ed annotazioni**

Informazioni riportate negli atti del catasto al 29/06/2023

Dati identificativi: Comune di **GUAGNANO (E227) (LE)**
Foglio **22** Particella **39**

Classamento:

Particella divisa in **2** porzioni
Totali particella:
Redditi: dominicale **Euro 9,09**
agrario **Euro 5,64**
Superficie: **2.747** m^2

Il reddito dominicale è stato calcolato tenendo conto delle eventuali deduzioni indicate in tabella

Porzione	AA	AB
Reddito dominicale	Euro 8,88	Euro 0,21
Reddito agrario	Euro 5,46	Euro 0,18
Deduzioni	-	-
Superficie m^2	2.645	102
Qualità	SEMINATIVO	ULIVETO
Classe	3	3

Ultimo atto di aggiornamento: TABELLA DI VARIAZIONE del 19/06/2020 Pratica n. LE0152452 in atti dal 23/11/2020 TRASMISSIONE DATI AGEA AI SENSI DEL DL 3.10.2006 N. 262 (n. 12215.1/2020)

Annotazioni: Variazione colturale eseguita ai sensi del Dl 3.10.2006 n. 262, convertito con modificazioni nella legge 24.11.2006 n. 286 e successive modificazioni (anno 2020) - Eseguita a seguito di dichiarazione resa il 19/06/2020 all'Organismo Pagatore AGEA con la domanda AGEA.ADU.2020.0916043 (Scheda validazione/ fascicolo prot. n. AGEA.CAA378.2020.0003650)

Dati identificativi

Comune di **GUAGNANO (E227) (LE)**
Foglio **22** Particella **39**

Impianto meccanografico del 12/04/1976

Dati di classamento

Particella divisa in **2** porzioni
Totali particella:
Redditi: dominicale **Euro 9,09**
agrario **Euro 5,64**
Superficie: **2.747** m²

Il reddito dominicale è stato calcolato tenendo conto delle eventuali deduzioni indicate in tabella

Porzione	AA	AB
Reddito dominicale	Euro 8,88	Euro 0,21
Reddito agrario	Euro 5,46	Euro 0,18
Deduzioni	-	-
Superficie m²	2.645	102
Qualità	SEMINATIVO	ULIVETO
Classe	3	3

TABELLA DI VARIAZIONE del 19/06/2020 Pratica n. LE0152452 in atti dal 23/11/2020 TRASMISSIONE DATI AGEA AI SENSI DEL DL 3.10.2006 N. 262 (n. 12215.1/2020)

Annotazioni: Variazione colturale eseguita ai sensi del Dl 3.10.2006 n. 262, convertito con modificazioni nella legge 24.11.2006 n. 286 e successive modificazioni (anno 2020) - Eseguita a seguito di dichiarazione resa il 19/06/2020 all'Organismo Pagatore AGEA con la domanda AGEA.ADU.2020.0916043 (Scheda validazione/ fascicolo prot. n. AGEA.CAA378.2020.0003650)

Intestazione attuale dell'immobile - totale intestati: 1

1. MEMMO Antonia Lucia (CF MMMNNL37A58E227D)[a)]
nata a GUAGNANO (LE) il 18/01/1937
Diritto di: Proprieta' per 1000/1000 (deriva dall'atto 1)

1. DENUNZIA (NEI PASSAGGI PER CAUSA DI MORTE) del 03/05/1999 - UR Sede LECCE (LE) Registrazione Volume 553 n. 5 registrato in data 18/01/2000 - SUCCESSIONE Voltura n. 507.1/2000 - Pratica n. 141737 in atti dal 10/07/2000

Visura telematica

Tributi speciali: Euro 0,90

Legenda

a) Codice fiscale non validato in anagrafe tributaria

Direzione Provinciale di Lecce
Ufficio Provinciale - Territorio
Servizi Catastali

Data: **29/06/2023**
Ora: **13:36:51**
Numero Pratica: **T205867/2023**
Pag: **1 - Segue**

Catasto terreni

Visura attuale per immobile

Situazione degli atti informatizzati al **29/06/2023**

Immobile di catasto terreni | **Causali di aggiornamento ed annotazioni**

Informazioni riportate negli atti del catasto al 29/06/2023

Dati identificativi: Comune di **GUAGNANO (E227) (LE)**
Foglio **22** Particella **40**

Classamento:

Particella divisa in **2** porzioni
Totali particella:
Redditi: dominicale **Euro 3,41**
agrario **Euro 3,07**
Superficie: **971** m^2

Il reddito dominicale è stato calcolato tenendo conto delle eventuali deduzioni indicate in tabella

Porzione	AA	AB
Reddito dominicale	Euro 2,53	Euro 0,88
Reddito agrario	Euro 2,11	Euro 0,96
Deduzioni	-	-
Superficie m^2	816	155
Qualità	ULIVETO	VIGNETO
Classe	2	3

Ultimo atto di aggiornamento: TABELLA DI VARIAZIONE del 22/12/2009 Pratica n. LE0538413 in atti dal 22/12/2009 TRASMISSIONE DATI AGEA AI SENSI DEL DL 3.10.2006 N.262 (n. 10666.1/2009)

Annotazioni: VARIAZIONE COLTURALE ESEGUITA AI SENSI DEL DL 3.10.2006 N. 262, CONVERTITO CON MODIFICAZIONI NELLA LEGGE 24.11.2006 N. 286 E SUCCESSIVE MODIFICAZIONI (ANNO 2009)

Dati identificativi

Comune di **GUAGNANO (E227) (LE)**
Foglio **22** Particella **40**

Impianto meccanografico del 12/04/1976

Dati di classamento

Particella divisa in **2** porzioni
Totali particella:
Redditi: dominicale **Euro 3,41**
agrario **Euro 3,07**
Superficie: **971** m²

Il reddito dominicale è stato calcolato tenendo conto delle eventuali deduzioni indicate in tabella

Porzione	AA	AB
Reddito dominicale	Euro 2,53	Euro 0,88
Reddito agrario	Euro 2,11	Euro 0,96
Deduzioni	-	-
Superficie m²	816	155
Qualità	ULIVETO	VIGNETO
Classe	2	3

TABELLA DI VARIAZIONE del 22/12/2009 Pratica n. LE0538413 in atti dal 22/12/2009 TRASMISSIONE DATI AGEA AI SENSI DEL DL 3.10.2006 N.262 (n. 10666.1/2009)

Annotazioni: VARIAZIONE COLTURALE ESEGUITA AI SENSI DEL DL 3.10.2006 N. 262, CONVERTITO CON MODIFICAZIONI NELLA LEGGE 24.11.2006 N. 286 E SUCCESSIVE MODIFICAZIONI (ANNO 2009)

Intestazione attuale dell'immobile - totale intestati: 1

1. MEMMO Antonia Lucia (CF MMMNNL37A58E227D)[a)]
nata a GUAGNANO (LE) il 18/01/1937
Diritto di: Proprieta' per 1000/1000 (deriva dall'atto 1)

1. DENUNZIA (NEI PASSAGGI PER CAUSA DI MORTE) del 03/05/1999 - UR Sede LECCE (LE) Registrazione Volume 553 n. 5 registrato in data 18/01/2000 - SUCCESSIONE Voltura n. 507.1/2000 - Pratica n. 141737 in atti dal 10/07/2000

Visura telematica

Tributi speciali: Euro 0,90

Legenda

a) Codice fiscale non validato in anagrafe tributaria

Direzione Provinciale di Lecce
Ufficio Provinciale - Territorio
Servizi Catastali

Data: **29/06/2023**
Ora: **17:21:47**
Numero Pratica: **T315658/2023**
Pag: **1 - Segue**

Catasto terreni

Visura attuale per immobile

Situazione degli atti informatizzati al **29/06/2023**

Immobile di catasto terreni | **Causali di aggiornamento ed annotazioni**

Informazioni riportate negli atti del catasto al 29/06/2023

Dati identificativi: Comune di **GUAGNANO (E227) (LE)**
Foglio **22** Particella **52**

Classamento:

Particella divisa in **2** porzioni
Totali particella:
Redditi: dominicale **Euro 8,56**
agrario **Euro 12,21**
Superficie: **3.859** m^2

Il reddito dominicale è stato calcolato tenendo conto delle eventuali deduzioni indicate in tabella

Porzione	AA	AB
Reddito dominicale	Euro 5,24	Euro 3,32
Reddito agrario	Euro 9,31	Euro 2,90
Deduzioni	-	-
Superficie m^2	2.253	1.606
Qualità	VIGNETO	ULIVETO
Classe	4	3

Ultimo atto di aggiornamento: TABELLA DI VARIAZIONE del 13/12/2007 Pratica n. LE0526366 in atti dal 13/12/2007 TRASMISSIONE DATI AGEA AI SENSI DEL DL 3.10.2006 N.262 (n. 94563.1/2007)

Annotazioni: VARIAZIONE COLTURALE ESEGUITA AI SENSI DEL DL 3.10.2006 N. 262, CONVERTITO CON MODIFICAZIONI NELLA LEGGE 24.11.2006 N. 286 (ANNO 2007) - QUALITA` DICHIARATA O PARIFICATA A COLTURA PRESENTE NEL QUADRO TARIFFARIO DEL COMUNE

Dati identificativi

Comune di **GUAGNANO (E227) (LE)**
Foglio **22** Particella **52**

Impianto meccanografico del 12/04/1976

Dati di classamento

Particella divisa in **2** porzioni
Totali particella:
Redditi: dominicale **Euro 8,56**
agrario **Euro 12,21**
Superficie: **3.859** m²

Il reddito dominicale è stato calcolato tenendo conto delle eventuali deduzioni indicate in tabella

Porzione	AA	AB
Reddito dominicale	Euro 5,24	Euro 3,32
Reddito agrario	Euro 9,31	Euro 2,90
Deduzioni	-	-
Superficie m²	2.253	1.606
Qualità	VIGNETO	ULIVETO
Classe	4	3

TABELLA DI VARIAZIONE del 13/12/2007 Pratica n. LE0526366 in atti dal 13/12/2007 TRASMISSIONE DATI AGEA AI SENSI DEL DL 3.10.2006 N.262 (n. 94563.1/2007)

Annotazioni: VARIAZIONE COLTURALE ESEGUITA AI SENSI DEL DL 3.10.2006 N. 262, CONVERTITO CON MODIFICAZIONI NELLA LEGGE 24.11.2006 N. 286 (ANNO 2007) - QUALITA` DICHIARATA O PARIFICATA A COLTURA PRESENTE NEL QUADRO TARIFFARIO DEL COMUNE

Intestazione attuale dell'immobile - totale intestati: 1

1. VALZANO Piercosimo
(CF VLZPCS03A26B506D)
nato a CAMPI SALENTINA (LE) il 26/01/2003
Diritto di: Proprieta' per 1/1 (deriva dall'atto 1)

1. Atto del 28/12/2022 Pubblico ufficiale DI GREGORIO FRANCESCO Sede MESAGNE (BR) Repertorio n. 70732 - DONAZIONE ACCETTATA Nota presentata con Modello Unico n. 474.2/2023 Reparto PI di LECCE in atti dal 04/01/2023

Visura telematica

Tributi speciali: Euro 0,90

Direzione Provinciale di Lecce
Ufficio Provinciale - Territorio
Servizi Catastali

Data: **29/06/2023**
Ora: **17:33:14**
Numero Pratica: **T321949/2023**
Pag: **1 - Segue**

Catasto terreni

Visura attuale per immobile

Situazione degli atti informatizzati al **29/06/2023**

Immobile di catasto terreni | **Causali di aggiornamento ed annotazioni**

Informazioni riportate negli atti del catasto al 29/06/2023

Dati identificativi: Comune di **GUAGNANO (E227) (LE)**
Foglio **22** Particella **56**

Classamento:

Particella divisa in **2** porzioni
Totali particella:
Redditi: dominicale **Euro 22,39**
agrario **Euro 12,62**
Superficie: **3.881** m^2

Il reddito dominicale è stato calcolato tenendo conto delle eventuali deduzioni indicate in tabella

Porzione	AA	AB
Reddito dominicale	Euro 6,07	Euro 16,32
Reddito agrario	Euro 5,31	Euro 7,31
Deduzioni	-	-
Superficie m^2	2.938	943
Qualità	ULIVETO	VIGNETO
Classe	3	2

Ultimo atto di aggiornamento: TABELLA DI VARIAZIONE del 13/12/2007 Pratica n. LE0526369 in atti dal 13/12/2007 TRASMISSIONE DATI AGEA AI SENSI DEL DL 3.10.2006 N.262 (n. 94566.1/2007)

Annotazioni: VARIAZIONE COLTURALE ESEGUITA AI SENSI DEL DL 3.10.2006 N. 262, CONVERTITO CON MODIFICAZIONI NELLA LEGGE 24.11.2006 N. 286 (ANNO 2007) - QUALITA` DICHIARATA O PARIFICATA A COLTURA PRESENTE NEL QUADRO TARIFFARIO DEL COMUNE

Dati identificativi

Comune di **GUAGNANO (E227) (LE)**
Foglio **22** Particella **56**

Impianto meccanografico del 12/04/1976

Dati di classamento

Particella divisa in **2** porzioni
Totali particella:
Redditi: dominicale **Euro 22,39**
agrario **Euro 12,62**
Superficie: **3.881** m²

Il reddito dominicale è stato calcolato tenendo conto delle eventuali deduzioni indicate in tabella

Porzione	AA	AB
Reddito dominicale	Euro 6,07	Euro 16,32
Reddito agrario	Euro 5,31	Euro 7,31
Deduzioni	-	-
Superficie m²	2.938	943
Qualità	ULIVETO	VIGNETO
Classe	3	2

TABELLA DI VARIAZIONE del 13/12/2007 Pratica n. LE0526369 in atti dal 13/12/2007 TRASMISSIONE DATI AGEA AI SENSI DEL DL 3.10.2006 N.262 (n. 94566.1/2007)

Annotazioni: VARIAZIONE COLTURALE ESEGUITA AI SENSI DEL DL 3.10.2006 N. 262, CONVERTITO CON MODIFICAZIONI NELLA LEGGE 24.11.2006 N. 286 (ANNO 2007) - QUALITA` DICHIARATA O PARIFICATA A COLTURA PRESENTE NEL QUADRO TARIFFARIO DEL COMUNE

Intestazione attuale dell'immobile - totale intestati: 4

1. BIANCO Claudio
(CF BNCCLD63H03E227T)
nato a GUAGNANO (LE) il 03/06/1963
Diritto di: Proprieta' per 2/9 bene personale (deriva dall'atto 1)

2. BIANCO Franca
(CF BNCFNC55A68E227N)
nata a GUAGNANO (LE) il 28/01/1955
Diritto di: Proprieta' per 2/9 bene personale (deriva dall'atto 1)

3. BIANCO Giuseppa Stefania
(CF BNCGPP58A43E227Z)
nata a GUAGNANO (LE) il 03/01/1958
Diritto di: Proprieta' per 2/9 bene personale (deriva dall'atto 1)

4. INGROSSO Antonia
(CF NGRNTN35D53E227D)
nata a GUAGNANO (LE) il 13/04/1935
Diritto di: Proprieta' per 3/9 bene personale (deriva dall'atto 1)

1. DENUNZIA (NEI PASSAGGI PER CAUSA DI MORTE) del 15/06/2017 Pubblico ufficiale BIANCO Sede GUAGNANO (LE) - UU Sede LECCE (LE) Registrazione Volume 9990 n. 2139 registrato in data 11/09/2018 - SUCCESSIONE IN MORTE DI BIANCO SALVATORE Voltura n. 14721.1/2018 - Pratica n. LE0134356 in atti dal 17/09/2018

Visura telematica

Tributi speciali: Euro 0,90

Direzione Provinciale di Lecce
Ufficio Provinciale - Territorio
Servizi Catastali

Data: **29/06/2023**
Ora: **17:40:38**
Numero Pratica: **T325670/2023**
Pag: **1 - Segue**

Catasto terreni

Visura attuale per immobile

Situazione degli atti informatizzati al **29/06/2023**

Immobile di catasto terreni | **Causali di aggiornamento ed annotazioni**

Informazioni riportate negli atti del catasto al 29/06/2023

Dati identificativi: Comune di **GUAGNANO (E227) (LE)**
Foglio **22** Particella **57**

Classamento:

Particella divisa in **2** porzioni
Totali particella:
Redditi: dominicale **Euro 12,23**
agrario **Euro 8,56**
Superficie: **3.380** m^2

Il reddito dominicale è stato calcolato tenendo conto delle eventuali deduzioni indicate in tabella

Porzione	AA	AB
Reddito dominicale	Euro 10,07	Euro 2,16
Reddito agrario	Euro 6,20	Euro 2,36
Deduzioni	-	-
Superficie m^2	3.000	380
Qualità	SEMINATIVO	VIGNETO
Classe	3	3

Ultimo atto di aggiornamento: TABELLA DI VARIAZIONE del 13/12/2007 Pratica n. LE0526370 in atti dal 13/12/2007 TRASMISSIONE DATI AGEA AI SENSI DEL DL 3.10.2006 N.262 (n. 94567.1/2007)

Annotazioni: VARIAZIONE COLTURALE ESEGUITA AI SENSI DEL DL 3.10.2006 N. 262, CONVERTITO CON MODIFICAZIONI NELLA LEGGE 24.11.2006 N. 286 (ANNO 2007) - QUALITA` DICHIARATA O PARIFICATA A COLTURA PRESENTE NEL QUADRO TARIFFARIO DEL COMUNE

Dati identificativi

Comune di **GUAGNANO (E227) (LE)**
Foglio **22** Particella **57**

Impianto meccanografico del 12/04/1976

Dati di classamento

Particella divisa in **2** porzioni
Totali particella:
Redditi: dominicale **Euro 12,23**
agrario **Euro 8,56**
Superficie: **3.380** m^2

Il reddito dominicale è stato calcolato tenendo conto delle eventuali deduzioni indicate in tabella

Porzione	AA	AB
Reddito dominicale	Euro 10,07	Euro 2,16
Reddito agrario	Euro 6,20	Euro 2,36
Deduzioni	-	-
Superficie m^2	3.000	380
Qualità	SEMINATIVO	VIGNETO
Classe	3	3

TABELLA DI VARIAZIONE del 13/12/2007 Pratica n. LE0526370 in atti dal 13/12/2007 TRASMISSIONE DATI AGEA AI SENSI DEL DL 3.10.2006 N.262 (n. 94567.1/2007)

Annotazioni: VARIAZIONE COLTURALE ESEGUITA AI SENSI DEL DL 3.10.2006 N. 262, CONVERTITO CON MODIFICAZIONI NELLA LEGGE 24.11.2006 N. 286 (ANNO 2007) - QUALITA` DICHIARATA O PARIFICATA A COLTURA PRESENTE NEL QUADRO TARIFFARIO DEL COMUNE

Intestazione attuale dell'immobile - totale intestati: 2

1. ASCANIO Rita (CF SCNRTI56P55L711M)
nata a VEGLIE (LE) il 15/09/1956
Diritto di: Proprieta' per 1/2 (deriva dall'atto 1)

2. IDONE Angelo (CF DNINGL51L07E227L)
nato a GUAGNANO (LE) il 07/07/1951
Diritto di: Proprieta' per 1/2 (deriva dall'atto 1)

1. Atto del 26/07/1999 Pubblico ufficiale NOTAIO PERRONE Sede CAMPI SALENTINA (LE) Repertorio n. 23440 - UR Sede LECCE (LE) Registrazione n. 5189 registrato in data 16/08/1999 - COMPRAVENDITA Voltura n. 34218.1/2006 - Pratica n. LE0175650 in atti dal 16/08/2006

Visura telematica

Tributi speciali: Euro 0,90

Direzione Provinciale di Lecce
Ufficio Provinciale - Territorio
Servizi Catastali

Data: **29/06/2023**
Ora: **17:44:10**
Numero Pratica: **T327479/2023**
Pag: **1 - Segue**

Catasto terreni

Visura attuale per immobile

Situazione degli atti informatizzati al **29/06/2023**

Immobile di catasto terreni | **Causali di aggiornamento ed annotazioni**

Informazioni riportate negli atti del catasto al 29/06/2023

Dati identificativi: Comune di **GUAGNANO (E227) (LE)**
Foglio **22** Particella **60**

Classamento:

Particella divisa in **2** porzioni
Totali particella:
Redditi: dominicale **Euro 14,46**
agrario **Euro 15,55**
Superficie: **2.600** m^2

Il reddito dominicale è stato calcolato tenendo conto delle eventuali deduzioni indicate in tabella

Porzione	AA	AB
Reddito dominicale	Euro 0,46	Euro 14,00
Reddito agrario	Euro 0,28	Euro 15,27
Deduzioni	-	-
Superficie m^2	136	2.464
Qualità	SEMINATIVO	VIGNETO
Classe	3	3

Ultimo atto di aggiornamento: TABELLA DI VARIAZIONE del 30/06/2020 Pratica n. LE0152453 in atti dal 23/11/2020 TRASMISSIONE DATI AGEA AI SENSI DEL DL 3.10.2006 N. 262 (n. 12216.1/2020)

Annotazioni: Variazione colturale eseguita ai sensi del Dl 3.10.2006 n. 262, convertito con modificazioni nella legge 24.11.2006 n. 286 e successive modificazioni (anno 2020) - Eseguita a seguito di dichiarazione resa il 30/06/2020 all'Organismo Pagatore AGEA con la domanda AGEA.ADU.2020.0983941 (Scheda validazione/ fascicolo prot. n. AGEA.CAA3508.2020.0003998)

Dati identificativi

Comune di **GUAGNANO (E227) (LE)**
Foglio **22** Particella **60**

Impianto meccanografico del 12/04/1976

Dati di classamento

Particella divisa in **2** porzioni
Totali particella:
Redditi: dominicale **Euro 14,46**
agrario **Euro 15,55**
Superficie: **2.600** m²

Il reddito dominicale è stato calcolato tenendo conto delle eventuali deduzioni indicate in tabella

Porzione	AA	AB
Reddito dominicale	Euro 0,46	Euro 14,00
Reddito agrario	Euro 0,28	Euro 15,27
Deduzioni	-	-
Superficie m²	136	2.464
Qualità	SEMINATIVO	VIGNETO
Classe	3	3

TABELLA DI VARIAZIONE del 30/06/2020 Pratica n. LE0152453 in atti dal 23/11/2020 TRASMISSIONE DATI AGEA AI SENSI DEL DL 3.10.2006 N. 262 (n. 12216.1/2020)

Annotazioni: Variazione colturale eseguita ai sensi del Dl 3.10.2006 n. 262, convertito con modificazioni nella legge 24.11.2006 n. 286 e successive modificazioni (anno 2020) - Eseguita a seguito di dichiarazione resa il 30/06/2020 all'Organismo Pagatore AGEA con la domanda AGEA.ADU.2020.0983941 (Scheda validazione/ fascicolo prot. n. AGEA.CAA3508.2020.0003998)

Intestazione attuale dell'immobile - totale intestati: 1

1. COLACI Luigia (CF CLCLGU58S46E227R)
nata a GUAGNANO (LE) il 06/11/1958
Diritto di: Proprieta' per 1000/1000 (deriva dall'atto 1)

1. Atto del 02/04/2002 Pubblico ufficiale NOT BUONERBA Sede SALICE SALENTINO (LE) Repertorio n. 47460 - UR Sede LECCE (LE) Registrazione n. 2720 registrato in data 19/04/2002 - DONAZIONE Voltura n. 124103.1/2002 - Pratica n. 133796 in atti dal 10/05/2002

Visura telematica

Tributi speciali: Euro 0,90

Direzione Provinciale di Lecce
Ufficio Provinciale - Territorio
Servizi Catastali

Data: **29/06/2023**
Ora: **17:24:57**
Numero Pratica: **T317381/2023**
Pag: **1 - Segue**

Catasto terreni

Visura attuale per immobile

Situazione degli atti informatizzati al **29/06/2023**

Immobile di catasto terreni | **Causali di aggiornamento ed annotazioni**

Informazioni riportate negli atti del catasto al 29/06/2023

Dati identificativi: Comune di **GUAGNANO (E227) (LE)**
Foglio **22** Particella **150**

Classamento:

Particella divisa in **2** porzioni
Totali particella:
Redditi: dominicale **Euro 3,38**
agrario **Euro 3,10**
Superficie: **1.419** m^2

Il reddito dominicale è stato calcolato tenendo conto delle eventuali deduzioni indicate in tabella

Porzione	AA	AB
Reddito dominicale	Euro 0,70	Euro 2,68
Reddito agrario	Euro 0,76	Euro 2,34
Deduzioni	-	-
Superficie m^2	123	1.296
Qualità	VIGNETO	ULIVETO
Classe	3	3

Ultimo atto di aggiornamento: TABELLA DI VARIAZIONE del 13/12/2007 Pratica n. LE0526384 in atti dal 13/12/2007 TRASMISSIONE DATI AGEA AI SENSI DEL DL 3.10.2006 N.262 (n. 94581.1/2007)

Annotazioni: VARIAZIONE COLTURALE ESEGUITA AI SENSI DEL DL 3.10.2006 N. 262, CONVERTITO CON MODIFICAZIONI NELLA LEGGE 24.11.2006 N. 286 (ANNO 2007) - QUALITA` DICHIARATA O PARIFICATA A COLTURA PRESENTE NEL QUADRO TARIFFARIO DEL COMUNE

Dati identificativi

Comune di **GUAGNANO (E227) (LE)**
Foglio **22** Particella **150**

Impianto meccanografico del 12/04/1976

Dati di classamento

Particella divisa in **2** porzioni
Totali particella:
Redditi: dominicale **Euro 3,38**
agrario **Euro 3,10**
Superficie: **1.419** m²

Il reddito dominicale è stato calcolato tenendo conto delle eventuali deduzioni indicate in tabella

Porzione	AA	AB
Reddito dominicale	Euro 0,70	Euro 2,68
Reddito agrario	Euro 0,76	Euro 2,34
Deduzioni	-	-
Superficie m²	123	1.296
Qualità	VIGNETO	ULIVETO
Classe	3	3

TABELLA DI VARIAZIONE del 13/12/2007 Pratica n. LE0526384 in atti dal 13/12/2007 TRASMISSIONE DATI AGEA AI SENSI DEL DL 3.10.2006 N.262 (n. 94581.1/2007)

Annotazioni: VARIAZIONE COLTURALE ESEGUITA AI SENSI DEL DL 3.10.2006 N. 262, CONVERTITO CON MODIFICAZIONI NELLA LEGGE 24.11.2006 N. 286 (ANNO 2007) - QUALITA` DICHIARATA O PARIFICATA A COLTURA PRESENTE NEL QUADRO TARIFFARIO DEL COMUNE

Intestazione attuale dell'immobile - totale intestati: 1

1. D'ADAMO Maurizio
(CF DDMMRZ62L17E506O)
nato a LECCE (LE) il 17/07/1962
Diritto di: Proprieta' per 1/1 in regime di separazione dei beni (deriva dall'atto 1)

1. VOLTURA D'UFFICIO del 01/02/2002 Pubblico ufficiale PERRONE ALDO Sede CAMPI SALENTINA (LE) Repertorio n. 26223 - RECUPERO NOTA TRASCRIZIONE N 4574/2002 Voltura n. 38886.1/2006 - Pratica n. LE0203268 in atti dal 26/09/2006

Visura telematica

Tributi speciali: Euro 0,90

Direzione Provinciale di Lecce
Ufficio Provinciale - Territorio
Servizi Catastali

Data: **29/06/2023**
Ora: **17:23:21**
Numero Pratica: **T316546/2023**
Pag: **1 - Segue**

Catasto terreni

Visura attuale per immobile

Situazione degli atti informatizzati al **29/06/2023**

Immobile di catasto terreni | **Causali di aggiornamento ed annotazioni**

Informazioni riportate negli atti del catasto al 29/06/2023

Dati identificativi: Comune di **GUAGNANO (E227) (LE)**
Foglio **22** Particella **176**

Classamento:

Particella divisa in **2** porzioni
Totali particella:
Redditi: dominicale **Euro 2,76**
agrario **Euro 4,74**
Superficie: **1.200** m^2

Il reddito dominicale è stato calcolato tenendo conto delle eventuali deduzioni indicate in tabella

Porzione	AA	AB
Reddito dominicale	Euro 2,57	Euro 0,19
Reddito agrario	Euro 4,57	Euro 0,17
Deduzioni	-	-
Superficie m^2	1.106	94
Qualità	VIGNETO	ULIVETO
Classe	4	3

Ultimo atto di aggiornamento: TABELLA DI VARIAZIONE del 13/12/2007 Pratica n. LE0526388 in atti dal 13/12/2007 TRASMISSIONE DATI AGEA AI SENSI DEL DL 3.10.2006 N.262 (n. 94585.1/2007)

Annotazioni: VARIAZIONE COLTURALE ESEGUITA AI SENSI DEL DL 3.10.2006 N. 262, CONVERTITO CON MODIFICAZIONI NELLA LEGGE 24.11.2006 N. 286 (ANNO 2007) - QUALITA` DICHIARATA O PARIFICATA A COLTURA PRESENTE NEL QUADRO TARIFFARIO DEL COMUNE

Dati identificativi

Comune di **GUAGNANO (E227) (LE)**
Foglio **22** Particella **176**

Impianto meccanografico del 12/04/1976

Dati di classamento

Particella divisa in **2** porzioni
Totali particella:
Redditi: dominicale **Euro 2,76**
agrario **Euro 4,74**
Superficie: **1.200** m²

Il reddito dominicale è stato calcolato tenendo conto delle eventuali deduzioni indicate in tabella

Porzione	AA	AB
Reddito dominicale	Euro 2,57	Euro 0,19
Reddito agrario	Euro 4,57	Euro 0,17
Deduzioni	-	-
Superficie m²	1.106	94
Qualità	VIGNETO	ULIVETO
Classe	4	3

TABELLA DI VARIAZIONE del 13/12/2007 Pratica n. LE0526388 in atti dal 13/12/2007 TRASMISSIONE DATI AGEA AI SENSI DEL DL 3.10.2006 N.262 (n. 94585.1/2007)

Annotazioni: VARIAZIONE COLTURALE ESEGUITA AI SENSI DEL DL 3.10.2006 N. 262, CONVERTITO CON MODIFICAZIONI NELLA LEGGE 24.11.2006 N. 286 (ANNO 2007) - QUALITA` DICHIARATA O PARIFICATA A COLTURA PRESENTE NEL QUADRO TARIFFARIO DEL COMUNE

Intestazione attuale dell'immobile - totale intestati: 1

1. VALZANO Piercosimo
(CF VLZPCS03A26B506D)
nato a CAMPI SALENTINA (LE) il 26/01/2003
Diritto di: Proprieta' per 1/1 (deriva dall'atto 1)

1. Atto del 28/12/2022 Pubblico ufficiale DI GREGORIO FRANCESCO Sede MESAGNE (BR) Repertorio n. 70732 - DONAZIONE ACCETTATA Nota presentata con Modello Unico n. 474.2/2023 Reparto PI di LECCE in atti dal 04/01/2023

Visura telematica

Tributi speciali: Euro 0,90

Direzione Provinciale di Lecce
Ufficio Provinciale - Territorio
Servizi Catastali

Data: **29/06/2023**
Ora: **13:38:26**
Numero Pratica: **T206255/2023**
Pag: **1 - Segue**

Catasto terreni

Visura attuale per immobile

Situazione degli atti informatizzati al **29/06/2023**

Immobile di catasto terreni | **Causali di aggiornamento ed annotazioni**

Informazioni riportate negli atti del catasto al 29/06/2023

Dati identificativi: Comune di **GUAGNANO (E227) (LE)**
Foglio **22** Particella **188**

Classamento:

Particella divisa in **2** porzioni
Totali particella:
Redditi: dominicale **Euro 9,81**
agrario **Euro 8,22**
Superficie: **3.150** m^2

Il reddito dominicale è stato calcolato tenendo conto delle eventuali deduzioni indicate in tabella

Porzione	AA	AB
Reddito dominicale	Euro 9,69	Euro 0,12
Reddito agrario	Euro 8,08	Euro 0,14
Deduzioni	-	-
Superficie m^2	3.128	22
Qualità	ULIVETO	VIGNETO
Classe	2	3

Ultimo atto di aggiornamento: TABELLA DI VARIAZIONE del 13/06/2017 Pratica n. LE0284928 in atti dal 14/12/2017 TRASMISSIONE DATI AGEA AI SENSI DEL DL 3.10.2006 N. 262 (n. 14430.1/2017)

Annotazioni: Variazione colturale eseguita ai sensi del Dl 3.10.2006 n. 262, convertito con modificazioni nella legge 24.11.2006 n. 286 e successive modificazioni (anno 2017) - Eseguita a seguito di dichiarazione resa il 13/06/2017 all'Organismo Pagatore AGEA con la domanda AGEA.ADU.2017.0384596 (Scheda validazione/ fascicolo prot. n. AGEA.CAA4232.2017.0000603)

Dati identificativi

Comune di **GUAGNANO (E227) (LE)**
Foglio **22** Particella **188**

Impianto meccanografico del 12/04/1976

Dati di classamento

Particella divisa in **2** porzioni
Totali particella:
Redditi: dominicale **Euro 9,81**
agrario **Euro 8,22**
Superficie: **3.150** m²

Il reddito dominicale è stato calcolato tenendo conto delle eventuali deduzioni indicate in tabella

Porzione	AA	AB
Reddito dominicale	Euro 9,69	Euro 0,12
Reddito agrario	Euro 8,08	Euro 0,14
Deduzioni	-	-
Superficie m²	3.128	22
Qualità	ULIVETO	VIGNETO
Classe	2	3

TABELLA DI VARIAZIONE del 13/06/2017 Pratica n. LE0284928 in atti dal 14/12/2017 TRASMISSIONE DATI AGEA AI SENSI DEL DL 3.10.2006 N. 262 (n. 14430.1/2017)

Annotazioni: Variazione colturale eseguita ai sensi del Dl 3.10.2006 n. 262, convertito con modificazioni nella legge 24.11.2006 n. 286 e successive modificazioni (anno 2017) - Eseguita a seguito di dichiarazione resa il 13/06/2017 all'Organismo Pagatore AGEA con la domanda AGEA.ADU.2017.0384596 (Scheda validazione/ fascicolo prot. n. AGEA.CAA4232.2017.0000603)

Intestazione attuale dell'immobile - totale intestati: 1

1. MEMMO Antonia
(CF MMMNTN37A58E227Z)
nata a GUAGNANO (LE) il 18/01/1937
Diritto di: Proprieta' per 1000/1000 (deriva dall'atto 1)

1. DENUNZIA (NEI PASSAGGI PER CAUSA DI MORTE) del 24/10/1986 - UR Registrazione - Voltura n. 13599.1/1986 in atti dal 07/03/1996

Visura telematica

Tributi speciali: Euro 0,90

Direzione Provinciale di Lecce
Ufficio Provinciale - Territorio
Servizi Catastali

Data: **29/06/2023**
Ora: **18:08:39**
Numero Pratica: **T338851/2023**

Catasto terreni

Visura attuale per immobile

Situazione degli atti informatizzati al **29/06/2023**

Immobile di catasto terreni | **Causali di aggiornamento ed annotazioni**

Informazioni riportate negli atti del catasto al 29/06/2023

Dati identificativi: Comune di **GUAGNANO (E227) (LE)**
Foglio **22** Particella **200**

Classamento:

Particella divisa in **2** porzioni
Totali particella:
Redditi: dominicale **Euro 0,71**
agrario **Euro 0,52**
Superficie: **190** m^2

Il reddito dominicale è stato calcolato tenendo conto delle eventuali deduzioni indicate in tabella

Porzione	AA	AB
Reddito dominicale	Euro 0,54	Euro 0,17
Reddito agrario	Euro 0,33	Euro 0,19
Deduzioni	-	-
Superficie m^2	160	30
Qualità	SEMINATIVO	VIGNETO
Classe	3	3

Ultimo atto di aggiornamento: TABELLA DI VARIAZIONE del 30/06/2020 Pratica n. LE0152464 in atti dal 23/11/2020 TRASMISSIONE DATI AGEA AI SENSI DEL DL 3.10.2006 N. 262 (n. 12227.1/2020)

Annotazioni: Variazione colturale eseguita ai sensi del Dl 3.10.2006 n. 262, convertito con modificazioni nella legge 24.11.2006 n. 286 e successive modificazioni (anno 2020) - Eseguita a seguito di dichiarazione resa il 30/06/2020 all'Organismo Pagatore AGEA con la domanda AGEA.ADU.2020.0983941 (Scheda validazione/ fascicolo prot. n. AGEA.CAA3508.2020.0003998)

Dati identificativi

Comune di **GUAGNANO (E227) (LE)**
Foglio **22** Particella **200**

Impianto meccanografico del 12/04/1976

Dati di classamento

Particella divisa in **2** porzioni
Totali particella:
Redditi: dominicale **Euro 0,71**
agrario **Euro 0,52**
Superficie: **190** m²

Il reddito dominicale è stato calcolato tenendo conto delle eventuali deduzioni indicate in tabella

Porzione	AA	AB
Reddito dominicale	Euro 0,54	Euro 0,17
Reddito agrario	Euro 0,33	Euro 0,19
Deduzioni	-	-
Superficie m²	160	30
Qualità	SEMINATIVO	VIGNETO
Classe	3	3

TABELLA DI VARIAZIONE del 30/06/2020 Pratica n. LE0152464 in atti dal 23/11/2020 TRASMISSIONE DATI AGEA AI SENSI DEL DL 3.10.2006 N. 262 (n. 12227.1/2020)

Annotazioni: Variazione colturale eseguita ai sensi del Dl 3.10.2006 n. 262, convertito con modificazioni nella legge 24.11.2006 n. 286 e successive modificazioni (anno 2020) - Eseguita a seguito di dichiarazione resa il 30/06/2020 all'Organismo Pagatore AGEA con la domanda AGEA.ADU.2020.0983941 (Scheda validazione/ fascicolo prot. n. AGEA.CAA3508.2020.0003998)

Intestazione attuale dell'immobile - totale intestati: 1

1. COLACI Luigia (CF CLCLGU58S46E227R)
nata a GUAGNANO (LE) il 06/11/1958
Diritto di: Proprieta' per 1000/1000 (deriva dall'atto 1)

1. Atto del 02/04/2002 Pubblico ufficiale NOT BUONERBA Sede SALICE SALENTINO (LE) Repertorio n. 47460 - UR Sede LECCE (LE) Registrazione n. 2720 registrato in data 19/04/2002 - DONAZIONE Voltura n. 124103.1/2002 - Pratica n. 133796 in atti dal 10/05/2002

Visura telematica

Tributi speciali: Euro 0,90

Direzione Provinciale di Lecce
Ufficio Provinciale - Territorio
Servizi Catastali

Data: **29/06/2023**
Ora: **18:40:32**
Numero Pratica: **T350910/2023**
Pag: **1 - Segue**

Catasto terreni

Visura attuale per immobile

Situazione degli atti informatizzati al **29/06/2023**

Immobile di catasto terreni | **Causali di aggiornamento ed annotazioni**

Informazioni riportate negli atti del catasto al 29/06/2023

Dati identificativi: Comune di **GUAGNANO (E227) (LE)**
Foglio **22** Particella **203**

Classamento:

Particella divisa in **2** porzioni
Totali particella:
Redditi: dominicale **Euro 1,43**
agrario **Euro 1,08**
Superficie: **374** m^2

Il reddito dominicale è stato calcolato tenendo conto delle eventuali deduzioni indicate in tabella

Porzione	AA	AB
Reddito dominicale	Euro 0,42	Euro 1,01
Reddito agrario	Euro 0,46	Euro 0,62
Deduzioni	-	-
Superficie m^2	74	300
Qualità	VIGNETO	SEMINATIVO
Classe	3	3

Ultimo atto di aggiornamento: TABELLA DI VARIAZIONE del 13/12/2007 Pratica n. LE0526393 in atti dal 13/12/2007 TRASMISSIONE DATI AGEA AI SENSI DEL DL 3.10.2006 N.262 (n. 94590.1/2007)

Annotazioni: VARIAZIONE COLTURALE ESEGUITA AI SENSI DEL DL 3.10.2006 N. 262, CONVERTITO CON MODIFICAZIONI NELLA LEGGE 24.11.2006 N. 286 (ANNO 2007) - QUALITA` DICHIARATA O PARIFICATA A COLTURA PRESENTE NEL QUADRO TARIFFARIO DEL COMUNE

Dati identificativi

Comune di **GUAGNANO (E227) (LE)**
Foglio **22** Particella **203**

Impianto meccanografico del 12/04/1976

Dati di classamento

Particella divisa in **2** porzioni
Totali particella:
Redditi: dominicale **Euro 1,43**
agrario **Euro 1,08**
Superficie: **374** m²

Il reddito dominicale è stato calcolato tenendo conto delle eventuali deduzioni indicate in tabella

Porzione	AA	AB
Reddito dominicale	Euro 0,42	Euro 1,01
Reddito agrario	Euro 0,46	Euro 0,62
Deduzioni	-	-
Superficie m²	74	300
Qualità	VIGNETO	SEMINATIVO
Classe	3	3

TABELLA DI VARIAZIONE del 13/12/2007 Pratica n. LE0526393 in atti dal 13/12/2007 TRASMISSIONE DATI AGEA AI SENSI DEL DL 3.10.2006 N.262 (n. 94590.1/2007)

Annotazioni: VARIAZIONE COLTURALE ESEGUITA AI SENSI DEL DL 3.10.2006 N. 262, CONVERTITO CON MODIFICAZIONI NELLA LEGGE 24.11.2006 N. 286 (ANNO 2007) - QUALITA` DICHIARATA O PARIFICATA A COLTURA PRESENTE NEL QUADRO TARIFFARIO DEL COMUNE

Intestazione attuale dell'immobile - totale intestati: 1

1. SCARCIGLIA Enrico
(CF SCRNRC83B17I119L)
nato a SAN PIETRO VERNOTICO (BR) il 17/02/1983
Diritto di: Proprieta' per 1/1 (deriva dall'atto 1)

1. Atto del 20/09/2013 Pubblico ufficiale BUONERBA GIORGIO Sede SALICE SALENTINO (LE) Repertorio n. 59230 - COMPRAVENDITA Nota presentata con Modello Unico n. 22663.1/2013 Reparto PI di LECCE in atti dal 02/10/2013

Visura telematica

Tributi speciali: Euro 0,90

Direzione Provinciale di Lecce
Ufficio Provinciale - Territorio
Servizi Catastali

Data: **29/06/2023**
Ora: **17:18:05**
Numero Pratica: **T313473/2023**
Pag: **1 - Segue**

Catasto terreni

Visura attuale per immobile

Situazione degli atti informatizzati al **29/06/2023**

Immobile di catasto terreni | **Causali di aggiornamento ed annotazioni**

Informazioni riportate negli atti del catasto al 29/06/2023

Dati identificativi: Comune di **GUAGNANO (E227) (LE)**
Foglio **22** Particella **334**

Classamento:

Particella divisa in **2** porzioni
Totali particella:
Redditi: dominicale **Euro 11,91**
agrario **Euro 8,30**
Superficie: **3.648** m^2

Il reddito dominicale è stato calcolato tenendo conto delle eventuali deduzioni indicate in tabella

Porzione	AA	AB
Reddito dominicale	Euro 4,97	Euro 6,94
Reddito agrario	Euro 2,22	Euro 6,08
Deduzioni	-	-
Superficie m^2	287	3.361
Qualità	VIGNETO	ULIVETO
Classe	2	3

Ultimo atto di aggiornamento: TABELLA DI VARIAZIONE del 17/12/2008 Pratica n. LE0462330 in atti dal 17/12/2008 TRASMISSIONE DATI AGEA AI SENSI DEL DL 3.10.2006 N.262 (n. 8335.1/2008)

Annotazioni: VARIAZIONE COLTURALE ESEGUITA AI SENSI DEL DL 3.10.2006 N. 262, CONVERTITO CON MODIFICAZIONI NELLA LEGGE 24.11.2006 N. 286 E SUCCESSIVE MODIFICAZIONI (ANNO 2008) - QUALITA` DICHIARATA O PARIFICATA A COLTURA PRESENTE NEL QUADRO TARIFFARIO DEL COMUNE

Dati identificativi

Comune di **GUAGNANO (E227) (LE)**
Foglio **22** Particella **334**

FRAZIONAMENTO del 02/08/1990 Pratica n. 360500 in atti dal 28/11/2001 (n. 1889.1/1990)

Dati di classamento

Particella divisa in **2** porzioni
Totali particella:
Redditi: dominicale **Euro 11,91**
agrario **Euro 8,30**
Superficie: **3.648** m^2

Il reddito dominicale è stato calcolato tenendo conto delle eventuali deduzioni indicate in tabella

Porzione	AA	AB
Reddito dominicale	Euro 4,97	Euro 6,94
Reddito agrario	Euro 2,22	Euro 6,08
Deduzioni	-	-
Superficie m^2	287	3.361
Qualità	VIGNETO	ULIVETO
Classe	2	3

TABELLA DI VARIAZIONE del 17/12/2008 Pratica n. LE0462330 in atti dal 17/12/2008 TRASMISSIONE DATI AGEA AI SENSI DEL DL 3.10.2006 N.262 (n. 8335.1/2008)

Annotazioni: VARIAZIONE COLTURALE ESEGUITA AI SENSI DEL DL 3.10.2006 N. 262, CONVERTITO CON MODIFICAZIONI NELLA LEGGE 24.11.2006 N. 286 E SUCCESSIVE MODIFICAZIONI (ANNO 2008) - QUALITA` DICHIARATA O PARIFICATA A COLTURA PRESENTE NEL QUADRO TARIFFARIO DEL COMUNE

Intestazione attuale dell'immobile - totale intestati: 4

1. ALBANO Maria Rina
(CF LBNMRN38L42A184Z)
nata a ALESSANO (LE) il 02/07/1938
Diritto di: Proprieta' per 6/9 (deriva dall'atto 1)

2. IMPERIALE Daniela
(CF MPRDNL69A71E227F)
nata a GUAGNANO (LE) il 31/01/1969
Diritto di: Proprieta' per 1/9 (deriva dall'atto 1)

3. IMPERIALE Fabio
(CF MPRFBA77B01B506V)
nato a CAMPI SALENTINA (LE) il 01/02/1977
Diritto di: Proprieta' per 1/9 (deriva dall'atto 1)

4. IMPERIALE Gianni Cosimo
(CF MPRGNC64H08Z112Z)
nato in GERMANIA (EE) il 08/06/1964
Diritto di: Proprieta' per 1/9 (deriva dall'atto 1)

1. DENUNZIA (NEI PASSAGGI PER CAUSA DI MORTE) del 12/09/2017 Pubblico ufficiale ALBANO Sede GUAGNANO (LE) - UU Sede LECCE (LE) Registrazione Volume 9990 n. 1803 registrato in data 24/07/2018 - SUCCESSIONE DI IMPERIALE COSIMO Voltura n. 12913.1/2018 - Pratica n. LE0120982 in atti dal 03/08/2018

Visura telematica

Tributi speciali: Euro 0,90

Direzione Provinciale di Lecce
Ufficio Provinciale - Territorio
Servizi Catastali

Data: **29/06/2023**
Ora: **17:45:40**
Numero Pratica: **T328260/2023**
Pag: **1 - Segue**

Catasto terreni

Visura attuale per immobile

Situazione degli atti informatizzati al **29/06/2023**

Immobile di catasto terreni | **Causali di aggiornamento ed annotazioni**

Informazioni riportate negli atti del catasto al 29/06/2023

Dati identificativi: Comune di **GUAGNANO (E227) (LE)**
Foglio **22** Particella **258**

Classamento:

Particella divisa in **2** porzioni
Totali particella:
Redditi: dominicale **Euro 3,21**
agrario **Euro 3,47**
Superficie: **574** m^2

Il reddito dominicale è stato calcolato tenendo conto delle eventuali deduzioni indicate in tabella

Porzione	AA	AB
Reddito dominicale	Euro 0,07	Euro 3,14
Reddito agrario	Euro 0,04	Euro 3,43
Deduzioni	-	-
Superficie m^2	21	553
Qualità	SEMINATIVO	VIGNETO
Classe	3	3

Ultimo atto di aggiornamento: TABELLA DI VARIAZIONE del 14/06/2021 Pratica n. LE0168690 in atti dal 09/12/2021 TRASMISSIONE DATI AGEA AI SENSI DEL DL 3.10.2006 N. 262 (n. 8724.1/2021)

Annotazioni: Variazione colturale eseguita ai sensi del Dl 3.10.2006 n. 262, convertito con modificazioni nella legge 24.11.2006 n. 286 e successive modificazioni (anno 2021) - Eseguita a seguito di dichiarazione resa il 14/06/2021 all'Organismo Pagatore AGEA con la domanda AGEA.ADU.2021.0371162 (Scheda validazione/ fascicolo prot. n. AGEA.CAA3508.2021.0003177)

Dati identificativi

Comune di **GUAGNANO (E227) (LE)**
Foglio **22** Particella **258**

FRAZIONAMENTO del 06/08/1977 in atti dal 07/03/1996 (n. 25.3/1977)

Dati di classamento

Particella divisa in **2** porzioni
Totali particella:
Redditi: dominicale **Euro 3,21**
agrario **Euro 3,47**
Superficie: **574** m²

Il reddito dominicale è stato calcolato tenendo conto delle eventuali deduzioni indicate in tabella

Porzione	AA	AB
Reddito dominicale	Euro 0,07	Euro 3,14
Reddito agrario	Euro 0,04	Euro 3,43
Deduzioni	-	-
Superficie m²	21	553
Qualità	SEMINATIVO	VIGNETO
Classe	3	3

TABELLA DI VARIAZIONE del 14/06/2021 Pratica n. LE0168690 in atti dal 09/12/2021 TRASMISSIONE DATI AGEA AI SENSI DEL DL 3.10.2006 N. 262 (n. 8724.1/2021)

Annotazioni: Variazione colturale eseguita ai sensi del Dl 3.10.2006 n. 262, convertito con modificazioni nella legge 24.11.2006 n. 286 e successive modificazioni (anno 2021) - Eseguita a seguito di dichiarazione resa il 14/06/2021 all'Organismo Pagatore AGEA con la domanda AGEA.ADU.2021.0371162 (Scheda validazione/ fascicolo prot. n. AGEA.CAA3508.2021.0003177)

Intestazione attuale dell'immobile - totale intestati: 1

1. COLACI Luigia (CF CLCLGU58S46E227R)
nata a GUAGNANO (LE) il 06/11/1958
Diritto di: Proprieta' per 1000/1000 (deriva dall'atto 1)

1. Atto del 02/04/2002 Pubblico ufficiale NOT BUONERBA Sede SALICE SALENTINO (LE) Repertorio n. 47460 - UR Sede LECCE (LE) Registrazione n. 2720 registrato in data 19/04/2002 - DONAZIONE Voltura n. 124103.1/2002 - Pratica n. 133796 in atti dal 10/05/2002

Visura telematica

Tributi speciali: Euro 0,90

Direzione Provinciale di Lecce
Ufficio Provinciale - Territorio
Servizi Catastali

Data: **29/06/2023**
Ora: **18:07:34**
Numero Pratica: **T338419/2023**
Pag: **1 - Segue**

Catasto terreni

Visura attuale per immobile

Situazione degli atti informatizzati al **29/06/2023**

Immobile di catasto terreni | **Causali di aggiornamento ed annotazioni**

Informazioni riportate negli atti del catasto al 29/06/2023

Dati identificativi: Comune di **GUAGNANO (E227) (LE)**
Foglio **22** Particella **260**

Classamento:

Particella divisa in **2** porzioni
Totali particella:
Redditi: dominicale **Euro 10,20**
agrario **Euro 10,97**
Superficie: **1.836** m^2

Il reddito dominicale è stato calcolato tenendo conto delle eventuali deduzioni indicate in tabella

Porzione	AA	AB
Reddito dominicale	Euro 0,33	Euro 9,87
Reddito agrario	Euro 0,20	Euro 10,77
Deduzioni	-	-
Superficie m^2	99	1.737
Qualità	SEMINATIVO	VIGNETO
Classe	3	3

Ultimo atto di aggiornamento: TABELLA DI VARIAZIONE del 30/06/2020 Pratica n. LE0152469 in atti dal 23/11/2020 TRASMISSIONE DATI AGEA AI SENSI DEL DL 3.10.2006 N. 262 (n. 12232.1/2020)

Annotazioni: Variazione colturale eseguita ai sensi del Dl 3.10.2006 n. 262, convertito con modificazioni nella legge 24.11.2006 n. 286 e successive modificazioni (anno 2020) - Eseguita a seguito di dichiarazione resa il 30/06/2020 all'Organismo Pagatore AGEA con la domanda AGEA.ADU.2020.0983941 (Scheda validazione/ fascicolo prot. n. AGEA.CAA3508.2020.0003998)

Dati identificativi

Comune di **GUAGNANO (E227) (LE)**
Foglio **22** Particella **260**

FRAZIONAMENTO del 06/08/1977 in atti dal 07/03/1996 (n. 25.2/1977)

Dati di classamento

Particella divisa in **2** porzioni
Totali particella:
Redditi: dominicale **Euro 10,20**
agrario **Euro 10,97**
Superficie: **1.836** m²

Il reddito dominicale è stato calcolato tenendo conto delle eventuali deduzioni indicate in tabella

Porzione	AA	AB
Reddito dominicale	Euro 0,33	Euro 9,87
Reddito agrario	Euro 0,20	Euro 10,77
Deduzioni	-	-
Superficie m²	99	1.737
Qualità	SEMINATIVO	VIGNETO
Classe	3	3

TABELLA DI VARIAZIONE del 30/06/2020 Pratica n. LE0152469 in atti dal 23/11/2020 TRASMISSIONE DATI AGEA AI SENSI DEL DL 3.10.2006 N. 262 (n. 12232.1/2020)

Annotazioni: Variazione colturale eseguita ai sensi del Dl 3.10.2006 n. 262, convertito con modificazioni nella legge 24.11.2006 n. 286 e successive modificazioni (anno 2020) - Eseguita a seguito di dichiarazione resa il 30/06/2020 all'Organismo Pagatore AGEA con la domanda AGEA.ADU.2020.0983941 (Scheda validazione/ fascicolo prot. n. AGEA.CAA3508.2020.0003998)

Intestazione attuale dell'immobile - totale intestati: 1

1. COLACI Luigia (CF CLCLGU58S46E227R)
nata a GUAGNANO (LE) il 06/11/1958
Diritto di: Proprieta' per 1000/1000 (deriva dall'atto 1)

1. Atto del 02/04/2002 Pubblico ufficiale NOT BUONERBA Sede SALICE SALENTINO (LE) Repertorio n. 47460 - UR Sede LECCE (LE) Registrazione n. 2720 registrato in data 19/04/2002 - DONAZIONE Voltura n. 124103.1/2002 - Pratica n. 133796 in atti dal 10/05/2002

Visura telematica

Tributi speciali: Euro 0,90

Direzione Provinciale di Lecce
Ufficio Provinciale - Territorio
Servizi Catastali

Data: **29/06/2023**
Ora: **12:34:56**
Numero Pratica: **T180930/2023**
Pag: **1 - Segue**

Catasto terreni

Visura attuale per immobile

Situazione degli atti informatizzati al **29/06/2023**

Immobile di catasto terreni | **Causali di aggiornamento ed annotazioni**

Informazioni riportate negli atti del catasto al 29/06/2023

Dati identificativi: Comune di **GUAGNANO (E227) (LE)**
Foglio **22** Particella **278**

Classamento:

Particella divisa in **2** porzioni
Totali particella:
Redditi: dominicale **Euro 12,91**
agrario **Euro 21,46**
Superficie: **5.645** m^2

Il reddito dominicale è stato calcolato tenendo conto delle eventuali deduzioni indicate in tabella

Porzione	AA	AB
Reddito dominicale	Euro 1,65	Euro 11,26
Reddito agrario	Euro 1,44	Euro 20,02
Deduzioni	-	-
Superficie m^2	799	4.846
Qualità	ULIVETO	VIGNETO
Classe	3	4

Ultimo atto di aggiornamento: TABELLA DI VARIAZIONE del 13/12/2007 Pratica n. LE0526399 in atti dal 13/12/2007 TRASMISSIONE DATI AGEA AI SENSI DEL DL 3.10.2006 N.262 (n. 94596.1/2007)

Annotazioni: VARIAZIONE COLTURALE ESEGUITA AI SENSI DEL DL 3.10.2006 N. 262, CONVERTITO CON MODIFICAZIONI NELLA LEGGE 24.11.2006 N. 286 (ANNO 2007) - QUALITA` DICHIARATA O PARIFICATA A COLTURA PRESENTE NEL QUADRO TARIFFARIO DEL COMUNE

Dati identificativi

Comune di **GUAGNANO (E227) (LE)**
Foglio **22** Particella **278**

FRAZIONAMENTO del 02/08/1990 Pratica n. 360933 in atti dal 28/11/2001 (n. 1889.1/1990)

Dati di classamento

Particella divisa in **2** porzioni
Totali particella:
Redditi: dominicale **Euro 12,91**
agrario **Euro 21,46**
Superficie: **5.645** m²

Il reddito dominicale è stato calcolato tenendo conto delle eventuali deduzioni indicate in tabella

Porzione	AA	AB
Reddito dominicale	Euro 1,65	Euro 11,26
Reddito agrario	Euro 1,44	Euro 20,02
Deduzioni	-	-
Superficie m²	799	4.846
Qualità	ULIVETO	VIGNETO
Classe	3	4

TABELLA DI VARIAZIONE del 13/12/2007 Pratica n. LE0526399 in atti dal 13/12/2007 TRASMISSIONE DATI AGEA AI SENSI DEL DL 3.10.2006 N.262 (n. 94596.1/2007)

Annotazioni: VARIAZIONE COLTURALE ESEGUITA AI SENSI DEL DL 3.10.2006 N. 262, CONVERTITO CON MODIFICAZIONI NELLA LEGGE 24.11.2006 N. 286 (ANNO 2007) - QUALITA` DICHIARATA O PARIFICATA A COLTURA PRESENTE NEL QUADRO TARIFFARIO DEL COMUNE

Intestazione attuale dell'immobile - totale intestati: 1

1. IMPERIALE Antonella
(CF MPRNNL63S63E227A)
nata a GUAGNANO (LE) il 23/11/1963
Diritto di: Proprieta' per 1/1 in regime di separazione dei beni (deriva dall'atto 1)

1. Atto del 14/11/2014 Pubblico ufficiale ERRICO MICHELE Sede BRINDISI (BR) Repertorio n. 98447 - DONAZIONE ACCETTATA Nota presentata con Modello Unico n. 29809.2/2014 Reparto PI di LECCE in atti dal 17/11/2014

Visura telematica

Tributi speciali: Euro 0,90

Direzione Provinciale di Lecce
Ufficio Provinciale - Territorio
Servizi Catastali

Data: **29/06/2023**
Ora: **11:08:31**
Numero Pratica: **T120875/2023**
Pag: **1 - Segue**

Catasto terreni

Visura attuale per immobile

Situazione degli atti informatizzati al **29/06/2023**

Immobile di catasto terreni | **Causali di aggiornamento ed annotazioni**

Informazioni riportate negli atti del catasto al 29/06/2023

Dati identificativi: Comune di **GUAGNANO (E227) (LE)**
Foglio **23** Particella **25**

Classamento:

Particella divisa in **2** porzioni
Totali particella:
Redditi: dominicale **Euro 20,89**
agrario **Euro 9,76**
Superficie: **1.610** m^2

Il reddito dominicale è stato calcolato tenendo conto delle eventuali deduzioni indicate in tabella

Porzione	AA	AB
Reddito dominicale	Euro 0,94	Euro 19,95
Reddito agrario	Euro 0,83	Euro 8,93
Deduzioni	-	-
Superficie m^2	457	1.153
Qualità	ULIVETO	VIGNETO
Classe	3	2

Ultimo atto di aggiornamento: TABELLA DI VARIAZIONE del 10/07/2015 Pratica n. LE0242695 in atti dal 17/12/2015 TRASMISSIONE DATI AGEA AI SENSI DEL DL 3.10.2006 N. 262 (n. 7218.1/2015)

Annotazioni: Variazione colturale eseguita ai sensi del Dl 3.10.2006 n. 262, convertito con modificazioni nella legge 24.11.2006 n. 286 e successive modificazioni (anno 2015) - Eseguita a seguito di dichiarazione resa il 10/07/2015 all'Organismo Pagatore AGEA con la domanda AGEA.ADU.2015.0668493 (Scheda validazione/ fascicolo prot. n. AGEA.CAA5692.2015.0003718)

Dati identificativi

Comune di **GUAGNANO (E227) (LE)**
Foglio **23** Particella **25**

Impianto meccanografico del 12/04/1976

Dati di classamento

Particella divisa in **2** porzioni
Totali particella:
Redditi: dominicale **Euro 20,89**
agrario **Euro 9,76**
Superficie: **1.610** m²

Il reddito dominicale è stato calcolato tenendo conto delle eventuali deduzioni indicate in tabella

Porzione	AA	AB
Reddito dominicale	Euro 0,94	Euro 19,95
Reddito agrario	Euro 0,83	Euro 8,93
Deduzioni	-	-
Superficie m²	457	1.153
Qualità	ULIVETO	VIGNETO
Classe	3	2

TABELLA DI VARIAZIONE del 10/07/2015 Pratica n. LE0242695 in atti dal 17/12/2015 TRASMISSIONE DATI AGEA AI SENSI DEL DL 3.10.2006 N. 262 (n. 7218.1/2015)

Annotazioni: Variazione colturale eseguita ai sensi del Dl 3.10.2006 n. 262, convertito con modificazioni nella legge 24.11.2006 n. 286 e successive modificazioni (anno 2015) - Eseguita a seguito di dichiarazione resa il 10/07/2015 all'Organismo Pagatore AGEA con la domanda AGEA.ADU.2015.0668493 (Scheda validazione/ fascicolo prot. n. AGEA.CAA5692.2015.0003718)

Intestazione attuale dell'immobile - totale intestati: 1

1. DURANTE Franco
(CF DRNFNC78D29Z112B)
nato in GERMANIA (EE) il 29/04/1978
Diritto di: Proprieta' per 1/1 in regime di comunione dei beni (deriva dall'atto 1)

1. Atto del 18/12/2018 Pubblico ufficiale ERRICO MICHELE Sede BRINDISI (BR) Repertorio n. 103771 - COMPRAVENDITA Nota presentata con Modello Unico n. 1992.1/2019 Reparto PI di LECCE in atti dal 16/01/2019

Visura telematica

Tributi speciali: Euro 0,90

Direzione Provinciale di Lecce
Ufficio Provinciale - Territorio
Servizi Catastali

Data: **29/06/2023**
Ora: **10:50:08**
Numero Pratica: **T107396/2023**
Pag: **1 - Segue**

Catasto terreni

Visura attuale per immobile

Situazione degli atti informatizzati al **29/06/2023**

Immobile di catasto terreni | **Causali di aggiornamento ed annotazioni**

Informazioni riportate negli atti del catasto al 29/06/2023

Dati identificativi: Comune di **GUAGNANO (E227) (LE)**
Foglio **23** Particella **95**

Classamento:

Particella divisa in **2** porzioni
Totali particella:
Redditi: dominicale **Euro 4,15**
agrario **Euro 2,26**
Superficie: **1.050** m^2

Il reddito dominicale è stato calcolato tenendo conto delle eventuali deduzioni indicate in tabella

Porzione	A	B
Reddito dominicale	Euro 3,43	Euro 0,72
Reddito agrario	Euro 1,63	Euro 0,63
Deduzioni	-	-
Superficie m^2	700	350
Qualità	SEMINATIVO	ULIVETO
Classe	2	3

Ultimo atto di aggiornamento: TABELLA DI VARIAZIONE del 31/12/1964 Pratica n. LE0196949 in atti dal 26/05/2008 VARIA. DA VIGN.-FICH. A SEMIN. E ULIVETO DEL 31.12.1964 (n. 3009.1/2008)

Dati identificativi

Comune di **GUAGNANO (E227) (LE)**
Foglio **23** Particella **95**

Impianto meccanografico del 12/04/1976

Dati di classamento

Particella divisa in **2** porzioni
Totali particella:
Redditi: dominicale **Euro 4,15**
agrario **Euro 2,26**
Superficie: **1.050** m^2
Il reddito dominicale è stato calcolato tenendo conto delle eventuali deduzioni indicate in tabella

Porzione	A	B
Reddito dominicale	Euro 3,43	Euro 0,72
Reddito agrario	Euro 1,63	Euro 0,63
Deduzioni	-	-
Superficie m^2	700	350
Qualità	SEMINATIVO	ULIVETO
Classe	2	3

TABELLA DI VARIAZIONE del 08/03/2007 Pratica n. LE0105387 in atti dal 08/03/2007 TRASMISSIONE DATI AI SENSI DEL DECRETO 262 DEL 3 OTTOBRE 2006 (n. 13841.1/2007)

Altre variazioni

TABELLA DI VARIAZIONE del 31/12/1964 Pratica n. LE0196949 in atti dal 26/05/2008 VARIA. DA VIGN.-FICH. A SEMIN. E ULIVETO DEL 31.12.1964 (n. 3009.1/2008)

Intestazione attuale dell'immobile - totale intestati: 1

1. DI MATTINA Roberta Maria (CF DMTRRT69E70Z602H)
nata in BRASILE (EE) il 30/05/1969
Diritto di: Proprieta' per 1/1 in regime di separazione dei beni (deriva dall'atto 1)

1. Atto del 08/09/2020 Pubblico ufficiale CHIRIZZI LUCIANA Sede GROTTAGLIE (TA) Repertorio n. 48262 - COMPRAVENDITA Nota presentata con Modello Unico n. 19985.1/2020 Reparto PI di LECCE in atti dal 14/09/2020

Visura telematica

Tributi speciali: Euro 0,90

Direzione Provinciale di Lecce
Ufficio Provinciale - Territorio
Servizi Catastali

Data: **29/06/2023**
Ora: **10:46:58**
Numero Pratica: **T105068/2023**
Pag: **1 - Segue**

Catasto terreni

Visura attuale per immobile

Situazione degli atti informatizzati al **29/06/2023**

Immobile di catasto terreni | **Causali di aggiornamento ed annotazioni**

Informazioni riportate negli atti del catasto al 29/06/2023

Dati identificativi: Comune di **GUAGNANO (E227) (LE)**
Foglio **23** Particella **96**

Classamento:

Particella divisa in **2** porzioni
Totali particella:
Redditi: dominicale **Euro 8,28**
agrario **Euro 5,40**
Superficie: **2.720** m^2

Il reddito dominicale è stato calcolato tenendo conto delle eventuali deduzioni indicate in tabella

Porzione	A	B
Reddito dominicale	Euro 4,59	Euro 3,69
Reddito agrario	Euro 2,18	Euro 3,22
Deduzioni	-	-
Superficie m^2	936	1.784
Qualità	SEMINATIVO	ULIVETO
Classe	2	3

Ultimo atto di aggiornamento: TABELLA DI VARIAZIONE del 31/12/1964 Pratica n. LE0196954 in atti dal 26/05/2008 VARIAZ. DA VIGN.-ULIV. A SEM.-ULIV. DEL 31.12.1964 (n. 3010.1/2008)

Annotazioni: VARIAZIONE DI QUALITA' SU DICHIARAZIONE DI PARTE

Dati identificativi

Comune di **GUAGNANO (E227) (LE)**
Foglio **23** Particella **96**

Impianto meccanografico del 12/04/1976

Dati di classamento

Particella divisa in **2** porzioni
Totali particella:
Redditi: dominicale **Euro 8,28**
agrario **Euro 5,40**
Superficie: **2.720** m²

Il reddito dominicale è stato calcolato tenendo conto delle eventuali deduzioni indicate in tabella

Porzione	A	B
Reddito dominicale	Euro 4,59	Euro 3,69
Reddito agrario	Euro 2,18	Euro 3,22
Deduzioni	-	-
Superficie m²	936	1.784
Qualità	SEMINATIVO	ULIVETO
Classe	2	3

TABELLA DI VARIAZIONE del 13/12/2007 Pratica n. LE0526421 in atti dal 13/12/2007 TRASMISSIONE DATI AGEA AI SENSI DEL DL 3.10.2006 N.262 (n. 94618.1/2007)

Altre variazioni

TABELLA DI VARIAZIONE del 31/12/1964 Pratica n. LE0196954 in atti dal 26/05/2008 VARIAZ. DA VIGN.-ULIV. A SEM.-ULIV. DEL 31.12.1964 (n. 3010.1/2008)

Annotazioni: VARIAZIONE DI QUALITA' SU DICHIARAZIONE DI PARTE

Intestazione attuale dell'immobile - totale intestati: 1

1. DI MATTINA Roberta Maria (CF DMTRRT69E70Z602H)
nata in BRASILE (EE) il 30/05/1969
Diritto di: Proprieta' per 1/1 in regime di separazione dei beni (deriva dall'atto 1)

1. Atto del 08/09/2020 Pubblico ufficiale CHIRIZZI LUCIANA Sede GROTTAGLIE (TA) Repertorio n. 48262 - COMPRAVENDITA Nota presentata con Modello Unico n. 19985.1/2020 Reparto PI di LECCE in atti dal 14/09/2020

Visura telematica

Tributi speciali: Euro 0,90

Direzione Provinciale di Lecce
Ufficio Provinciale - Territorio
Servizi Catastali

Data: **29/06/2023**
Ora: **10:44:49**
Numero Pratica: **T103474/2023**
Pag: **1 - Segue**

Catasto terreni

Visura attuale per immobile

Situazione degli atti informatizzati al **29/06/2023**

Immobile di catasto terreni | **Causali di aggiornamento ed annotazioni**

Informazioni riportate negli atti del catasto al 29/06/2023

Dati identificativi: Comune di **GUAGNANO (E227) (LE)**
Foglio **23** Particella **97**

Classamento:

Particella divisa in **2** porzioni
Totali particella:
Redditi: dominicale **Euro 10,43**
agrario **Euro 10,93**
Superficie: **2.479** m^2

Il reddito dominicale è stato calcolato tenendo conto delle eventuali deduzioni indicate in tabella

Porzione	AA	AB
Reddito dominicale	Euro 2,09	Euro 8,34
Reddito agrario	Euro 1,83	Euro 9,10
Deduzioni	-	-
Superficie m^2	1.011	1.468
Qualità	ULIVETO	VIGNETO
Classe	3	3

Ultimo atto di aggiornamento: TABELLA DI VARIAZIONE del 13/12/2007 Pratica n. LE0526422 in atti dal 13/12/2007 TRASMISSIONE DATI AGEA AI SENSI DEL DL 3.10.2006 N.262 (n. 94619.1/2007)

Annotazioni: VARIAZIONE COLTURALE ESEGUITA AI SENSI DEL DL 3.10.2006 N. 262, CONVERTITO CON MODIFICAZIONI NELLA LEGGE 24.11.2006 N. 286 (ANNO 2007) - QUALITA` DICHIARATA O PARIFICATA A COLTURA PRESENTE NEL QUADRO TARIFFARIO DEL COMUNE

Dati identificativi

Comune di **GUAGNANO (E227) (LE)**
Foglio **23** Particella **97**

Impianto meccanografico del 12/04/1976

Dati di classamento

Particella divisa in **2** porzioni
Totali particella:
Redditi: dominicale **Euro 10,43**
agrario **Euro 10,93**
Superficie: **2.479** m²

Il reddito dominicale è stato calcolato tenendo conto delle eventuali deduzioni indicate in tabella

Porzione	AA	AB
Reddito dominicale	Euro 2,09	Euro 8,34
Reddito agrario	Euro 1,83	Euro 9,10
Deduzioni	-	-
Superficie m²	1.011	1.468
Qualità	ULIVETO	VIGNETO
Classe	3	3

TABELLA DI VARIAZIONE del 13/12/2007 Pratica n. LE0526422 in atti dal 13/12/2007 TRASMISSIONE DATI AGEA AI SENSI DEL DL 3.10.2006 N.262 (n. 94619.1/2007)

Annotazioni: VARIAZIONE COLTURALE ESEGUITA AI SENSI DEL DL 3.10.2006 N. 262, CONVERTITO CON MODIFICAZIONI NELLA LEGGE 24.11.2006 N. 286 (ANNO 2007) - QUALITA` DICHIARATA O PARIFICATA A COLTURA PRESENTE NEL QUADRO TARIFFARIO DEL COMUNE

Intestazione attuale dell'immobile - totale intestati: 3

1. D'ORONZO Cosimo
(CF DRNCSM86B20B506X)
nato a CAMPI SALENTINA (LE) il 20/02/1986
Diritto di: Proprieta' per 1/3 bene personale (deriva dall'atto 1)

2. D'ORONZO Gianluca
(CF DRNGLC98D22B506Y)
nato a CAMPI SALENTINA (LE) il 22/04/1998
Diritto di: Proprieta' per 1/3 bene personale (deriva dall'atto 1)

3. TOLOMEO Lucia
(CF TLMLCU55R48B506B)
nata a CAMPI SALENTINA (LE) il 08/10/1955
Diritto di: Proprieta' per 1/3 bene personale (deriva dall'atto 1)

1. DENUNZIA (NEI PASSAGGI PER CAUSA DI MORTE) del 21/09/2014 Pubblico ufficiale TOLOMEO Sede GUAGNANO (LE) - UU Sede LECCE (LE) Registrazione Volume 9990 n. 2401 registrato in data 11/09/2015 - SUCCESSIONE DI D'ORONZO SALVATORE Voltura n. 17631.1/2015 - Pratica n. LE0191211 in atti dal 09/10/2015

Visura telematica

Tributi speciali: Euro 0,90

Direzione Provinciale di Lecce
Ufficio Provinciale - Territorio
Servizi Catastali

Data: **29/06/2023**
Ora: **09:28:10**
Numero Pratica: **T50635/2023**
Pag: **1 - Segue**

Catasto terreni

Visura attuale per immobile

Situazione degli atti informatizzati al **29/06/2023**

Immobile di catasto terreni | **Causali di aggiornamento ed annotazioni**

Informazioni riportate negli atti del catasto al 29/06/2023

Dati identificativi: Comune di **GUAGNANO (E227) (LE)**
Foglio **23** Particella **176**

Classamento:

Particella divisa in **2** porzioni
Totali particella:
Redditi: dominicale **Euro 2,00**
agrario **Euro 1,65**
Superficie: **896** m^2

Il reddito dominicale è stato calcolato tenendo conto delle eventuali deduzioni indicate in tabella

Porzione	AA	AB
Reddito dominicale	Euro 0,25	Euro 1,75
Reddito agrario	Euro 0,12	Euro 1,53
Deduzioni	-	-
Superficie m^2	50	846
Qualità	SEMINATIVO	ULIVETO
Classe	2	3

Ultimo atto di aggiornamento: TABELLA DI VARIAZIONE del 15/06/2020 Pratica n. LE0152491 in atti dal 23/11/2020 TRASMISSIONE DATI AGEA AI SENSI DEL DL 3.10.2006 N. 262 (n. 12254.1/2020)

Annotazioni: Variazione colturale eseguita ai sensi del Dl 3.10.2006 n. 262, convertito con modificazioni nella legge 24.11.2006 n. 286 e successive modificazioni (anno 2020) - Eseguita a seguito di dichiarazione resa il 15/06/2020 all'Organismo Pagatore AGEA con la domanda AGEA.ADU.2020.0888416 (Scheda validazione/ fascicolo prot. n. AGEA.CAA5692.2020.0000734)

Dati identificativi

Comune di **GUAGNANO (E227) (LE)**
Foglio **23** Particella **176**

Impianto meccanografico del 12/04/1976

Dati di classamento

Particella divisa in **2** porzioni
Totali particella:
Redditi: dominicale **Euro 2,00**
agrario **Euro 1,65**
Superficie: **896** m²

Il reddito dominicale è stato calcolato tenendo conto delle eventuali deduzioni indicate in tabella

Porzione	AA	AB
Reddito dominicale	Euro 0,25	Euro 1,75
Reddito agrario	Euro 0,12	Euro 1,53
Deduzioni	-	-
Superficie m²	50	846
Qualità	SEMINATIVO	ULIVETO
Classe	2	3

TABELLA DI VARIAZIONE del 15/06/2020 Pratica n. LE0152491 in atti dal 23/11/2020 TRASMISSIONE DATI AGEA AI SENSI DEL DL 3.10.2006 N. 262 (n. 12254.1/2020)

Annotazioni: Variazione colturale eseguita ai sensi del Dl 3.10.2006 n. 262, convertito con modificazioni nella legge 24.11.2006 n. 286 e successive modificazioni (anno 2020) - Eseguita a seguito di dichiarazione resa il 15/06/2020 all'Organismo Pagatore AGEA con la domanda AGEA.ADU.2020.0888416 (Scheda validazione/ fascicolo prot. n. AGEA.CAA5692.2020.0000734)

Intestazione attuale dell'immobile - totale intestati: 1

1. SUFFIANO Antonio
(CF SFFNTN44A29E227F)
nato a GUAGNANO (LE) il 29/01/1944
Diritto di: Proprieta' per 1000/1000 bene personale (deriva dall'atto 1)

1. RICONGIUNGIMENTO DI USUFRUTTO del 15/12/2003 - IN MORTE DI PERRONE TERESA Voltura n. 2722.1/2004 - Pratica n. LE0047563 in atti dal 02/03/2004

Visura telematica

Tributi speciali: Euro 0,90

Direzione Provinciale di Lecce
Ufficio Provinciale - Territorio
Servizi Catastali

Data: **29/06/2023**
Ora: **09:29:56**
Numero Pratica: **T51656/2023**

Catasto terreni

Visura attuale per immobile

Situazione degli atti informatizzati al **29/06/2023**

Immobile di catasto terreni | **Causali di aggiornamento ed annotazioni**

Informazioni riportate negli atti del catasto al 29/06/2023

Dati identificativi: Comune di **GUAGNANO (E227) (LE)**
Foglio **23** Particella **177**

Classamento:

Particella divisa in **2** porzioni
Totali particella:
Redditi: dominicale **Euro 83,27**
agrario **Euro 39,49**
Superficie: **16.969** m^2

Il reddito dominicale è stato calcolato tenendo conto delle eventuali deduzioni indicate in tabella

Porzione	AA	AB
Reddito dominicale	Euro 83,18	Euro 0,09
Reddito agrario	Euro 39,40	Euro 0,09
Deduzioni	-	-
Superficie m^2	16.954	15
Qualità	SEMINATIVO	VIGNETO
Classe	2	3

Ultimo atto di aggiornamento: TABELLA DI VARIAZIONE del 03/06/2021 Pratica n. LE0168700 in atti dal 09/12/2021 TRASMISSIONE DATI AGEA AI SENSI DEL DL 3.10.2006 N. 262 (n. 8734.1/2021)

Annotazioni: Variazione colturale eseguita ai sensi del Dl 3.10.2006 n. 262, convertito con modificazioni nella legge 24.11.2006 n. 286 e successive modificazioni (anno 2021) - Eseguita a seguito di dichiarazione resa il 03/06/2021 all'Organismo Pagatore AGEA con la domanda AGEA.ADU.2021.0305689 (Scheda validazione/ fascicolo prot. n. AGEA.CAA4638.2021.0000240)

Dati identificativi

Comune di **GUAGNANO (E227) (LE)**
Foglio **23** Particella **177**

Impianto meccanografico del 12/04/1976

Dati di classamento

Particella divisa in **2** porzioni
Totali particella:
Redditi: dominicale **Euro 83,27**
agrario **Euro 39,49**
Superficie: **16.969** m²

Il reddito dominicale è stato calcolato tenendo conto delle eventuali deduzioni indicate in tabella

Porzione	AA	AB
Reddito dominicale	Euro 83,18	Euro 0,09
Reddito agrario	Euro 39,40	Euro 0,09
Deduzioni	-	-
Superficie m²	16.954	15
Qualità	SEMINATIVO	VIGNETO
Classe	2	3

TABELLA DI VARIAZIONE del 03/06/2021 Pratica n. LE0168700 in atti dal 09/12/2021 TRASMISSIONE DATI AGEA AI SENSI DEL DL 3.10.2006 N. 262 (n. 8734.1/2021)

Annotazioni: Variazione colturale eseguita ai sensi del Dl 3.10.2006 n. 262, convertito con modificazioni nella legge 24.11.2006 n. 286 e successive modificazioni (anno 2021) - Eseguita a seguito di dichiarazione resa il 03/06/2021 all'Organismo Pagatore AGEA con la domanda AGEA.ADU.2021.0305689 (Scheda validazione/ fascicolo prot. n. AGEA.CAA4638.2021.0000240)

Intestazione attuale dell'immobile - totale intestati: 1

1. DEGLI ATTI Benedetto (CF DGLBDT38S30E227Z)
nato a GUAGNANO (LE) il 30/11/1938
Diritto di: Proprieta' per 1000/1000 (deriva dall'atto 1)

1. Atto del 03/01/1986 Pubblico ufficiale TAVASSI GIORGIO Sede SALICE SALENTINO (LE) Repertorio n. 41689 - UR Sede LECCE (LE) Registrazione n. 953 registrato in data 22/01/1986 - n. 6575.2/1992 in atti dal 07/03/1996

Visura telematica

Tributi speciali: Euro 0,90

Direzione Provinciale di Lecce
Ufficio Provinciale - Territorio
Servizi Catastali

Data: **29/06/2023**
Ora: **09:37:03**
Numero Pratica: **T56262/2023**

Catasto terreni

Visura attuale per immobile

Situazione degli atti informatizzati al **29/06/2023**

Immobile di catasto terreni | **Causali di aggiornamento ed annotazioni**

Informazioni riportate negli atti del catasto al 29/06/2023

Dati identificativi: Comune di **GUAGNANO (E227) (LE)**
Foglio **23** Particella **191**

Classamento:

Particella divisa in **2** porzioni
Totali particella:
Redditi: dominicale **Euro 16,61**
agrario **Euro 17,96**
Superficie: **3.157** m^2

Il reddito dominicale è stato calcolato tenendo conto delle eventuali deduzioni indicate in tabella

Porzione	AA	AB
Reddito dominicale	Euro 15,86	Euro 0,75
Reddito agrario	Euro 17,30	Euro 0,66
Deduzioni	-	-
Superficie m^2	2.792	365
Qualità	VIGNETO	ULIVETO
Classe	3	3

Ultimo atto di aggiornamento: TABELLA DI VARIAZIONE del 13/12/2007 Pratica n. LE0526436 in atti dal 13/12/2007 TRASMISSIONE DATI AGEA AI SENSI DEL DL 3.10.2006 N.262 (n. 94633.1/2007)

Annotazioni: VARIAZIONE COLTURALE ESEGUITA AI SENSI DEL DL 3.10.2006 N. 262, CONVERTITO CON MODIFICAZIONI NELLA LEGGE 24.11.2006 N. 286 (ANNO 2007) - QUALITA` DICHIARATA O PARIFICATA A COLTURA PRESENTE NEL QUADRO TARIFFARIO DEL COMUNE

Dati identificativi

Comune di **GUAGNANO (E227) (LE)**
Foglio **23** Particella **191**

Impianto meccanografico del 12/04/1976

Dati di classamento

Particella divisa in **2** porzioni
Totali particella:
Redditi: dominicale **Euro 16,61**
agrario **Euro 17,96**
Superficie: **3.157** m²

Il reddito dominicale è stato calcolato tenendo conto delle eventuali deduzioni indicate in tabella

Porzione	AA	AB
Reddito dominicale	Euro 15,86	Euro 0,75
Reddito agrario	Euro 17,30	Euro 0,66
Deduzioni	-	-
Superficie m²	2.792	365
Qualità	VIGNETO	ULIVETO
Classe	3	3

TABELLA DI VARIAZIONE del 13/12/2007 Pratica n. LE0526436 in atti dal 13/12/2007 TRASMISSIONE DATI AGEA AI SENSI DEL DL 3.10.2006 N.262 (n. 94633.1/2007)

Annotazioni: VARIAZIONE COLTURALE ESEGUITA AI SENSI DEL DL 3.10.2006 N. 262, CONVERTITO CON MODIFICAZIONI NELLA LEGGE 24.11.2006 N. 286 (ANNO 2007) - QUALITA` DICHIARATA O PARIFICATA A COLTURA PRESENTE NEL QUADRO TARIFFARIO DEL COMUNE

Intestazione attuale dell'immobile - totale intestati: 1

1. TRAMACERE Carmela (CF TRMCML39R66E227X)
nata a GUAGNANO (LE) il 26/10/1939
Diritto di: Proprieta' per 1000/1000 (deriva dall'atto 1)

1. Impianto meccanografico del 12/04/1976

Visura telematica

Tributi speciali: Euro 0,90

Direzione Provinciale di Lecce
Ufficio Provinciale - Territorio
Servizi Catastali

Data: **29/06/2023**
Ora: **09:42:48**
Numero Pratica: **T59937/2023**
Pag: **1 - Segue**

Catasto terreni

Visura attuale per immobile

Situazione degli atti informatizzati al **29/06/2023**

Immobile di catasto terreni | **Causali di aggiornamento ed annotazioni**

Informazioni riportate negli atti del catasto al 29/06/2023

Dati identificativi: Comune di **GUAGNANO (E227) (LE)**
Foglio **23** Particella **192**

Classamento:

Particella divisa in **2** porzioni
Totali particella:
Redditi: dominicale **Euro 61,14**
agrario **Euro 30,10**
Superficie: **6.245** m^2

Il reddito dominicale è stato calcolato tenendo conto delle eventuali deduzioni indicate in tabella

Porzione	AA	AB
Reddito dominicale	Euro 54,78	Euro 6,36
Reddito agrario	Euro 24,53	Euro 5,57
Deduzioni	-	-
Superficie m^2	3.166	3.079
Qualità	VIGNETO	ULIVETO
Classe	2	3

Ultimo atto di aggiornamento: TABELLA DI VARIAZIONE del 13/12/2007 Pratica n. LE0526437 in atti dal 13/12/2007 TRASMISSIONE DATI AGEA AI SENSI DEL DL 3.10.2006 N.262 (n. 94634.1/2007)

Annotazioni: VARIAZIONE COLTURALE ESEGUITA AI SENSI DEL DL 3.10.2006 N. 262, CONVERTITO CON MODIFICAZIONI NELLA LEGGE 24.11.2006 N. 286 (ANNO 2007) - QUALITA` DICHIARATA O PARIFICATA A COLTURA PRESENTE NEL QUADRO TARIFFARIO DEL COMUNE

Dati identificativi

Comune di **GUAGNANO (E227) (LE)**
Foglio **23** Particella **192**

Impianto meccanografico del 12/04/1976

Dati di classamento

Particella divisa in **2** porzioni
Totali particella:
Redditi: dominicale **Euro 61,14**
agrario **Euro 30,10**
Superficie: **6.245** m²

Il reddito dominicale è stato calcolato tenendo conto delle eventuali deduzioni indicate in tabella

Porzione	AA	AB
Reddito dominicale	Euro 54,78	Euro 6,36
Reddito agrario	Euro 24,53	Euro 5,57
Deduzioni	-	-
Superficie m²	3.166	3.079
Qualità	VIGNETO	ULIVETO
Classe	2	3

TABELLA DI VARIAZIONE del 13/12/2007 Pratica n. LE0526437 in atti dal 13/12/2007 TRASMISSIONE DATI AGEA AI SENSI DEL DL 3.10.2006 N.262 (n. 94634.1/2007)

Annotazioni: VARIAZIONE COLTURALE ESEGUITA AI SENSI DEL DL 3.10.2006 N. 262, CONVERTITO CON MODIFICAZIONI NELLA LEGGE 24.11.2006 N. 286 (ANNO 2007) - QUALITA` DICHIARATA O PARIFICATA A COLTURA PRESENTE NEL QUADRO TARIFFARIO DEL COMUNE

Intestazione attuale dell'immobile - totale intestati: 1

1. MOLON Francesco
(CF MLNFNC43P18H829E)
nato a SANDRIGO (VI) il 18/09/1943
Diritto di: Proprieta' per 1/1 in regime di separazione dei beni (deriva dall'atto 1)

1. Atto del 03/03/2006 Pubblico ufficiale BUONERBA GIORGIO Sede SALICE SALENTINO (LE) Repertorio n. 55488 - COMPRAVENDITA Nota presentata con Modello Unico n. 7090.1/2006 Reparto PI di LECCE in atti dal 16/03/2006

Visura telematica

Tributi speciali: Euro 0,90

Direzione Provinciale di Lecce
Ufficio Provinciale - Territorio
Servizi Catastali

Data: **29/06/2023**
Ora: **09:53:54**
Numero Pratica: **T67603/2023**

Catasto terreni

Visura attuale per immobile

Situazione degli atti informatizzati al **29/06/2023**

Immobile di catasto terreni | **Causali di aggiornamento ed annotazioni**

Informazioni riportate negli atti del catasto al 29/06/2023

Dati identificativi: Comune di **GUAGNANO (E227) (LE)**
Foglio **23** Particella **196**

Classamento:

Particella divisa in **2** porzioni
Totali particella:
Redditi: dominicale **Euro 13,39**
agrario **Euro 13,26**
Superficie: **4.275** m^2

Il reddito dominicale è stato calcolato tenendo conto delle eventuali deduzioni indicate in tabella

Porzione	AA	AB
Reddito dominicale	Euro 6,23	Euro 7,16
Reddito agrario	Euro 5,45	Euro 7,81
Deduzioni	-	-
Superficie m^2	3.015	1.260
Qualità	ULIVETO	VIGNETO
Classe	3	3

Ultimo atto di aggiornamento: TABELLA DI VARIAZIONE del 13/12/2007 Pratica n. LE0526438 in atti dal 13/12/2007 TRASMISSIONE DATI AGEA AI SENSI DEL DL 3.10.2006 N.262 (n. 94635.1/2007)

Annotazioni: VARIAZIONE COLTURALE ESEGUITA AI SENSI DEL DL 3.10.2006 N. 262, CONVERTITO CON MODIFICAZIONI NELLA LEGGE 24.11.2006 N. 286 (ANNO 2007) - QUALITA` DICHIARATA O PARIFICATA A COLTURA PRESENTE NEL QUADRO TARIFFARIO DEL COMUNE

Dati identificativi

Comune di **GUAGNANO (E227) (LE)**
Foglio **23** Particella **196**

Impianto meccanografico del 12/04/1976

Dati di classamento

Particella divisa in **2** porzioni
Totali particella:
Redditi: dominicale **Euro 13,39**
agrario **Euro 13,26**
Superficie: **4.275** m²

Il reddito dominicale è stato calcolato tenendo conto delle eventuali deduzioni indicate in tabella

Porzione	AA	AB
Reddito dominicale	Euro 6,23	Euro 7,16
Reddito agrario	Euro 5,45	Euro 7,81
Deduzioni	-	-
Superficie m²	3.015	1.260
Qualità	ULIVETO	VIGNETO
Classe	3	3

TABELLA DI VARIAZIONE del 13/12/2007 Pratica n. LE0526438 in atti dal 13/12/2007 TRASMISSIONE DATI AGEA AI SENSI DEL DL 3.10.2006 N.262 (n. 94635.1/2007)

Annotazioni: VARIAZIONE COLTURALE ESEGUITA AI SENSI DEL DL 3.10.2006 N. 262, CONVERTITO CON MODIFICAZIONI NELLA LEGGE 24.11.2006 N. 286 (ANNO 2007) - QUALITA` DICHIARATA O PARIFICATA A COLTURA PRESENTE NEL QUADRO TARIFFARIO DEL COMUNE

Intestazione attuale dell'immobile - totale intestati: 1

1. PICCINNO Anna
(CF PCCNNA67P57E227O)
nata a GUAGNANO (LE) il 17/09/1967
Diritto di: Proprieta' per 1/1 (deriva dall'atto 1)

1. Atto del 25/02/2000 Pubblico ufficiale MANCUSO Sede LECCE (LE) Repertorio n. 256219 - UR Sede LECCE (LE) Registrazione n. 1378 registrato in data 10/03/2000 - Voltura n. 43482.1/2000 - Pratica n. 392336 in atti dal 19/12/2001

Visura telematica

Tributi speciali: Euro 0,90

Direzione Provinciale di Lecce
Ufficio Provinciale - Territorio
Servizi Catastali

Data: **29/06/2023**
Ora: **09:52:24**
Numero Pratica: **T66581/2023**
Pag: **1 - Segue**

Catasto terreni

Visura attuale per immobile

Situazione degli atti informatizzati al **29/06/2023**

Immobile di catasto terreni | **Causali di aggiornamento ed annotazioni**

Informazioni riportate negli atti del catasto al 29/06/2023

Dati identificativi: Comune di **GUAGNANO (E227) (LE)**
Foglio **23** Particella **197**

Classamento:

Particella divisa in **2** porzioni
Totali particella:
Redditi: dominicale **Euro 2,34**
agrario **Euro 1,76**
Superficie: **930** m^2

Il reddito dominicale è stato calcolato tenendo conto delle eventuali deduzioni indicate in tabella

Porzione	AA	AB
Reddito dominicale	Euro 0,72	Euro 1,62
Reddito agrario	Euro 0,34	Euro 1,42
Deduzioni	-	-
Superficie m^2	146	784
Qualità	SEMINATIVO	ULIVETO
Classe	2	3

Ultimo atto di aggiornamento: TABELLA DI VARIAZIONE del 14/12/2011 Pratica n. LE0579853 in atti dal 14/12/2011 TRASMISSIONE DATI AGEA AI SENSI DEL DL 3.10.2006 N.262 (n. 21166.1/2011)

Annotazioni: VARIAZIONE COLTURALE ESEGUITA AI SENSI DEL DL 3.10.2006 N. 262, CONVERTITO CON MODIFICAZIONI NELLA LEGGE 24.11.2006 N. 286 E SUCCESSIVE MODIFICAZIONI (ANNO 2011)

Dati identificativi

Comune di **GUAGNANO (E227) (LE)**
Foglio **23** Particella **197**

Impianto meccanografico del 12/04/1976

Dati di classamento

Particella divisa in **2** porzioni
Totali particella:
Redditi: dominicale **Euro 2,34**
agrario **Euro 1,76**
Superficie: **930** m²

Il reddito dominicale è stato calcolato tenendo conto delle eventuali deduzioni indicate in tabella

Porzione	AA	AB
Reddito dominicale	Euro 0,72	Euro 1,62
Reddito agrario	Euro 0,34	Euro 1,42
Deduzioni	-	-
Superficie m²	146	784
Qualità	SEMINATIVO	ULIVETO
Classe	2	3

TABELLA DI VARIAZIONE del 14/12/2011 Pratica n. LE0579853 in atti dal 14/12/2011 TRASMISSIONE DATI AGEA AI SENSI DEL DL 3.10.2006 N.262 (n. 21166.1/2011)

Annotazioni: VARIAZIONE COLTURALE ESEGUITA AI SENSI DEL DL 3.10.2006 N. 262, CONVERTITO CON MODIFICAZIONI NELLA LEGGE 24.11.2006 N. 286 E SUCCESSIVE MODIFICAZIONI (ANNO 2011)

Intestazione attuale dell'immobile - totale intestati: 1

1. SCARCIGLIA Antonio (CF SCRNTN59E31E227U)

nato a GUAGNANO (LE) il 31/05/1959

Diritto di: Proprieta' per 1/3 bene personale (deriva dall'atto 1)

Diritto di: Proprieta' per 2/3 (deriva dall'atto 2)

1. DENUNZIA (NEI PASSAGGI PER CAUSA DI MORTE) del 11/12/2012 Pubblico ufficiale TAFURO Sede GUAGNANO (LE) - UU Sede LECCE (LE) Registrazione Volume 9990 n. 3747 registrato in data 04/12/2013 - DICHIAR. SUCCES. DI SCARCIGLIA GAETANO Voltura n. 25074.1/2013 - Pratica n. LE0343112 in atti dal 27/12/2013

2. Atto del 21/03/2018 Pubblico ufficiale BUONERBA GIORGIO Sede SALICE SALENTINO (LE) Repertorio n. 60239 - COMPRAVENDITA Nota presentata con Modello Unico n. 9827.1/2018 Reparto PI di LECCE in atti dal 04/04/2018

Visura telematica

Tributi speciali: Euro 0,90

Direzione Provinciale di Lecce
Ufficio Provinciale - Territorio
Servizi Catastali

Data: **29/06/2023**
Ora: **09:35:04**
Numero Pratica: **T54858/2023**

Catasto terreni

Visura attuale per immobile

Situazione degli atti informatizzati al **29/06/2023**

Immobile di catasto terreni | **Causali di aggiornamento ed annotazioni**

Informazioni riportate negli atti del catasto al 29/06/2023

Dati identificativi: Comune di **GUAGNANO (E227) (LE)**
Foglio **23** Particella **292**

Classamento:

Particella divisa in **2** porzioni
Totali particella:
Redditi: dominicale **Euro 30,67**
agrario **Euro 14,25**
Superficie: **5.980** m^2

Il reddito dominicale è stato calcolato tenendo conto delle eventuali deduzioni indicate in tabella

Porzione	AA	AB
Reddito dominicale	Euro 3,20	Euro 27,47
Reddito agrario	Euro 2,80	Euro 11,45
Deduzioni	-	-
Superficie m^2	1.547	4.433
Qualità	ULIVETO	SEMINATIVO
Classe	3	1

Ultimo atto di aggiornamento: TABELLA DI VARIAZIONE del 13/12/2007 Pratica n. LE0526453 in atti dal 13/12/2007 TRASMISSIONE DATI AGEA AI SENSI DEL DL 3.10.2006 N.262 (n. 94650.1/2007)

Annotazioni: VARIAZIONE COLTURALE ESEGUITA AI SENSI DEL DL 3.10.2006 N. 262, CONVERTITO CON MODIFICAZIONI NELLA LEGGE 24.11.2006 N. 286 (ANNO 2007) - QUALITA` DICHIARATA O PARIFICATA A COLTURA PRESENTE NEL QUADRO TARIFFARIO DEL COMUNE

Dati identificativi

Comune di **GUAGNANO (E227) (LE)**
Foglio **23** Particella **292**

Impianto meccanografico del 12/04/1976

Dati di classamento

Particella divisa in **2** porzioni
Totali particella:
Redditi: dominicale **Euro 30,67**
agrario **Euro 14,25**
Superficie: **5.980** m²

Il reddito dominicale è stato calcolato tenendo conto delle eventuali deduzioni indicate in tabella

Porzione	AA	AB
Reddito dominicale	Euro 3,20	Euro 27,47
Reddito agrario	Euro 2,80	Euro 11,45
Deduzioni	-	-
Superficie m²	1.547	4.433
Qualità	ULIVETO	SEMINATIVO
Classe	3	1

TABELLA DI VARIAZIONE del 13/12/2007 Pratica n. LE0526453 in atti dal 13/12/2007 TRASMISSIONE DATI AGEA AI SENSI DEL DL 3.10.2006 N.262 (n. 94650.1/2007)

Annotazioni: VARIAZIONE COLTURALE ESEGUITA AI SENSI DEL DL 3.10.2006 N. 262, CONVERTITO CON MODIFICAZIONI NELLA LEGGE 24.11.2006 N. 286 (ANNO 2007) - QUALITA` DICHIARATA O PARIFICATA A COLTURA PRESENTE NEL QUADRO TARIFFARIO DEL COMUNE

Intestazione attuale dell'immobile - totale intestati: 1

1. PERRONE Giuseppe
(CF PRRGPP56L17E227R)
nato a GUAGNANO (LE) il 17/07/1956
Diritto di: Proprieta' per 1000/1000 (deriva dall'atto 1)

1. DENUNZIA (NEI PASSAGGI PER CAUSA DI MORTE) del 22/04/2006 - US Sede LECCE (LE) Registrazione Volume 41 n. 64 registrato in data 03/07/2006 - Voltura n. 30286.1/2006 - Pratica n. LE0157372 in atti dal 07/07/2006

Visura telematica

Tributi speciali: Euro 0,90

Direzione Provinciale di Lecce
Ufficio Provinciale - Territorio
Servizi Catastali

Data: **29/06/2023**
Ora: **10:55:42**
Numero Pratica: **T111528/2023**
Pag: **1 - Segue**

Catasto terreni

Visura attuale per immobile

Situazione degli atti informatizzati al **29/06/2023**

Immobile di catasto terreni | **Causali di aggiornamento ed annotazioni**

Informazioni riportate negli atti del catasto al 29/06/2023

Dati identificativi: Comune di **GUAGNANO (E227) (LE)**
Foglio **23** Particella **355**

Classamento:

Particella divisa in **2** porzioni
Totali particella:
Redditi: dominicale **Euro 12,70**
agrario **Euro 9,04**
Superficie: **3.471** m^2

Il reddito dominicale è stato calcolato tenendo conto delle eventuali deduzioni indicate in tabella

Porzione	AA	AB
Reddito dominicale	Euro 10,14	Euro 2,56
Reddito agrario	Euro 6,24	Euro 2,80
Deduzioni	-	-
Superficie m^2	3.020	451
Qualità	SEMINATIVO	VIGNETO
Classe	3	3

Ultimo atto di aggiornamento: TABELLA DI VARIAZIONE del 03/06/2014 Pratica n. LE0361327 in atti dal 09/12/2014 TRASMISSIONE DATI AGEA AI SENSI DEL DL 3.10.2006 N. 262 (n. 6384.1/2014)

Annotazioni: Variazione colturale eseguita ai sensi del Dl 3.10.2006 n. 262, convertito con modificazioni nella legge 24.11.2006 n. 286 e successive modificazioni (anno 2014) - Eseguita a seguito di dichiarazione resa il 03/06/2014 all'Organismo Pagatore AGEA con la domanda AGEA.ADU.2014.0818424 (Scheda validazione/ fascicolo prot. n. AGEA.CAA378.2014.0006765)

Dati identificativi

Comune di **GUAGNANO (E227) (LE)**
Foglio **23** Particella **355**

Impianto meccanografico del 12/04/1976

Dati di classamento

Particella divisa in **2** porzioni
Totali particella:
Redditi: dominicale **Euro 12,70**
agrario **Euro 9,04**
Superficie: **3.471** m²

Il reddito dominicale è stato calcolato tenendo conto delle eventuali deduzioni indicate in tabella

Porzione	AA	AB
Reddito dominicale	Euro 10,14	Euro 2,56
Reddito agrario	Euro 6,24	Euro 2,80
Deduzioni	-	-
Superficie m²	3.020	451
Qualità	SEMINATIVO	VIGNETO
Classe	3	3

TABELLA DI VARIAZIONE del 03/06/2014 Pratica n. LE0361327 in atti dal 09/12/2014 TRASMISSIONE DATI AGEA AI SENSI DEL DL 3.10.2006 N. 262 (n. 6384.1/2014)

Annotazioni: Variazione colturale eseguita ai sensi del Dl 3.10.2006 n. 262, convertito con modificazioni nella legge 24.11.2006 n. 286 e successive modificazioni (anno 2014) - Eseguita a seguito di dichiarazione resa il 03/06/2014 all'Organismo Pagatore AGEA con la domanda AGEA.ADU.2014.0818424 (Scheda validazione/ fascicolo prot. n. AGEA.CAA378.2014.0006765)

Intestazione attuale dell'immobile - totale intestati: 2

1. CIVINO Anna (CF CVNNNA52H49E506M)
nata a LECCE (LE) il 09/06/1952
Diritto di: Proprieta' per 1/2 (deriva dall'atto 1)

1. TESTAMENTO OLOGRAFO del 28/04/2012 Pubblico ufficiale BUONERBA GIORGIO Sede SALICE SALENTINO (LE) Repertorio n. 58973 - US Sede LECCE (LE) Registrazione Volume 9990 n. 369 registrato in data 04/02/2013 - SUCCESSIONE IN MORTE DI NOBILE GIUDITTA Voltura n. 2851.1/2013 - Pratica n. LE0030153 in atti dal 05/02/2013

2. NOBILE Giuseppe (CF NBLGPP41B05E227W)
nato a GUAGNANO (LE) il 05/02/1941
Diritto di: Proprieta' per 1/2 (deriva dall'atto 1)

Visura telematica

Tributi speciali: Euro 0,90

Direzione Provinciale di Lecce
Ufficio Provinciale - Territorio
Servizi Catastali

Data: **29/06/2023**
Ora: **09:32:23**
Numero Pratica: **T53195/2023**

Catasto terreni

Visura attuale per immobile

Situazione degli atti informatizzati al **29/06/2023**

Immobile di catasto terreni | **Causali di aggiornamento ed annotazioni**

Informazioni riportate negli atti del catasto al 29/06/2023

Dati identificativi: Comune di **GUAGNANO (E227) (LE)**
Foglio **23** Particella **368**

Classamento:

Particella divisa in **2** porzioni
Totali particella:
Redditi: dominicale **Euro 20,08**
agrario **Euro 9,59**
Superficie: **4.150** m^2

Il reddito dominicale è stato calcolato tenendo conto delle eventuali deduzioni indicate in tabella

Porzione	AA	AB
Reddito dominicale	Euro 19,87	Euro 0,21
Reddito agrario	Euro 9,41	Euro 0,18
Deduzioni	-	-
Superficie m^2	4.050	100
Qualità	SEMINATIVO	ULIVETO
Classe	2	3

Ultimo atto di aggiornamento: TABELLA DI VARIAZIONE del 14/12/2011 Pratica n. LE0579863 in atti dal 14/12/2011 TRASMISSIONE DATI AGEA AI SENSI DEL DL 3.10.2006 N.262 (n. 21176.1/2011)

Annotazioni: VARIAZIONE COLTURALE ESEGUITA AI SENSI DEL DL 3.10.2006 N. 262, CONVERTITO CON MODIFICAZIONI NELLA LEGGE 24.11.2006 N. 286 E SUCCESSIVE MODIFICAZIONI (ANNO 2011)

Dati identificativi

Comune di **GUAGNANO (E227) (LE)**
Foglio **23** Particella **368**

Impianto meccanografico del 12/04/1976

Dati di classamento

Particella divisa in **2** porzioni
Totali particella:
Redditi: dominicale **Euro 20,08**
agrario **Euro 9,59**
Superficie: **4.150** m^2

Il reddito dominicale è stato calcolato tenendo conto delle eventuali deduzioni indicate in tabella

Porzione	AA	AB
Reddito dominicale	Euro 19,87	Euro 0,21
Reddito agrario	Euro 9,41	Euro 0,18
Deduzioni	-	-
Superficie m^2	4.050	100
Qualità	SEMINATIVO	ULIVETO
Classe	2	3

TABELLA DI VARIAZIONE del 14/12/2011 Pratica n. LE0579863 in atti dal 14/12/2011 TRASMISSIONE DATI AGEA AI SENSI DEL DL 3.10.2006 N.262 (n. 21176.1/2011)

Annotazioni: VARIAZIONE COLTURALE ESEGUITA AI SENSI DEL DL 3.10.2006 N. 262, CONVERTITO CON MODIFICAZIONI NELLA LEGGE 24.11.2006 N. 286 E SUCCESSIVE MODIFICAZIONI (ANNO 2011)

Intestazione attuale dell'immobile - totale intestati: 2

1. RICCIATO Anna
(CF RCCNNA63C71B506D)
nata a CAMPI SALENTINA (LE) il 31/03/1963
Diritto di: Proprieta' per 1/2 (deriva dall'atto 1)

2. RICCIATO Vincenzo
(CF RCCVCN65S29B506I)
nato a CAMPI SALENTINA (LE) il 29/11/1965
Diritto di: Proprieta' per 1/2 (deriva dall'atto 1)

1. DENUNZIA (NEI PASSAGGI PER CAUSA DI MORTE) del 27/06/1997 - UR Sede LECCE (LE) Registrazione Volume 489 n. 30 registrato in data 21/10/1997 - SUCCESSIONE Voltura n. 11822.1/1997 - Pratica n. 311971 in atti dal 21/12/2000

Visura telematica

Tributi speciali: Euro 0,90

Direzione Provinciale di Lecce
Ufficio Provinciale - Territorio
Servizi Catastali

Data: **29/06/2023**
Ora: **10:48:52**
Numero Pratica: **T106460/2023**
Pag: **1 - Segue**

Catasto terreni

Visura attuale per immobile

Situazione degli atti informatizzati al **29/06/2023**

Immobile di catasto terreni | **Causali di aggiornamento ed annotazioni**

Informazioni riportate negli atti del catasto al 29/06/2023

Dati identificativi: Comune di **GUAGNANO (E227) (LE)**
Foglio **23** Particella **377**

Classamento:

Particella divisa in **2** porzioni
Totali particella:
Redditi: dominicale **Euro 6,15**
agrario **Euro 3,01**
Superficie: **1.324** m^2

Il reddito dominicale è stato calcolato tenendo conto delle eventuali deduzioni indicate in tabella

Porzione	A	B
Reddito dominicale	Euro 5,89	Euro 0,26
Reddito agrario	Euro 2,79	Euro 0,22
Deduzioni	-	-
Superficie m^2	1.200	124
Qualità	SEMINATIVO	ULIVETO
Classe	2	3

Ultimo atto di aggiornamento: TABELLA DI VARIAZIONE del 31/12/1964 Pratica n. LE0196961 in atti dal 26/05/2008 VARIAZ. DA VIGNETO A SEM.-ULIV. DEL 31.12.1964 (n. 3011.1/2008)

Annotazioni: VARIAZIONE DI QUALITA' SU DICHIARAZIONE DI PARTE

Dati identificativi

Comune di **GUAGNANO (E227) (LE)**
Foglio **23** Particella **377**

Impianto meccanografico del 12/04/1976

Dati di classamento

Particella divisa in **2** porzioni
Totali particella:
Redditi: dominicale **Euro 6,15**
agrario **Euro 3,01**
Superficie: **1.324** m²

Il reddito dominicale è stato calcolato tenendo conto delle eventuali deduzioni indicate in tabella

Porzione	A	B
Reddito dominicale	Euro 5,89	Euro 0,26
Reddito agrario	Euro 2,79	Euro 0,22
Deduzioni	-	-
Superficie m²	1.200	124
Qualità	SEMINATIVO	ULIVETO
Classe	2	3

TABELLA DI VARIAZIONE del 31/12/1964 Pratica n. LE0196961 in atti dal 26/05/2008 VARIAZ. DA VIGNETO A SEM.-ULIV. DEL 31.12.1964 (n. 3011.1/2008)

Annotazioni: VARIAZIONE DI QUALITA' SU DICHIARAZIONE DI PARTE

Intestazione attuale dell'immobile - totale intestati: 1

1. DI MATTINA Roberta Maria (CF DMTRRT69E70Z602H)
nata in BRASILE (EE) il 30/05/1969
Diritto di: Proprieta' per 1/1 in regime di separazione dei beni (deriva dall'atto 1)

1. Atto del 08/09/2020 Pubblico ufficiale CHIRIZZI LUCIANA Sede GROTTAGLIE (TA) Repertorio n. 48262 - COMPRAVENDITA Nota presentata con Modello Unico n. 19985.1/2020 Reparto PI di LECCE in atti dal 14/09/2020

Visura telematica

Tributi speciali: Euro 0,90

Direzione Provinciale di Lecce
Ufficio Provinciale - Territorio
Servizi Catastali

Data: **29/06/2023**
Ora: **09:38:27**
Numero Pratica: **T57264/2023**

Catasto terreni

Visura attuale per immobile

Situazione degli atti informatizzati al **29/06/2023**

Immobile di catasto terreni | **Causali di aggiornamento ed annotazioni**

Informazioni riportate negli atti del catasto al 29/06/2023

Dati identificativi: Comune di **GUAGNANO (E227) (LE)**
Foglio **23** Particella **417**

Classamento:

Particella divisa in **2** porzioni
Totali particella:
Redditi: dominicale **Euro 12,31**
agrario **Euro 6,76**
Superficie: **3.158** m^2

Il reddito dominicale è stato calcolato tenendo conto delle eventuali deduzioni indicate in tabella

Porzione	AA	AB
Reddito dominicale	Euro 9,99	Euro 2,32
Reddito agrario	Euro 4,73	Euro 2,03
Deduzioni	-	-
Superficie m^2	2.037	1.121
Qualità	SEMINATIVO	ULIVETO
Classe	2	3

Ultimo atto di aggiornamento: VARIAZIONE D'UFFICIO del 10/05/2012 Pratica n. LE0172678 in atti dal 10/05/2012 DENUNCIA DI VARIAZIONE COLTURALE (n. 1146.1/2012)

Dati identificativi

Comune di **GUAGNANO (E227) (LE)**
Foglio **23** Particella **417**

Impianto meccanografico del 12/04/1976

Dati di classamento

Particella divisa in **2** porzioni
Totali particella:
Redditi: dominicale **Euro 12,31**
agrario **Euro 6,76**
Superficie: **3.158** m^2
Il reddito dominicale è stato calcolato tenendo conto delle eventuali deduzioni indicate in tabella

Porzione	AA	AB
Reddito dominicale	Euro 9,99	Euro 2,32
Reddito agrario	Euro 4,73	Euro 2,03
Deduzioni	-	-
Superficie m^2	2.037	1.121
Qualità	SEMINATIVO	ULIVETO
Classe	2	3

TABELLA DI VARIAZIONE del 13/12/2007 Pratica n. LE0526481 in atti dal 13/12/2007 TRASMISSIONE DATI AGEA AI SENSI DEL DL 3.10.2006 N.262 (n. 94678.1/2007)

Altre variazioni

VARIAZIONE D'UFFICIO del 10/05/2012 Pratica n. LE0172678 in atti dal 10/05/2012 DENUNCIA DI VARIAZIONE COLTURALE (n. 1146.1/2012)

Intestazione attuale dell'immobile - totale intestati: 1

1. TRAMACERE Oronza
(CF TRMRNZ38C62E227O)
nata a GUAGNANO (LE) il 22/03/1938
Diritto di: Proprieta' per 1000/1000 (deriva dall'atto 1)

1. Impianto meccanografico del 12/04/1976

Visura telematica

Tributi speciali: Euro 0,90

Direzione Provinciale di Lecce
Ufficio Provinciale - Territorio
Servizi Catastali

Data: **30/06/2023**
Ora: **17:44:03**
Numero Pratica: **T277417/2023**
Pag: **1 - Segue**

Catasto terreni

Visura attuale per immobile

Situazione degli atti informatizzati al **30/06/2023**

Immobile di catasto terreni | **Causali di aggiornamento ed annotazioni**

Informazioni riportate negli atti del catasto al 30/06/2023

Dati identificativi: Comune di **GUAGNANO (E227) (LE)**
Foglio **25** Particella **148**

Classamento:

Particella divisa in **2** porzioni
Totali particella:
Redditi: dominicale **Euro 13,01**
agrario **Euro 6,89**
Superficie: **2.530** m^2

Il reddito dominicale è stato calcolato tenendo conto delle eventuali deduzioni indicate in tabella

Porzione	AA	AB
Reddito dominicale	Euro 7,72	Euro 5,29
Reddito agrario	Euro 4,75	Euro 2,14
Deduzioni	-	-
Superficie m^2	2.300	230
Qualità	SEMINATIVO	VIGNETO
Classe	3	1

Ultimo atto di aggiornamento: TABELLA DI VARIAZIONE del 16/06/2020 Pratica n. LE0152533 in atti dal 23/11/2020 TRASMISSIONE DATI AGEA AI SENSI DEL DL 3.10.2006 N. 262 (n. 12295.1/2020)

Annotazioni: Variazione colturale eseguita ai sensi del Dl 3.10.2006 n. 262, convertito con modificazioni nella legge 24.11.2006 n. 286 e successive modificazioni (anno 2020) - Eseguita a seguito di dichiarazione resa il 16/06/2020 all'Organismo Pagatore AGEA con la domanda AGEA.ADU.2020.0897751 (Scheda validazione/ fascicolo prot. n. AGEA.CAA4601.2020.0000492)

Dati identificativi

Comune di **GUAGNANO (E227) (LE)**
Foglio **25** Particella **148**

Impianto meccanografico del 12/04/1976

Dati di classamento

Particella divisa in **2** porzioni
Totali particella:
Redditi: dominicale **Euro 13,01**
agrario **Euro 6,89**
Superficie: **2.530** m²

Il reddito dominicale è stato calcolato tenendo conto delle eventuali deduzioni indicate in tabella

Porzione	AA	AB
Reddito dominicale	Euro 7,72	Euro 5,29
Reddito agrario	Euro 4,75	Euro 2,14
Deduzioni	-	-
Superficie m²	2.300	230
Qualità	SEMINATIVO	VIGNETO
Classe	3	1

TABELLA DI VARIAZIONE del 16/06/2020 Pratica n. LE0152533 in atti dal 23/11/2020 TRASMISSIONE DATI AGEA AI SENSI DEL DL 3.10.2006 N. 262 (n. 12295.1/2020)

Annotazioni: Variazione colturale eseguita ai sensi del Dl 3.10.2006 n. 262, convertito con modificazioni nella legge 24.11.2006 n. 286 e successive modificazioni (anno 2020) - Eseguita a seguito di dichiarazione resa il 16/06/2020 all'Organismo Pagatore AGEA con la domanda AGEA.ADU.2020.0897751 (Scheda validazione/ fascicolo prot. n. AGEA.CAA4601.2020.0000492)

Intestazione attuale dell'immobile - totale intestati: 1

1. RIGLIANO Maria
(CF RGLMRA47S42E227Z)
nata a GUAGNANO (LE) il 02/11/1947
Diritto di: Proprieta' per 1000/1000 (deriva dall'atto 1)

1. RICONGIUNGIMENTO DI USUFRUTTO del 08/10/2006 - CERTIF. DI MORTE DI PERRONE ANTONIETTA Voltura n. 45071.1/2006 - Pratica n. LE0247693 in atti dal 13/11/2006

Visura telematica

Tributi speciali: Euro 0,90

Direzione Provinciale di Lecce
Ufficio Provinciale - Territorio
Servizi Catastali

Data: **28/06/2023**
Ora: **18:23:26**
Numero Pratica: **T349467/2023**
Pag: **1 - Segue**

Catasto terreni

Visura attuale per immobile

Situazione degli atti informatizzati al **28/06/2023**

Immobile di catasto terreni | **Causali di aggiornamento ed annotazioni**

Informazioni riportate negli atti del catasto al 28/06/2023

Dati identificativi: Comune di **GUAGNANO (E227) (LE)**
Foglio **29** Particella **66**

Classamento:

Particella divisa in **2** porzioni
Totali particella:
Redditi: dominicale **Euro 7,78**
agrario **Euro 6,38**
Superficie: **2.500** m^2

Il reddito dominicale è stato calcolato tenendo conto delle eventuali deduzioni indicate in tabella

Porzione	AA	AB
Reddito dominicale	Euro 0,44	Euro 7,34
Reddito agrario	Euro 0,27	Euro 6,11
Deduzioni	-	-
Superficie m^2	132	2.368
Qualità	SEMINATIVO	ULIVETO
Classe	3	2

Ultimo atto di aggiornamento: TABELLA DI VARIAZIONE del 19/06/2020 Pratica n. LE0152563 in atti dal 23/11/2020 TRASMISSIONE DATI AGEA AI SENSI DEL DL 3.10.2006 N. 262 (n. 12325.1/2020)

Annotazioni: Variazione colturale eseguita ai sensi del Dl 3.10.2006 n. 262, convertito con modificazioni nella legge 24.11.2006 n. 286 e successive modificazioni (anno 2020) - Eseguita a seguito di dichiarazione resa il 19/06/2020 all'Organismo Pagatore AGEA con la domanda AGEA.ADU.2020.0918814 (Scheda validazione/ fascicolo prot. n. AGEA.CAA4601.2020.0000596)

Dati identificativi

Comune di **GUAGNANO (E227) (LE)**
Foglio **29** Particella **66**

Impianto meccanografico del 12/04/1976

Dati di classamento

Particella divisa in **2** porzioni
Totali particella:
Redditi: dominicale **Euro 7,78**
agrario **Euro 6,38**
Superficie: **2.500** m²

Il reddito dominicale è stato calcolato tenendo conto delle eventuali deduzioni indicate in tabella

Porzione	AA	AB
Reddito dominicale	Euro 0,44	Euro 7,34
Reddito agrario	Euro 0,27	Euro 6,11
Deduzioni	-	-
Superficie m²	132	2.368
Qualità	SEMINATIVO	ULIVETO
Classe	3	2

TABELLA DI VARIAZIONE del 19/06/2020 Pratica n. LE0152563 in atti dal 23/11/2020 TRASMISSIONE DATI AGEA AI SENSI DEL DL 3.10.2006 N. 262 (n. 12325.1/2020)

Annotazioni: Variazione colturale eseguita ai sensi del Dl 3.10.2006 n. 262, convertito con modificazioni nella legge 24.11.2006 n. 286 e successive modificazioni (anno 2020) - Eseguita a seguito di dichiarazione resa il 19/06/2020 all'Organismo Pagatore AGEA con la domanda AGEA.ADU.2020.0918814 (Scheda validazione/ fascicolo prot. n. AGEA.CAA4601.2020.0000596)

Intestazione attuale dell'immobile - totale intestati: 1

1. LEUCI Maria (CF LCEMRA47P54E227S)
nata a GUAGNANO (LE) il 14/09/1947
Diritto di: Proprieta' per 1/1 (deriva dall'atto 1)

1. RICONGIUNGIMENTO DI USUFRUTTO del 19/08/1994 - CERTIFICATO DI MORTE Voltura n. 2312.4/2007 - Pratica n. LE0024900 in atti dal 25/01/2007

Visura telematica

Tributi speciali: Euro 0,90

Direzione Provinciale di Lecce
Ufficio Provinciale - Territorio
Servizi Catastali

Data: **26/06/2023**
Ora: **19:16:21**
Numero Pratica: **T397698/2023**
Pag: **1 - Segue**

Catasto terreni

Visura attuale per immobile

Situazione degli atti informatizzati al **26/06/2023**

Immobile di catasto terreni | **Causali di aggiornamento ed annotazioni**

Informazioni riportate negli atti del catasto al 26/06/2023

Dati identificativi: Comune di **GUAGNANO (E227) (LE)**
Foglio **29** Particella **143**

Classamento:

Particella divisa in **3** porzioni
Totali particella:
Redditi: dominicale **Euro 129,72**
agrario **Euro 59,89**
Superficie: **9.380** m^2

Il reddito dominicale è stato calcolato tenendo conto delle eventuali deduzioni indicate in tabella

Porzione	AA	AB	AC
Reddito dominicale	Euro 1,04	Euro 124,85	Euro 3,83
Reddito agrario	Euro 0,64	Euro 55,90	Euro 3,35
Deduzioni	-	-	-
Superficie m^2	309	7.216	1.855
Qualità	SEMINATIVO	VIGNETO	ULIVETO
Classe	3	2	3

Ultimo atto di aggiornamento: TABELLA DI VARIAZIONE del 08/03/2007 Pratica n. LE0105591 in atti dal 08/03/2007 TRASMISSIONE DATI AI SENSI DEL DECRETO 262 DEL 3 OTTOBRE 2006 (n. 13889.1/2007)

Annotazioni: VARIAZIONE COLTURALE EX D.L. N. 262/06 - QUALITA` DICHIARATA O PARIFICATA A COLTURA PRESENTE NEL QUADRO TARIFFARIO

Dati identificativi

Comune di **GUAGNANO (E227) (LE)**
Foglio **29** Particella **143**

Impianto meccanografico del 12/04/1976

Dati di classamento

Particella divisa in **3** porzioni
Totali particella:
Redditi: dominicale **Euro 129,72**
agrario **Euro 59,89**
Superficie: **9.380** m²

Il reddito dominicale è stato calcolato tenendo conto delle eventuali deduzioni indicate in tabella

Porzione	AA	AB	AC
Reddito dominicale	Euro 1,04	Euro 124,85	Euro 3,83
Reddito agrario	Euro 0,64	Euro 55,90	Euro 3,35
Deduzioni	-	-	-
Superficie m²	309	7.216	1.855
Qualità	SEMINATIVO	VIGNETO	ULIVETO
Classe	3	2	3

TABELLA DI VARIAZIONE del 08/03/2007 Pratica n. LE0105591 in atti dal 08/03/2007 TRASMISSIONE DATI AI SENSI DEL DECRETO 262 DEL 3 OTTOBRE 2006 (n. 13889.1/2007)

Annotazioni: VARIAZIONE COLTURALE EX D.L. N. 262/06 - QUALITA` DICHIARATA O PARIFICATA A COLTURA PRESENTE NEL QUADRO TARIFFARIO

Intestazione attuale dell'immobile - totale intestati: 1

1. LEUCI Nicola (CF LCENCL24T08E227K)
nato a GUAGNANO (LE) il 08/12/1924
Diritto di: Proprieta' per 1000/1000 (deriva dall'atto 1)

1. Impianto meccanografico del 12/04/1976

Visura telematica

Tributi speciali: Euro 0,90

Direzione Provinciale di Lecce
Ufficio Provinciale - Territorio
Servizi Catastali

Data: **28/06/2023**
Ora: **11:59:18**
Numero Pratica: **T149012/2023**
Pag: **1 - Segue**

Catasto terreni

Visura attuale per immobile

Situazione degli atti informatizzati al **28/06/2023**

Immobile di catasto terreni | **Causali di aggiornamento ed annotazioni**

Informazioni riportate negli atti del catasto al 28/06/2023

Dati identificativi: Comune di **GUAGNANO (E227) (LE)**
Foglio **29** Particella **152**

Classamento:

Particella divisa in **2** porzioni
Totali particella:
Redditi: dominicale **Euro 7,47**
agrario **Euro 5,15**
Superficie: **2.289** m^2

Il reddito dominicale è stato calcolato tenendo conto delle eventuali deduzioni indicate in tabella

Porzione	AA	AB
Reddito dominicale	Euro 4,90	Euro 2,57
Reddito agrario	Euro 3,01	Euro 2,14
Deduzioni	-	-
Superficie m^2	1.459	830
Qualità	SEMINATIVO	ULIVETO
Classe	3	2

Ultimo atto di aggiornamento: TABELLA DI VARIAZIONE del 28/05/2020 Pratica n. LE0152573 in atti dal 23/11/2020 TRASMISSIONE DATI AGEA AI SENSI DEL DL 3.10.2006 N. 262 (n. 12335.1/2020)

Annotazioni: Variazione colturale eseguita ai sensi del Dl 3.10.2006 n. 262, convertito con modificazioni nella legge 24.11.2006 n. 286 e successive modificazioni (anno 2020) - Eseguita a seguito di dichiarazione resa il 28/05/2020 all'Organismo Pagatore AGEA con la domanda AGEA.ADU.2020.0174444 (Scheda validazione/ fascicolo prot. n. AGEA.CAA3508.2020.0001954)

Dati identificativi

Comune di **GUAGNANO (E227) (LE)**
Foglio **29** Particella **152**

Impianto meccanografico del 12/04/1976

Annotazione di immobile: PASSAGGI INTERMEDI DA ESAMINARE

Dati di classamento

Particella divisa in **2** porzioni
Totali particella:
Redditi: dominicale **Euro 7,47**
agrario **Euro 5,15**
Superficie: **2.289** m^2

Il reddito dominicale è stato calcolato tenendo conto delle eventuali deduzioni indicate in tabella

Porzione	AA	AB
Reddito dominicale	Euro 4,90	Euro 2,57
Reddito agrario	Euro 3,01	Euro 2,14
Deduzioni	-	-
Superficie m^2	1.459	830
Qualità	SEMINATIVO	ULIVETO
Classe	3	2

TABELLA DI VARIAZIONE del 28/05/2020 Pratica n. LE0152573 in atti dal 23/11/2020 TRASMISSIONE DATI AGEA AI SENSI DEL DL 3.10.2006 N. 262 (n. 12335.1/2020)

Annotazioni: Variazione colturale eseguita ai sensi del Dl 3.10.2006 n. 262, convertito con modificazioni nella legge 24.11.2006 n. 286 e successive modificazioni (anno 2020) - Eseguita a seguito di dichiarazione resa il 28/05/2020 all'Organismo Pagatore AGEA con la domanda AGEA.ADU.2020.0174444 (Scheda validazione/ fascicolo prot. n. AGEA.CAA3508.2020.0001954)

Intestazione attuale dell'immobile - totale intestati: 2

1. IDONE Cosimo (CF DNICSM39S04E227A)
nato a GUAGNANO (LE) il 04/11/1939
Diritto di: Proprieta' per 1/2 in regime di comunione dei beni (deriva dall'atto 1)

2. TONDO Lucia (CF TNDLCU38S50E227B)
nata a GUAGNANO (LE) il 10/11/1938
Diritto di: Proprieta' per 1/2 in regime di comunione dei beni (deriva dall'atto 1)

1. Atto del 27/11/1996 Pubblico ufficiale PERRONE Sede SALICE SALENTINO (LE) Repertorio n. 19092 - Voltura n. 3728.2/1997 in atti dal 26/04/1997

Visura telematica

Tributi speciali: Euro 0,90

Direzione Provinciale di Lecce
Ufficio Provinciale - Territorio
Servizi Catastali

Data: **28/06/2023**
Ora: **12:02:28**
Numero Pratica: **T151475/2023**
Pag: **1 - Segue**

Catasto terreni

Visura attuale per immobile

Situazione degli atti informatizzati al **28/06/2023**

Immobile di catasto terreni | **Causali di aggiornamento ed annotazioni**

Informazioni riportate negli atti del catasto al 28/06/2023

Dati identificativi: Comune di **GUAGNANO (E227) (LE)**
Foglio **29** Particella **153**

Classamento:

Particella divisa in **2** porzioni
Totali particella:
Redditi: dominicale **Euro 4,78**
agrario **Euro 3,62**
Superficie: **1.911** m^2

Il reddito dominicale è stato calcolato tenendo conto delle eventuali deduzioni indicate in tabella

Porzione	AA	AB
Reddito dominicale	Euro 2,17	Euro 2,61
Reddito agrario	Euro 1,33	Euro 2,29
Deduzioni	-	-
Superficie m^2	646	1.265
Qualità	SEMINATIVO	ULIVETO
Classe	3	3

Ultimo atto di aggiornamento: TABELLA DI VARIAZIONE del 16/03/2021 Pratica n. LE0168734 in atti dal 09/12/2021 TRASMISSIONE DATI AGEA AI SENSI DEL DL 3.10.2006 N. 262 (n. 8766.1/2021)

Annotazioni: Variazione colturale eseguita ai sensi del Dl 3.10.2006 n. 262, convertito con modificazioni nella legge 24.11.2006 n. 286 e successive modificazioni (anno 2021) - Eseguita a seguito di dichiarazione resa il 16/03/2021 all'Organismo Pagatore AGEA con la domanda AGEA.ADU.2021.0184262 (Scheda validazione/ fascicolo prot. n. AGEA.CAA3508.2021.0000632)

Dati identificativi

Comune di **GUAGNANO (E227) (LE)**
Foglio **29** Particella **153**

Impianto meccanografico del 12/04/1976

Annotazione di immobile: PASSAGGI INTERMEDI DA ESAMINARE - VARIAZIONE COLTURALE ESEGUITA AI SENSI DEL DL 3.10.2006 N. 262, CONVERTITO CON MODIFICAZIONI NELLA LEGGE 24.11.2006 N. 286 (ANNO 2007) - QUALITA` DICHIARATA O PARIFICATA A COLTURA PRESENTE NEL QUADRO TARIFFARIO DEL COMUNE

Dati di classamento

Particella divisa in **2** porzioni
Totali particella:
Redditi: dominicale **Euro 4,78**
agrario **Euro 3,62**
Superficie: **1.911** m²

Il reddito dominicale è stato calcolato tenendo conto delle eventuali deduzioni indicate in tabella

Porzione	AA	AB
Reddito dominicale	Euro 2,17	Euro 2,61
Reddito agrario	Euro 1,33	Euro 2,29
Deduzioni	-	-
Superficie m²	646	1.265
Qualità	SEMINATIVO	ULIVETO
Classe	3	3

TABELLA DI VARIAZIONE del 16/03/2021 Pratica n. LE0168734 in atti dal 09/12/2021 TRASMISSIONE DATI AGEA AI SENSI DEL DL 3.10.2006 N. 262 (n. 8766.1/2021)

Annotazioni: Variazione colturale eseguita ai sensi del Dl 3.10.2006 n. 262, convertito con modificazioni nella legge 24.11.2006 n. 286 e successive modificazioni (anno 2021) - Eseguita a seguito di dichiarazione resa il 16/03/2021 all'Organismo Pagatore AGEA con la domanda AGEA.ADU.2021.0184262 (Scheda validazione/ fascicolo prot. n. AGEA.CAA3508.2021.0000632)

Intestazione attuale dell'immobile - totale intestati: 2

1. IDONE Cosimo (CF DNICSM39S04E227A)
nato a GUAGNANO (LE) il 04/11/1939
Diritto di: Proprieta' per 1/2 in regime di comunione dei beni (deriva dall'atto 1)

2. TONDO Lucia (CF TNDLCU38S50E227B)
nata a GUAGNANO (LE) il 10/11/1938
Diritto di: Proprieta' per 1/2 in regime di comunione dei beni (deriva dall'atto 1)

1. Atto del 27/11/1996 Pubblico ufficiale PERRONE Sede SALICE SALENTINO (LE) Repertorio n. 19092 - Voltura n. 3728.2/1997 in atti dal 26/04/1997

Visura telematica

Tributi speciali: Euro 0,90

Direzione Provinciale di Lecce
Ufficio Provinciale - Territorio
Servizi Catastali

Data: **28/06/2023**
Ora: **12:09:29**
Numero Pratica: **T156441/2023**
Pag: **1 - Segue**

Catasto terreni

Visura attuale per immobile

Situazione degli atti informatizzati al **28/06/2023**

Immobile di catasto terreni | **Causali di aggiornamento ed annotazioni**

Informazioni riportate negli atti del catasto al 28/06/2023

Dati identificativi: Comune di **GUAGNANO (E227) (LE)**
Foglio **29** Particella **154**

Classamento:

Particella divisa in **2** porzioni
Totali particella:
Redditi: dominicale **Euro 8,97**
agrario **Euro 6,17**
Superficie: **2.747** m^2

Il reddito dominicale è stato calcolato tenendo conto delle eventuali deduzioni indicate in tabella

Porzione	AA	AB
Reddito dominicale	Euro 5,99	Euro 2,98
Reddito agrario	Euro 3,69	Euro 2,48
Deduzioni	-	-
Superficie m^2	1.785	962
Qualità	SEMINATIVO	ULIVETO
Classe	3	2

Ultimo atto di aggiornamento: TABELLA DI VARIAZIONE del 14/12/2011 Pratica n. LE0579941 in atti dal 14/12/2011 TRASMISSIONE DATI AGEA AI SENSI DEL DL 3.10.2006 N.262 (n. 21254.1/2011)

Annotazioni: VARIAZIONE COLTURALE ESEGUITA AI SENSI DEL DL 3.10.2006 N. 262, CONVERTITO CON MODIFICAZIONI NELLA LEGGE 24.11.2006 N. 286 E SUCCESSIVE MODIFICAZIONI (ANNO 2011)

Dati identificativi

Comune di **GUAGNANO (E227) (LE)**
Foglio **29** Particella **154**

Impianto meccanografico del 12/04/1976

Dati di classamento

Particella divisa in **2** porzioni
Totali particella:
Redditi: dominicale **Euro 8,97**
agrario **Euro 6,17**
Superficie: **2.747** m²

Il reddito dominicale è stato calcolato tenendo conto delle eventuali deduzioni indicate in tabella

Porzione	AA	AB
Reddito dominicale	Euro 5,99	Euro 2,98
Reddito agrario	Euro 3,69	Euro 2,48
Deduzioni	-	-
Superficie m²	1.785	962
Qualità	SEMINATIVO	ULIVETO
Classe	3	2

TABELLA DI VARIAZIONE del 14/12/2011 Pratica n. LE0579941 in atti dal 14/12/2011 TRASMISSIONE DATI AGEA AI SENSI DEL DL 3.10.2006 N.262 (n. 21254.1/2011)

Annotazioni: VARIAZIONE COLTURALE ESEGUITA AI SENSI DEL DL 3.10.2006 N. 262, CONVERTITO CON MODIFICAZIONI NELLA LEGGE 24.11.2006 N. 286 E SUCCESSIVE MODIFICAZIONI (ANNO 2011)

Intestazione attuale dell'immobile - totale intestati: 3

1. GUERRIERI Cesira
(CF GRRCSR32P41E227L)
nata a GUAGNANO (LE) il 01/09/1932
Diritto di: Cousufruttuario generale con diritto di accrescimento cousufruttuario con diritto di accrescimento (deriva dall'atto 1)

2. PERRONE Carmine
(CF PRRCMN26S06E227X)
nato a GUAGNANO (LE) il 06/11/1926
Diritto di: Proprieta' per 1/3 (deriva dall'atto 1)

3. PERRONE Massimiliano
(CF PRRMSM72E13E506C)
nato a LECCE (LE) il 13/05/1972
Diritto di: Proprieta' (deriva dall'atto 1)

1. Atto del 13/12/1990 Pubblico ufficiale PERRONE ALDO Sede SALICE SALENTINO (LE) Repertorio n. 11560 Sede LECCE (LE) Registrazione n. 9548 registrato in data 28/12/1990 - n. 8853.1/1991 in atti dal 09/03/1993

Visura telematica

Tributi speciali: Euro 0,90

Direzione Provinciale di Lecce
Ufficio Provinciale - Territorio
Servizi Catastali

Data: **26/06/2023**
Ora: **19:13:03**
Numero Pratica: **T396858/2023**
Pag: **1 - Segue**

Catasto terreni

Visura attuale per immobile

Situazione degli atti informatizzati al **26/06/2023**

Immobile di catasto terreni | **Causali di aggiornamento ed annotazioni**

Informazioni riportate negli atti del catasto al 26/06/2023

Dati identificativi: Comune di **GUAGNANO (E227) (LE)**
Foglio **29** Particella **173**

Classamento:

Particella divisa in **2** porzioni
Totali particella:
Redditi: dominicale **Euro 5,72**
agrario **Euro 4,91**
Superficie: **2.699** m^2

Il reddito dominicale è stato calcolato tenendo conto delle eventuali deduzioni indicate in tabella

Porzione	AA	AB
Reddito dominicale	Euro 0,37	Euro 5,35
Reddito agrario	Euro 0,23	Euro 4,68
Deduzioni	-	-
Superficie m^2	111	2.588
Qualità	SEMINATIVO	ULIVETO
Classe	3	3

Ultimo atto di aggiornamento: TABELLA DI VARIAZIONE del 16/06/2020 Pratica n. LE0152574 in atti dal 23/11/2020 TRASMISSIONE DATI AGEA AI SENSI DEL DL 3.10.2006 N. 262 (n. 12336.1/2020)

Annotazioni: Variazione colturale eseguita ai sensi del Dl 3.10.2006 n. 262, convertito con modificazioni nella legge 24.11.2006 n. 286 e successive modificazioni (anno 2020) - Eseguita a seguito di dichiarazione resa il 16/06/2020 all'Organismo Pagatore AGEA con la domanda AGEA.ADU.2020.0893982 (Scheda validazione/ fascicolo prot. n. AGEA.CAA588.2020.0008549)

Dati identificativi

Comune di **GUAGNANO (E227) (LE)**
Foglio **29** Particella **173**

Impianto meccanografico del 12/04/1976

Dati di classamento

Particella divisa in **2** porzioni
Totali particella:
Redditi: dominicale **Euro 5,72**
agrario **Euro 4,91**
Superficie: **2.699** m²

Il reddito dominicale è stato calcolato tenendo conto delle eventuali deduzioni indicate in tabella

Porzione	AA	AB
Reddito dominicale	Euro 0,37	Euro 5,35
Reddito agrario	Euro 0,23	Euro 4,68
Deduzioni	-	-
Superficie m²	111	2.588
Qualità	SEMINATIVO	ULIVETO
Classe	3	3

TABELLA DI VARIAZIONE del 16/06/2020 Pratica n. LE0152574 in atti dal 23/11/2020 TRASMISSIONE DATI AGEA AI SENSI DEL DL 3.10.2006 N. 262 (n. 12336.1/2020)

Annotazioni: Variazione colturale eseguita ai sensi del Dl 3.10.2006 n. 262, convertito con modificazioni nella legge 24.11.2006 n. 286 e successive modificazioni (anno 2020) - Eseguita a seguito di dichiarazione resa il 16/06/2020 all'Organismo Pagatore AGEA con la domanda AGEA.ADU.2020.0893982 (Scheda validazione/ fascicolo prot. n. AGEA.CAA588.2020.0008549)

Intestazione attuale dell'immobile - totale intestati: 3

1. RICCIATO Angelo
(CF RCCNGL82B04B506J)
nato a CAMPI SALENTINA (LE) il 04/02/1982
Diritto di: Proprieta' per 1/6 (deriva dall'atto 1)

2. RICCIATO Marco
(CF RCCMRC84S06I119N)
nato a SAN PIETRO VERNOTICO (BR) il 06/11/1984
Diritto di: Proprieta' per 1/6 (deriva dall'atto 1)

3. RICCIATO Raffaele
(CF RCCRFL54D10E227G)
nato a GUAGNANO (LE) il 10/04/1954
Diritto di: Proprieta' per 4/6 (deriva dall'atto 1)

1. DENUNZIA (NEI PASSAGGI PER CAUSA DI MORTE) del 06/01/2009 - UR Sede LECCE (LE) Registrazione Volume 9990 n. 255 registrato in data 10/12/2009 - DENUNZIA DI SUCCESSIONE Voltura n. 130.1/2010 - Pratica n. LE0002917 in atti dal 07/01/2010

Visura telematica

Tributi speciali: Euro 0,90

Direzione Provinciale di Lecce
Ufficio Provinciale - Territorio
Servizi Catastali

Data: **28/06/2023**
Ora: **11:20:08**
Numero Pratica: **T118740/2023**
Pag: **1 - Segue**

Catasto terreni

Visura attuale per immobile

Situazione degli atti informatizzati al **28/06/2023**

Immobile di catasto terreni | **Causali di aggiornamento ed annotazioni**

Informazioni riportate negli atti del catasto al 28/06/2023

Dati identificativi: Comune di **GUAGNANO (E227) (LE)**
Foglio **29** Particella **210**

Classamento:

Particella divisa in **2** porzioni
Totali particella:
Redditi: dominicale **Euro 19,13**
agrario **Euro 11,93**
Superficie: **5.810** m^2

Il reddito dominicale è stato calcolato tenendo conto delle eventuali deduzioni indicate in tabella

Porzione	AA	AB
Reddito dominicale	Euro 0,61	Euro 18,52
Reddito agrario	Euro 0,53	Euro 11,40
Deduzioni	-	-
Superficie m^2	294	5.516
Qualità	ULIVETO	SEMINATIVO
Classe	3	3

Ultimo atto di aggiornamento: TABELLA DI VARIAZIONE del 13/12/2007 Pratica n. LE0526715 in atti dal 13/12/2007 TRASMISSIONE DATI AGEA AI SENSI DEL DL 3.10.2006 N.262 (n. 94912.1/2007)

Annotazioni: VARIAZIONE COLTURALE ESEGUITA AI SENSI DEL DL 3.10.2006 N. 262, CONVERTITO CON MODIFICAZIONI NELLA LEGGE 24.11.2006 N. 286 (ANNO 2007) - QUALITA` DICHIARATA O PARIFICATA A COLTURA PRESENTE NEL QUADRO TARIFFARIO DEL COMUNE

Dati identificativi

Comune di **GUAGNANO (E227) (LE)**
Foglio **29** Particella **210**

Impianto meccanografico del 12/04/1976

Dati di classamento

Particella divisa in **2** porzioni
Totali particella:
Redditi: dominicale **Euro 19,13**
agrario **Euro 11,93**
Superficie: **5.810** m²

Il reddito dominicale è stato calcolato tenendo conto delle eventuali deduzioni indicate in tabella

Porzione	AA	AB
Reddito dominicale	Euro 0,61	Euro 18,52
Reddito agrario	Euro 0,53	Euro 11,40
Deduzioni	-	-
Superficie m²	294	5.516
Qualità	ULIVETO	SEMINATIVO
Classe	3	3

TABELLA DI VARIAZIONE del 13/12/2007 Pratica n. LE0526715 in atti dal 13/12/2007 TRASMISSIONE DATI AGEA AI SENSI DEL DL 3.10.2006 N.262 (n. 94912.1/2007)

Annotazioni: VARIAZIONE COLTURALE ESEGUITA AI SENSI DEL DL 3.10.2006 N. 262, CONVERTITO CON MODIFICAZIONI NELLA LEGGE 24.11.2006 N. 286 (ANNO 2007) - QUALITA` DICHIARATA O PARIFICATA A COLTURA PRESENTE NEL QUADRO TARIFFARIO DEL COMUNE

Intestazione attuale dell'immobile - totale intestati: 1

1. TENUTA MARANO SOCIETA' AGRICOLA S.R. L.
(CF 04692310750)
Sede in GUAGNANO (LE)
Diritto di: Proprieta' per 1/1 (deriva dall'atto 1)

1. Atto del 30/06/2016 Pubblico ufficiale DI GREGORIO FRANCESCO Sede MESAGNE (BR) Repertorio n. 58956 - COMPRAVENDITA Nota presentata con Modello Unico n. 16796.1/2016 Reparto PI di LECCE in atti dal 21/07/2016

Visura telematica

Tributi speciali: Euro 0,90

Direzione Provinciale di Lecce
Ufficio Provinciale - Territorio
Servizi Catastali

Data: **26/06/2023**
Ora: **19:21:54**
Numero Pratica: **T399048/2023**
Pag: **1 - Segue**

Catasto terreni

Visura attuale per immobile

Situazione degli atti informatizzati al **26/06/2023**

Immobile di catasto terreni | **Causali di aggiornamento ed annotazioni**

Informazioni riportate negli atti del catasto al 26/06/2023

Dati identificativi: Comune di **GUAGNANO (E227) (LE)**
Foglio **29** Particella **224**

Classamento:

Particella divisa in **2** porzioni
Totali particella:
Redditi: dominicale **Euro 10,50**
agrario **Euro 6,60**
Superficie: **3.222** m^2

Il reddito dominicale è stato calcolato tenendo conto delle eventuali deduzioni indicate in tabella

Porzione	AA	AB
Reddito dominicale	Euro 10,00	Euro 0,50
Reddito agrario	Euro 6,16	Euro 0,44
Deduzioni	-	-
Superficie m^2	2.980	242
Qualità	SEMINATIVO	ULIVETO
Classe	3	3

Ultimo atto di aggiornamento: TABELLA DI VARIAZIONE del 12/06/2022 Pratica n. LE0208441 in atti dal 28/11/2022 TRASMISSIONE DATI AGEA AI SENSI DEL DL 3.10.2006 N. 262 (n. 208441.1/2022)

Annotazioni: Variazione colturale eseguita ai sensi del Dl 3.10.2006 n. 262, convertito con modificazioni nella legge 24.11.2006 n. 286 e successive modificazioni (anno 2022) - Eseguita a seguito di dichiarazione resa il 12/06/2022 all'Organismo Pagatore AGEA con la domanda AGEA.ADU.2022.0512752 (Scheda validazione/ fascicolo prot. n. AGEA.CAA4232.2022.0000459)

Dati identificativi

Comune di **GUAGNANO (E227) (LE)**
Foglio **29** Particella **224**

Impianto meccanografico del 12/04/1976

Dati di classamento

Particella divisa in **2** porzioni
Totali particella:
Redditi: dominicale **Euro 10,50**
agrario **Euro 6,60**
Superficie: **3.222** m²

Il reddito dominicale è stato calcolato tenendo conto delle eventuali deduzioni indicate in tabella

Porzione	AA	AB
Reddito dominicale	Euro 10,00	Euro 0,50
Reddito agrario	Euro 6,16	Euro 0,44
Deduzioni	-	-
Superficie m²	2.980	242
Qualità	SEMINATIVO	ULIVETO
Classe	3	3

TABELLA DI VARIAZIONE del 12/06/2022 Pratica n. LE0208441 in atti dal 28/11/2022 TRASMISSIONE DATI AGEA AI SENSI DEL DL 3.10.2006 N. 262 (n. 208441.1/2022)

Annotazioni: Variazione colturale eseguita ai sensi del Dl 3.10.2006 n. 262, convertito con modificazioni nella legge 24.11.2006 n. 286 e successive modificazioni (anno 2022) - Eseguita a seguito di dichiarazione resa il 12/06/2022 all'Organismo Pagatore AGEA con la domanda AGEA.ADU.2022.0512752 (Scheda validazione/ fascicolo prot. n. AGEA.CAA4232.2022.0000459)

Intestazione attuale dell'immobile - totale intestati: 9

1. D'AGOSTINO Adele

Diritto di: Oneri rappresentante (deriva dall'atto 1)

1. Impianto meccanografico del 12/04/1976

2. D'AGOSTINO Adele ; Fu Felice Ved Degli Atti

nata a SALICE SALENTINO (LE) il 01/01/1889

Diritto di: Usufruttuario parziale di dominio diretto (deriva dall'atto 1)

3. DEGLI ATTI Americo ; Fu Americo Minorenne

Diritto di: Concedente in parte (deriva dall'atto 1)

4. DEGLI ATTI Antonietta ; Fu Americo Minorenne

Diritto di: Concedente in parte (deriva dall'atto 1)

5. DEGLI ATTI Cicco ; Fu Americo Minorenne

Diritto di: Concedente in parte (deriva dall'atto 1)

6. DEGLI ATTI Fiorentina ; Di Francesco

Diritto di: Concedente in parte (deriva dall'atto 1)

7. DEGLI ATTI Giuseppina ; Fu Americo Minorenne

nata a GUAGNANO (LE) il 10/08/1915

Diritto di: Concedente in parte (deriva dall'atto 1)

8. DEGLI ATTI Matilde ; Di Francesco

Diritto di: Concedente in parte (deriva dall'atto 1)

9. PRUDENZANO Roberto (CF PRDRRT67L16I467X)

nato a SAVA (TA) il 16/07/1967

Diritto di: Enfiteusi per 1/1 in regime di separazione dei beni (deriva dall'atto 2)

2. Atto del 17/12/2021 Pubblico ufficiale CHIRIZZI LUCIANA Sede GROTTAGLIE (TA) Repertorio n. 49032 - COMPRAVENDITA Nota presentata con Modello Unico n. 36503.2/2021 Reparto PI di LECCE in atti dal 23/12/2021

Visura telematica

Tributi speciali: Euro 0,90

Direzione Provinciale di Lecce
Ufficio Provinciale - Territorio
Servizi Catastali

Data: **26/06/2023**
Ora: **19:06:19**
Numero Pratica: **T395045/2023**
Pag: **1 - Segue**

Catasto terreni

Visura attuale per immobile

Situazione degli atti informatizzati al **26/06/2023**

Immobile di catasto terreni | **Causali di aggiornamento ed annotazioni**

Informazioni riportate negli atti del catasto al 26/06/2023

Dati identificativi: Comune di **GUAGNANO (E227) (LE)**
Foglio **29** Particella **229**

Classamento:

Particella divisa in **2** porzioni
Totali particella:
Redditi: dominicale **Euro 5,83**
agrario **Euro 5,29**
Superficie: **2.559** m^2

Il reddito dominicale è stato calcolato tenendo conto delle eventuali deduzioni indicate in tabella

Porzione	AA	AB
Reddito dominicale	Euro 4,97	Euro 0,86
Reddito agrario	Euro 4,35	Euro 0,94
Deduzioni	-	-
Superficie m^2	2.407	152
Qualità	ULIVETO	VIGNETO
Classe	3	3

Ultimo atto di aggiornamento: TABELLA DI VARIAZIONE del 09/05/2018 Pratica n. LE0174712 in atti dal 04/12/2018 TRASMISSIONE DATI AGEA AI SENSI DEL DL 3.10.2006 N. 262 (n. 4574.1/2018)

Annotazioni: Variazione colturale eseguita ai sensi del Dl 3.10.2006 n. 262, convertito con modificazioni nella legge 24.11.2006 n. 286 e successive modificazioni (anno 2018) - Eseguita a seguito di dichiarazione resa il 09/05/2018 all'Organismo Pagatore AGEA con la domanda AGEA.ADU.2018.0210331 (Scheda validazione/ fascicolo prot. n. AGEA.CAA588.2018.0006674)

Dati identificativi

Comune di **GUAGNANO (E227) (LE)**
Foglio **29** Particella **229**

Impianto meccanografico del 12/04/1976

Dati di classamento

Particella divisa in **2** porzioni
Totali particella:
Redditi: dominicale **Euro 5,83**
agrario **Euro 5,29**
Superficie: **2.559** m²

Il reddito dominicale è stato calcolato tenendo conto delle eventuali deduzioni indicate in tabella

Porzione	AA	AB
Reddito dominicale	Euro 4,97	Euro 0,86
Reddito agrario	Euro 4,35	Euro 0,94
Deduzioni	-	-
Superficie m²	2.407	152
Qualità	ULIVETO	VIGNETO
Classe	3	3

TABELLA DI VARIAZIONE del 09/05/2018 Pratica n. LE0174712 in atti dal 04/12/2018 TRASMISSIONE DATI AGEA AI SENSI DEL DL 3.10.2006 N. 262 (n. 4574.1/2018)

Annotazioni: Variazione colturale eseguita ai sensi del Dl 3.10.2006 n. 262, convertito con modificazioni nella legge 24.11.2006 n. 286 e successive modificazioni (anno 2018) - Eseguita a seguito di dichiarazione resa il 09/05/2018 all'Organismo Pagatore AGEA con la domanda AGEA.ADU.2018.0210331 (Scheda validazione/ fascicolo prot. n. AGEA.CAA588.2018.0006674)

Intestazione attuale dell'immobile - totale intestati: 1

1. RICCIATO Raffaele
(CF RCCRFL54D10E227G)
nato a GUAGNANO (LE) il 10/04/1954
Diritto di: Proprieta' per 1/1 (deriva dall'atto 1)

1. RICONGIUNGIMENTO DI USUFRUTTO del 08/03/2004 - Voltura n. 64498.1/2004 - Pratica n. LE0077685 in atti dal 02/04/2004

Visura telematica

Tributi speciali: Euro 0,90

Direzione Provinciale di Lecce
Ufficio Provinciale - Territorio
Servizi Catastali

Data: **28/06/2023**
Ora: **12:48:36**
Numero Pratica: **T182622/2023**
Pag: **1 - Segue**

Catasto terreni

Visura attuale per immobile

Situazione degli atti informatizzati al **28/06/2023**

Immobile di catasto terreni | **Causali di aggiornamento ed annotazioni**

Informazioni riportate negli atti del catasto al 28/06/2023

Dati identificativi: Comune di **GUAGNANO (E227) (LE)**
Foglio **29** Particella **299**

Classamento:

Particella divisa in **2** porzioni
Totali particella:
Redditi: dominicale **Euro 60,99**
agrario **Euro 27,44**
Superficie: **3.618** m^2

Il reddito dominicale è stato calcolato tenendo conto delle eventuali deduzioni indicate in tabella

Porzione	AA	AB
Reddito dominicale	Euro 0,35	Euro 60,64
Reddito agrario	Euro 0,29	Euro 27,15
Deduzioni	-	-
Superficie m^2	113	3.505
Qualità	ULIVETO	VIGNETO
Classe	2	2

Ultimo atto di aggiornamento: TABELLA DI VARIAZIONE del 13/12/2007 Pratica n. LE0526736 in atti dal 13/12/2007 TRASMISSIONE DATI AGEA AI SENSI DEL DL 3.10.2006 N.262 (n. 94933.1/2007)

Annotazioni: VARIAZIONE COLTURALE ESEGUITA AI SENSI DEL DL 3.10.2006 N. 262, CONVERTITO CON MODIFICAZIONI NELLA LEGGE 24.11.2006 N. 286 (ANNO 2007) - QUALITA` DICHIARATA O PARIFICATA A COLTURA PRESENTE NEL QUADRO TARIFFARIO DEL COMUNE

Dati identificativi

Comune di **GUAGNANO (E227) (LE)**
Foglio **29** Particella **299**

Impianto meccanografico del 12/04/1976

Dati di classamento

Particella divisa in **2** porzioni
Totali particella:
Redditi: dominicale **Euro 60,99**
agrario **Euro 27,44**
Superficie: **3.618** m²

Il reddito dominicale è stato calcolato tenendo conto delle eventuali deduzioni indicate in tabella

Porzione	AA	AB
Reddito dominicale	Euro 0,35	Euro 60,64
Reddito agrario	Euro 0,29	Euro 27,15
Deduzioni	-	-
Superficie m²	113	3.505
Qualità	ULIVETO	VIGNETO
Classe	2	2

TABELLA DI VARIAZIONE del 13/12/2007 Pratica n. LE0526736 in atti dal 13/12/2007 TRASMISSIONE DATI AGEA AI SENSI DEL DL 3.10.2006 N.262 (n. 94933.1/2007)

Annotazioni: VARIAZIONE COLTURALE ESEGUITA AI SENSI DEL DL 3.10.2006 N. 262, CONVERTITO CON MODIFICAZIONI NELLA LEGGE 24.11.2006 N. 286 (ANNO 2007) - QUALITA` DICHIARATA O PARIFICATA A COLTURA PRESENTE NEL QUADRO TARIFFARIO DEL COMUNE

Intestazione attuale dell'immobile - totale intestati: 1

1. VERDERAME Carlo Antonio (CF VRDCLN56H28E227I)
nato a GUAGNANO (LE) il 28/06/1956
Diritto di: Proprieta' per 1/1 bene personale (deriva dall'atto 1)

1. RICONGIUNGIMENTO DI USUFRUTTO del 30/12/2010 - US Sede LECCE (LE) Registrazione n. 47 registrato in data 30/12/2010 - CERTIFICATO DI MORTE Voltura n. 1047.1/2011 - Pratica n. LE0024609 in atti dal 19/01/2011

Visura telematica

Tributi speciali: Euro 0,90

Catasto terreni

Visura attuale per immobile

Situazione degli atti informatizzati al **28/06/2023**

Immobile di catasto terreni | **Causali di aggiornamento ed annotazioni**

Informazioni riportate negli atti del catasto al 28/06/2023

Dati identificativi: Comune di **GUAGNANO (E227) (LE)**
Foglio **29** Particella **300**

Classamento:

Particella divisa in **2** porzioni
Totali particella:
Redditi: dominicale **Euro 27,10**
agrario **Euro 29,54**
Superficie: **4.809** m^2

Il reddito dominicale è stato calcolato tenendo conto delle eventuali deduzioni indicate in tabella

Porzione	AA	AB
Reddito dominicale	Euro 26,98	Euro 0,12
Reddito agrario	Euro 29,43	Euro 0,11
Deduzioni	-	-
Superficie m^2	4.749	60
Qualità	VIGNETO	ULIVETO
Classe	3	3

Ultimo atto di aggiornamento: TABELLA DI VARIAZIONE del 13/12/2007 Pratica n. LE0526737 in atti dal 13/12/2007 TRASMISSIONE DATI AGEA AI SENSI DEL DL 3.10.2006 N.262 (n. 94934.1/2007)

Annotazioni: VARIAZIONE COLTURALE ESEGUITA AI SENSI DEL DL 3.10.2006 N. 262, CONVERTITO CON MODIFICAZIONI NELLA LEGGE 24.11.2006 N. 286 (ANNO 2007) - QUALITA` DICHIARATA O PARIFICATA A COLTURA PRESENTE NEL QUADRO TARIFFARIO DEL COMUNE

Dati identificativi

Comune di **GUAGNANO (E227) (LE)**
Foglio **29** Particella **300**

Impianto meccanografico del 12/04/1976

Dati di classamento

Particella divisa in **2** porzioni
Totali particella:
Redditi: dominicale **Euro 27,10**
agrario **Euro 29,54**
Superficie: **4.809** m²

Il reddito dominicale è stato calcolato tenendo conto delle eventuali deduzioni indicate in tabella

Porzione	AA	AB
Reddito dominicale	Euro 26,98	Euro 0,12
Reddito agrario	Euro 29,43	Euro 0,11
Deduzioni	-	-
Superficie m²	4.749	60
Qualità	VIGNETO	ULIVETO
Classe	3	3

TABELLA DI VARIAZIONE del 13/12/2007 Pratica n. LE0526737 in atti dal 13/12/2007 TRASMISSIONE DATI AGEA AI SENSI DEL DL 3.10.2006 N.262 (n. 94934.1/2007)

Annotazioni: VARIAZIONE COLTURALE ESEGUITA AI SENSI DEL DL 3.10.2006 N. 262, CONVERTITO CON MODIFICAZIONI NELLA LEGGE 24.11.2006 N. 286 (ANNO 2007) - QUALITA` DICHIARATA O PARIFICATA A COLTURA PRESENTE NEL QUADRO TARIFFARIO DEL COMUNE

Intestazione attuale dell'immobile - totale intestati: 1

1. VERDERAME Carlo Antonio (CF VRDCLN56H28E227I)
nato a GUAGNANO (LE) il 28/06/1956
Diritto di: Proprieta' per 1000/1000 in regime di separazione dei beni (deriva dall'atto 1)

1. RETTIFICA DI INTESTAZIONE ALL'ATTUALITA' del 10/06/2009 - RETTIFICA D'UFFICIO Voltura n. 12503.1/2009 - Pratica n. LE0242556 in atti dal 10/06/2009

Visura telematica

Tributi speciali: Euro 0,90

Direzione Provinciale di Lecce
Ufficio Provinciale - Territorio
Servizi Catastali

Data: **26/06/2023**
Ora: **18:32:26**
Numero Pratica: **T382946/2023**
Pag: **1 - Segue**

Catasto terreni

Visura attuale per immobile

Situazione degli atti informatizzati al **26/06/2023**

Immobile di catasto terreni | **Causali di aggiornamento ed annotazioni**

Informazioni riportate negli atti del catasto al 26/06/2023

Dati identificativi: Comune di **GUAGNANO (E227) (LE)**
Foglio **29** Particella **470**

Classamento:

Particella divisa in **2** porzioni
Totali particella:
Redditi: dominicale **Euro 2,14**
agrario **Euro 1,53**
Superficie: **581** m²

Il reddito dominicale è stato calcolato tenendo conto delle eventuali deduzioni indicate in tabella

Porzione	AA	AB
Reddito dominicale	Euro 1,68	Euro 0,46
Reddito agrario	Euro 1,03	Euro 0,50
Deduzioni	-	-
Superficie m²	500	81
Qualità	SEMINATIVO	VIGNETO
Classe	3	3

Ultimo atto di aggiornamento: TABELLA DI VARIAZIONE del 13/12/2007 Pratica n. LE0526755 in atti dal 13/12/2007 TRASMISSIONE DATI AGEA AI SENSI DEL DL 3.10.2006 N.262 (n. 94952.1/2007)

Annotazioni: VARIAZIONE COLTURALE ESEGUITA AI SENSI DEL DL 3.10.2006 N. 262, CONVERTITO CON MODIFICAZIONI NELLA LEGGE 24.11.2006 N. 286 (ANNO 2007) - QUALITA` DICHIARATA O PARIFICATA A COLTURA PRESENTE NEL QUADRO TARIFFARIO DEL COMUNE

Dati identificativi

Comune di **GUAGNANO (E227) (LE)**
Foglio **29** Particella **470**

FRAZIONAMENTO del 01/06/1990 in atti dal 10/05/1991 (n. 1267.3/1990)

Dati di classamento

Particella divisa in **2** porzioni
Totali particella:
Redditi: dominicale **Euro 2,14**
agrario **Euro 1,53**
Superficie: **581** m²

Il reddito dominicale è stato calcolato tenendo conto delle eventuali deduzioni indicate in tabella

Porzione	AA	AB
Reddito dominicale	Euro 1,68	Euro 0,46
Reddito agrario	Euro 1,03	Euro 0,50
Deduzioni	-	-
Superficie m²	500	81
Qualità	SEMINATIVO	VIGNETO
Classe	3	3

TABELLA DI VARIAZIONE del 13/12/2007 Pratica n. LE0526755 in atti dal 13/12/2007 TRASMISSIONE DATI AGEA AI SENSI DEL DL 3.10.2006 N.262 (n. 94952.1/2007)

Annotazioni: VARIAZIONE COLTURALE ESEGUITA AI SENSI DEL DL 3.10.2006 N. 262, CONVERTITO CON MODIFICAZIONI NELLA LEGGE 24.11.2006 N. 286 (ANNO 2007) - QUALITA` DICHIARATA O PARIFICATA A COLTURA PRESENTE NEL QUADRO TARIFFARIO DEL COMUNE

Intestazione attuale dell'immobile - totale intestati: 1

1. CORIGLIANO Antonio
(CF CRGNTN41S04H708V)
nato a SALICE SALENTINO (LE) il 04/11/1941
Diritto di: Proprieta' per 1000/1000 (deriva dall'atto 1)

1. FRAZIONAMENTO del 01/06/1990 in atti dal 10/05/1991 (n. 1267.3/1990)

Visura telematica

Tributi speciali: Euro 0,90

Direzione Provinciale di Lecce
Ufficio Provinciale - Territorio
Servizi Catastali

Data: **28/06/2023**
Ora: **19:24:26**
Numero Pratica: **T368004/2023**
Pag: **1 - Segue**

Catasto terreni

Visura attuale per immobile

Situazione degli atti informatizzati al **28/06/2023**

Immobile di catasto terreni | **Causali di aggiornamento ed annotazioni**

Informazioni riportate negli atti del catasto al 28/06/2023

Dati identificativi: Comune di **GUAGNANO (E227) (LE)**
Foglio **30** Particella **15**

Classamento:

Particella divisa in **2** porzioni
Totali particella:
Redditi: dominicale **Euro 113,65**
agrario **Euro 51,02**
Superficie: **6.755** m^2

Il reddito dominicale è stato calcolato tenendo conto delle eventuali deduzioni indicate in tabella

Porzione	AA	AB
Reddito dominicale	Euro 0,78	Euro 112,87
Reddito agrario	Euro 0,48	Euro 50,54
Deduzioni	-	-
Superficie m^2	231	6.524
Qualità	SEMINATIVO	VIGNETO
Classe	3	2

Ultimo atto di aggiornamento: TABELLA DI VARIAZIONE del 28/05/2020 Pratica n. LE0152581 in atti dal 23/11/2020 TRASMISSIONE DATI AGEA AI SENSI DEL DL 3.10.2006 N. 262 (n. 12343.1/2020)

Annotazioni: Variazione colturale eseguita ai sensi del Dl 3.10.2006 n. 262, convertito con modificazioni nella legge 24.11.2006 n. 286 e successive modificazioni (anno 2020) - Eseguita a seguito di dichiarazione resa il 28/05/2020 all'Organismo Pagatore AGEA con la domanda AGEA.ADU.2020.0172985 (Scheda validazione/ fascicolo prot. n. AGEA.CAA4273.2020.0002240)

Dati identificativi

Comune di **GUAGNANO (E227) (LE)**
Foglio **30** Particella **15**

Impianto meccanografico del 12/04/1976

Dati di classamento

Particella divisa in **2** porzioni
Totali particella:
Redditi: dominicale **Euro 113,65**
agrario **Euro 51,02**
Superficie: **6.755** m^2

Il reddito dominicale è stato calcolato tenendo conto delle eventuali deduzioni indicate in tabella

Porzione	AA	AB
Reddito dominicale	Euro 0,78	Euro 112,87
Reddito agrario	Euro 0,48	Euro 50,54
Deduzioni	-	-
Superficie m^2	231	6.524
Qualità	SEMINATIVO	VIGNETO
Classe	3	2

TABELLA DI VARIAZIONE del 28/05/2020 Pratica n. LE0152581 in atti dal 23/11/2020 TRASMISSIONE DATI AGEA AI SENSI DEL DL 3.10.2006 N. 262 (n. 12343.1/2020)

Annotazioni: Variazione colturale eseguita ai sensi del Dl 3.10.2006 n. 262, convertito con modificazioni nella legge 24.11.2006 n. 286 e successive modificazioni (anno 2020) - Eseguita a seguito di dichiarazione resa il 28/05/2020 all'Organismo Pagatore AGEA con la domanda AGEA.ADU.2020.0172985 (Scheda validazione/ fascicolo prot. n. AGEA.CAA4273.2020.0002240)

Intestazione attuale dell'immobile - totale intestati: 5

1. FRANCO Claudio
(CF FRNCLD68H13L711G)
nato a VEGLIE (LE) il 13/06/1968
Diritto di: Proprieta' per 2/24 (deriva dall'atto 1)

1. DENUNZIA (NEI PASSAGGI PER CAUSA DI MORTE) del 09/12/1992 Pubblico ufficiale SOLAZZO Sede VEGLIE (LE) - UU Sede LECCE (LE) Registrazione Volume 382 n. 9 registrato in data 11/05/1993 - SUCCESSIONE IN MORTE DI FRANCO COSIMO Voltura n. 7442.1/2021 - Pratica n. LE0084877 in atti dal 07/06/2021

2. FRANCO Cristina
(CF FRNCST77L50L711Q)
nata a VEGLIE (LE) il 10/07/1977
Diritto di: Proprieta' per 2/24 (deriva dall'atto 1)

3. FRANCO Maria (CF FRNMRA69P65L711P)
nata a VEGLIE (LE) il 25/09/1969
Diritto di: Proprieta' per 2/24 (deriva dall'atto 1)

4. FRANCO Salvatore
(CF FRNSVT71P09L711M)
nato a VEGLIE (LE) il 09/09/1971
Diritto di: Proprieta' per 2/24 (deriva dall'atto 1)

5. SOLAZZO Lucia
(CF SLZLCU46A42L711G)
nata a VEGLIE (LE) il 02/01/1946
Diritto di: Proprieta' per 16/24 (deriva dall'atto 1)

Visura telematica

Tributi speciali: Euro 0,90

Direzione Provinciale di Lecce
Ufficio Provinciale - Territorio
Servizi Catastali

Data: **26/06/2023**
Ora: **18:13:03**
Numero Pratica: **T374387/2023**
Pag: **1 - Segue**

Catasto terreni

Visura attuale per immobile

Situazione degli atti informatizzati al **26/06/2023**

Immobile di catasto terreni | **Causali di aggiornamento ed annotazioni**

Informazioni riportate negli atti del catasto al 26/06/2023

Dati identificativi: Comune di **GUAGNANO (E227) (LE)**
Foglio **30** Particella **545**

Classamento:

Particella divisa in **2** porzioni
Totali particella:
Redditi: dominicale **Euro 0,52**
agrario **Euro 0,35**
Superficie: **158** m^2

Il reddito dominicale è stato calcolato tenendo conto delle eventuali deduzioni indicate in tabella

Porzione	AA	AB
Reddito dominicale	Euro 0,39	Euro 0,13
Reddito agrario	Euro 0,24	Euro 0,11
Deduzioni	-	-
Superficie m^2	116	42
Qualità	SEMINATIVO	ULIVETO
Classe	3	2

Ultimo atto di aggiornamento: TABELLA DI VARIAZIONE del 17/05/2021 Pratica n. LE0168756 in atti dal 09/12/2021 TRASMISSIONE DATI AGEA AI SENSI DEL DL 3.10.2006 N. 262 (n. 8788.1/2021)

Annotazioni: Variazione colturale eseguita ai sensi del Dl 3.10.2006 n. 262, convertito con modificazioni nella legge 24.11.2006 n. 286 e successive modificazioni (anno 2021) - Eseguita a seguito di dichiarazione resa il 17/05/2021 all'Organismo Pagatore AGEA con la domanda AGEA.ADU.2021.0236747 (Scheda validazione/ fascicolo prot. n. AGEA.CAA588.2021.0006478)

Dati identificativi

Comune di **GUAGNANO (E227) (LE)**
Foglio **30** Particella **545**

FRAZIONAMENTO del 02/01/1991 in atti dal 19/02/1999 (n. 61.19/1991)

Dati di classamento

Particella divisa in **2** porzioni
Totali particella:
Redditi: dominicale **Euro 0,52**
agrario **Euro 0,35**
Superficie: **158** m²

Il reddito dominicale è stato calcolato tenendo conto delle eventuali deduzioni indicate in tabella

Porzione	AA	AB
Reddito dominicale	Euro 0,39	Euro 0,13
Reddito agrario	Euro 0,24	Euro 0,11
Deduzioni	-	-
Superficie m²	116	42
Qualità	SEMINATIVO	ULIVETO
Classe	3	2

TABELLA DI VARIAZIONE del 17/05/2021 Pratica n. LE0168756 in atti dal 09/12/2021 TRASMISSIONE DATI AGEA AI SENSI DEL DL 3.10.2006 N. 262 (n. 8788.1/2021)

Annotazioni: Variazione colturale eseguita ai sensi del Dl 3.10.2006 n. 262, convertito con modificazioni nella legge 24.11.2006 n. 286 e successive modificazioni (anno 2021) - Eseguita a seguito di dichiarazione resa il 17/05/2021 all'Organismo Pagatore AGEA con la domanda AGEA.ADU.2021.0236747 (Scheda validazione/ fascicolo prot. n. AGEA.CAA588.2021.0006478)

Intestazione attuale dell'immobile - totale intestati: 2

1. ROSATO Rosario
(CF RSTRSR35R05E227R)
nato a GUAGNANO (LE) il 05/10/1935
Diritto di: Proprieta' (deriva dall'atto 1)

2. ROSATO Salvatore
(CF RSTSVT03T24E227O)
nato a GUAGNANO (LE) il 24/12/1903
Diritto di: Usufrutto (deriva dall'atto 1)

1. FRAZIONAMENTO del 02/01/1991 in atti dal 19/02/1999 (n. 61.19/1991)

Visura telematica

Tributi speciali: Euro 0,90

Direzione Provinciale di Lecce
Ufficio Provinciale - Territorio
Servizi Catastali

Data: **26/06/2023**
Ora: **13:12:36**
Numero Pratica: **T190683/2023**
Pag: **1 - Segue**

Catasto terreni

Visura attuale per immobile

Situazione degli atti informatizzati al **26/06/2023**

Immobile di catasto terreni | **Causali di aggiornamento ed annotazioni**

Informazioni riportate negli atti del catasto al 26/06/2023

Dati identificativi: Comune di **GUAGNANO (E227) (LE)**
Foglio **30** Particella **613**

Classamento:

Particella divisa in **2** porzioni
Totali particella:
Redditi: dominicale **Euro 0,86**
agrario **Euro 0,66**
Superficie: **269** m^2

Il reddito dominicale è stato calcolato tenendo conto delle eventuali deduzioni indicate in tabella

Porzione	AA	AB
Reddito dominicale	Euro 0,27	Euro 0,59
Reddito agrario	Euro 0,17	Euro 0,49
Deduzioni	-	-
Superficie m^2	80	189
Qualità	SEMINATIVO	ULIVETO
Classe	3	2

Ultimo atto di aggiornamento: TABELLA DI VARIAZIONE del 13/12/2007 Pratica n. LE0526821 in atti dal 13/12/2007 TRASMISSIONE DATI AGEA AI SENSI DEL DL 3.10.2006 N.262 (n. 95018.1/2007)

Annotazioni: VARIAZIONE COLTURALE ESEGUITA AI SENSI DEL DL 3.10.2006 N. 262, CONVERTITO CON MODIFICAZIONI NELLA LEGGE 24.11.2006 N. 286 (ANNO 2007) - QUALITA` DICHIARATA O PARIFICATA A COLTURA PRESENTE NEL QUADRO TARIFFARIO DEL COMUNE

Dati identificativi

Comune di **GUAGNANO (E227) (LE)**
Foglio **30** Particella **613**

FRAZIONAMENTO del 07/01/1991 Pratica n. 22113 in atti dal 24/01/2003 (n. 61.1/1991)

Dati di classamento

Particella divisa in **2** porzioni
Totali particella:
Redditi: dominicale **Euro 0,86**
agrario **Euro 0,66**
Superficie: **269** m²

Il reddito dominicale è stato calcolato tenendo conto delle eventuali deduzioni indicate in tabella

Porzione	AA	AB
Reddito dominicale	Euro 0,27	Euro 0,59
Reddito agrario	Euro 0,17	Euro 0,49
Deduzioni	-	-
Superficie m²	80	189
Qualità	SEMINATIVO	ULIVETO
Classe	3	2

TABELLA DI VARIAZIONE del 13/12/2007 Pratica n. LE0526821 in atti dal 13/12/2007 TRASMISSIONE DATI AGEA AI SENSI DEL DL 3.10.2006 N.262 (n. 95018.1/2007)

Annotazioni: VARIAZIONE COLTURALE ESEGUITA AI SENSI DEL DL 3.10.2006 N. 262, CONVERTITO CON MODIFICAZIONI NELLA LEGGE 24.11.2006 N. 286 (ANNO 2007) - QUALITA` DICHIARATA O PARIFICATA A COLTURA PRESENTE NEL QUADRO TARIFFARIO DEL COMUNE

Intestazione attuale dell'immobile - totale intestati: 1

1. EPIFANI Giuseppe
(CF PFNGPP41R31H708M)
nato a SALICE SALENTINO (LE) il 31/10/1941
Diritto di: Proprieta' per 1000/1000 (deriva dall'atto 1)

1. FRAZIONAMENTO del 07/01/1991 Pratica n. 22113 in atti dal 24/01/2003 (n. 61.1/1991)

Visura telematica

Tributi speciali: Euro 0,90

Catasto terreni

Visura attuale per immobile

Situazione degli atti informatizzati al **26/06/2023**

Immobile di catasto terreni | **Causali di aggiornamento ed annotazioni**

Informazioni riportate negli atti del catasto al 26/06/2023

Dati identificativi: Comune di **SALICE SALENTINO (H708) (LE)**
Foglio **16** Particella **3**

Classamento:

Particella divisa in **2** porzioni
Totali particella:
Redditi: dominicale **Euro 678,02**
agrario **Euro 315,64**
Superficie: **45.277** m^2

Il reddito dominicale è stato calcolato tenendo conto delle eventuali deduzioni indicate in tabella

Porzione	AA	AB
Reddito dominicale	Euro 0,03	Euro 677,99
Reddito agrario	Euro 0,02	Euro 315,62
Deduzioni	-	-
Superficie m^2	9	45.268
Qualità	SEMINATIVO	VIGNETO
Classe	3	2

Riserve: 1 - Atti di passaggio intermedi non esistenti ; 1 - Atti di passaggio intermedi non esistenti

Ultimo atto di aggiornamento: TABELLA DI VARIAZIONE del 15/12/2011 Pratica n. LE0593787 in atti dal 15/12/2011 TRASMISSIONE DATI AGEA AI SENSI DEL DL 3.10.2006 N.262 (n. 35037.1/2011)

Annotazioni: VARIAZIONE COLTURALE ESEGUITA AI SENSI DEL DL 3.10.2006 N. 262, CONVERTITO CON MODIFICAZIONI NELLA LEGGE 24.11.2006 N. 286 E SUCCESSIVE MODIFICAZIONI (ANNO 2011)

Dati identificativi

Comune di **SALICE SALENTINO (H708) (LE)**
Foglio **16** Particella **3**

Impianto meccanografico del 30/06/1977

Riserve: 1 - Atti di passaggio intermedi non esistenti ; 1 - Atti di passaggio intermedi non esistenti

Dati di classamento

Particella divisa in **2** porzioni
Totali particella:
Redditi: dominicale **Euro 678,02**
agrario **Euro 315,64**
Superficie: **45.277** m^2

Il reddito dominicale è stato calcolato tenendo conto delle eventuali deduzioni indicate in tabella

Porzione	AA	AB
Reddito dominicale	Euro 0,03	Euro 677,99
Reddito agrario	Euro 0,02	Euro 315,62
Deduzioni	-	-
Superficie m^2	9	45.268
Qualità	SEMINATIVO	VIGNETO
Classe	3	2

TABELLA DI VARIAZIONE del 15/12/2011 Pratica n. LE0593787 in atti dal 15/12/2011 TRASMISSIONE DATI AGEA AI SENSI DEL DL 3.10.2006 N.262 (n. 35037.1/2011)

Annotazioni: VARIAZIONE COLTURALE ESEGUITA AI SENSI DEL DL 3.10.2006 N. 262, CONVERTITO CON MODIFICAZIONI NELLA LEGGE 24.11.2006 N. 286 E SUCCESSIVE MODIFICAZIONI (ANNO 2011)

Intestazione attuale dell'immobile - totale intestati: 1

1. TENUTE CONTI LEONE DE CASTRIS SOCIETA' AGRICOLA A RESPONSABILITA' LIMITATA
(CF 04084840752)
Sede in SALICE SALENTINO (LE)
Diritto di: Proprieta' per 1/1 (deriva dall'atto 1)

Riserve: 1 - Atti di passaggio intermedi non esistenti

1. Atto del 05/07/2011 Pubblico ufficiale BUONERBA GIORGIO Sede SALICE SALENTINO (LE) Repertorio n. 58554 - COMPRAVENDITA Nota presentata con Modello Unico n. 17971.1/2011 Reparto PI di LECCE in atti dal 19/07/2011

Visura telematica

Tributi speciali: Euro 0,90

Direzione Provinciale di Lecce
Ufficio Provinciale - Territorio
Servizi Catastali

Data: **26/06/2023**
Ora: **13:46:22**
Numero Pratica: **T201062/2023**
Pag: **1 - Segue**

Catasto terreni

Visura attuale per immobile

Situazione degli atti informatizzati al **26/06/2023**

Immobile di catasto terreni | **Causali di aggiornamento ed annotazioni**

Informazioni riportate negli atti del catasto al 26/06/2023

Dati identificativi: Comune di **SALICE SALENTINO (H708) (LE)**
Foglio **17** Particella **11**

Classamento:

Particella divisa in **2** porzioni
Totali particella:
Redditi: dominicale **Euro 4,93**
agrario **Euro 2,83**
Superficie: **1.212** m^2

Il reddito dominicale è stato calcolato tenendo conto delle eventuali deduzioni indicate in tabella

Porzione	AA	AB
Reddito dominicale	Euro 0,22	Euro 4,71
Reddito agrario	Euro 0,18	Euro 2,65
Deduzioni	-	-
Superficie m^2	71	1.141
Qualità	ULIVETO	SEMINATIVO
Classe	2	2

Ultimo atto di aggiornamento: TABELLA DI VARIAZIONE del 21/04/2020 Pratica n. LE0161546 in atti dal 23/11/2020 TRASMISSIONE DATI AGEA AI SENSI DEL DL 3.10.2006 N. 262 (n. 21025.1/2020)

Annotazioni: Variazione colturale eseguita ai sensi del Dl 3.10.2006 n. 262, convertito con modificazioni nella legge 24.11.2006 n. 286 e successive modificazioni (anno 2020) - Eseguita a seguito di dichiarazione resa il 21/04/2020 all'Organismo Pagatore AGEA con la domanda AGEA.ADU.2020.0053998 (Scheda validazione/ fascicolo prot. n. AGEA.CAA378.2020.0001903)

Dati identificativi

Comune di **SALICE SALENTINO (H708) (LE)**
Foglio **17** Particella **11**

Impianto meccanografico del 30/06/1977

Dati di classamento

Particella divisa in **2** porzioni
Totali particella:
Redditi: dominicale **Euro 4,93**
agrario **Euro 2,83**
Superficie: **1.212** m²

Il reddito dominicale è stato calcolato tenendo conto delle eventuali deduzioni indicate in tabella

Porzione	AA	AB
Reddito dominicale	Euro 0,22	Euro 4,71
Reddito agrario	Euro 0,18	Euro 2,65
Deduzioni	-	-
Superficie m²	71	1.141
Qualità	ULIVETO	SEMINATIVO
Classe	2	2

TABELLA DI VARIAZIONE del 21/04/2020 Pratica n. LE0161546 in atti dal 23/11/2020 TRASMISSIONE DATI AGEA AI SENSI DEL DL 3.10.2006 N. 262 (n. 21025.1/2020)

Annotazioni: Variazione colturale eseguita ai sensi del Dl 3.10.2006 n. 262, convertito con modificazioni nella legge 24.11.2006 n. 286 e successive modificazioni (anno 2020) - Eseguita a seguito di dichiarazione resa il 21/04/2020 all'Organismo Pagatore AGEA con la domanda AGEA.ADU.2020.0053998 (Scheda validazione/ fascicolo prot. n. AGEA.CAA378.2020.0001903)

Intestazione attuale dell'immobile - totale intestati: 1

1. DURANTE Vincenzo
(CF DRNVCN56R20E563N)
nato a LEVERANO (LE) il 20/10/1956
Diritto di: Proprieta' per 1/1 bene personale (deriva dall'atto 1)

1. Atto del 11/11/2011 Pubblico ufficiale FIORENTINO MARCO Sede VEGLIE (LE) Repertorio n. 46 - DIVISIONE Nota presentata con Modello Unico n. 27971.2/2011 Reparto PI di LECCE in atti dal 18/11/2011

Visura telematica

Tributi speciali: Euro 0,90

Direzione Provinciale di Lecce
Ufficio Provinciale - Territorio
Servizi Catastali

Data: **26/06/2023**
Ora: **13:42:49**
Numero Pratica: **T200167/2023**
Pag: **1 - Segue**

Catasto terreni

Visura attuale per immobile

Situazione degli atti informatizzati al **26/06/2023**

Immobile di catasto terreni | **Causali di aggiornamento ed annotazioni**

Informazioni riportate negli atti del catasto al 26/06/2023

Dati identificativi: Comune di **SALICE SALENTINO (H708) (LE)**
Foglio **17** Particella **31**

Classamento:

Particella divisa in **2** porzioni
Totali particella:
Redditi: dominicale **Euro 39,95**
agrario **Euro 23,95**
Superficie: **9.898** m^2

Il reddito dominicale è stato calcolato tenendo conto delle eventuali deduzioni indicate in tabella

Porzione	AA	AB
Reddito dominicale	Euro 33,30	Euro 6,65
Reddito agrario	Euro 18,73	Euro 5,22
Deduzioni	-	-
Superficie m^2	8.059	1.839
Qualità	SEMINATIVO	ULIVETO
Classe	2	1

Ultimo atto di aggiornamento: TABELLA DI VARIAZIONE del 07/12/2012 Pratica n. LE0518473 in atti dal 07/12/2012 TRASMISSIONE DATI AGEA AI SENSI DEL DL 3.10.2006 N.262 (n. 10508.1/2012)

Annotazioni: VARIAZIONE COLTURALE ESEGUITA AI SENSI DEL DL 3.10.2006 N. 262, CONVERTITO CON MODIFICAZIONI NELLA LEGGE 24.11.2006 N. 286 E SUCCESSIVE MODIFICAZIONI (ANNO 2012)

Dati identificativi

Comune di **SALICE SALENTINO (H708) (LE)**
Foglio **17** Particella **31**

Impianto meccanografico del 30/06/1977

Dati di classamento

Particella divisa in **2** porzioni
Totali particella:
Redditi: dominicale **Euro 39,95**
agrario **Euro 23,95**
Superficie: **9.898** m^2

Il reddito dominicale è stato calcolato tenendo conto delle eventuali deduzioni indicate in tabella

Porzione	AA	AB
Reddito dominicale	Euro 33,30	Euro 6,65
Reddito agrario	Euro 18,73	Euro 5,22
Deduzioni	-	-
Superficie m^2	8.059	1.839
Qualità	SEMINATIVO	ULIVETO
Classe	2	1

TABELLA DI VARIAZIONE del 07/12/2012 Pratica n. LE0518473 in atti dal 07/12/2012 TRASMISSIONE DATI AGEA AI SENSI DEL DL 3.10.2006 N.262 (n. 10508.1/2012)

Annotazioni: VARIAZIONE COLTURALE ESEGUITA AI SENSI DEL DL 3.10.2006 N. 262, CONVERTITO CON MODIFICAZIONI NELLA LEGGE 24.11.2006 N. 286 E SUCCESSIVE MODIFICAZIONI (ANNO 2012)

Intestazione attuale dell'immobile - totale intestati: 1

1. MARINACI Addolorata
(CF MRNDLR49E64H708I)
nata a SALICE SALENTINO (LE) il 24/05/1949
Diritto di: Proprieta' per 1/1 (deriva dall'atto 1)

1. RICONGIUNGIMENTO DI USUFRUTTO del 16/12/2016 Pubblico ufficiale MARINACI Sede GUAGNANO (LE) - CONS.USUFRUTTO DI MARINACI RAFFAELE Voltura n. 1422.1/2017 - Pratica n. LE0026959 in atti dal 27/01/2017

Visura telematica

Tributi speciali: Euro 0,90

Direzione Provinciale di Lecce
Ufficio Provinciale - Territorio
Servizi Catastali

Data: **26/06/2023**
Ora: **13:40:09**
Numero Pratica: **T199482/2023**
Pag: **1 - Segue**

Catasto terreni

Visura attuale per immobile

Situazione degli atti informatizzati al **26/06/2023**

Immobile di catasto terreni | **Causali di aggiornamento ed annotazioni**

Informazioni riportate negli atti del catasto al 26/06/2023

Dati identificativi: Comune di **SALICE SALENTINO (H708) (LE)**
Foglio **17** Particella **33**

Classamento:

Particella divisa in **2** porzioni
Totali particella:
Redditi: dominicale **Euro 36,88**
agrario **Euro 28,96**
Superficie: **10.200** m²

Il reddito dominicale è stato calcolato tenendo conto delle eventuali deduzioni indicate in tabella

Porzione	AA	AB
Reddito dominicale	Euro 0,06	Euro 36,82
Reddito agrario	Euro 0,03	Euro 28,93
Deduzioni	-	-
Superficie m²	14	10.186
Qualità	SEMINATIVO	ULIVETO
Classe	2	1

Ultimo atto di aggiornamento: TABELLA DI VARIAZIONE del 21/06/2021 Pratica n. LE0174894 in atti dal 09/12/2021 TRASMISSIONE DATI AGEA AI SENSI DEL DL 3.10.2006 N. 262 (n. 14873.1/2021)

Annotazioni: Variazione colturale eseguita ai sensi del Dl 3.10.2006 n. 262, convertito con modificazioni nella legge 24.11.2006 n. 286 e successive modificazioni (anno 2021) - Eseguita a seguito di dichiarazione resa il 21/06/2021 all'Organismo Pagatore AGEA con la domanda AGEA.ADU.2021.0431315 (Scheda validazione/ fascicolo prot. n. AGEA.CAA6836.2021.0001240)

Dati identificativi

Comune di **SALICE SALENTINO (H708) (LE)**
Foglio **17** Particella **33**

Impianto meccanografico del 30/06/1977

Annotazione di immobile: MOD 30 N. 1607 DEL 17.12.1991 - VARIAZIONE COLTURALE ESEGUITA AI SENSI DEL DL 3.10.2006 N. 262, CONVERTITO CON MODIFICAZIONI NELLA LEGGE 24.11.2006 N. 286 (ANNO 2007) - QUALITA` DICHIARATA O PARIFICATA A COLTURA PRESENTE NEL QUADRO TARIFFARIO DEL COMUNE

Dati di classamento

Particella divisa in **2** porzioni
Totali particella:
Redditi: dominicale **Euro 36,88**
agrario **Euro 28,96**
Superficie: **10.200** m²

Il reddito dominicale è stato calcolato tenendo conto delle eventuali deduzioni indicate in tabella

Porzione	AA	AB
Reddito dominicale	Euro 0,06	Euro 36,82
Reddito agrario	Euro 0,03	Euro 28,93
Deduzioni	-	-
Superficie m²	14	10.186
Qualità	SEMINATIVO	ULIVETO
Classe	2	1

TABELLA DI VARIAZIONE del 21/06/2021 Pratica n. LE0174894 in atti dal 09/12/2021 TRASMISSIONE DATI AGEA AI SENSI DEL DL 3.10.2006 N. 262 (n. 14873.1/2021)

Annotazioni: Variazione colturale eseguita ai sensi del Dl 3.10.2006 n. 262, convertito con modificazioni nella legge 24.11.2006 n. 286 e successive modificazioni (anno 2021) - Eseguita a seguito di dichiarazione resa il 21/06/2021 all'Organismo Pagatore AGEA con la domanda AGEA.ADU.2021.0431315 (Scheda validazione/ fascicolo prot. n. AGEA.CAA6836.2021.0001240)

Intestazione attuale dell'immobile - totale intestati: 1

1. PODO BRUNETTI Aldo (CF PDBLDA52L11H708J)

nato a SALICE SALENTINO (LE) il 11/07/1952
Diritto di: Proprieta' per 1000/1000 (deriva dall'atto 1)

1. Atto del 12/04/1994 Pubblico ufficiale PALLARA ANTONIO Sede MONTERONI DI LECCE (LE) Repertorio n. 19733 - Trascrizione n. 11584.1/1994 in atti dal 29/12/1999

Visura telematica

Tributi speciali: Euro 0,90

Direzione Provinciale di Lecce
Ufficio Provinciale - Territorio
Servizi Catastali

Data: **26/06/2023**
Ora: **14:13:26**
Numero Pratica: **T208793/2023**
Pag: **1 - Segue**

Catasto terreni

Visura attuale per immobile

Situazione degli atti informatizzati al **26/06/2023**

Immobile di catasto terreni | **Causali di aggiornamento ed annotazioni**

Informazioni riportate negli atti del catasto al 26/06/2023

Dati identificativi: Comune di **SALICE SALENTINO (H708) (LE)**
Foglio **17** Particella **276**

Classamento:

Particella divisa in **2** porzioni
Totali particella:
Redditi: dominicale **Euro 16,04**
agrario **Euro 9,03**
Superficie: **3.880** m^2

Il reddito dominicale è stato calcolato tenendo conto delle eventuali deduzioni indicate in tabella

Porzione	AA	AB
Reddito dominicale	Euro 16,03	Euro 0,01
Reddito agrario	Euro 9,02	Euro 0,01
Deduzioni	-	-
Superficie m^2	3.879	1
Qualità	SEMINATIVO	VIGNETO
Classe	2	3

Ultimo atto di aggiornamento: TABELLA DI VARIAZIONE del 19/06/2020 Pratica n. LE0161571 in atti dal 23/11/2020 TRASMISSIONE DATI AGEA AI SENSI DEL DL 3.10.2006 N. 262 (n. 21050.1/2020)

Annotazioni: Variazione colturale eseguita ai sensi del Dl 3.10.2006 n. 262, convertito con modificazioni nella legge 24.11.2006 n. 286 e successive modificazioni (anno 2020) - Eseguita a seguito di dichiarazione resa il 19/06/2020 all'Organismo Pagatore AGEA con la domanda AGEA.ADU.2020.0919524 (Scheda validazione/ fascicolo prot. n. AGEA.CAA5692.2020.0002768)

Dati identificativi

Comune di **SALICE SALENTINO (H708) (LE)**
Foglio **17** Particella **276**

Impianto meccanografico del 30/06/1977

Dati di classamento

Particella divisa in **2** porzioni
Totali particella:
Redditi: dominicale **Euro 16,04**
agrario **Euro 9,03**
Superficie: **3.880** m²

Il reddito dominicale è stato calcolato tenendo conto delle eventuali deduzioni indicate in tabella

Porzione	AA	AB
Reddito dominicale	Euro 16,03	Euro 0,01
Reddito agrario	Euro 9,02	Euro 0,01
Deduzioni	-	-
Superficie m²	3.879	1
Qualità	SEMINATIVO	VIGNETO
Classe	2	3

TABELLA DI VARIAZIONE del 19/06/2020 Pratica n. LE0161571 in atti dal 23/11/2020 TRASMISSIONE DATI AGEA AI SENSI DEL DL 3.10.2006 N. 262 (n. 21050.1/2020)

Annotazioni: Variazione colturale eseguita ai sensi del Dl 3.10.2006 n. 262, convertito con modificazioni nella legge 24.11.2006 n. 286 e successive modificazioni (anno 2020) - Eseguita a seguito di dichiarazione resa il 19/06/2020 all'Organismo Pagatore AGEA con la domanda AGEA.ADU.2020.0919524 (Scheda validazione/ fascicolo prot. n. AGEA.CAA5692.2020.0002768)

Intestazione attuale dell'immobile - totale intestati: 2

1. D'AGOSTINO Felice
(CF DGSFLC64L04H708H)
nato a SALICE SALENTINO (LE) il 04/07/1964
Diritto di: Proprieta' per 1000/2000 (deriva dall'atto 1)

2. D'AGOSTINO Giuseppa
(CF DGSGPP66D62H708B)
nata a SALICE SALENTINO (LE) il 22/04/1966
Diritto di: Proprieta' per 1000/2000 (deriva dall'atto 1)

1. SUCCESSIONE EX LEGE di MARTINA MARIA del 09/02/2019 Sede LECCE (LE) Registrazione Volume 88888 n. 143410 registrato in data 24/05/2019 - Trascrizione n. 14921.2/2019 Reparto PI di LECCE in atti dal 06/06/2019

Visura telematica

Tributi speciali: Euro 0,90

Direzione Provinciale di Lecce
Ufficio Provinciale - Territorio
Servizi Catastali

Data: **26/06/2023**
Ora: **13:54:42**
Numero Pratica: **T203283/2023**
Pag: **1 - Segue**

Catasto terreni

Visura attuale per immobile

Situazione degli atti informatizzati al **26/06/2023**

Immobile di catasto terreni | **Causali di aggiornamento ed annotazioni**

Informazioni riportate negli atti del catasto al 26/06/2023

Dati identificativi: Comune di **SALICE SALENTINO (H708) (LE)**
Foglio **17** Particella **427**

Classamento:

Particella divisa in **2** porzioni
Totali particella:
Redditi: dominicale **Euro 0,19**
agrario **Euro 0,13**
Superficie: **50** m^2

Il reddito dominicale è stato calcolato tenendo conto delle eventuali deduzioni indicate in tabella

Porzione	AA	AB
Reddito dominicale	Euro 0,08	Euro 0,11
Reddito agrario	Euro 0,07	Euro 0,06
Deduzioni	-	-
Superficie m^2	23	27
Qualità	ULIVETO	SEMINATIVO
Classe	1	2

Ultimo atto di aggiornamento: TABELLA DI VARIAZIONE del 15/12/2011 Pratica n. LE0593845 in atti dal 15/12/2011 TRASMISSIONE DATI AGEA AI SENSI DEL DL 3.10.2006 N.262 (n. 35084.1/2011)

Annotazioni: VARIAZIONE COLTURALE ESEGUITA AI SENSI DEL DL 3.10.2006 N. 262, CONVERTITO CON MODIFICAZIONI NELLA LEGGE 24.11.2006 N. 286 E SUCCESSIVE MODIFICAZIONI (ANNO 2011)

Dati identificativi

Comune di **SALICE SALENTINO (H708) (LE)**
Foglio **17** Particella **427**

FRAZIONAMENTO in atti dal 06/10/1993 (n. 3051.24/1990)

Annotazione di immobile: MOD 30 N. 1714 DEL 31.5.1990

Dati di classamento

Particella divisa in **2** porzioni
Totali particella:
Redditi: dominicale **Euro 0,19**
agrario **Euro 0,13**
Superficie: **50** m²

Il reddito dominicale è stato calcolato tenendo conto delle eventuali deduzioni indicate in tabella

Porzione	AA	AB
Reddito dominicale	Euro 0,08	Euro 0,11
Reddito agrario	Euro 0,07	Euro 0,06
Deduzioni	-	-
Superficie m²	23	27
Qualità	ULIVETO	SEMINATIVO
Classe	1	2

TABELLA DI VARIAZIONE del 15/12/2011 Pratica n. LE0593845 in atti dal 15/12/2011 TRASMISSIONE DATI AGEA AI SENSI DEL DL 3.10.2006 N.262 (n. 35084.1/2011)

Annotazioni: VARIAZIONE COLTURALE ESEGUITA AI SENSI DEL DL 3.10.2006 N. 262, CONVERTITO CON MODIFICAZIONI NELLA LEGGE 24.11.2006 N. 286 E SUCCESSIVE MODIFICAZIONI (ANNO 2011)

Intestazione attuale dell'immobile - totale intestati: 1

1. CAIRO Antonio (CF CRANTN44P24H708D)
nato a SALICE SALENTINO (LE) il 24/09/1944
Diritto di: Proprieta' per 1000/1000 (deriva dall'atto 1)

1. FRAZIONAMENTO in atti dal 06/10/1993 (n. 3051.24/1990)

Visura telematica

Tributi speciali: Euro 0,90

Direzione Provinciale di Lecce
Ufficio Provinciale - Territorio
Servizi Catastali

Data: **23/06/2023**
Ora: **16:55:16**
Numero Pratica: **T272764/2023**
Pag: **1 - Segue**

Catasto terreni

Visura attuale per immobile

Situazione degli atti informatizzati al **23/06/2023**

Immobile di catasto terreni | **Causali di aggiornamento ed annotazioni**

Informazioni riportate negli atti del catasto al 23/06/2023

Dati identificativi: Comune di **SALICE SALENTINO (H708) (LE)**
Foglio **17** Particella **460**

Classamento:

Particella divisa in **2** porzioni
Totali particella:
Redditi: dominicale **Euro 6,76**
agrario **Euro 4,74**
Superficie: **1.781** m²

Il reddito dominicale è stato calcolato tenendo conto delle eventuali deduzioni indicate in tabella

Porzione	AA	AB
Reddito dominicale	Euro 2,56	Euro 4,20
Reddito agrario	Euro 1,44	Euro 3,30
Deduzioni	-	-
Superficie m²	620	1.161
Qualità	SEMINATIVO	ULIVETO
Classe	2	1

Ultimo atto di aggiornamento: TABELLA DI VARIAZIONE del 17/12/2008 Pratica n. LE0465530 in atti dal 17/12/2008 TRASMISSIONE DATI AGEA AI SENSI DEL DL 3.10.2006 N.262 (n. 11494.1/2008)

Dati identificativi

Comune di **SALICE SALENTINO (H708) (LE)**
Foglio **17** Particella **460**

FRAZIONAMENTO del 29/01/2001 Pratica n. 25620 in atti dal 29/01/2001 (n. 524.1/2001)

Annotazione di immobile: SR - VARIAZIONE COLTURALE ESEGUITA AI SENSI DEL DL 3.10.2006 N. 262, CONVERTITO CON MODIFICAZIONI NELLA LEGGE 24.11.2006 N. 286 (ANNO 2007) - QUALITA` DICHIARATA O PARIFICATA A COLTURA PRESENTE NEL QUADRO TARIFFARIO DEL COMUNE - VARIAZIONE COLTURALE ESEGUITA AI SENSI DEL DL 3.10.2006 N. 262, CONVERTITO CON MODIFICAZIONI NELLA LEGGE 24.11.2006 N. 286 E SUCCESSIVE MODIFICAZIONI (ANNO 2008) - QUALITA` DICHIARATA O PARIFICATA A COLTURA

PRESENTE NEL QUADRO TARIFFARIO DEL COMUNE

Dati di classamento

Particella divisa in **2** porzioni
Totali particella:
Redditi: dominicale **Euro 6,76**
agrario **Euro 4,74**
Superficie: **1.781** m²
Il reddito dominicale è stato calcolato tenendo conto delle eventuali deduzioni indicate in tabella

Porzione	AA	AB
Reddito dominicale	Euro 2,56	Euro 4,20
Reddito agrario	Euro 1,44	Euro 3,30
Deduzioni	-	-
Superficie m²	620	1.161
Qualità	SEMINATIVO	ULIVETO
Classe	2	1

TABELLA DI VARIAZIONE del 17/12/2008 Pratica n. LE0465530 in atti dal 17/12/2008 TRASMISSIONE DATI AGEA AI SENSI DEL DL 3.10.2006 N.262 (n. 11494.1/2008)

Intestazione attuale dell'immobile - totale intestati: 1

1. LEONE DE CASTRIS Piernicola (CF LNDPNC61E04A662R)
nato a BARI (BA) il 04/05/1961
Diritto di: Proprieta' per 1000/1000 (deriva dall'atto 1)

1. DENUNZIA (NEI PASSAGGI PER CAUSA DI MORTE) del 18/03/2003 - CONS.USUF.LEONE DE CASTRIS SALVATORE Voltura n. 113288.1/2003 - Pratica n. 113414 in atti dal 28/04/2003

Visura telematica

Tributi speciali: Euro 0,90

Direzione Provinciale di Lecce
Ufficio Provinciale - Territorio
Servizi Catastali

Data: **26/06/2023**
Ora: **13:28:27**
Numero Pratica: **T195950/2023**
Pag: **1 - Segue**

Catasto terreni

Visura attuale per immobile

Situazione degli atti informatizzati al **26/06/2023**

Immobile di catasto terreni | **Causali di aggiornamento ed annotazioni**

Informazioni riportate negli atti del catasto al 26/06/2023

Dati identificativi: Comune di **SALICE SALENTINO (H708) (LE)**
Foglio **18** Particella **1**

Classamento:

Particella divisa in **2** porzioni
Totali particella:
Redditi: dominicale **Euro 108,65**
agrario **Euro 53,63**
Superficie: **9.380** m^2

Il reddito dominicale è stato calcolato tenendo conto delle eventuali deduzioni indicate in tabella

Porzione	AA	AB
Reddito dominicale	Euro 8,30	Euro 100,35
Reddito agrario	Euro 6,92	Euro 46,71
Deduzioni	-	-
Superficie m^2	2.680	6.700
Qualità	ULIVETO	VIGNETO
Classe	2	2

Ultimo atto di aggiornamento: TABELLA DI VARIAZIONE del 14/12/2007 Pratica n. LE0562922 in atti dal 14/12/2007 TRASMISSIONE DATI AGEA AI SENSI DEL DL 3.10.2006 N.262 (n. 129423.1/2007)

Annotazioni: VARIAZIONE COLTURALE ESEGUITA AI SENSI DEL DL 3.10.2006 N. 262, CONVERTITO CON MODIFICAZIONI NELLA LEGGE 24.11.2006 N. 286 (ANNO 2007) - QUALITA` DICHIARATA O PARIFICATA A COLTURA PRESENTE NEL QUADRO TARIFFARIO DEL COMUNE

Dati identificativi

Comune di **SALICE SALENTINO (H708) (LE)**
Foglio **18** Particella **1**

Impianto meccanografico del 30/06/1977

Dati di classamento

Particella divisa in **2** porzioni
Totali particella:
Redditi: dominicale **Euro 108,65**
agrario **Euro 53,63**
Superficie: **9.380** m²

Il reddito dominicale è stato calcolato tenendo conto delle eventuali deduzioni indicate in tabella

Porzione	AA	AB
Reddito dominicale	Euro 8,30	Euro 100,35
Reddito agrario	Euro 6,92	Euro 46,71
Deduzioni	-	-
Superficie m²	2.680	6.700
Qualità	ULIVETO	VIGNETO
Classe	2	2

TABELLA DI VARIAZIONE del 14/12/2007 Pratica n. LE0562922 in atti dal 14/12/2007 TRASMISSIONE DATI AGEA AI SENSI DEL DL 3.10.2006 N.262 (n. 129423.1/2007)

Annotazioni: VARIAZIONE COLTURALE ESEGUITA AI SENSI DEL DL 3.10.2006 N. 262, CONVERTITO CON MODIFICAZIONI NELLA LEGGE 24.11.2006 N. 286 (ANNO 2007) - QUALITA` DICHIARATA O PARIFICATA A COLTURA PRESENTE NEL QUADRO TARIFFARIO DEL COMUNE

Intestazione attuale dell'immobile - totale intestati: 1

1. GUERRIERI Gaetano
(CF GRRGTN61T21E227D)
nato a GUAGNANO (LE) il 21/12/1961
Diritto di: Proprieta' per 1000/1000 (deriva dall'atto 1)

1. Atto del 19/03/1998 Pubblico ufficiale PERRONE Sede SALICE SALENTINO (LE) Repertorio n. 21057 - UR Sede LECCE (LE) Registrazione n. 1975 registrato in data 08/04/1998 - Voltura n. 4970.1/1998 in atti dal 07/05/1999

Visura telematica

Tributi speciali: Euro 0,90

Direzione Provinciale di Lecce
Ufficio Provinciale - Territorio
Servizi Catastali

Data: **26/06/2023**
Ora: **13:18:43**
Numero Pratica: **T192820/2023**
Pag: **1 - Segue**

Catasto terreni

Visura attuale per immobile

Situazione degli atti informatizzati al **26/06/2023**

Immobile di catasto terreni | **Causali di aggiornamento ed annotazioni**

Informazioni riportate negli atti del catasto al 26/06/2023

Dati identificativi: Comune di **SALICE SALENTINO (H708) (LE)**
Foglio **18** Particella **8**

Classamento:

Particella divisa in **2** porzioni
Totali particella:
Redditi: dominicale **Euro 72,59**
agrario **Euro 34,70**
Superficie: **5.475** m^2

Il reddito dominicale è stato calcolato tenendo conto delle eventuali deduzioni indicate in tabella

Porzione	AA	AB
Reddito dominicale	Euro 2,45	Euro 70,14
Reddito agrario	Euro 2,05	Euro 32,65
Deduzioni	-	-
Superficie m^2	792	4.683
Qualità	ULIVETO	VIGNETO
Classe	2	2

Ultimo atto di aggiornamento: TABELLA DI VARIAZIONE del 15/12/2011 Pratica n. LE0593847 in atti dal 15/12/2011 TRASMISSIONE DATI AGEA AI SENSI DEL DL 3.10.2006 N.262 (n. 35086.1/2011)

Annotazioni: VARIAZIONE COLTURALE ESEGUITA AI SENSI DEL DL 3.10.2006 N. 262, CONVERTITO CON MODIFICAZIONI NELLA LEGGE 24.11.2006 N. 286 E SUCCESSIVE MODIFICAZIONI (ANNO 2011)

Dati identificativi

Comune di **SALICE SALENTINO (H708) (LE)**
Foglio **18** Particella **8**

Impianto meccanografico del 30/06/1977

Dati di classamento

Particella divisa in **2** porzioni
Totali particella:
Redditi: dominicale **Euro 72,59**
agrario **Euro 34,70**
Superficie: **5.475** m²

Il reddito dominicale è stato calcolato tenendo conto delle eventuali deduzioni indicate in tabella

Porzione	AA	AB
Reddito dominicale	Euro 2,45	Euro 70,14
Reddito agrario	Euro 2,05	Euro 32,65
Deduzioni	-	-
Superficie m²	792	4.683
Qualità	ULIVETO	VIGNETO
Classe	2	2

TABELLA DI VARIAZIONE del 15/12/2011 Pratica n. LE0593847 in atti dal 15/12/2011 TRASMISSIONE DATI AGEA AI SENSI DEL DL 3.10.2006 N.262 (n. 35086.1/2011)

Annotazioni: VARIAZIONE COLTURALE ESEGUITA AI SENSI DEL DL 3.10.2006 N. 262, CONVERTITO CON MODIFICAZIONI NELLA LEGGE 24.11.2006 N. 286 E SUCCESSIVE MODIFICAZIONI (ANNO 2011)

Intestazione attuale dell'immobile - totale intestati: 2

1. CALCAGNILE Anna Maria (CF CLCNMR59A56L711L)
nata a VEGLIE (LE) il 16/01/1959
Diritto di: Proprieta' per 1/2 (deriva dall'atto 1)

2. RIZZO Antonio (CF RZZNTN64M30E227J)
nato a GUAGNANO (LE) il 30/08/1964
Diritto di: Proprieta' per 1/2 (deriva dall'atto 1)

1. Atto del 03/03/1990 Pubblico ufficiale BUONERBA GIORGIO Sede LECCE (LE) Repertorio n. 18568 Sede LECCE (LE) Registrazione n. 2280 registrato in data 21/03/1990 - n. 4590.1/1990 in atti dal 07/03/1993

Visura telematica

Tributi speciali: Euro 0,90

Direzione Provinciale di Lecce
Ufficio Provinciale - Territorio
Servizi Catastali

Data: **25/06/2023**
Ora: **16:32:21**
Numero Pratica: **T22126/2023**

Catasto terreni

Visura attuale per immobile

Situazione degli atti informatizzati al **25/06/2023**

Immobile di catasto terreni | **Causali di aggiornamento ed annotazioni**

Informazioni riportate negli atti del catasto al 25/06/2023

Dati identificativi: Comune di **SALICE SALENTINO (H708) (LE)**
Foglio **18** Particella **20**

Classamento:

Particella divisa in **2** porzioni
Totali particella:
Redditi: dominicale **Euro 19,95**
agrario **Euro 12,96**
Superficie: **6.981** m^2

Il reddito dominicale è stato calcolato tenendo conto delle eventuali deduzioni indicate in tabella

Porzione	AA	AB
Reddito dominicale	Euro 18,56	Euro 1,39
Reddito agrario	Euro 11,81	Euro 1,15
Deduzioni	-	-
Superficie m^2	6.534	447
Qualità	SEMINATIVO	ULIVETO
Classe	3	2

Ultimo atto di aggiornamento: TABELLA DI VARIAZIONE del 01/06/2020 Pratica n. LE0161581 in atti dal 23/11/2020 TRASMISSIONE DATI AGEA AI SENSI DEL DL 3.10.2006 N. 262 (n. 21060.1/2020)

Annotazioni: Variazione colturale eseguita ai sensi del Dl 3.10.2006 n. 262, convertito con modificazioni nella legge 24.11.2006 n. 286 e successive modificazioni (anno 2020) - Eseguita a seguito di dichiarazione resa il 01/06/2020 all'Organismo Pagatore AGEA con la domanda AGEA.ADU.2020.0187191 (Scheda validazione/ fascicolo prot. n. AGEA.CAA587.2020.0002358)

Dati identificativi

Comune di **SALICE SALENTINO (H708) (LE)**
Foglio **18** Particella **20**

Impianto meccanografico del 30/06/1977

Dati di classamento

Particella divisa in **2** porzioni
Totali particella:
Redditi: dominicale **Euro 19,95**
agrario **Euro 12,96**
Superficie: **6.981** m²

Il reddito dominicale è stato calcolato tenendo conto delle eventuali deduzioni indicate in tabella

Porzione	AA	AB
Reddito dominicale	Euro 18,56	Euro 1,39
Reddito agrario	Euro 11,81	Euro 1,15
Deduzioni	-	-
Superficie m²	6.534	447
Qualità	SEMINATIVO	ULIVETO
Classe	3	2

TABELLA DI VARIAZIONE del 01/06/2020 Pratica n. LE0161581 in atti dal 23/11/2020 TRASMISSIONE DATI AGEA AI SENSI DEL DL 3.10.2006 N. 262 (n. 21060.1/2020)

Annotazioni: Variazione colturale eseguita ai sensi del Dl 3.10.2006 n. 262, convertito con modificazioni nella legge 24.11.2006 n. 286 e successive modificazioni (anno 2020) - Eseguita a seguito di dichiarazione resa il 01/06/2020 all'Organismo Pagatore AGEA con la domanda AGEA.ADU.2020.0187191 (Scheda validazione/ fascicolo prot. n. AGEA.CAA587.2020.0002358)

Intestazione attuale dell'immobile - totale intestati: 1

1. CANTORE Vito (CF CNTVTI66D10F839X)
nato a NAPOLI (NA) il 10/04/1966
Diritto di: Proprieta' per 1/1 (deriva dall'atto 1)

1. Atto del 22/06/2021 Pubblico ufficiale PEPE MARCO Sede CERIGNOLA (FG) Repertorio n. 21232 - DIVISIONE Nota presentata con Modello Unico n. 17858.1/2021 Reparto PI di LECCE in atti dal 29/06/2021

Visura telematica

Tributi speciali: Euro 0,90

Direzione Provinciale di Lecce
Ufficio Provinciale - Territorio
Servizi Catastali

Data: **25/06/2023**
Ora: **16:41:58**
Numero Pratica: **T22607/2023**
Pag: **1 - Segue**

Catasto terreni

Visura attuale per immobile

Situazione degli atti informatizzati al **25/06/2023**

Immobile di catasto terreni | **Causali di aggiornamento ed annotazioni**

Informazioni riportate negli atti del catasto al 25/06/2023

Dati identificativi: Comune di **SALICE SALENTINO (H708) (LE)**
Foglio **18** Particella **21**

Classamento:

Particella divisa in **2** porzioni
Totali particella:
Redditi: dominicale **Euro 10,51**
agrario **Euro 8,71**
Superficie: **3.397** m^2

Il reddito dominicale è stato calcolato tenendo conto delle eventuali deduzioni indicate in tabella

Porzione	AA	AB
Reddito dominicale	Euro 0,22	Euro 10,29
Reddito agrario	Euro 0,14	Euro 8,57
Deduzioni	-	-
Superficie m^2	77	3.320
Qualità	SEMINATIVO	ULIVETO
Classe	3	2

Ultimo atto di aggiornamento: TABELLA DI VARIAZIONE del 15/12/2011 Pratica n. LE0593849 in atti dal 15/12/2011 TRASMISSIONE DATI AGEA AI SENSI DEL DL 3.10.2006 N.262 (n. 35088.1/2011)

Annotazioni: VARIAZIONE COLTURALE ESEGUITA AI SENSI DEL DL 3.10.2006 N. 262, CONVERTITO CON MODIFICAZIONI NELLA LEGGE 24.11.2006 N. 286 E SUCCESSIVE MODIFICAZIONI (ANNO 2011)

Dati identificativi

Comune di **SALICE SALENTINO (H708) (LE)**
Foglio **18** Particella **21**

Impianto meccanografico del 30/06/1977

Dati di classamento

Particella divisa in **2** porzioni
Totali particella:
Redditi: dominicale **Euro 10,51**
agrario **Euro 8,71**
Superficie: **3.397** m^2

Il reddito dominicale è stato calcolato tenendo conto delle eventuali deduzioni indicate in tabella

Porzione	AA	AB
Reddito dominicale	Euro 0,22	Euro 10,29
Reddito agrario	Euro 0,14	Euro 8,57
Deduzioni	-	-
Superficie m^2	77	3.320
Qualità	SEMINATIVO	ULIVETO
Classe	3	2

TABELLA DI VARIAZIONE del 15/12/2011 Pratica n. LE0593849 in atti dal 15/12/2011 TRASMISSIONE DATI AGEA AI SENSI DEL DL 3.10.2006 N.262 (n. 35088.1/2011)

Annotazioni: VARIAZIONE COLTURALE ESEGUITA AI SENSI DEL DL 3.10.2006 N. 262, CONVERTITO CON MODIFICAZIONI NELLA LEGGE 24.11.2006 N. 286 E SUCCESSIVE MODIFICAZIONI (ANNO 2011)

Intestazione attuale dell'immobile - totale intestati: 1

1. IANNE Francesco
(CF NNIFNC54R03H708Y)
nato a SALICE SALENTINO (LE) il 03/10/1954
Diritto di: Proprieta' per 1/1 bene personale (deriva dall'atto 1)

1. Atto del 17/10/2014 Pubblico ufficiale BUONERBA GIORGIO Sede SALICE SALENTINO (LE) Repertorio n. 59517 - DIVISIONE Nota presentata con Modello Unico n. 28360.2/2014 Reparto PI di LECCE in atti dal 29/10/2014

Visura telematica

Tributi speciali: Euro 0,90

Direzione Provinciale di Lecce
Ufficio Provinciale - Territorio
Servizi Catastali

Data: **25/06/2023**
Ora: **17:19:12**
Numero Pratica: **T24662/2023**

Catasto terreni

Visura attuale per immobile

Situazione degli atti informatizzati al **25/06/2023**

Immobile di catasto terreni | **Causali di aggiornamento ed annotazioni**

Informazioni riportate negli atti del catasto al 25/06/2023

Dati identificativi: Comune di **SALICE SALENTINO (H708) (LE)**
Foglio **18** Particella **25**

Classamento:

Particella divisa in **2** porzioni
Totali particella:
Redditi: dominicale **Euro 7,99**
agrario **Euro 7,21**
Superficie: **3.345** m^2

Il reddito dominicale è stato calcolato tenendo conto delle eventuali deduzioni indicate in tabella

Porzione	AA	AB
Reddito dominicale	Euro 4,65	Euro 3,34
Reddito agrario	Euro 3,87	Euro 3,34
Deduzioni	-	-
Superficie m^2	1.500	1.845
Qualità	ULIVETO	SEMINATIVO
Classe	2	4

Ultimo atto di aggiornamento: TABELLA DI VARIAZIONE del 09/03/2007 Pratica n. LE0139289 in atti dal 09/03/2007 TRASMISSIONE DATI AI SENSI DEL DECRETO 262 DEL 3 OTTOBRE 2006 (n. 29605.1/2007)

Annotazioni: VARIAZIONE COLTURALE EX D.L. N. 262/06 - QUALITA` DICHIARATA O PARIFICATA A COLTURA PRESENTE NEL QUADRO TARIFFARIO

Dati identificativi

Comune di **SALICE SALENTINO (H708) (LE)**
Foglio **18** Particella **25**

Impianto meccanografico del 30/06/1977

Dati di classamento

Particella divisa in **2** porzioni
Totali particella:
Redditi: dominicale **Euro 7,99**
agrario **Euro 7,21**
Superficie: **3.345** m²

Il reddito dominicale è stato calcolato tenendo conto delle eventuali deduzioni indicate in tabella

Porzione	AA	AB
Reddito dominicale	Euro 4,65	Euro 3,34
Reddito agrario	Euro 3,87	Euro 3,34
Deduzioni	-	-
Superficie m²	1.500	1.845
Qualità	ULIVETO	SEMINATIVO
Classe	2	4

TABELLA DI VARIAZIONE del 09/03/2007 Pratica n. LE0139289 in atti dal 09/03/2007 TRASMISSIONE DATI AI SENSI DEL DECRETO 262 DEL 3 OTTOBRE 2006 (n. 29605.1/2007)

Annotazioni: VARIAZIONE COLTURALE EX D.L. N. 262/06 - QUALITA` DICHIARATA O PARIFICATA A COLTURA PRESENTE NEL QUADRO TARIFFARIO

Intestazione attuale dell'immobile - totale intestati: 4

1. PEDONE Agostino
(CF PDNGTN37R28I115U)
nato a SAN PIETRO IN LAMA (LE) il 28/10/1937
Diritto di: Proprieta' per 51/108 (deriva dall'atto 1)

2. PEDONE Maria Lucia
(CF PDNMLC57P46I115E)
nata a SAN PIETRO IN LAMA (LE) il 06/09/1957
Diritto di: Proprieta' per 3/108 (deriva dall'atto 1)

3. PEDONE Maria Teresa
(CF PDNMTR46E55I115D)
nata a SAN PIETRO IN LAMA (LE) il 15/05/1946
Diritto di: Proprieta' per 3/108 (deriva dall'atto 1)

4. PEDONE Vito Antonio
(CF PDNVNT36D21I115A)
nato a SAN PIETRO IN LAMA (LE) il 21/04/1936
Diritto di: Proprieta' per 51/108 (deriva dall'atto 1)

1. RICONGIUNGIMENTO DI USUFRUTTO del 01/01/2005 - CONS D'USUF DI MARTINA ELENA Voltura n. 20693.1/2005 - Pratica n. LE0223878 in atti dal 03/11/2005

Visura telematica

Tributi speciali: Euro 0,90

Direzione Provinciale di Lecce
Ufficio Provinciale - Territorio
Servizi Catastali

Data: **23/06/2023**
Ora: **20:28:53**
Numero Pratica: **T328165/2023**
Pag: **1 - Segue**

Catasto terreni

Visura attuale per immobile

Situazione degli atti informatizzati al **23/06/2023**

Immobile di catasto terreni | **Causali di aggiornamento ed annotazioni**

Informazioni riportate negli atti del catasto al 23/06/2023

Dati identificativi: Comune di **SALICE SALENTINO (H708) (LE)**
Foglio **18** Particella **37**

Classamento:

Particella divisa in **2** porzioni
Totali particella:
Redditi: dominicale **Euro 32,71**
agrario **Euro 27,24**
Superficie: **10.560** m^2

Il reddito dominicale è stato calcolato tenendo conto delle eventuali deduzioni indicate in tabella

Porzione	AA	AB
Reddito dominicale	Euro 0,11	Euro 32,60
Reddito agrario	Euro 0,07	Euro 27,17
Deduzioni	-	-
Superficie m^2	38	10.522
Qualità	SEMINATIVO	ULIVETO
Classe	3	2

Ultimo atto di aggiornamento: TABELLA DI VARIAZIONE del 07/12/2012 Pratica n. LE0518490 in atti dal 07/12/2012 TRASMISSIONE DATI AGEA AI SENSI DEL DL 3.10.2006 N.262 (n. 10525.1/2012)

Annotazioni: VARIAZIONE COLTURALE ESEGUITA AI SENSI DEL DL 3.10.2006 N. 262, CONVERTITO CON MODIFICAZIONI NELLA LEGGE 24.11.2006 N. 286 E SUCCESSIVE MODIFICAZIONI (ANNO 2012)

Dati identificativi

Comune di **SALICE SALENTINO (H708) (LE)**
Foglio **18** Particella **37**

Impianto meccanografico del 30/06/1977

Dati di classamento

Particella divisa in **2** porzioni
Totali particella:
Redditi: dominicale **Euro 32,71**
agrario **Euro 27,24**
Superficie: **10.560** m²

Il reddito dominicale è stato calcolato tenendo conto delle eventuali deduzioni indicate in tabella

Porzione	AA	AB
Reddito dominicale	Euro 0,11	Euro 32,60
Reddito agrario	Euro 0,07	Euro 27,17
Deduzioni	-	-
Superficie m²	38	10.522
Qualità	SEMINATIVO	ULIVETO
Classe	3	2

TABELLA DI VARIAZIONE del 07/12/2012 Pratica n. LE0518490 in atti dal 07/12/2012 TRASMISSIONE DATI AGEA AI SENSI DEL DL 3.10.2006 N.262 (n. 10525.1/2012)

Annotazioni: VARIAZIONE COLTURALE ESEGUITA AI SENSI DEL DL 3.10.2006 N. 262, CONVERTITO CON MODIFICAZIONI NELLA LEGGE 24.11.2006 N. 286 E SUCCESSIVE MODIFICAZIONI (ANNO 2012)

Intestazione attuale dell'immobile - totale intestati: 1

1. PODO BRUNETTI Bruno (CF PDBBRN51M02H708E)
nato a SALICE SALENTINO (LE) il 02/08/1951
Diritto di: Proprieta' per 1000/1000 (deriva dall'atto 1)

1. Atto del 15/11/1996 Pubblico ufficiale PALLARA ANTONIO Sede MONTERONI DI LECCE (LE) Repertorio n. 21790 - Trascrizione n. 29866.1/1996 in atti dal 29/12/1999

Visura telematica

Tributi speciali: Euro 0,90

Direzione Provinciale di Lecce
Ufficio Provinciale - Territorio
Servizi Catastali

Data: **23/06/2023**
Ora: **17:55:56**
Numero Pratica: **T298692/2023**
Pag: **1 - Segue**

Catasto terreni

Visura attuale per immobile

Situazione degli atti informatizzati al **23/06/2023**

Immobile di catasto terreni | **Causali di aggiornamento ed annotazioni**

Informazioni riportate negli atti del catasto al 23/06/2023

Dati identificativi: Comune di **SALICE SALENTINO (H708) (LE)**
Foglio **18** Particella **38**

Classamento:

Particella divisa in **2** porzioni
Totali particella:
Redditi: dominicale **Euro 12,85**
agrario **Euro 8,20**
Superficie: **4.518** m^2

Il reddito dominicale è stato calcolato tenendo conto delle eventuali deduzioni indicate in tabella

Porzione	AA	AB
Reddito dominicale	Euro 12,72	Euro 0,13
Reddito agrario	Euro 8,09	Euro 0,11
Deduzioni	-	-
Superficie m^2	4.477	41
Qualità	SEMINATIVO	ULIVETO
Classe	3	2

Ultimo atto di aggiornamento: TABELLA DI VARIAZIONE del 15/06/2016 Pratica n. LE0306182 in atti dal 16/12/2016 TRASMISSIONE DATI AGEA AI SENSI DEL DL 3.10.2006 N. 262 (n. 8813.1/2016)

Annotazioni: Variazione colturale eseguita ai sensi del Dl 3.10.2006 n. 262, convertito con modificazioni nella legge 24.11.2006 n. 286 e successive modificazioni (anno 2016) - Eseguita a seguito di dichiarazione resa il 15/06/2016 all'Organismo Pagatore AGEA con la domanda AGEA.ADU.2016.0993809 (Scheda validazione/ fascicolo prot. n. AGEA.CAA587.2016.0003396)

Dati identificativi

Comune di **SALICE SALENTINO (H708) (LE)**
Foglio **18** Particella **38**

Impianto meccanografico del 30/06/1977

Dati di classamento

Particella divisa in **2** porzioni
Totali particella:
Redditi: dominicale **Euro 12,85**
agrario **Euro 8,20**
Superficie: **4.518** m²

Il reddito dominicale è stato calcolato tenendo conto delle eventuali deduzioni indicate in tabella

Porzione	AA	AB
Reddito dominicale	Euro 12,72	Euro 0,13
Reddito agrario	Euro 8,09	Euro 0,11
Deduzioni	-	-
Superficie m²	4.477	41
Qualità	SEMINATIVO	ULIVETO
Classe	3	2

TABELLA DI VARIAZIONE del 15/06/2016 Pratica n. LE0306182 in atti dal 16/12/2016 TRASMISSIONE DATI AGEA AI SENSI DEL DL 3.10.2006 N. 262 (n. 8813.1/2016)

Annotazioni: Variazione colturale eseguita ai sensi del Dl 3.10.2006 n. 262, convertito con modificazioni nella legge 24.11.2006 n. 286 e successive modificazioni (anno 2016) - Eseguita a seguito di dichiarazione resa il 15/06/2016 all'Organismo Pagatore AGEA con la domanda AGEA.ADU.2016.0993809 (Scheda validazione/ fascicolo prot. n. AGEA.CAA587.2016.0003396)

Intestazione attuale dell'immobile - totale intestati: 1

1. CANTORE Vito (CF CNTVTI66D10F839X)
nato a NAPOLI (NA) il 10/04/1966
Diritto di: Proprieta' per 1/1 (deriva dall'atto 1)

1. Atto del 22/06/2021 Pubblico ufficiale PEPE MARCO Sede CERIGNOLA (FG) Repertorio n. 21232 - DIVISIONE Nota presentata con Modello Unico n. 17858.1/2021 Reparto PI di LECCE in atti dal 29/06/2021

Visura telematica

Tributi speciali: Euro 0,90

Direzione Provinciale di Lecce
Ufficio Provinciale - Territorio
Servizi Catastali

Data: **23/06/2023**
Ora: **20:33:56**
Numero Pratica: **T328412/2023**

Catasto terreni

Visura attuale per immobile

Situazione degli atti informatizzati al **23/06/2023**

Immobile di catasto terreni | **Causali di aggiornamento ed annotazioni**

Informazioni riportate negli atti del catasto al 23/06/2023

Dati identificativi: Comune di **SALICE SALENTINO (H708) (LE)**
Foglio **18** Particella **40**

Classamento:

Particella divisa in **2** porzioni
Totali particella:
Redditi: dominicale **Euro 0,27**
agrario **Euro 0,20**
Superficie: **93** m^2

Il reddito dominicale è stato calcolato tenendo conto delle eventuali deduzioni indicate in tabella

Porzione	AA	AB
Reddito dominicale	Euro 0,15	Euro 0,12
Reddito agrario	Euro 0,10	Euro 0,10
Deduzioni	-	-
Superficie m^2	53	40
Qualità	SEMINATIVO	ULIVETO
Classe	3	2

Ultimo atto di aggiornamento: TABELLA DI VARIAZIONE del 01/06/2020 Pratica n. LE0161583 in atti dal 23/11/2020 TRASMISSIONE DATI AGEA AI SENSI DEL DL 3.10.2006 N. 262 (n. 21062.1/2020)

Annotazioni: Variazione colturale eseguita ai sensi del Dl 3.10.2006 n. 262, convertito con modificazioni nella legge 24.11.2006 n. 286 e successive modificazioni (anno 2020) - Eseguita a seguito di dichiarazione resa il 01/06/2020 all'Organismo Pagatore AGEA con la domanda AGEA.ADU.2020.0187191 (Scheda validazione/ fascicolo prot. n. AGEA.CAA587.2020.0002358)

Dati identificativi

Comune di **SALICE SALENTINO (H708) (LE)**
Foglio **18** Particella **40**

Impianto meccanografico del 30/06/1977

Dati di classamento

Particella divisa in **2** porzioni
Totali particella:
Redditi: dominicale **Euro 0,27**
agrario **Euro 0,20**
Superficie: **93** m²

Il reddito dominicale è stato calcolato tenendo conto delle eventuali deduzioni indicate in tabella

Porzione	AA	AB
Reddito dominicale	Euro 0,15	Euro 0,12
Reddito agrario	Euro 0,10	Euro 0,10
Deduzioni	-	-
Superficie m²	53	40
Qualità	SEMINATIVO	ULIVETO
Classe	3	2

TABELLA DI VARIAZIONE del 01/06/2020 Pratica n. LE0161583 in atti dal 23/11/2020 TRASMISSIONE DATI AGEA AI SENSI DEL DL 3.10.2006 N. 262 (n. 21062.1/2020)

Annotazioni: Variazione colturale eseguita ai sensi del Dl 3.10.2006 n. 262, convertito con modificazioni nella legge 24.11.2006 n. 286 e successive modificazioni (anno 2020) - Eseguita a seguito di dichiarazione resa il 01/06/2020 all'Organismo Pagatore AGEA con la domanda AGEA.ADU.2020.0187191 (Scheda validazione/ fascicolo prot. n. AGEA.CAA587.2020.0002358)

Intestazione attuale dell'immobile - totale intestati: 1

1. CANTORE Vito (CF CNTVTI66D10F839X)
nato a NAPOLI (NA) il 10/04/1966
Diritto di: Proprieta' per 1/1 (deriva dall'atto 1)

1. Atto del 22/06/2021 Pubblico ufficiale PEPE MARCO Sede CERIGNOLA (FG) Repertorio n. 21232 - DIVISIONE Nota presentata con Modello Unico n. 17858.1/2021 Reparto PI di LECCE in atti dal 29/06/2021

Visura telematica

Tributi speciali: Euro 0,90

Direzione Provinciale di Lecce
Ufficio Provinciale - Territorio
Servizi Catastali

Data: **23/06/2023**
Ora: **18:01:51**
Numero Pratica: **T300942/2023**
Pag: **1 - Segue**

Catasto terreni

Visura attuale per immobile

Situazione degli atti informatizzati al **23/06/2023**

Immobile di catasto terreni | **Causali di aggiornamento ed annotazioni**

Informazioni riportate negli atti del catasto al 23/06/2023

Dati identificativi: Comune di **SALICE SALENTINO (H708) (LE)**
Foglio **18** Particella **41**

Classamento:

Particella divisa in **3** porzioni
Totali particella:
Redditi: dominicale **Euro 65,76**
agrario **Euro 50,84**
Superficie: **17.778** m²

Il reddito dominicale è stato calcolato tenendo conto delle eventuali deduzioni indicate in tabella

Porzione	AA	AB	AC
Reddito dominicale	Euro 0,74	Euro 62,79	Euro 2,23
Reddito agrario	Euro 0,47	Euro 49,33	Euro 1,04
Deduzioni	-	-	-
Superficie m²	262	17.367	149
Qualità	SEMINATIVO	ULIVETO	VIGNETO
Classe	3	1	2

Ultimo atto di aggiornamento: TABELLA DI VARIAZIONE del 30/06/2020 Pratica n. LE0161584 in atti dal 23/11/2020 TRASMISSIONE DATI AGEA AI SENSI DEL DL 3.10.2006 N. 262 (n. 21063.1/2020)

Annotazioni: Variazione colturale eseguita ai sensi del Dl 3.10.2006 n. 262, convertito con modificazioni nella legge 24.11.2006 n. 286 e successive modificazioni (anno 2020) - Eseguita a seguito di dichiarazione resa il 30/06/2020 all'Organismo Pagatore AGEA con la domanda AGEA.ADU.2020.0984002 (Scheda validazione/ fascicolo prot. n. AGEA.CAA464.2020.0000701)

Dati identificativi

Comune di **SALICE SALENTINO (H708) (LE)**
Foglio **18** Particella **41**

Impianto meccanografico del 30/06/1977

Dati di classamento

Particella divisa in **3** porzioni
Totali particella:
Redditi: dominicale **Euro 65,76**
agrario **Euro 50,84**
Superficie: **17.778** m²

Il reddito dominicale è stato calcolato tenendo conto delle eventuali deduzioni indicate in tabella

Porzione	AA	AB	AC
Reddito dominicale	Euro 0,74	Euro 62,79	Euro 2,23
Reddito agrario	Euro 0,47	Euro 49,33	Euro 1,04
Deduzioni	-	-	-
Superficie m²	262	17.367	149
Qualità	SEMINATIVO	ULIVETO	VIGNETO
Classe	3	1	2

TABELLA DI VARIAZIONE del 30/06/2020 Pratica n. LE0161584 in atti dal 23/11/2020 TRASMISSIONE DATI AGEA AI SENSI DEL DL 3.10.2006 N. 262 (n. 21063.1/2020)

Annotazioni: Variazione colturale eseguita ai sensi del Dl 3.10.2006 n. 262, convertito con modificazioni nella legge 24.11.2006 n. 286 e successive modificazioni (anno 2020) - Eseguita a seguito di dichiarazione resa il 30/06/2020 all'Organismo Pagatore AGEA con la domanda AGEA.ADU.2020.0984002 (Scheda validazione/ fascicolo prot. n. AGEA.CAA464.2020.0000701)

Intestazione attuale dell'immobile - totale intestati: 1

1. PODO BRUNETTI Bruno (CF PDBBRN51M02H708E)
nato a SALICE SALENTINO (LE) il 02/08/1951
Diritto di: Proprieta' in regime di comunione dei beni (deriva dall'atto 1)

1. Atto del 26/10/1991 Pubblico ufficiale DELL'ANNA PAOLO Sede COPERTINO (LE) Repertorio n. 17184 - UR Sede LECCE (LE) Registrazione n. 8169 registrato in data 14/11/1991 - n. 14945.1/1991 in atti dal 08/03/1996

Visura telematica

Tributi speciali: Euro 0,90

Direzione Provinciale di Lecce
Ufficio Provinciale - Territorio
Servizi Catastali

Data: **23/06/2023**
Ora: **21:05:25**
Numero Pratica: **T329793/2023**

Catasto terreni

Visura attuale per immobile

Situazione degli atti informatizzati al **23/06/2023**

Immobile di catasto terreni | **Causali di aggiornamento ed annotazioni**

Informazioni riportate negli atti del catasto al 23/06/2023

Dati identificativi: Comune di **SALICE SALENTINO (H708) (LE)**
Foglio **18** Particella **47**

Classamento:

Particella divisa in **2** porzioni
Totali particella:
Redditi: dominicale **Euro 107,32**
agrario **Euro 68,39**
Superficie: **37.770** m²

Il reddito dominicale è stato calcolato tenendo conto delle eventuali deduzioni indicate in tabella

Porzione	AA	AB
Reddito dominicale	Euro 106,85	Euro 0,47
Reddito agrario	Euro 68,00	Euro 0,39
Deduzioni	-	-
Superficie m²	37.618	152
Qualità	SEMINATIVO	ULIVETO
Classe	3	2

Ultimo atto di aggiornamento: TABELLA DI VARIAZIONE del 14/06/2017 Pratica n. LE0286712 in atti dal 14/12/2017 TRASMISSIONE DATI AGEA AI SENSI DEL DL 3.10.2006 N. 262 (n. 16185.1/2017)

Annotazioni: Variazione colturale eseguita ai sensi del Dl 3.10.2006 n. 262, convertito con modificazioni nella legge 24.11.2006 n. 286 e successive modificazioni (anno 2017) - Eseguita a seguito di dichiarazione resa il 14/06/2017 all'Organismo Pagatore AGEA con la domanda AGEA.ADU.2017.0490577 (Scheda validazione/ fascicolo prot. n. AGEA.CAA587.2017.0003778)

Dati identificativi

Comune di **SALICE SALENTINO (H708) (LE)**
Foglio **18** Particella **47**

Impianto meccanografico del 30/06/1977

Dati di classamento

Particella divisa in **2** porzioni
Totali particella:
Redditi: dominicale **Euro 107,32**
agrario **Euro 68,39**
Superficie: **37.770** m²

Il reddito dominicale è stato calcolato tenendo conto delle eventuali deduzioni indicate in tabella

Porzione	AA	AB
Reddito dominicale	Euro 106,85	Euro 0,47
Reddito agrario	Euro 68,00	Euro 0,39
Deduzioni	-	-
Superficie m²	37.618	152
Qualità	SEMINATIVO	ULIVETO
Classe	3	2

TABELLA DI VARIAZIONE del 14/06/2017 Pratica n. LE0286712 in atti dal 14/12/2017 TRASMISSIONE DATI AGEA AI SENSI DEL DL 3.10.2006 N. 262 (n. 16185.1/2017)

Annotazioni: Variazione colturale eseguita ai sensi del Dl 3.10.2006 n. 262, convertito con modificazioni nella legge 24.11.2006 n. 286 e successive modificazioni (anno 2017) - Eseguita a seguito di dichiarazione resa il 14/06/2017 all'Organismo Pagatore AGEA con la domanda AGEA.ADU.2017.0490577 (Scheda validazione/ fascicolo prot. n. AGEA.CAA587.2017.0003778)

Intestazione attuale dell'immobile - totale intestati: 1

1. CANTORE Vito (CF CNTVTI66D10F839X)
nato a NAPOLI (NA) il 10/04/1966
Diritto di: Proprieta' per 1/1 (deriva dall'atto 1)

1. Atto del 22/06/2021 Pubblico ufficiale PEPE MARCO Sede CERIGNOLA (FG) Repertorio n. 21232 - DIVISIONE Nota presentata con Modello Unico n. 17858.1/2021 Reparto PI di LECCE in atti dal 29/06/2021

Visura telematica

Tributi speciali: Euro 0,90

Direzione Provinciale di Lecce
Ufficio Provinciale - Territorio
Servizi Catastali

Data: **25/06/2023**
Ora: **17:06:39**
Numero Pratica: **T23979/2023**

Catasto terreni

Visura attuale per immobile

Situazione degli atti informatizzati al **25/06/2023**

Immobile di catasto terreni | **Causali di aggiornamento ed annotazioni**

Informazioni riportate negli atti del catasto al 25/06/2023

Dati identificativi: Comune di **SALICE SALENTINO (H708) (LE)**
Foglio **18** Particella **51**

Classamento:

Particella divisa in **2** porzioni
Totali particella:
Redditi: dominicale **Euro 4,13**
agrario **Euro 2,73**
Superficie: **1.398** m^2

Il reddito dominicale è stato calcolato tenendo conto delle eventuali deduzioni indicate in tabella

Porzione	AA	AB
Reddito dominicale	Euro 0,72	Euro 3,41
Reddito agrario	Euro 0,56	Euro 2,17
Deduzioni	-	-
Superficie m^2	198	1.200
Qualità	ULIVETO	SEMINATIVO
Classe	1	3

Ultimo atto di aggiornamento: TABELLA DI VARIAZIONE del 14/12/2007 Pratica n. LE0562934 in atti dal 14/12/2007 TRASMISSIONE DATI AGEA AI SENSI DEL DL 3.10.2006 N.262 (n. 129435.1/2007)

Annotazioni: VARIAZIONE COLTURALE ESEGUITA AI SENSI DEL DL 3.10.2006 N. 262, CONVERTITO CON MODIFICAZIONI NELLA LEGGE 24.11.2006 N. 286 (ANNO 2007) - QUALITA` DICHIARATA O PARIFICATA A COLTURA PRESENTE NEL QUADRO TARIFFARIO DEL COMUNE

Dati identificativi

Comune di **SALICE SALENTINO (H708) (LE)**
Foglio **18** Particella **51**

Impianto meccanografico del 30/06/1977

Dati di classamento

Particella divisa in **2** porzioni
Totali particella:
Redditi: dominicale **Euro 4,13**
agrario **Euro 2,73**
Superficie: **1.398** m²

Il reddito dominicale è stato calcolato tenendo conto delle eventuali deduzioni indicate in tabella

Porzione	AA	AB
Reddito dominicale	Euro 0,72	Euro 3,41
Reddito agrario	Euro 0,56	Euro 2,17
Deduzioni	-	-
Superficie m²	198	1.200
Qualità	ULIVETO	SEMINATIVO
Classe	1	3

TABELLA DI VARIAZIONE del 14/12/2007 Pratica n. LE0562934 in atti dal 14/12/2007 TRASMISSIONE DATI AGEA AI SENSI DEL DL 3.10.2006 N.262 (n. 129435.1/2007)

Annotazioni: VARIAZIONE COLTURALE ESEGUITA AI SENSI DEL DL 3.10.2006 N. 262, CONVERTITO CON MODIFICAZIONI NELLA LEGGE 24.11.2006 N. 286 (ANNO 2007) - QUALITA` DICHIARATA O PARIFICATA A COLTURA PRESENTE NEL QUADRO TARIFFARIO DEL COMUNE

Intestazione attuale dell'immobile - totale intestati: 1

1. SIMONE Rosa (CF SMNRSO35T49H708Z)
nata a SALICE SALENTINO (LE) il 09/12/1935
Diritto di: Proprieta' per 1000/1000 (deriva dall'atto 1)

1. Atto del 28/02/1979 Pubblico ufficiale TAVASSI G Sede SALICE SALENTINO (LE) Repertorio n. 20164 - UR Sede LECCE (LE) Registrazione n. 3528 registrato in data 19/03/1979 - Voltura n. 833779 in atti dal 19/01/1989

Visura telematica

Tributi speciali: Euro 0,90

Direzione Provinciale di Lecce
Ufficio Provinciale - Territorio
Servizi Catastali

Data: **25/06/2023**
Ora: **16:22:11**
Numero Pratica: **T21618/2023**
Pag: **1 - Segue**

Catasto terreni

Visura attuale per immobile

Situazione degli atti informatizzati al **25/06/2023**

Immobile di catasto terreni | **Causali di aggiornamento ed annotazioni**

Informazioni riportate negli atti del catasto al 25/06/2023

Dati identificativi: Comune di **SALICE SALENTINO (H708) (LE)**
Foglio **18** Particella **67**

Classamento:

Particella divisa in **2** porzioni
Totali particella:
Redditi: dominicale **Euro 2,98**
agrario **Euro 2,27**
Superficie: **996** m^2

Il reddito dominicale è stato calcolato tenendo conto delle eventuali deduzioni indicate in tabella

Porzione	AA	AB
Reddito dominicale	Euro 1,86	Euro 1,12
Reddito agrario	Euro 1,55	Euro 0,72
Deduzioni	-	-
Superficie m^2	600	396
Qualità	ULIVETO	SEMINATIVO
Classe	2	3

Ultimo atto di aggiornamento: TABELLA DI VARIAZIONE del 09/03/2007 Pratica n. LE0139294 in atti dal 09/03/2007 TRASMISSIONE DATI AI SENSI DEL DECRETO 262 DEL 3 OTTOBRE 2006 (n. 29608.1/2007)

Annotazioni: VARIAZIONE COLTURALE EX D.L. N. 262/06 - QUALITA` DICHIARATA O PARIFICATA A COLTURA PRESENTE NEL QUADRO TARIFFARIO

Dati identificativi

Comune di **SALICE SALENTINO (H708) (LE)**
Foglio **18** Particella **67**

Impianto meccanografico del 30/06/1977

Dati di classamento

Particella divisa in **2** porzioni
Totali particella:
Redditi: dominicale **Euro 2,98**
agrario **Euro 2,27**
Superficie: **996** m²

Il reddito dominicale è stato calcolato tenendo conto delle eventuali deduzioni indicate in tabella

Porzione	AA	AB
Reddito dominicale	Euro 1,86	Euro 1,12
Reddito agrario	Euro 1,55	Euro 0,72
Deduzioni	-	-
Superficie m²	600	396
Qualità	ULIVETO	SEMINATIVO
Classe	2	3

TABELLA DI VARIAZIONE del 09/03/2007 Pratica n. LE0139294 in atti dal 09/03/2007 TRASMISSIONE DATI AI SENSI DEL DECRETO 262 DEL 3 OTTOBRE 2006 (n. 29608.1/2007)

Annotazioni: VARIAZIONE COLTURALE EX D.L. N. 262/06 - QUALITA` DICHIARATA O PARIFICATA A COLTURA PRESENTE NEL QUADRO TARIFFARIO

Intestazione attuale dell'immobile - totale intestati: 3

1. DE CUPERTINIS Angelo
(CF DCPNGL77P09B506Y)
nato a CAMPI SALENTINA (LE) il 09/09/1977
Diritto di: Proprieta' per 1/6 bene personale (deriva dall'atto 1)

2. DE CUPERTINIS Anna Maria
(CF DCPNMR73E50B506U)
nata a CAMPI SALENTINA (LE) il 10/05/1973
Diritto di: Proprieta' per 1/6 bene personale (deriva dall'atto 1)

3. FIORBIANCO Laura
(CF FRBLRA41T60A662C)
nata a BARI (BA) il 20/12/1941
Diritto di: Proprieta' per 4/6 (deriva dall'atto 1)

1. DENUNZIA (NEI PASSAGGI PER CAUSA DI MORTE) del 15/04/2008 - UU Sede LECCE (LE) Registrazione Volume 2008 n. 940 registrato in data 16/09/2008 - SUCCESSIONE DI DE CUPERTINIS DONATO Voltura n. 24146.2/2008 - Pratica n. LE0308677 in atti dal 18/09/2008

Visura telematica

Tributi speciali: Euro 0,90

Direzione Provinciale di Lecce
Ufficio Provinciale - Territorio
Servizi Catastali

Data: **25/06/2023**
Ora: **17:34:45**
Numero Pratica: **T25502/2023**

Catasto terreni

Visura attuale per immobile

Situazione degli atti informatizzati al **25/06/2023**

Immobile di catasto terreni | **Causali di aggiornamento ed annotazioni**

Informazioni riportate negli atti del catasto al 25/06/2023

Dati identificativi: Comune di **SALICE SALENTINO (H708) (LE)**
Foglio **18** Particella **70**

Classamento:

Particella divisa in **2** porzioni
Totali particella:
Redditi: dominicale **Euro 106,80**
agrario **Euro 69,35**
Superficie: **37.394** m²

Il reddito dominicale è stato calcolato tenendo conto delle eventuali deduzioni indicate in tabella

Porzione	AA	AB
Reddito dominicale	Euro 99,80	Euro 7,00
Reddito agrario	Euro 63,51	Euro 5,84
Deduzioni	-	-
Superficie m²	35.134	2.260
Qualità	SEMINATIVO	ULIVETO
Classe	3	2

Ultimo atto di aggiornamento: TABELLA DI VARIAZIONE del 11/06/2020 Pratica n. LE0161587 in atti dal 23/11/2020 TRASMISSIONE DATI AGEA AI SENSI DEL DL 3.10.2006 N. 262 (n. 21066.1/2020)

Annotazioni: Variazione colturale eseguita ai sensi del Dl 3.10.2006 n. 262, convertito con modificazioni nella legge 24.11.2006 n. 286 e successive modificazioni (anno 2020) - Eseguita a seguito di dichiarazione resa il 11/06/2020 all'Organismo Pagatore AGEA con la domanda AGEA.ADU.2020.0719047 (Scheda validazione/ fascicolo prot. n. AGEA.CAA588.2020.0004785)

Dati identificativi

Comune di **SALICE SALENTINO (H708) (LE)**
Foglio **18** Particella **70**

Impianto meccanografico del 30/06/1977

Dati di classamento

Particella divisa in **2** porzioni
Totali particella:
Redditi: dominicale **Euro 106,80**
agrario **Euro 69,35**
Superficie: **37.394** m²

Il reddito dominicale è stato calcolato tenendo conto delle eventuali deduzioni indicate in tabella

Porzione	AA	AB
Reddito dominicale	Euro 99,80	Euro 7,00
Reddito agrario	Euro 63,51	Euro 5,84
Deduzioni	-	-
Superficie m²	35.134	2.260
Qualità	SEMINATIVO	ULIVETO
Classe	3	2

TABELLA DI VARIAZIONE del 11/06/2020 Pratica n. LE0161587 in atti dal 23/11/2020 TRASMISSIONE DATI AGEA AI SENSI DEL DL 3.10.2006 N. 262 (n. 21066.1/2020)

Annotazioni: Variazione colturale eseguita ai sensi del Dl 3.10.2006 n. 262, convertito con modificazioni nella legge 24.11.2006 n. 286 e successive modificazioni (anno 2020) - Eseguita a seguito di dichiarazione resa il 11/06/2020 all'Organismo Pagatore AGEA con la domanda AGEA.ADU.2020.0719047 (Scheda validazione/ fascicolo prot. n. AGEA.CAA588.2020.0004785)

Intestazione attuale dell'immobile - totale intestati: 1

1. ISTITUTO DIOCESANO PER IL SOSTENTAMENTO DEL CLERO DELL'ARCIDIOCESI DI BRINDISI - OSTUNI (CF 91005290746)

Diritto di: Proprieta' per 1000/1000 (deriva dall'atto 1)

1. Atto amministrativo DECRETO (DISPOSIZIONI DELLE AUTORITA') del 10/03/1987 - UR Registrazione - n. 2176.1/1989 in atti dal 08/03/1996

Visura telematica

Tributi speciali: Euro 0,90

Direzione Provinciale di Lecce
Ufficio Provinciale - Territorio
Servizi Catastali

Data: **23/06/2023**
Ora: **21:02:40**
Numero Pratica: **T329677/2023**

Catasto terreni

Visura attuale per immobile

Situazione degli atti informatizzati al **23/06/2023**

Immobile di catasto terreni | **Causali di aggiornamento ed annotazioni**

Informazioni riportate negli atti del catasto al 23/06/2023

Dati identificativi: Comune di **SALICE SALENTINO (H708) (LE)**
Foglio **18** Particella **76**

Classamento:

Particella divisa in **2** porzioni
Totali particella:
Redditi: dominicale **Euro 396,77**
agrario **Euro 186,99**
Superficie: **30.300** m^2

Il reddito dominicale è stato calcolato tenendo conto delle eventuali deduzioni indicate in tabella

Porzione	AA	AB
Reddito dominicale	Euro 13,35	Euro 383,42
Reddito agrario	Euro 8,50	Euro 178,49
Deduzioni	-	-
Superficie m^2	4.700	25.600
Qualità	SEMINATIVO	VIGNETO
Classe	3	2

Ultimo atto di aggiornamento: TABELLA DI VARIAZIONE del 21/11/2014 Pratica n. LE0344076 in atti dal 21/11/2014 (n. 2481.1/2014)

Annotazioni: VARIAZIONE DI QUALITA` SU DICHIARAZIONE DI PARTE

Dati identificativi

Comune di **SALICE SALENTINO (H708) (LE)**
Foglio **18** Particella **76**

Impianto meccanografico del 30/06/1977

Dati di classamento

Particella divisa in **2** porzioni
Totali particella:
Redditi: dominicale **Euro 396,77**
agrario **Euro 186,99**
Superficie: **30.300** m²

Il reddito dominicale è stato calcolato tenendo conto delle eventuali deduzioni indicate in tabella

Porzione	AA	AB
Reddito dominicale	Euro 13,35	Euro 383,42
Reddito agrario	Euro 8,50	Euro 178,49
Deduzioni	-	-
Superficie m²	4.700	25.600
Qualità	SEMINATIVO	VIGNETO
Classe	3	2

TABELLA DI VARIAZIONE del 14/12/2007 Pratica n. LE0562940 in atti dal 14/12/2007 TRASMISSIONE DATI AGEA AI SENSI DEL DL 3.10.2006 N.262 (n. 129441.1/2007)

Altre variazioni

TABELLA DI VARIAZIONE del 21/11/2014 Pratica n. LE0344076 in atti dal 21/11/2014 (n. 2481.1/2014)

Annotazioni: VARIAZIONE DI QUALITA` SU DICHIARAZIONE DI PARTE

Intestazione attuale dell'immobile - totale intestati: 1

1. CANTORE Vito (CF CNTVTI66D10F839X)
nato a NAPOLI (NA) il 10/04/1966
Diritto di: Proprieta' per 1/1 (deriva dall'atto 1)

1. Atto del 22/06/2021 Pubblico ufficiale PEPE MARCO Sede CERIGNOLA (FG) Repertorio n. 21232 - DIVISIONE Nota presentata con Modello Unico n. 17858.1/2021 Reparto PI di LECCE in atti dal 29/06/2021

Visura telematica

Tributi speciali: Euro 0,90

Direzione Provinciale di Lecce
Ufficio Provinciale - Territorio
Servizi Catastali

Data: **23/06/2023**
Ora: **17:33:14**
Numero Pratica: **T289907/2023**
Pag: **1 - Segue**

Catasto terreni

Visura attuale per immobile

Situazione degli atti informatizzati al **23/06/2023**

Immobile di catasto terreni | **Causali di aggiornamento ed annotazioni**

Informazioni riportate negli atti del catasto al 23/06/2023

Dati identificativi: Comune di **SALICE SALENTINO (H708) (LE)**
Foglio **18** Particella **91**

Classamento:

Particella divisa in **2** porzioni
Totali particella:
Redditi: dominicale **Euro 28,00**
agrario **Euro 17,89**
Superficie: **9.850** m²

Il reddito dominicale è stato calcolato tenendo conto delle eventuali deduzioni indicate in tabella

Porzione	AA	AB
Reddito dominicale	Euro 27,67	Euro 0,33
Reddito agrario	Euro 17,61	Euro 0,28
Deduzioni	-	-
Superficie m²	9.742	108
Qualità	SEMINATIVO	ULIVETO
Classe	3	2

Ultimo atto di aggiornamento: TABELLA DI VARIAZIONE del 15/06/2016 Pratica n. LE0306186 in atti dal 16/12/2016 TRASMISSIONE DATI AGEA AI SENSI DEL DL 3.10.2006 N. 262 (n. 8816.1/2016)

Annotazioni: Variazione colturale eseguita ai sensi del Dl 3.10.2006 n. 262, convertito con modificazioni nella legge 24.11.2006 n. 286 e successive modificazioni (anno 2016) - Eseguita a seguito di dichiarazione resa il 15/06/2016 all'Organismo Pagatore AGEA con la domanda AGEA.ADU.2016.0993809 (Scheda validazione/ fascicolo prot. n. AGEA.CAA587.2016.0003396)

Dati identificativi

Comune di **SALICE SALENTINO (H708) (LE)**
Foglio **18** Particella **91**

Impianto meccanografico del 30/06/1977

Dati di classamento

Particella divisa in **2** porzioni
Totali particella:
Redditi: dominicale **Euro 28,00**
agrario **Euro 17,89**
Superficie: **9.850** m²

Il reddito dominicale è stato calcolato tenendo conto delle eventuali deduzioni indicate in tabella

Porzione	AA	AB
Reddito dominicale	Euro 27,67	Euro 0,33
Reddito agrario	Euro 17,61	Euro 0,28
Deduzioni	-	-
Superficie m²	9.742	108
Qualità	SEMINATIVO	ULIVETO
Classe	3	2

TABELLA DI VARIAZIONE del 15/06/2016 Pratica n. LE0306186 in atti dal 16/12/2016 TRASMISSIONE DATI AGEA AI SENSI DEL DL 3.10.2006 N. 262 (n. 8816.1/2016)

Annotazioni: Variazione colturale eseguita ai sensi del Dl 3.10.2006 n. 262, convertito con modificazioni nella legge 24.11.2006 n. 286 e successive modificazioni (anno 2016) - Eseguita a seguito di dichiarazione resa il 15/06/2016 all'Organismo Pagatore AGEA con la domanda AGEA.ADU.2016.0993809 (Scheda validazione/ fascicolo prot. n. AGEA.CAA587.2016.0003396)

Intestazione attuale dell'immobile - totale intestati: 1

1. CANTORE Vito (CF CNTVTI66D10F839X)
nato a NAPOLI (NA) il 10/04/1966
Diritto di: Proprieta' per 1/1 (deriva dall'atto 1)

1. Atto del 22/06/2021 Pubblico ufficiale PEPE MARCO Sede CERIGNOLA (FG) Repertorio n. 21232 - DIVISIONE Nota presentata con Modello Unico n. 17858.1/2021 Reparto PI di LECCE in atti dal 29/06/2021

Visura telematica

Tributi speciali: Euro 0,90

Direzione Provinciale di Lecce
Ufficio Provinciale - Territorio
Servizi Catastali

Data: **23/06/2023**
Ora: **20:50:42**
Numero Pratica: **T329113/2023**
Pag: **1 - Segue**

Catasto terreni

Visura attuale per immobile

Situazione degli atti informatizzati al **23/06/2023**

Immobile di catasto terreni | **Causali di aggiornamento ed annotazioni**

Informazioni riportate negli atti del catasto al 23/06/2023

Dati identificativi: Comune di **SALICE SALENTINO (H708) (LE)**
Foglio **18** Particella **111**

Classamento:

Particella divisa in **2** porzioni
Totali particella:
Redditi: dominicale **Euro 313,20**
agrario **Euro 156,32**
Superficie: **38.480** m^2

Il reddito dominicale è stato calcolato tenendo conto delle eventuali deduzioni indicate in tabella

Porzione	AA	AB
Reddito dominicale	Euro 61,58	Euro 251,62
Reddito agrario	Euro 39,19	Euro 117,13
Deduzioni	-	-
Superficie m^2	21.680	16.800
Qualità	SEMINATIVO	VIGNETO
Classe	3	2

Ultimo atto di aggiornamento: TABELLA DI VARIAZIONE del 21/11/2014 Pratica n. LE0344064 in atti dal 21/11/2014 (n. 2480.1/2014)

Annotazioni: VARIAZIONE DI QUALITA` SU DICHIARAZIONE DI PARTE

Dati identificativi

Comune di **SALICE SALENTINO (H708) (LE)**
Foglio **18** Particella **111**

Impianto meccanografico del 30/06/1977

Dati di classamento

Particella divisa in **2** porzioni
Totali particella:
Redditi: dominicale **Euro 313,20**
agrario **Euro 156,32**
Superficie: **38.480** m²

Il reddito dominicale è stato calcolato tenendo conto delle eventuali deduzioni indicate in tabella

Porzione	AA	AB
Reddito dominicale	Euro 61,58	Euro 251,62
Reddito agrario	Euro 39,19	Euro 117,13
Deduzioni	-	-
Superficie m²	21.680	16.800
Qualità	SEMINATIVO	VIGNETO
Classe	3	2

TABELLA DI VARIAZIONE del 14/12/2007 Pratica n. LE0562951 in atti dal 14/12/2007 TRASMISSIONE DATI AGEA AI SENSI DEL DL 3.10.2006 N.262 (n. 129452.1/2007)

Altre variazioni

TABELLA DI VARIAZIONE del 21/11/2014 Pratica n. LE0344064 in atti dal 21/11/2014 (n. 2480.1/2014)

Annotazioni: VARIAZIONE DI QUALITA` SU DICHIARAZIONE DI PARTE

Intestazione attuale dell'immobile - totale intestati: 1

1. CANTORE Vito (CF CNTVTI66D10F839X)
nato a NAPOLI (NA) il 10/04/1966
Diritto di: Proprieta' per 1/1 (deriva dall'atto 1)

1. Atto del 22/06/2021 Pubblico ufficiale PEPE MARCO Sede CERIGNOLA (FG) Repertorio n. 21232 - DIVISIONE Nota presentata con Modello Unico n. 17858.1/2021 Reparto PI di LECCE in atti dal 29/06/2021

Visura telematica

Tributi speciali: Euro 0,90

Direzione Provinciale di Lecce
Ufficio Provinciale - Territorio
Servizi Catastali

Data: **23/06/2023**
Ora: **20:57:09**
Numero Pratica: **T329440/2023**

Catasto terreni

Visura attuale per immobile

Situazione degli atti informatizzati al **23/06/2023**

Immobile di catasto terreni | **Causali di aggiornamento ed annotazioni**

Informazioni riportate negli atti del catasto al 23/06/2023

Dati identificativi: Comune di **SALICE SALENTINO (H708) (LE)**
Foglio **18** Particella **114**

Classamento:

Particella divisa in **2** porzioni
Totali particella:
Redditi: dominicale **Euro 120,29**
agrario **Euro 52,18**
Superficie: **6.950** m^2

Il reddito dominicale è stato calcolato tenendo conto delle eventuali deduzioni indicate in tabella

Porzione	AA	AB
Reddito dominicale	Euro 117,31	Euro 2,98
Reddito agrario	Euro 50,28	Euro 1,90
Deduzioni	-	-
Superficie m^2	5.900	1.050
Qualità	VIGNETO	SEMINATIVO
Classe	1	3

Ultimo atto di aggiornamento: TABELLA DI VARIAZIONE del 21/11/2014 Pratica n. LE0344060 in atti dal 21/11/2014 (n. 2479.1/2014)

Annotazioni: VARIAZIONE DI QUALITA` SU DICHIARAZIONE DI PARTE

Dati identificativi

Comune di **SALICE SALENTINO (H708) (LE)**
Foglio **18** Particella **114**

Impianto meccanografico del 30/06/1977

Dati di classamento

Particella divisa in **2** porzioni
Totali particella:
Redditi: dominicale **Euro 120,29**
agrario **Euro 52,18**
Superficie: **6.950** m²

Il reddito dominicale è stato calcolato tenendo conto delle eventuali deduzioni indicate in tabella

Porzione	AA	AB
Reddito dominicale	Euro 117,31	Euro 2,98
Reddito agrario	Euro 50,28	Euro 1,90
Deduzioni	-	-
Superficie m²	5.900	1.050
Qualità	VIGNETO	SEMINATIVO
Classe	1	3

TABELLA DI VARIAZIONE del 21/11/2014 Pratica n. LE0344060 in atti dal 21/11/2014 (n. 2479.1/2014)

Annotazioni: VARIAZIONE DI QUALITA` SU DICHIARAZIONE DI PARTE

Intestazione attuale dell'immobile - totale intestati: 1

1. CANTORE Vito (CF CNTVTI66D10F839X)
nato a NAPOLI (NA) il 10/04/1966
Diritto di: Proprieta' per 1/1 (deriva dall'atto 1)

1. Atto del 22/06/2021 Pubblico ufficiale PEPE MARCO Sede CERIGNOLA (FG) Repertorio n. 21232 - DIVISIONE Nota presentata con Modello Unico n. 17858.1/2021 Reparto PI di LECCE in atti dal 29/06/2021

Visura telematica

Tributi speciali: Euro 0,90

Direzione Provinciale di Lecce
Ufficio Provinciale - Territorio
Servizi Catastali

Data: **23/06/2023**
Ora: **20:44:51**
Numero Pratica: **T328895/2023**
Pag: **1 - Segue**

Catasto terreni

Visura attuale per immobile

Situazione degli atti informatizzati al **23/06/2023**

Immobile di catasto terreni | **Causali di aggiornamento ed annotazioni**

Informazioni riportate negli atti del catasto al 23/06/2023

Dati identificativi: Comune di **SALICE SALENTINO (H708) (LE)**
Foglio **18** Particella **121**

Classamento:

Particella divisa in **2** porzioni
Totali particella:
Redditi: dominicale **Euro 16,05**
agrario **Euro 10,42**
Superficie: **5.617** m^2

Il reddito dominicale è stato calcolato tenendo conto delle eventuali deduzioni indicate in tabella

Porzione	AA	AB
Reddito dominicale	Euro 14,97	Euro 1,08
Reddito agrario	Euro 9,52	Euro 0,90
Deduzioni	-	-
Superficie m^2	5.269	348
Qualità	SEMINATIVO	ULIVETO
Classe	3	2

Ultimo atto di aggiornamento: TABELLA DI VARIAZIONE del 15/06/2016 Pratica n. LE0306187 in atti dal 16/12/2016 TRASMISSIONE DATI AGEA AI SENSI DEL DL 3.10.2006 N. 262 (n. 8817.1/2016)

Annotazioni: Variazione colturale eseguita ai sensi del Dl 3.10.2006 n. 262, convertito con modificazioni nella legge 24.11.2006 n. 286 e successive modificazioni (anno 2016) - Eseguita a seguito di dichiarazione resa il 15/06/2016 all'Organismo Pagatore AGEA con la domanda AGEA.ADU.2016.0993809 (Scheda validazione/ fascicolo prot. n. AGEA.CAA587.2016.0003396)

Dati identificativi

Comune di **SALICE SALENTINO (H708) (LE)**
Foglio **18** Particella **121**

Impianto meccanografico del 30/06/1977

Dati di classamento

Particella divisa in **2** porzioni
Totali particella:
Redditi: dominicale **Euro 16,05**
agrario **Euro 10,42**
Superficie: **5.617** m²

Il reddito dominicale è stato calcolato tenendo conto delle eventuali deduzioni indicate in tabella

Porzione	AA	AB
Reddito dominicale	Euro 14,97	Euro 1,08
Reddito agrario	Euro 9,52	Euro 0,90
Deduzioni	-	-
Superficie m²	5.269	348
Qualità	SEMINATIVO	ULIVETO
Classe	3	2

TABELLA DI VARIAZIONE del 15/06/2016 Pratica n. LE0306187 in atti dal 16/12/2016 TRASMISSIONE DATI AGEA AI SENSI DEL DL 3.10.2006 N. 262 (n. 8817.1/2016)

Annotazioni: Variazione colturale eseguita ai sensi del Dl 3.10.2006 n. 262, convertito con modificazioni nella legge 24.11.2006 n. 286 e successive modificazioni (anno 2016) - Eseguita a seguito di dichiarazione resa il 15/06/2016 all'Organismo Pagatore AGEA con la domanda AGEA.ADU.2016.0993809 (Scheda validazione/ fascicolo prot. n. AGEA.CAA587.2016.0003396)

Intestazione attuale dell'immobile - totale intestati: 1

1. CANTORE Vito (CF CNTVTI66D10F839X)
nato a NAPOLI (NA) il 10/04/1966
Diritto di: Proprieta' per 1/1 (deriva dall'atto 1)

1. Atto del 22/06/2021 Pubblico ufficiale PEPE MARCO Sede CERIGNOLA (FG) Repertorio n. 21232 - DIVISIONE Nota presentata con Modello Unico n. 17858.1/2021 Reparto PI di LECCE in atti dal 29/06/2021

Visura telematica

Tributi speciali: Euro 0,90

Direzione Provinciale di Lecce
Ufficio Provinciale - Territorio
Servizi Catastali

Data: **23/06/2023**
Ora: **20:49:29**
Numero Pratica: **T329075/2023**
Pag: **1 - Segue**

Catasto terreni

Visura attuale per immobile

Situazione degli atti informatizzati al **23/06/2023**

Immobile di catasto terreni | **Causali di aggiornamento ed annotazioni**

Informazioni riportate negli atti del catasto al 23/06/2023

Dati identificativi: Comune di **SALICE SALENTINO (H708) (LE)**
Foglio **18** Particella **168**

Classamento:

Particella divisa in **2** porzioni
Totali particella:
Redditi: dominicale **Euro 48,62**
agrario **Euro 30,60**
Superficie: **16.550** m²

Il reddito dominicale è stato calcolato tenendo conto delle eventuali deduzioni indicate in tabella

Porzione	AA	AB
Reddito dominicale	Euro 46,64	Euro 1,98
Reddito agrario	Euro 29,68	Euro 0,92
Deduzioni	-	-
Superficie m²	16.418	132
Qualità	SEMINATIVO	VIGNETO
Classe	3	2

Ultimo atto di aggiornamento: TABELLA DI VARIAZIONE del 15/06/2016 Pratica n. LE0306188 in atti dal 16/12/2016 TRASMISSIONE DATI AGEA AI SENSI DEL DL 3.10.2006 N. 262 (n. 8818.1/2016)

Annotazioni: Variazione colturale eseguita ai sensi del Dl 3.10.2006 n. 262, convertito con modificazioni nella legge 24.11.2006 n. 286 e successive modificazioni (anno 2016) - Eseguita a seguito di dichiarazione resa il 15/06/2016 all'Organismo Pagatore AGEA con la domanda AGEA.ADU.2016.0993809 (Scheda validazione/ fascicolo prot. n. AGEA.CAA587.2016.0003396)

Dati identificativi

Comune di **SALICE SALENTINO (H708) (LE)**
Foglio **18** Particella **168**

Tipo Mappale del 12/04/2010 Pratica n. LE0142075 in atti dal 12/04/2010 presentato il 08/04/2010 (n. 142075.1/2010)

Dati di classamento

Particella divisa in **2** porzioni
Totali particella:
Redditi: dominicale **Euro 48,62**
agrario **Euro 30,60**
Superficie: **16.550** m²

Il reddito dominicale è stato calcolato tenendo conto delle eventuali deduzioni indicate in tabella

Porzione	AA	AB
Reddito dominicale	Euro 46,64	Euro 1,98
Reddito agrario	Euro 29,68	Euro 0,92
Deduzioni	-	-
Superficie m²	16.418	132
Qualità	SEMINATIVO	VIGNETO
Classe	3	2

TABELLA DI VARIAZIONE del 15/06/2016 Pratica n. LE0306188 in atti dal 16/12/2016 TRASMISSIONE DATI AGEA AI SENSI DEL DL 3.10.2006 N. 262 (n. 8818.1/2016)

Annotazioni: Variazione colturale eseguita ai sensi del Dl 3.10.2006 n. 262, convertito con modificazioni nella legge 24.11.2006 n. 286 e successive modificazioni (anno 2016) - Eseguita a seguito di dichiarazione resa il 15/06/2016 all'Organismo Pagatore AGEA con la domanda AGEA.ADU.2016.0993809 (Scheda validazione/ fascicolo prot. n. AGEA.CAA587.2016.0003396)

Intestazione attuale dell'immobile - totale intestati: 1

1. CANTORE Vito (CF CNTVTI66D10F839X)
nato a NAPOLI (NA) il 10/04/1966
Diritto di: Proprieta' per 1/1 (deriva dall'atto 1)

1. Atto del 22/06/2021 Pubblico ufficiale PEPE MARCO Sede CERIGNOLA (FG) Repertorio n. 21232 - DIVISIONE Nota presentata con Modello Unico n. 17858.1/2021 Reparto PI di LECCE in atti dal 29/06/2021

Visura telematica

Tributi speciali: Euro 0,90

Direzione Provinciale di Lecce
Ufficio Provinciale - Territorio
Servizi Catastali

Data: **25/06/2023**
Ora: **17:41:56**
Numero Pratica: **T25908/2023**

Catasto terreni

Visura attuale per immobile

Situazione degli atti informatizzati al **25/06/2023**

Immobile di catasto terreni | **Causali di aggiornamento ed annotazioni**

Informazioni riportate negli atti del catasto al 25/06/2023

Dati identificativi: Comune di **SALICE SALENTINO (H708) (LE)**
Foglio **29** Particella **1**

Classamento:

Particella divisa in **2** porzioni
Totali particella:
Redditi: dominicale **Euro 11,20**
agrario **Euro 7,73**
Superficie: **3.850** m^2

Il reddito dominicale è stato calcolato tenendo conto delle eventuali deduzioni indicate in tabella

Porzione	AA	AB
Reddito dominicale	Euro 3,10	Euro 8,10
Reddito agrario	Euro 2,58	Euro 5,15
Deduzioni	-	-
Superficie m^2	1.000	2.850
Qualità	ULIVETO	SEMINATIVO
Classe	2	3

Ultimo atto di aggiornamento: TABELLA DI VARIAZIONE del 09/03/2007 Pratica n. LE0139700 in atti dal 09/03/2007 TRASMISSIONE DATI AI SENSI DEL DECRETO 262 DEL 3 OTTOBRE 2006 (n. 29836.1/2007)

Annotazioni: VARIAZIONE COLTURALE EX D.L. N. 262/06 - QUALITA` DICHIARATA O PARIFICATA A COLTURA PRESENTE NEL QUADRO TARIFFARIO

Dati identificativi

Comune di **SALICE SALENTINO (H708) (LE)**
Foglio **29** Particella **1**

Impianto meccanografico del 30/06/1977

Dati di classamento

Particella divisa in **2** porzioni
Totali particella:
Redditi: dominicale **Euro 11,20**
agrario **Euro 7,73**
Superficie: **3.850** m²

Il reddito dominicale è stato calcolato tenendo conto delle eventuali deduzioni indicate in tabella

Porzione	AA	AB
Reddito dominicale	Euro 3,10	Euro 8,10
Reddito agrario	Euro 2,58	Euro 5,15
Deduzioni	-	-
Superficie m²	1.000	2.850
Qualità	ULIVETO	SEMINATIVO
Classe	2	3

TABELLA DI VARIAZIONE del 09/03/2007 Pratica n. LE0139700 in atti dal 09/03/2007 TRASMISSIONE DATI AI SENSI DEL DECRETO 262 DEL 3 OTTOBRE 2006 (n. 29836.1/2007)

Annotazioni: VARIAZIONE COLTURALE EX D.L. N. 262/06 - QUALITA` DICHIARATA O PARIFICATA A COLTURA PRESENTE NEL QUADRO TARIFFARIO

Intestazione attuale dell'immobile - totale intestati: 3

1. CORIGLIANO Antonio
(CF CRGNTN76C21B506G)
nato a CAMPI SALENTINA (LE) il 21/03/1976
Diritto di: Proprieta' per 1/6 (deriva dall'atto 1)

2. CORIGLIANO Diego
(CF CRGDGI77C29B506O)
nato a CAMPI SALENTINA (LE) il 29/03/1977
Diritto di: Proprieta' per 1/6 (deriva dall'atto 1)

3. CORIGLIANO Giuseppe
(CF CRGGPP45E29H708U)
nato a SALICE SALENTINO (LE) il 29/05/1945
Diritto di: Proprieta' per 4/6 (deriva dall'atto 1)

1. DENUNZIA (NEI PASSAGGI PER CAUSA DI MORTE) del 27/09/2001 - UR Sede LECCE (LE) Registrazione Volume 613 n. 90 registrato in data 27/11/2001 - SUCC DI MACI ADRIANA Voltura n. 385301.1/2001 - Pratica n. 644 in atti dal 03/01/2002

Visura telematica

Tributi speciali: Euro 0,90

Direzione Provinciale di Lecce
Ufficio Provinciale - Territorio
Servizi Catastali

Data: **26/06/2023**
Ora: **10:58:29**
Numero Pratica: **T97015/2023**
Pag: **1 - Segue**

Catasto terreni

Visura attuale per immobile

Situazione degli atti informatizzati al **26/06/2023**

Immobile di catasto terreni | **Causali di aggiornamento ed annotazioni**

Informazioni riportate negli atti del catasto al 26/06/2023

Dati identificativi: Comune di **SALICE SALENTINO (H708) (LE)**
Foglio **29** Particella **9**

Classamento:

Particella divisa in **2** porzioni
Totali particella:
Redditi: dominicale **Euro 11,95**
agrario **Euro 9,32**
Superficie: **3.666** m²

Il reddito dominicale è stato calcolato tenendo conto delle eventuali deduzioni indicate in tabella

Porzione	AA	AB
Reddito dominicale	Euro 2,36	Euro 9,59
Reddito agrario	Euro 1,33	Euro 7,99
Deduzioni	-	-
Superficie m²	572	3.094
Qualità	SEMINATIVO	ULIVETO
Classe	2	2

Ultimo atto di aggiornamento: TABELLA DI VARIAZIONE del 30/04/2021 Pratica n. LE0175060 in atti dal 09/12/2021 TRASMISSIONE DATI AGEA AI SENSI DEL DL 3.10.2006 N. 262 (n. 15039.1/2021)

Annotazioni: Variazione colturale eseguita ai sensi del Dl 3.10.2006 n. 262, convertito con modificazioni nella legge 24.11.2006 n. 286 e successive modificazioni (anno 2021) - Eseguita a seguito di dichiarazione resa il 30/04/2021 all'Organismo Pagatore AGEA con la domanda AGEA.ADU.2021.0151904 (Scheda validazione/ fascicolo prot. n. AGEA.CAA4273.2021.0000478)

Dati identificativi

Comune di **SALICE SALENTINO (H708) (LE)**
Foglio **29** Particella **9**

Impianto meccanografico del 30/06/1977

Dati di classamento

Particella divisa in **2** porzioni
Totali particella:
Redditi: dominicale **Euro 11,95**
agrario **Euro 9,32**
Superficie: **3.666** m²

Il reddito dominicale è stato calcolato tenendo conto delle eventuali deduzioni indicate in tabella

Porzione	AA	AB
Reddito dominicale	Euro 2,36	Euro 9,59
Reddito agrario	Euro 1,33	Euro 7,99
Deduzioni	-	-
Superficie m²	572	3.094
Qualità	SEMINATIVO	ULIVETO
Classe	2	2

TABELLA DI VARIAZIONE del 30/04/2021 Pratica n. LE0175060 in atti dal 09/12/2021 TRASMISSIONE DATI AGEA AI SENSI DEL DL 3.10.2006 N. 262 (n. 15039.1/2021)

Annotazioni: Variazione colturale eseguita ai sensi del Dl 3.10.2006 n. 262, convertito con modificazioni nella legge 24.11.2006 n. 286 e successive modificazioni (anno 2021) - Eseguita a seguito di dichiarazione resa il 30/04/2021 all'Organismo Pagatore AGEA con la domanda AGEA.ADU.2021.0151904 (Scheda validazione/ fascicolo prot. n. AGEA.CAA4273.2021.0000478)

Intestazione attuale dell'immobile - totale intestati: 1

1. INGROSSO Vincenzo (CF NGRVCN50E27L711N)
nato a VEGLIE (LE) il 27/05/1950
Diritto di: Proprieta' per 1000/1000 (deriva dall'atto 1)

1. Atto del 06/12/1980 Pubblico ufficiale TAVASSI GIORGIO Sede SALICE SALENTINO (LE) Repertorio n. 24319 - UR Sede LECCE (LE) Registrazione n. 15338 registrato in data 22/12/1980 - Voltura n. 743381 in atti dal 19/01/1989

Visura telematica

Tributi speciali: Euro 0,90

Direzione Provinciale di Lecce
Ufficio Provinciale - Territorio
Servizi Catastali

Data: **26/06/2023**
Ora: **11:05:48**
Numero Pratica: **T102374/2023**
Pag: **1 - Segue**

Catasto terreni

Visura attuale per immobile

Situazione degli atti informatizzati al **26/06/2023**

Immobile di catasto terreni | **Causali di aggiornamento ed annotazioni**

Informazioni riportate negli atti del catasto al 26/06/2023

Dati identificativi: Comune di **SALICE SALENTINO (H708) (LE)**
Foglio **29** Particella **24**

Classamento:

Particella divisa in **2** porzioni
Totali particella:
Redditi: dominicale **Euro 13,58**
agrario **Euro 7,00**
Superficie: **1.380** m²

Il reddito dominicale è stato calcolato tenendo conto delle eventuali deduzioni indicate in tabella

Porzione	AA	AB
Reddito dominicale	Euro 1,85	Euro 11,73
Reddito agrario	Euro 1,54	Euro 5,46
Deduzioni	-	-
Superficie m²	597	783
Qualità	ULIVETO	VIGNETO
Classe	2	2

Ultimo atto di aggiornamento: TABELLA DI VARIAZIONE del 15/05/2014 Pratica n. LE0365611 in atti dal 09/12/2014 TRASMISSIONE DATI AGEA AI SENSI DEL DL 3.10.2006 N. 262 (n. 10543.1/2014)

Annotazioni: Variazione colturale eseguita ai sensi del Dl 3.10.2006 n. 262, convertito con modificazioni nella legge 24.11.2006 n. 286 e successive modificazioni (anno 2014) - Eseguita a seguito di dichiarazione resa il 15/05/2014 all'Organismo Pagatore AGEA con la domanda AGEA.ADU.2014.0711160 (Scheda validazione/ fascicolo prot. n. AGEA.CAA1451.2014.0003527)

Dati identificativi

Comune di **SALICE SALENTINO (H708) (LE)**
Foglio **29** Particella **24**

Impianto meccanografico del 30/06/1977

Dati di classamento

Particella divisa in **2** porzioni
Totali particella:
Redditi: dominicale **Euro 13,58**
agrario **Euro 7,00**
Superficie: **1.380** m²

Il reddito dominicale è stato calcolato tenendo conto delle eventuali deduzioni indicate in tabella

Porzione	AA	AB
Reddito dominicale	Euro 1,85	Euro 11,73
Reddito agrario	Euro 1,54	Euro 5,46
Deduzioni	-	-
Superficie m²	597	783
Qualità	ULIVETO	VIGNETO
Classe	2	2

TABELLA DI VARIAZIONE del 15/05/2014 Pratica n. LE0365611 in atti dal 09/12/2014 TRASMISSIONE DATI AGEA AI SENSI DEL DL 3.10.2006 N. 262 (n. 10543.1/2014)

Annotazioni: Variazione colturale eseguita ai sensi del Dl 3.10.2006 n. 262, convertito con modificazioni nella legge 24.11.2006 n. 286 e successive modificazioni (anno 2014) - Eseguita a seguito di dichiarazione resa il 15/05/2014 all'Organismo Pagatore AGEA con la domanda AGEA.ADU.2014.0711160 (Scheda validazione/ fascicolo prot. n. AGEA.CAA1451.2014.0003527)

Intestazione attuale dell'immobile - totale intestati: 3

1. BOVE Daniela (CF BVODNL71T58H708J)
nata a SALICE SALENTINO (LE) il 18/12/1971
Diritto di: Proprieta' per 1/3 (deriva dall'atto 1)

2. CAGNAZZO Federica (CF CGNFRC94E44F842W)
nata a NARDO' (LE) il 04/05/1994
Diritto di: Proprieta' per 1/3 (deriva dall'atto 1)

3. CAGNAZZO Giacomo (CF CGNGCM97E08B506J)
nato a CAMPI SALENTINA (LE) il 08/05/1997
Diritto di: Proprieta' per 1/3 (deriva dall'atto 1)

1. SUCCESSIONE EX LEGE di CAGNAZZO FERNANDO del 30/03/2019 Sede LECCE (LE) Registrazione Volume 88888 n. 296831 registrato in data 23/06/2021 - Trascrizione n. 19400.1/2021 Reparto PI di LECCE in atti dal 13/07/2021

Visura telematica

Tributi speciali: Euro 0,90

Catasto terreni

Visura attuale per immobile

Situazione degli atti informatizzati al **26/06/2023**

Immobile di catasto terreni | **Causali di aggiornamento ed annotazioni**

Informazioni riportate negli atti del catasto al 26/06/2023

Dati identificativi: Comune di **SALICE SALENTINO (H708) (LE)**
Foglio **29** Particella **39**

Classamento:

Particella divisa in **2** porzioni
Totali particella:
Redditi: dominicale **Euro 22,59**
agrario **Euro 14,53**
Superficie: **7.928** m^2

Il reddito dominicale è stato calcolato tenendo conto delle eventuali deduzioni indicate in tabella

Porzione	AA	AB
Reddito dominicale	Euro 21,80	Euro 0,79
Reddito agrario	Euro 13,87	Euro 0,66
Deduzioni	-	-
Superficie m^2	7.674	254
Qualità	SEMINATIVO	ULIVETO
Classe	3	2

Ultimo atto di aggiornamento: TABELLA DI VARIAZIONE del 11/06/2020 Pratica n. LE0161767 in atti dal 23/11/2020 TRASMISSIONE DATI AGEA AI SENSI DEL DL 3.10.2006 N. 262 (n. 21239.1/2020)

Annotazioni: Variazione colturale eseguita ai sensi del Dl 3.10.2006 n. 262, convertito con modificazioni nella legge 24.11.2006 n. 286 e successive modificazioni (anno 2020) - Eseguita a seguito di dichiarazione resa il 11/06/2020 all'Organismo Pagatore AGEA con la domanda AGEA.ADU.2020.0719047 (Scheda validazione/ fascicolo prot. n. AGEA.CAA588.2020.0004785)

Dati identificativi

Comune di **SALICE SALENTINO (H708) (LE)**
Foglio **29** Particella **39**

Impianto meccanografico del 30/06/1977

Dati di classamento

Particella divisa in **2** porzioni
Totali particella:
Redditi: dominicale **Euro 22,59**
agrario **Euro 14,53**
Superficie: **7.928** m²

Il reddito dominicale è stato calcolato tenendo conto delle eventuali deduzioni indicate in tabella

Porzione	AA	AB
Reddito dominicale	Euro 21,80	Euro 0,79
Reddito agrario	Euro 13,87	Euro 0,66
Deduzioni	-	-
Superficie m²	7.674	254
Qualità	SEMINATIVO	ULIVETO
Classe	3	2

TABELLA DI VARIAZIONE del 11/06/2020 Pratica n. LE0161767 in atti dal 23/11/2020 TRASMISSIONE DATI AGEA AI SENSI DEL DL 3.10.2006 N. 262 (n. 21239.1/2020)

Annotazioni: Variazione colturale eseguita ai sensi del Dl 3.10.2006 n. 262, convertito con modificazioni nella legge 24.11.2006 n. 286 e successive modificazioni (anno 2020) - Eseguita a seguito di dichiarazione resa il 11/06/2020 all'Organismo Pagatore AGEA con la domanda AGEA.ADU.2020.0719047 (Scheda validazione/ fascicolo prot. n. AGEA.CAA588.2020.0004785)

Intestazione attuale dell'immobile - totale intestati: 1

1. ISTITUTO DIOCESANO PER IL SOSTENTAMENTO DEL CLERO DELL'ARCIDIOCESI DI BRINDISI - OSTUNI (CF 91005290746)

Diritto di: Proprieta' per 1000/1000 (deriva dall'atto 1)

1. Atto amministrativo DECRETO (DISPOSIZIONI DELLE AUTORITA') del 10/03/1987 - UR Registrazione - n. 2176.1/1989 in atti dal 08/03/1996

Visura telematica

Tributi speciali: Euro 0,90

Direzione Provinciale di Lecce
Ufficio Provinciale - Territorio
Servizi Catastali

Data: **26/06/2023**
Ora: **11:01:13**
Numero Pratica: **T98962/2023**
Pag: **1 - Segue**

Catasto terreni

Visura attuale per immobile

Situazione degli atti informatizzati al **26/06/2023**

Immobile di catasto terreni | **Causali di aggiornamento ed annotazioni**

Informazioni riportate negli atti del catasto al 26/06/2023

Dati identificativi: Comune di **SALICE SALENTINO (H708) (LE)**
Foglio **29** Particella **232**

Classamento:

Particella divisa in **2** porzioni
Totali particella:
Redditi: dominicale **Euro 23,13**
agrario **Euro 15,82**
Superficie: **7.830** m^2

Il reddito dominicale è stato calcolato tenendo conto delle eventuali deduzioni indicate in tabella

Porzione	AA	AB
Reddito dominicale	Euro 21,02	Euro 2,11
Reddito agrario	Euro 13,38	Euro 2,44
Deduzioni	-	-
Superficie m^2	7.400	430
Qualità	SEMINATIVO	VIGNETO
Classe	3	3

Ultimo atto di aggiornamento: TABELLA DI VARIAZIONE del 14/12/2007 Pratica n. LE0563525 in atti dal 14/12/2007 TRASMISSIONE DATI AGEA AI SENSI DEL DL 3.10.2006 N.262 (n. 130026.1/2007)

Annotazioni: VARIAZIONE COLTURALE ESEGUITA AI SENSI DEL DL 3.10.2006 N. 262, CONVERTITO CON MODIFICAZIONI NELLA LEGGE 24.11.2006 N. 286 (ANNO 2007) - QUALITA` DICHIARATA O PARIFICATA A COLTURA PRESENTE NEL QUADRO TARIFFARIO DEL COMUNE

Dati identificativi

Comune di **SALICE SALENTINO (H708) (LE)**
Foglio **29** Particella **232**

Impianto meccanografico del 30/06/1977

Dati di classamento

Particella divisa in **2** porzioni
Totali particella:
Redditi: dominicale **Euro 23,13**
agrario **Euro 15,82**
Superficie: **7.830** m²

Il reddito dominicale è stato calcolato tenendo conto delle eventuali deduzioni indicate in tabella

Porzione	AA	AB
Reddito dominicale	Euro 21,02	Euro 2,11
Reddito agrario	Euro 13,38	Euro 2,44
Deduzioni	-	-
Superficie m²	7.400	430
Qualità	SEMINATIVO	VIGNETO
Classe	3	3

TABELLA DI VARIAZIONE del 14/12/2007 Pratica n. LE0563525 in atti dal 14/12/2007 TRASMISSIONE DATI AGEA AI SENSI DEL DL 3.10.2006 N.262 (n. 130026.1/2007)

Annotazioni: VARIAZIONE COLTURALE ESEGUITA AI SENSI DEL DL 3.10.2006 N. 262, CONVERTITO CON MODIFICAZIONI NELLA LEGGE 24.11.2006 N. 286 (ANNO 2007) - QUALITA` DICHIARATA O PARIFICATA A COLTURA PRESENTE NEL QUADRO TARIFFARIO DEL COMUNE

Intestazione attuale dell'immobile - totale intestati: 2

1. MUSCOGIURI Cosima
(CF MSCCSM56P70D422M)
nata a ERCHIE (BR) il 30/09/1956
Diritto di: Proprieta' per 1/2 in regime di comunione dei beni con SCANDONE LUDOVICO (deriva dall'atto 1)

2. SCANDONE Ludovico
(CF SCNLVC55E08H708Q)
nato a SALICE SALENTINO (LE) il 08/05/1955
Diritto di: Proprieta' per 1/2 in regime di comunione dei beni con MUSCOGIURI COSIMA (deriva dall'atto 1)

1. Atto del 01/07/2009 Pubblico ufficiale BUONERBA GIORGIO Sede SALICE SALENTINO (LE) Repertorio n. 57745 - COMPRAVENDITA Nota presentata con Modello Unico n. 21248.1/2009 Reparto PI di LECCE in atti dal 17/07/2009

Visura telematica

Tributi speciali: Euro 0,90

Direzione Provinciale di Lecce
Ufficio Provinciale - Territorio
Servizi Catastali

Data: **26/06/2023**
Ora: **11:10:24**
Numero Pratica: **T105758/2023**
Pag: **1 - Segue**

Catasto terreni

Visura attuale per immobile

Situazione degli atti informatizzati al **26/06/2023**

Immobile di catasto terreni | **Causali di aggiornamento ed annotazioni**

Informazioni riportate negli atti del catasto al 26/06/2023

Dati identificativi: Comune di **SALICE SALENTINO (H708) (LE)**
Foglio **29** Particella **316**

Classamento:

Particella divisa in **2** porzioni
Totali particella:
Redditi: dominicale **Euro 3,79**
agrario **Euro 2,71**
Superficie: **1.288** m^2

Il reddito dominicale è stato calcolato tenendo conto delle eventuali deduzioni indicate in tabella

Porzione	AA	AB
Reddito dominicale	Euro 1,55	Euro 2,24
Reddito agrario	Euro 1,29	Euro 1,42
Deduzioni	-	-
Superficie m^2	500	788
Qualità	ULIVETO	SEMINATIVO
Classe	2	3

Ultimo atto di aggiornamento: TABELLA DI VARIAZIONE del 09/03/2007 Pratica n. LE0139741 in atti dal 09/03/2007 TRASMISSIONE DATI AI SENSI DEL DECRETO 262 DEL 3 OTTOBRE 2006 (n. 29847.1/2007)

Annotazioni: VARIAZIONE COLTURALE EX D.L. N. 262/06 - QUALITA` DICHIARATA O PARIFICATA A COLTURA PRESENTE NEL QUADRO TARIFFARIO

Dati identificativi

Comune di **SALICE SALENTINO (H708) (LE)**
Foglio **29** Particella **316**

FRAZIONAMENTO in atti dal 11/03/1986 (n. 1181)

Dati di classamento

Particella divisa in **2** porzioni
Totali particella:
Redditi: dominicale **Euro 3,79**
agrario **Euro 2,71**
Superficie: **1.288** m²

Il reddito dominicale è stato calcolato tenendo conto delle eventuali deduzioni indicate in tabella

Porzione	AA	AB
Reddito dominicale	Euro 1,55	Euro 2,24
Reddito agrario	Euro 1,29	Euro 1,42
Deduzioni	-	-
Superficie m²	500	788
Qualità	ULIVETO	SEMINATIVO
Classe	2	3

TABELLA DI VARIAZIONE del 09/03/2007 Pratica n. LE0139741 in atti dal 09/03/2007 TRASMISSIONE DATI AI SENSI DEL DECRETO 262 DEL 3 OTTOBRE 2006 (n. 29847.1/2007)

Annotazioni: VARIAZIONE COLTURALE EX D.L. N. 262/06 - QUALITA` DICHIARATA O PARIFICATA A COLTURA PRESENTE NEL QUADRO TARIFFARIO

Intestazione attuale dell'immobile - totale intestati: 2

1. CARRIERO Daniela
(CF CRRDNL57T57H708H)
nata a SALICE SALENTINO (LE) il 17/12/1957
Diritto di: Proprieta' per 16/18 bene personale (deriva dall'atto 1)

2. CARRIERO Daniela
(CF CRRDNL57T57H708H)
nata a SALICE SALENTINO (LE) il 17/12/1957
Diritto di: Proprieta' per 2/18 (deriva dall'atto 1)

1. VOLTURA D'UFFICIO del 17/07/2014 Pubblico ufficiale DI GREGORIO FRANCE Sede MESAGNE (BR) Repertorio n. 55467 - REC.NOTA TRASCR.NE N.20373/14-DONAZIONE Voltura n. 15469.1/2014 - Pratica n. LE0266965 in atti dal 02/09/2014

Visura telematica

Tributi speciali: Euro 0,90