UNIONE EUROPEA
FONDO EUROPEO DI SVILUPPO REGIONALE

AUTORITÀ DI BACINO DELLA PUGLIA

REGIONE PUGLIA
Area Politiche per la riqualificazione, la tutela e la valorizzazione ambientale e per l'attuazione delle opere pubbliche
SERVIZIO RISORSE NATURALI

PROGRAMMA OPERATIVO FESR 2007 - 2013
ASSE II - LINEA DI INTERVENTO 2.3
AZIONE 2.3.6

"MIGLIORAMENTO DEL SISTEMA DELL'INFORMAZIONE, DEL MONITORAGGIO E DEL CONTROLLO NEL SETTORE DELLA DIFESA DEL SUOLO"

ALLEGATO17.3 - Elaborato grafico delle criticità degli attraversamenti

TAV.3 - CANDELARO

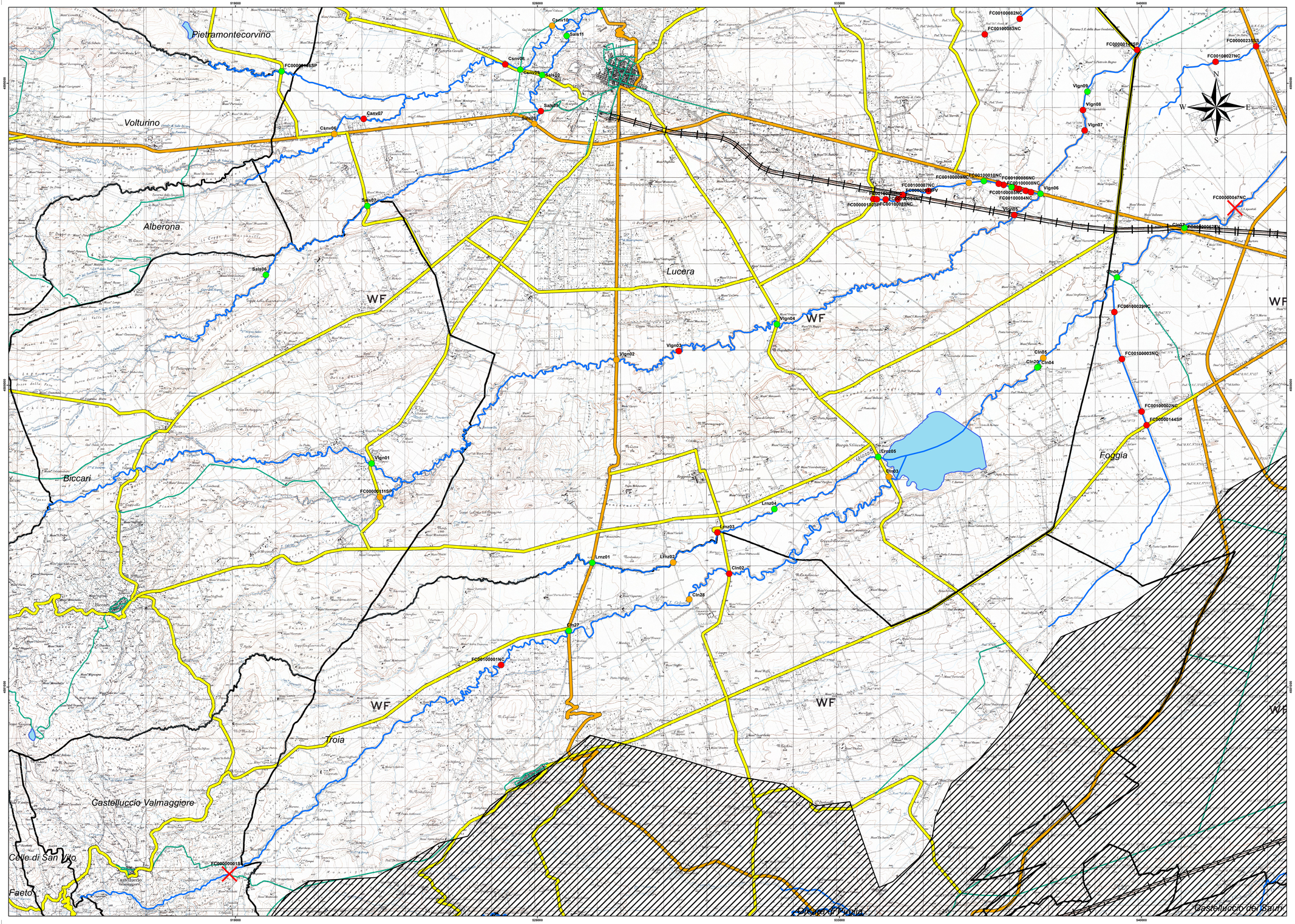

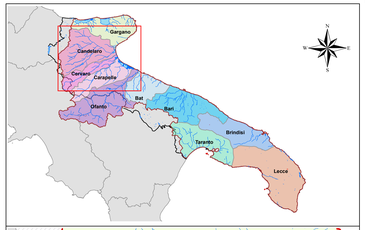

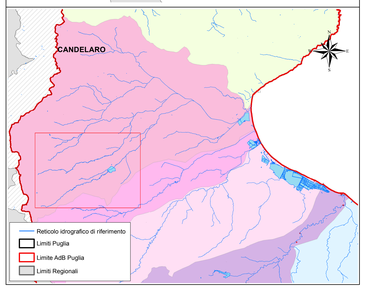

Legenda

IDROGEOMORFOLOGIA

- Reticolo idrografico di riferimento
- Reticolo idrografico della Carta idrodrogeomorfologica
- Bacini idrici

LIMITI AMMINISTRATIVI

- Limite AdB Puglia
- Limiti comunali

INFRASTRUTTURE VIARIE (DB Prior 10k)

- Ferrovie
- Autostrade
- Strade Statali
- Strade Provinciali
- Strade Locali

LIVELLI DI CRITICITA' DEGLI ATTRAVERSAMENTI

- Alta criticità
- Media criticità
- Bassa criticità
- A raso
- Rilevato pieno
- In rifacimento

Scala 1: 25.000

0 0,5 1 1,5 2 2,5 km